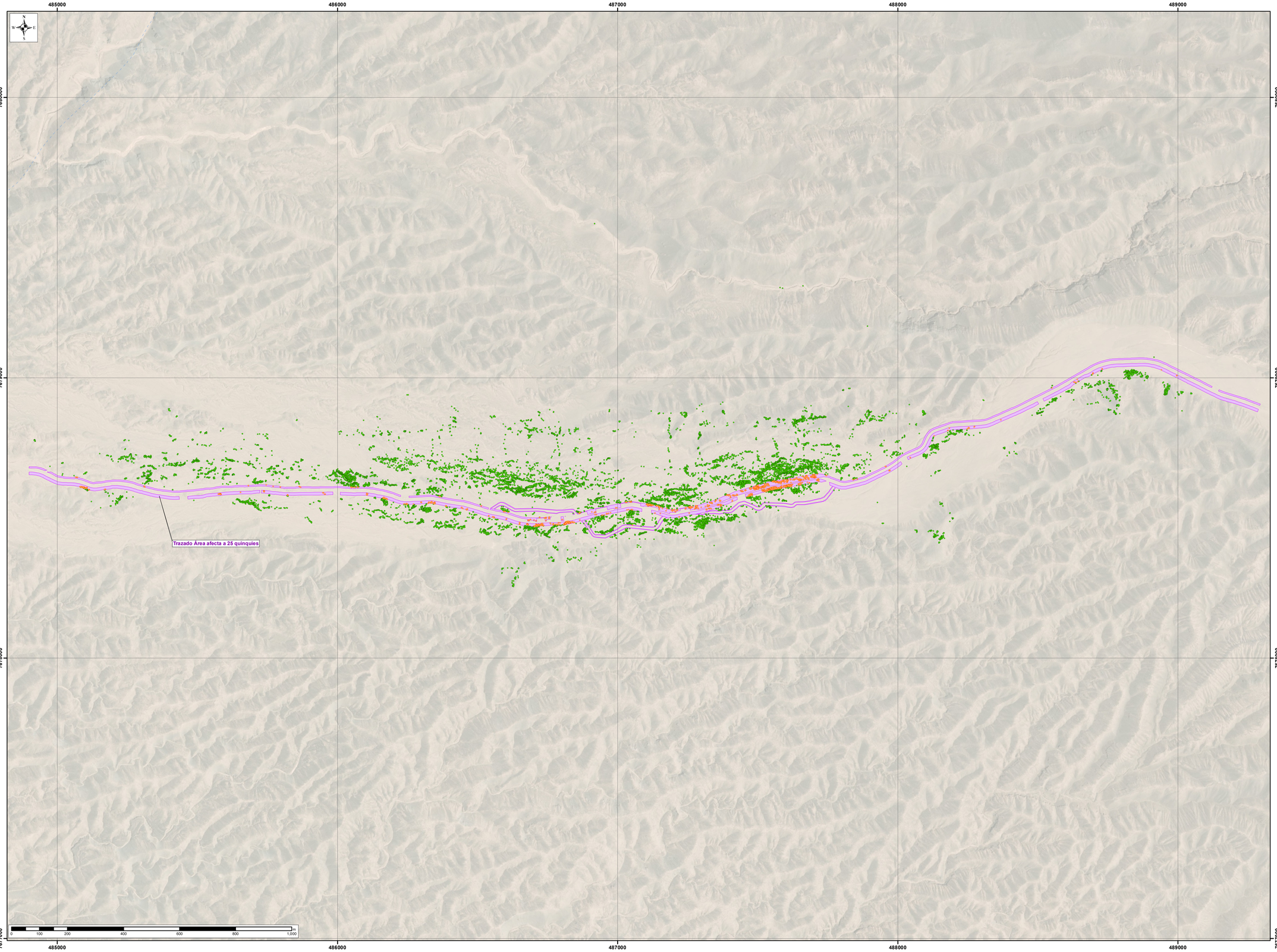

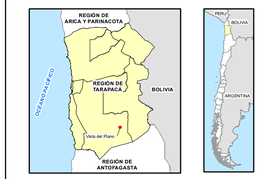

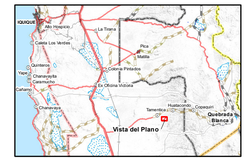

Leyenda

- Ejemplares de *Metharme lanata* con afectación
- Ejemplares de *Metharme lanata* sin afectación
- Trazado Área afecta a 25 quinquies

Cartografía Base

Hidrografía

- Quebradas

Título:

TRAZADO AFECTO AL 25 QUINQUIES Y EJEMPLARES DE *METHARME LANATA* REGISTRADOS POSTERIOR AL EIA QB2

Proyecto:

PRESENTACIÓN 25 QUINQUIES QB2

Preparado por: Stantec	**Preparado para:** Teck
Escala: 1:6.500	**Datos Cartográficos-Geodésicos:** UTM H19S DATUM WGS84
Fecha: SEPTIEMBRE 2021	**Elaboración** : MR **Revisión** : MZ **Aprobación** : AR
Fuente: Obras: Teck Imagen:Esri, DigitalGlobe, GeoEye, Earthstar Geographics,CNES/Airbus DS, USDA, USGS, AeroGRID, IGN, and the GIS User Community	**Fecha** : 13 de Agosto del 2021 **Revisión:** 0 — **Plano N°:** 1-01

Z:\TQB14016003_REVISION_INFORMACION\002_PROCESADOS\001_REV_CRUZ\2021-08-27 25qq actualizacion\MXD\PLA_01_SITUACION_25QQ_CENSO_ml.mxd