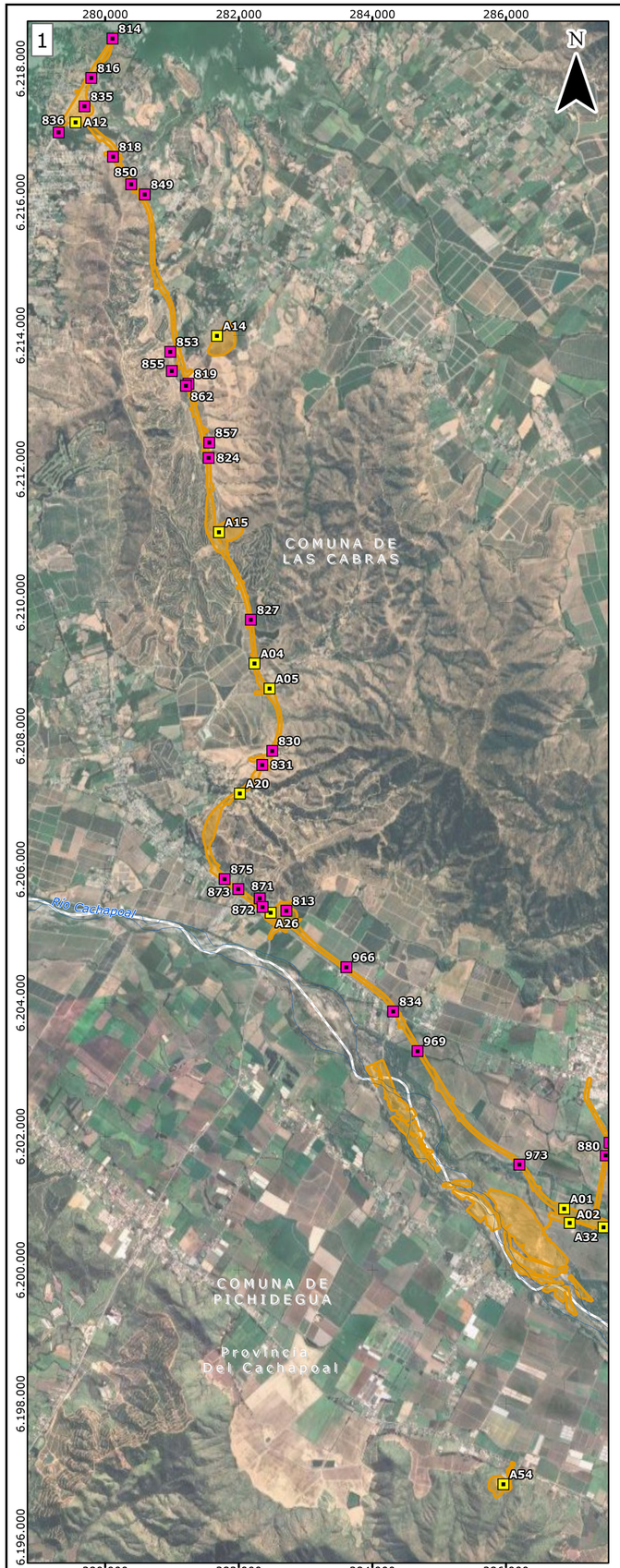

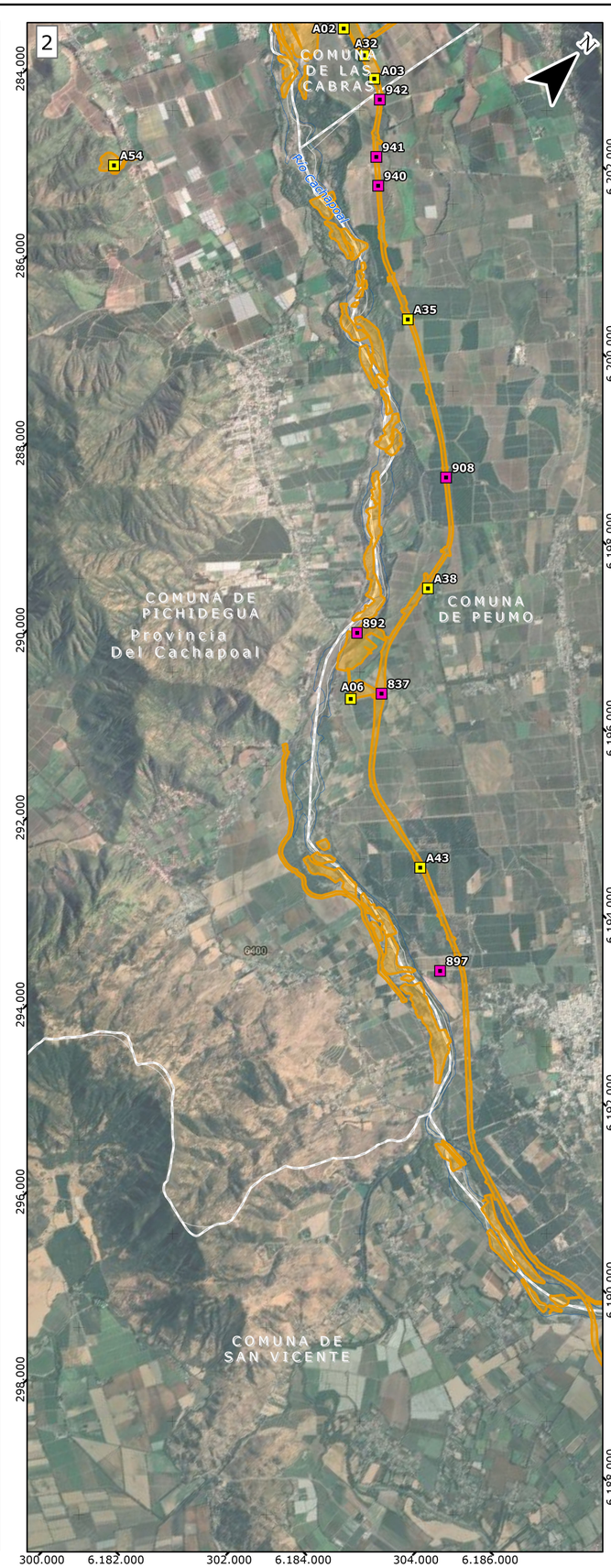

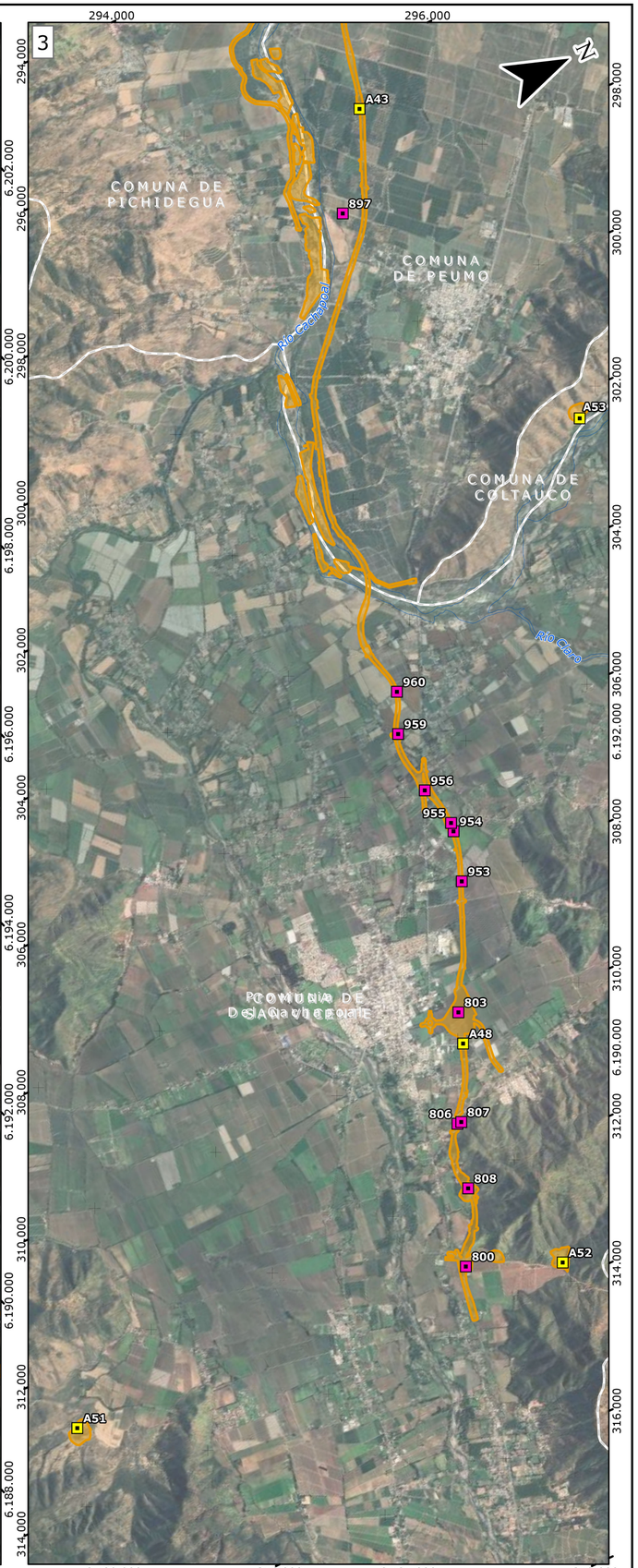

Leyenda

- Área de influencia

Calicatas

- Campaña 2026
- Campañas anteriores
- Río
- Ruta 5
- Límite Comunal

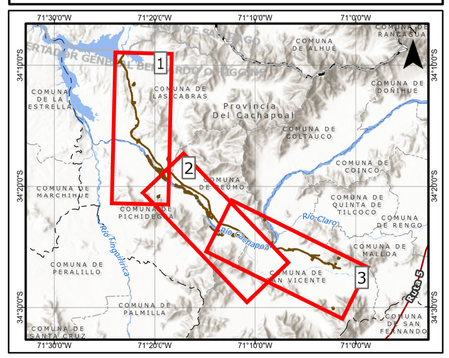

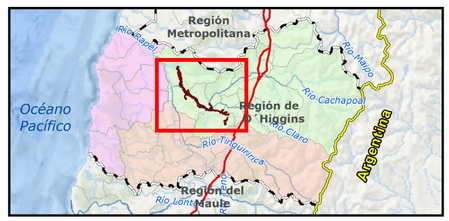

Revisó	Marcela Gajardo	
Diseño/Dibujo	Catalina Fierro	

TÍTULO

UBICACIÓN DE CALICATAS EN EL ÁREA DE INFLUENCIA DE SUELO

PROYECTO

ESTUDIO DE IMPACTO AMBIENTAL DEL PROYECTO "VARIANTES DE LA CONCESIÓN RUTA-66 CAMINO DE LA FRUTA"

PREPARADO POR: wsp

CLIENTE: sacyr

Dirección General de Concesiones, Ministerio de Obras Públicas, Gobierno de Chile

ESCALA:	E. GRAFICA:	REVISIÓN
1:60.000	0 0,5 1 1,5 2 Km	B

Imagen World Imagery ESRI,
Proyección/Datum: UTM WGS84, Zona : 19S

FIGURA	PROYECTO N°	FECHA
	SCH0012	06/04/2026