Anexo de Participación Ciudadana, Tomo 5

Informe Consolidado de Evaluación del Estudio de Impacto Ambiental del Proyecto

"*Proyecto Centro de Manejo de Residuos Piedra Larga***"**

Titular: INVERSIONES Y SERVICIOS INSER S.A.

De conformidad con lo establecido en la Ley N°19.300 sobre Bases Generales del Medio Ambiente y en el Decreto Supremo N°40 de 2012 del Ministerio del Medio Ambiente, que aprueba el Reglamento del Sistema de Evaluación de Impacto Ambiental, las observaciones que cumplan con los requisitos de admisibilidad y pertinencia serán consideradas en el correspondiente Informe Consolidado de Evaluación.

En este contexto, el presente documento, elaborado por el Servicio de Evaluación Ambiental de la Región del Maule, consolida las respuestas fundadas a las observaciones ciudadanas admisibles formuladas por escrito y presentadas a través de medios electrónicos o físicos durante el proceso de Participación Ciudadana (PAC) del Estudio de Impacto Ambiental del proyecto "Proyecto Centro de Manejo de Residuos Piedra Larga". Lo anterior se realiza conforme a lo señalado en el Instructivo Of. Ord. N°130528/2013 del Servicio de Evaluación Ambiental, que imparte directrices sobre la consideración de las observaciones ciudadanas en el marco del procedimiento de evaluación de impacto ambiental.

El proceso PAC se desarrolló entre el 7 de febrero de 2024 y el 3 de mayo de 2024, con una duración de 60 días hábiles.

El presente documento corresponde al **Tomo 5 de un total de 7 tomos.** Cada tomo reúne las respuestas a las observaciones realizadas por 300 observantes.

1201. Observante: Susana Ramos Tapia

Observación:

NO AL RELLENO SANITARIO, TRAERA MUCHA ENFERMEDADES

Evaluación técnica de la observación:

La Dirección Regional del Maule del Servicio de Evaluación Ambiental considera pertinente la observación, en tanto aborda materias ambientales evaluadas durante el procedimiento. A continuación, se entrega la consideración correspondiente

Evaluación de riesgos para la salud de la población

Respecto de la salud de las personas, se indica que en relación al artículo 5° del Reglamento del SEIA, sobre si el proyecto genera o presenta riesgos para la salud de las personas, el proponente incorporó en la Evaluación del Proyecto la identificación, estimación, modelación y evaluación de las emisiones atmosféricas, gases, olores, ruido, residuos sólidos y residuos líquidos generados durante las fases de construcción, operación y cierre, considerando los receptores humanos presentes en el área de influencia, las condiciones de exposición potencial y las medidas de prevención, manejo, control operacional y contingencia comprometidas en el expediente ambiental.

Respecto de emisiones atmosféricas, el Proyecto evaluó material particulado respirable MP10 y MP2,5, así como gases asociados a combustión y operación de maquinaria, equipos y transporte, incluyendo NOx, SO2 y CO. La evaluación consideró las fuentes emisoras asociadas a movimiento de tierras, excavaciones, nivelación, compactación, circulación de vehículos, operación de maquinaria y tránsito por caminos internos y externos. Los resultados fueron analizados mediante modelación atmosférica y evaluación por receptor, considerando condiciones meteorológicas locales y receptores humanos cercanos. A partir de dichos antecedentes, se fundamentó en el estudio de especialidad, que no se identifican condiciones de exposición capaces de generar efectos adversos significativos sobre la salud de las personas.

El proyecto contempla aplicación de supresores de polvo en caminos internos, control de velocidad, mantención de vehículos y maquinaria y lavado de ruedas. El Anexo 1-H de la Adenda Excepcional precisa que se eliminó el uso de RIL tratado para humectación de caminos; su reutilización interna corresponde al lavado de ruedas.

En relación con olores, el Proyecto identificó las fuentes odorantes asociadas a la operación propia del relleno sanitario y desarrolló modelaciones de dispersión odorante, considerando escenarios representativos de funcionamiento, delimitación de isocurvas y receptores humanos presentes en el área de influencia. La evaluación consideró la descarga de residuos, operación del frente activo, manejo de residuos y generación de biogás, junto con medidas de control operacional, tales como cobertura operacional, manejo controlado de residuos, control del frente activo, control de biogás y medidas de contingencia frente a eventos operacionales específicos. Conforme a los resultados obtenidos, no se prevé una exposición de magnitud, frecuencia o duración que configure efectos adversos significativos sobre la salud de las personas.

Respecto del ruido, el expediente incorpora una línea de base de 28 receptores, modelaciones de las fuentes del recinto en seis puntos y evaluación del tránsito exterior, junto con un estudio específico de cuatro receptores asociados a GHPPI. El capítulo 7 de la Adenda Excepcional reconoce el aumento de niveles de ruido en construcción, operación y cierre y lo califica como poco significativo. Por ello, la consideración de esta materia se refiere a los escenarios y receptores efectivamente evaluados.

En cuanto a residuos sólidos y líquidos, el Proyecto contempla sistemas de manejo, segregación, almacenamiento temporal, conducción, tratamiento y disposición, según corresponda a las categorías evaluadas en el expediente ambiental. Respecto de residuos líquidos y lixiviados, el diseño considera impermeabilización basal, captación, conducción, almacenamiento, tratamiento, monitoreo, control operacional y contingencias destinadas a evitar contacto o exposición directa de la población y prevenir afectaciones al entorno.

En consecuencia, la preocupación por la salud fue considerada mediante la identificación de fuentes de emisión, receptores, modelaciones, diseño sanitario y sistemas de manejo y seguimiento del proyecto. La SEREMI de Salud de la Región del Maule, mediante Ordinario N° 879, de 16 de octubre de 2026, se pronunció conforme sobre la Adenda Excepcional. Los antecedentes y controles descritos constituyen el fundamento de la respuesta, en los términos del artículo 5 del Reglamento del SEIA.

Evaluación de efectos sobre los recursos naturales renovables

Respecto de la eventual generación de efectos adversos significativos sobre los recursos naturales renovables, en los términos del artículo 11 letra b) de la Ley N°19.300 y del artículo 6 del D.S. N°40/2012 del Ministerio del Medio Ambiente, el Proyecto evaluó los potenciales impactos sobre los componentes flora, vegetación, fauna terrestre, suelo, recursos hídricos, aire y ecosistemas asociados, considerando las fases de construcción, operación y cierre.

Con relación al área de influencia y los ecosistemas terrestres y en respuesta a las observaciones formuladas sobre la delimitación del área de influencia, el titular complementó su fundamentación incorporando el análisis de los principales mecanismos de impacto sobre los ecosistemas, incluyendo la pérdida y alteración de hábitat, la fragmentación y conectividad biológica, el funcionamiento ecosistémico, la perturbación y desplazamiento de fauna, los efectos por ruido, iluminación y tránsito de maquinaria, la afectación potencial de especies de baja movilidad, y los servicios ecosistémicos y uso recreativo del territorio.

La delimitación del área de influencia se definió considerando las obras y acciones del Proyecto, las unidades vegetacionales presentes, los hábitats identificados para fauna terrestre y la distribución espacial de las especies registradas durante las campañas de terreno realizadas en primavera, verano, otoño e invierno.

Por lo que el titular muestra que la intervención directa se concentra en superficies acotadas del predio, mientras que el entorno mantiene extensas áreas con continuidad de hábitat y cobertura vegetal que permiten el desplazamiento y utilización del territorio por parte de la fauna presente.

Pasando al detalle de Flora y vegetación, respecto de la vegetación, se determinó que las formaciones presentes corresponden principalmente a comunidades esclerófilas con distintos grados de intervención humana producto de actividades agropecuarias, extracción de leña y pastoreo.

La corta y reposición de vegetación se describen en los antecedentes del PAS 148 (Anexo 4-H de la Adenda Excepcional). La reforestación sectorial se distingue de las medidas de mitigación, reparación y compensación de impactos significativos establecidas en el capítulo 8 de la Adenda Excepcional.

Por lo que el titular señala que la composición y estructura general de la vegetación presente en el área de influencia no experimentará una alteración significativa que comprometa su permanencia a largo plazo.

En fauna, el capítulo 7 de la Adenda Excepcional identifica la pérdida de hábitat COFT-1 durante construcción y OFT-1 durante operación, ambas calificadas como significativas. El capítulo 8 de la Adenda Excepcional presenta las medidas de mitigación MMF-1, rehabilitación de 0,85 ha, y MMF-2, construcción de refugios para fauna nativa.

Durante las campañas de caracterización fueron registrados mamíferos, aves, reptiles y anfibios, incluyendo especies endémicas y especies clasificadas como "Casi Amenazadas". No obstante, no se registraron especies clasificadas en categorías "En Peligro Crítico", "En Peligro" o "Vulnerable" dentro del área de intervención directa.

Considerando las exigencias formuladas durante la evaluación ambiental, el titular complementó las medidas de protección y seguimiento mediante un Programa de Protección y Monitoreo de Fauna que incorpora compromisos verificables, indicadores de seguimiento, metodologías de monitoreo, frecuencia de ejecución y medidas correctivas.

Entre las medidas comprometidas destacan:

- Monitoreo mediante transectos, búsqueda activa, estaciones de observación y cámaras trampa.
- Registro georreferenciado de ejemplares, refugios, madrigueras, huellas y otros indicios.
- Control de velocidad de vehículos al interior del proyecto.
- Capacitación ambiental obligatoria para trabajadores.
- Prohibición de caza, captura, alimentación o perturbación de fauna silvestre.
- Control de iluminación nocturna en sectores sensibles.
- Protección de especies de baja movilidad mediante medidas de rescate y relocalización cuando corresponda.

Asimismo, se establecieron criterios de activación de medidas correctivas frente a eventos tales como atropellos, afectación directa de ejemplares, alteración de refugios o incumplimiento de medidas operacionales.

Respecto del recurso suelo, se mostró que predominan unidades de capacidad de uso IV y VII, correspondientes a terrenos con limitaciones para el desarrollo de actividades agrícolas intensivas.

Los análisis efectuados muestran bajos niveles de erosión potencial y descartan procesos erosivos significativos asociados a la ejecución del Proyecto.

Las interacciones hídricas consideradas comprenden el atravieso de la Quebrada Sin Nombre 1 por el camino, la intervención de la Quebrada Sin Nombre 2 por el dique y las descargas de aguas lluvias y RIL tratado al canal Derrame Cruchaga. Estas obras están descritas separadamente en los anexos 4-I-1 a 4-I-4 de la Adenda Excepcional.

Respecto de emisiones atmosféricas, olores y perturbaciones operacionales, la evaluación consideró los efectos del ruido, tránsito de maquinaria, iluminación nocturna y otras actividades propias de la construcción y operación.

Los antecedentes de modelación concluyen que los efectos se mantienen acotados al entorno próximo del proyecto y que no se producirían alteraciones relevantes respecto de las condiciones de línea de base consideradas en la evaluación.

Adicionalmente, se incorporan medidas operacionales destinadas a reducir potenciales perturbaciones sobre la fauna y los ecosistemas circundantes, incluyendo gestión de residuos, control de iluminación y restricciones operacionales en sectores sensibles.

De acuerdo con los antecedentes técnicos presentados, el Proyecto incorpora medidas de prevención, mitigación, seguimiento y control para los componentes flora, vegetación, fauna, suelo, recursos hídricos y aire.

La evaluación reconoce la existencia de una pérdida de hábitat asociada a las superficies de intervención del Proyecto, incluyendo las áreas destinadas a infraestructura y la Zona de Acopio de Material de Excavación. Asimismo, se identifican efectos de perturbación, modificación y pérdida de hábitat para fauna terrestre que fueron considerados en la evaluación ambiental.

La existencia de efectos adversos significativos sobre el componente fauna constituye una de las circunstancias que fundamentan el ingreso del Proyecto mediante un Estudio de Impacto Ambiental (EIA), en conformidad con el artículo 11 letra b) de la Ley N°19.300 y el artículo 6 del D.S. N°40/2012.

El titular presenta que, mediante la implementación de las medidas de protección, rescate, relocalización, monitoreo y seguimiento comprometidas, los efectos identificados sobre los recursos naturales renovables pueden ser adecuadamente gestionados durante las fases de construcción, operación y cierre del Proyecto.

1202. Observante: Susana Ramos Tapia

Observación:

Queremos aire limpio, no contaminado, no al relleno , no al basural

Evaluación técnica de la observación:

La Dirección Regional del Maule del Servicio de Evaluación Ambiental considera pertinente la observación, en tanto aborda materias ambientales evaluadas durante el procedimiento. A continuación, se entrega la consideración correspondiente

Evaluación de riesgos para la salud de la población

Respecto de la salud de las personas, se indica que en relación al artículo 5° del Reglamento del SEIA, sobre si el proyecto genera o presenta riesgos para la salud de las personas, el proponente incorporó en la Evaluación del Proyecto la identificación, estimación, modelación y evaluación de las emisiones atmosféricas, gases, olores, ruido, residuos sólidos y residuos líquidos generados durante las fases de construcción, operación y cierre, considerando los receptores humanos presentes en el área de influencia, las condiciones de exposición potencial y las medidas de prevención, manejo, control operacional y contingencia comprometidas en el expediente ambiental.

Respecto de emisiones atmosféricas, el Proyecto evaluó material particulado respirable MP10 y MP2,5, así como gases asociados a combustión y operación de maquinaria, equipos y transporte, incluyendo NOx, SO2 y CO. La evaluación consideró las fuentes emisoras asociadas a movimiento de tierras, excavaciones, nivelación, compactación, circulación de vehículos, operación de maquinaria y tránsito por caminos internos y externos. Los resultados fueron analizados mediante modelación atmosférica y evaluación por receptor, considerando condiciones meteorológicas locales y receptores humanos cercanos. A partir de dichos antecedentes, se fundamentó en el estudio de especialidad, que no se identifican condiciones de exposición capaces de generar efectos adversos significativos sobre la salud de las personas.

El proyecto contempla aplicación de supresores de polvo en caminos internos, control de velocidad, mantención de vehículos y maquinaria y lavado de ruedas. El Anexo 1-H de la Adenda Excepcional precisa que se eliminó el uso de RIL tratado para humectación de caminos; su reutilización interna corresponde al lavado de ruedas.

En relación con olores, el Proyecto identificó las fuentes odorantes asociadas a la operación propia del relleno sanitario y desarrolló modelaciones de dispersión odorante, considerando escenarios representativos de funcionamiento, delimitación de isocurvas y receptores humanos presentes en el área de influencia. La evaluación consideró la descarga de residuos, operación del frente activo, manejo de residuos y generación de biogás, junto con medidas de control operacional, tales como cobertura operacional, manejo controlado de residuos, control del frente activo, control de biogás y medidas de contingencia frente a eventos operacionales específicos. Conforme a los resultados obtenidos, no se prevé una exposición de magnitud, frecuencia o duración que configure efectos adversos significativos sobre la salud de las personas.

Respecto del ruido, el expediente incorpora una línea de base de 28 receptores, modelaciones de las fuentes del recinto en seis puntos y evaluación del tránsito exterior, junto con un estudio específico de cuatro receptores asociados a GHPPI. El capítulo 7 de la Adenda Excepcional reconoce el aumento de niveles de ruido en construcción, operación y cierre y lo califica como poco significativo. Por ello, la consideración de esta materia se refiere a los escenarios y receptores efectivamente evaluados.

En cuanto a residuos sólidos y líquidos, el Proyecto contempla sistemas de manejo, segregación, almacenamiento temporal, conducción, tratamiento y disposición, según corresponda a las categorías evaluadas en el expediente ambiental. Respecto de residuos líquidos y lixiviados, el diseño considera impermeabilización basal, captación, conducción, almacenamiento, tratamiento, monitoreo, control operacional y contingencias destinadas a evitar contacto o exposición directa de la población y prevenir afectaciones al entorno.

En consecuencia, la preocupación por la salud fue considerada mediante la identificación de fuentes de emisión, receptores, modelaciones, diseño sanitario y sistemas de manejo y seguimiento del proyecto. La SEREMI de Salud de la Región del Maule, mediante Ordinario N° 879, de 16 de octubre de 2026, se pronunció conforme sobre la Adenda Excepcional. Los antecedentes y controles descritos constituyen el fundamento de la respuesta, en los términos del artículo 5 del Reglamento del SEIA.

Emisiones atmosféricas y calidad del aire

Respecto de la Calidad del aire en el área del proyecto, actualmente las concentraciones de MP2,5 superan la norma en todos los períodos analizados, siendo el período 2017-2019 el de mayor concentración (29,0 $\mu g/m^3$). Las comunas de Villa Alegre y Yerbas Buenas se encuentran declaradas zonas saturadas por MP2,5 (promedio anual y 24 horas), condición bajo la cual se desarrollará el proyecto. Asimismo, la estación de monitoreo de Linares registra superación de la norma para MP2,5, aunque no dispone de datos para MP10 ni para gases (NO_2, SO_2 y CO).

Para evaluar las emisiones del proyecto, se utilizó el modelo de dispersión atmosférica WRF/CALPUFF, considerando receptores de área y puntos habitados cercanos. Se modelaron emisiones de MP10, MP2,5 y gases, concluyéndose que las concentraciones proyectadas son muy bajas, se concentran principalmente dentro del área del proyecto y no generan aportes significativos en las zonas pobladas cercanas.

Los resultados muestran que el proyecto no altera de manera relevante la calidad del aire existente, estimándose incluso un aumento de 0,00% en la concentración promedio de 24 horas de MP2,5 en la estación Linares. Conforme a los criterios vigentes del SEIA para zonas saturadas, se descarta que las emisiones del proyecto generen riesgos significativos para la salud de la población o efectos adversos por exposición a MP2,5.

Si bien el proyecto se emplaza en una zona declarada saturada por MP2,5 mediante el D.S. N° 7/2021 del MMA, actualmente no existe un Plan de Descontaminación Atmosférica (PDA) vigente que exija compensación de emisiones. No obstante, se implementarán medidas de control como:

- Mantención periódica de vehículos y maquinaria.
- Revisión técnica vigente de todos los equipos.
- Aplicación de supresores de polvo en caminos interiores.
- Limitación de velocidad a 30 km/h.
- Uso de vehículos y maquinaria con estándar EURO V.

Las emisiones asociadas a las fases de construcción, operación y cierre son de magnitud reducida y no constituyen un aumento significativo respecto de las concentraciones actuales, por lo que el proyecto no generaría impactos relevantes sobre la calidad del aire ni sobre la salud y calidad de vida de la población.

1203. Observante: Susana Ramos Tapia

Observación:

NO AL RELLENO SANITARIO

Evaluación técnica de la observación:

La Dirección Regional del Maule del Servicio de Evaluación Ambiental considera no pertinente la observación, por cuanto no plantea materias ambientales susceptibles de ser analizadas en el marco del procedimiento de evaluación del Estudio de Impacto Ambiental, ni formula cuestionamientos específicos respecto de los potenciales impactos ambientales del proyecto, las medidas propuestas o el cumplimiento de la normativa ambiental aplicable. En consecuencia, no corresponde emitir un pronunciamiento técnico específico sobre su contenido.

1204. Observante: Evelyn Pincheira Contreras

Observación:

Queremos aire limpio y puro, NO AL RELLENO.

Evaluación técnica de la observación:

La Dirección Regional del Maule del Servicio de Evaluación Ambiental considera pertinente la observación, en tanto aborda materias ambientales evaluadas durante el procedimiento. A continuación, se entrega la consideración correspondiente

Evaluación de riesgos para la salud de la población

Respecto de la salud de las personas, se indica que en relación al artículo 5° del Reglamento del SEIA, sobre si el proyecto genera o presenta riesgos para la salud de las personas, el proponente incorporó en la Evaluación del Proyecto la identificación, estimación, modelación y evaluación de las emisiones atmosféricas, gases, olores, ruido, residuos sólidos y residuos líquidos generados durante las fases de construcción, operación y cierre, considerando los receptores humanos presentes en el área de influencia, las condiciones de exposición potencial y las medidas de prevención, manejo, control operacional y contingencia comprometidas en el expediente ambiental.

Respecto de emisiones atmosféricas, el Proyecto evaluó material particulado respirable MP10 y MP2,5, así como gases asociados a combustión y operación de maquinaria, equipos y transporte, incluyendo NOx, SO2 y CO. La evaluación consideró las fuentes emisoras asociadas a movimiento de tierras, excavaciones, nivelación, compactación, circulación de vehículos, operación de maquinaria y tránsito por caminos internos y externos. Los resultados fueron analizados mediante modelación atmosférica y evaluación por receptor, considerando condiciones meteorológicas locales y receptores humanos cercanos. A partir de dichos antecedentes, se fundamentó en el estudio de especialidad, que no se identifican condiciones de exposición capaces de generar efectos adversos significativos sobre la salud de las personas.

El proyecto contempla aplicación de supresores de polvo en caminos internos, control de velocidad, mantención de vehículos y maquinaria y lavado de ruedas. El Anexo 1-H de la Adenda Excepcional precisa que se eliminó el uso de RIL tratado para humectación de caminos; su reutilización interna corresponde al lavado de ruedas.

En relación con olores, el Proyecto identificó las fuentes odorantes asociadas a la operación propia del relleno sanitario y desarrolló modelaciones de dispersión odorante, considerando escenarios representativos de funcionamiento, delimitación de isocurvas y receptores humanos presentes en el área de influencia. La evaluación consideró la descarga de residuos, operación del frente activo, manejo de residuos y generación de biogás, junto con medidas de control operacional, tales como cobertura operacional, manejo controlado de residuos, control del frente activo, control de biogás y medidas de contingencia frente a eventos operacionales específicos. Conforme a los resultados obtenidos, no se prevé una exposición de magnitud, frecuencia o duración que configure efectos adversos significativos sobre la salud de las personas.

Respecto del ruido, el expediente incorpora una línea de base de 28 receptores, modelaciones de las fuentes del recinto en seis puntos y evaluación del tránsito exterior, junto con un estudio específico de cuatro receptores asociados a GHPPI. El capítulo 7 de la Adenda Excepcional reconoce el aumento de niveles de ruido en construcción, operación y cierre y lo califica como poco significativo. Por ello, la consideración de esta materia se refiere a los escenarios y receptores efectivamente evaluados.

En cuanto a residuos sólidos y líquidos, el Proyecto contempla sistemas de manejo, segregación, almacenamiento temporal, conducción, tratamiento y disposición, según corresponda a las categorías evaluadas en el expediente ambiental. Respecto de residuos líquidos y lixiviados, el diseño considera impermeabilización basal, captación, conducción, almacenamiento, tratamiento, monitoreo, control operacional y contingencias destinadas a evitar contacto o exposición directa de la población y prevenir afectaciones al entorno.

En consecuencia, la preocupación por la salud fue considerada mediante la identificación de fuentes de emisión, receptores, modelaciones, diseño sanitario y sistemas de manejo y seguimiento del proyecto. La SEREMI de Salud de la Región del Maule, mediante Ordinario N° 879, de 16 de octubre de 2026, se pronunció conforme sobre la Adenda Excepcional. Los antecedentes y controles descritos constituyen el fundamento de la respuesta, en los términos del artículo 5 del Reglamento del SEIA.

Emisiones atmosféricas y calidad del aire

Respecto de la Calidad del aire en el área del proyecto, actualmente las concentraciones de MP2,5 superan la norma en todos los períodos analizados, siendo el período 2017-2019 el de mayor concentración (29,0 $\mu g/m^3$). Las comunas de Villa Alegre y Yerbas Buenas se encuentran declaradas zonas saturadas por MP2,5 (promedio anual y 24 horas), condición bajo la cual se desarrollará el proyecto. Asimismo, la estación de monitoreo de Linares registra superación de la norma para MP2,5, aunque no dispone de datos para MP10 ni para gases (NO_2, SO_2 y CO).

Para evaluar las emisiones del proyecto, se utilizó el modelo de dispersión atmosférica WRF/CALPUFF, considerando receptores de área y puntos habitados cercanos. Se modelaron emisiones de MP10, MP2,5 y gases, concluyéndose que las concentraciones proyectadas son muy bajas, se concentran principalmente dentro del área del proyecto y no generan aportes significativos en las zonas pobladas cercanas.

Los resultados muestran que el proyecto no altera de manera relevante la calidad del aire existente, estimándose incluso un aumento de 0,00% en la concentración promedio de 24 horas de MP2,5 en la estación Linares. Conforme a los criterios vigentes del SEIA para zonas saturadas, se descarta que las emisiones del proyecto generen riesgos significativos para la salud de la población o efectos adversos por exposición a MP2,5.

Si bien el proyecto se emplaza en una zona declarada saturada por MP2,5 mediante el D.S. N° 7/2021 del MMA, actualmente no existe un Plan de Descontaminación Atmosférica (PDA) vigente que exija compensación de emisiones. No obstante, se implementarán medidas de control como:

- Mantención periódica de vehículos y maquinaria.
- Revisión técnica vigente de todos los equipos.
- Aplicación de supresores de polvo en caminos interiores.
- Limitación de velocidad a 30 km/h.
- Uso de vehículos y maquinaria con estándar EURO V.

Las emisiones asociadas a las fases de construcción, operación y cierre son de magnitud reducida y no constituyen un aumento significativo respecto de las concentraciones actuales, por lo que el proyecto no generaría impactos relevantes sobre la calidad del aire ni sobre la salud y calidad de vida de la población.

1205. Observante: Camilo González Bustos

Observación:

Exigimos un aire puro y limpio. No queremos un basural en nuestra comuna

Evaluación técnica de la observación:

La Dirección Regional del Maule del Servicio de Evaluación Ambiental considera pertinente la observación, en tanto aborda materias ambientales evaluadas durante el procedimiento. A continuación, se entrega la consideración correspondiente

Evaluación de riesgos para la salud de la población

Respecto de la salud de las personas, se indica que en relación al artículo 5° del Reglamento del SEIA, sobre si el proyecto genera o presenta riesgos para la salud de las personas, el proponente incorporó en la Evaluación del Proyecto la identificación, estimación, modelación y evaluación de las emisiones atmosféricas, gases, olores, ruido, residuos sólidos y residuos líquidos generados durante las fases de construcción, operación y cierre, considerando los receptores humanos presentes en el área de influencia, las condiciones de exposición potencial y las medidas de prevención, manejo, control operacional y contingencia comprometidas en el expediente ambiental.

Respecto de emisiones atmosféricas, el Proyecto evaluó material particulado respirable MP10 y MP2,5, así como gases asociados a combustión y operación de maquinaria, equipos y transporte, incluyendo NOx, SO2 y CO. La evaluación consideró las fuentes emisoras asociadas a movimiento de tierras, excavaciones, nivelación, compactación, circulación de vehículos, operación de maquinaria y tránsito por caminos internos y externos. Los resultados fueron analizados mediante modelación atmosférica y evaluación por receptor, considerando condiciones meteorológicas locales y receptores humanos cercanos. A partir de dichos antecedentes, se fundamentó en el estudio de especialidad, que no se identifican condiciones de exposición capaces de generar efectos adversos significativos sobre la salud de las personas.

El proyecto contempla aplicación de supresores de polvo en caminos internos, control de velocidad, mantención de vehículos y maquinaria y lavado de ruedas. El Anexo 1-H de la Adenda Excepcional precisa que se eliminó el uso de RIL tratado para humectación de caminos; su reutilización interna corresponde al lavado de ruedas.

En relación con olores, el Proyecto identificó las fuentes odorantes asociadas a la operación propia del relleno sanitario y desarrolló modelaciones de dispersión odorante, considerando escenarios representativos de funcionamiento, delimitación de isocurvas y receptores humanos presentes en el área de influencia. La evaluación consideró la descarga de residuos, operación del frente activo, manejo de residuos y generación de biogás, junto con medidas de control operacional, tales como cobertura operacional, manejo controlado de residuos, control del frente activo, control de biogás y medidas de contingencia frente a eventos operacionales específicos. Conforme a los resultados obtenidos, no se prevé una exposición de magnitud, frecuencia o duración que configure efectos adversos significativos sobre la salud de las personas.

Respecto del ruido, el expediente incorpora una línea de base de 28 receptores, modelaciones de las fuentes del recinto en seis puntos y evaluación del tránsito exterior, junto con un estudio específico de cuatro receptores asociados a GHPPI. El capítulo 7 de la Adenda Excepcional reconoce el aumento de niveles de ruido en construcción, operación y cierre y lo califica como poco significativo. Por ello, la consideración de esta materia se refiere a los escenarios y receptores efectivamente evaluados.

En cuanto a residuos sólidos y líquidos, el Proyecto contempla sistemas de manejo, segregación, almacenamiento temporal, conducción, tratamiento y disposición, según corresponda a las categorías evaluadas en el expediente ambiental. Respecto de residuos líquidos y lixiviados, el diseño considera impermeabilización basal, captación, conducción, almacenamiento, tratamiento, monitoreo, control operacional y contingencias destinadas a evitar contacto o exposición directa de la población y prevenir afectaciones al entorno.

En consecuencia, la preocupación por la salud fue considerada mediante la identificación de fuentes de emisión, receptores, modelaciones, diseño sanitario y sistemas de manejo y seguimiento del proyecto. La SEREMI de Salud de la Región del Maule, mediante Ordinario N° 879, de 16 de octubre de 2026, se pronunció conforme sobre la Adenda Excepcional. Los antecedentes y controles descritos constituyen el fundamento de la respuesta, en los términos del artículo 5 del Reglamento del SEIA.

Emisiones atmosféricas y calidad del aire

Respecto de la Calidad del aire en el área del proyecto, actualmente las concentraciones de MP2,5 superan la norma en todos los períodos analizados, siendo el período 2017-2019 el de mayor concentración (29,0 $\mu g/m^3$). Las comunas de Villa Alegre y Yerbas Buenas se encuentran declaradas zonas saturadas por MP2,5 (promedio anual y 24 horas), condición bajo la cual se desarrollará el proyecto. Asimismo, la estación de monitoreo de Linares registra superación de la norma para MP2,5, aunque no dispone de datos para MP10 ni para gases (NO_2, SO_2 y CO).

Para evaluar las emisiones del proyecto, se utilizó el modelo de dispersión atmosférica WRF/CALPUFF, considerando receptores de área y puntos habitados cercanos. Se modelaron emisiones de MP10, MP2,5 y gases, concluyéndose que las concentraciones proyectadas son muy bajas, se concentran principalmente dentro del área del proyecto y no generan aportes significativos en las zonas pobladas cercanas.

Los resultados muestran que el proyecto no altera de manera relevante la calidad del aire existente, estimándose incluso un aumento de 0,00% en la concentración promedio de 24 horas de MP2,5 en la estación Linares. Conforme a los criterios vigentes del SEIA para zonas saturadas, se descarta que las emisiones del proyecto generen riesgos significativos para la salud de la población o efectos adversos por exposición a MP2,5.

Si bien el proyecto se emplaza en una zona declarada saturada por MP2,5 mediante el D.S. N° 7/2021 del MMA, actualmente no existe un Plan de Descontaminación Atmosférica (PDA) vigente que exija compensación de emisiones. No obstante, se implementarán medidas de control como:

- Mantención periódica de vehículos y maquinaria.
- Revisión técnica vigente de todos los equipos.
- Aplicación de supresores de polvo en caminos interiores.
- Limitación de velocidad a 30 km/h.
- Uso de vehículos y maquinaria con estándar EURO V.

Las emisiones asociadas a las fases de construcción, operación y cierre son de magnitud reducida y no constituyen un aumento significativo respecto de las concentraciones actuales, por lo que el proyecto no generaría impactos relevantes sobre la calidad del aire ni sobre la salud y calidad de vida de la población.

1206. Observante: Evelyn Pincheira Contreras

Observación:

Exigimos un aire puro y limpio. No queremos un basural en nuestra comuna

Evaluación técnica de la observación:

La Dirección Regional del Maule del Servicio de Evaluación Ambiental considera pertinente la observación, en tanto aborda materias ambientales evaluadas durante el procedimiento. A continuación, se entrega la consideración correspondiente

Evaluación de riesgos para la salud de la población

Respecto de la salud de las personas, se indica que en relación al artículo 5° del Reglamento del SEIA, sobre si el proyecto genera o presenta riesgos para la salud de las personas, el proponente incorporó en la Evaluación del Proyecto la identificación, estimación, modelación y evaluación de las emisiones atmosféricas, gases, olores, ruido, residuos sólidos y residuos líquidos generados durante las fases de construcción, operación y cierre, considerando los receptores humanos presentes en el área de influencia, las condiciones de exposición potencial y las medidas de prevención, manejo, control operacional y contingencia comprometidas en el expediente ambiental.

Respecto de emisiones atmosféricas, el Proyecto evaluó material particulado respirable MP10 y MP2,5, así como gases asociados a combustión y operación de maquinaria, equipos y transporte, incluyendo NOx, SO2 y CO. La evaluación consideró las fuentes emisoras asociadas a movimiento de tierras, excavaciones, nivelación, compactación, circulación de vehículos, operación de maquinaria y tránsito por caminos internos y externos. Los resultados fueron analizados mediante modelación atmosférica y evaluación por receptor, considerando condiciones meteorológicas locales y receptores humanos cercanos. A partir de dichos antecedentes, se fundamentó en el estudio de especialidad, que no se identifican condiciones de exposición capaces de generar efectos adversos significativos sobre la salud de las personas.

El proyecto contempla aplicación de supresores de polvo en caminos internos, control de velocidad, mantención de vehículos y maquinaria y lavado de ruedas. El Anexo 1-H de la Adenda Excepcional precisa que se eliminó el uso de RIL tratado para humectación de caminos; su reutilización interna corresponde al lavado de ruedas.

En relación con olores, el Proyecto identificó las fuentes odorantes asociadas a la operación propia del relleno sanitario y desarrolló modelaciones de dispersión odorante, considerando escenarios representativos de funcionamiento, delimitación de isocurvas y receptores humanos presentes en el área de influencia. La evaluación consideró la descarga de residuos, operación del frente activo, manejo de residuos y generación de biogás, junto con medidas de control operacional, tales como cobertura operacional, manejo controlado de residuos, control del frente activo, control de biogás y medidas de contingencia frente a eventos operacionales específicos. Conforme a los resultados obtenidos, no se prevé una exposición de magnitud, frecuencia o duración que configure efectos adversos significativos sobre la salud de las personas.

Respecto del ruido, el expediente incorpora una línea de base de 28 receptores, modelaciones de las fuentes del recinto en seis puntos y evaluación del tránsito exterior, junto con un estudio específico de cuatro receptores asociados a GHPPI. El capítulo 7 de la Adenda Excepcional reconoce el aumento de niveles de ruido en construcción, operación y cierre y lo califica como poco significativo. Por ello, la consideración de esta materia se refiere a los escenarios y receptores efectivamente evaluados.

En cuanto a residuos sólidos y líquidos, el Proyecto contempla sistemas de manejo, segregación, almacenamiento temporal, conducción, tratamiento y disposición, según corresponda a las categorías evaluadas en el expediente ambiental. Respecto de residuos líquidos y lixiviados, el diseño considera impermeabilización basal, captación, conducción, almacenamiento, tratamiento, monitoreo, control operacional y contingencias destinadas a evitar contacto o exposición directa de la población y prevenir afectaciones al entorno.

En consecuencia, la preocupación por la salud fue considerada mediante la identificación de fuentes de emisión, receptores, modelaciones, diseño sanitario y sistemas de manejo y seguimiento del proyecto. La SEREMI de Salud de la Región del Maule, mediante Ordinario N° 879, de 16 de octubre de 2026, se pronunció conforme sobre la Adenda Excepcional. Los antecedentes y controles descritos constituyen el fundamento de la respuesta, en los términos del artículo 5 del Reglamento del SEIA.

Emisiones atmosféricas y calidad del aire

Respecto de la Calidad del aire en el área del proyecto, actualmente las concentraciones de MP2,5 superan la norma en todos los períodos analizados, siendo el período 2017-2019 el de mayor concentración (29,0 $\mu g/m^3$). Las comunas de Villa Alegre y Yerbas Buenas se encuentran declaradas zonas saturadas por MP2,5 (promedio anual y 24 horas), condición bajo la cual se desarrollará el proyecto. Asimismo, la estación de monitoreo de Linares registra superación de la norma para MP2,5, aunque no dispone de datos para MP10 ni para gases (NO_2, SO_2 y CO).

Para evaluar las emisiones del proyecto, se utilizó el modelo de dispersión atmosférica WRF/CALPUFF, considerando receptores de área y puntos habitados cercanos. Se modelaron emisiones de MP10, MP2,5 y gases, concluyéndose que las concentraciones proyectadas son muy bajas, se concentran principalmente dentro del área del proyecto y no generan aportes significativos en las zonas pobladas cercanas.

Los resultados muestran que el proyecto no altera de manera relevante la calidad del aire existente, estimándose incluso un aumento de 0,00% en la concentración promedio de 24 horas de MP2,5 en la estación Linares. Conforme a los criterios vigentes del SEIA para zonas saturadas, se descarta que las emisiones del proyecto generen riesgos significativos para la salud de la población o efectos adversos por exposición a MP2,5.

Si bien el proyecto se emplaza en una zona declarada saturada por MP2,5 mediante el D.S. N° 7/2021 del MMA, actualmente no existe un Plan de Descontaminación Atmosférica (PDA) vigente que exija compensación de emisiones. No obstante, se implementarán medidas de control como:

- Mantención periódica de vehículos y maquinaria.
- Revisión técnica vigente de todos los equipos.
- Aplicación de supresores de polvo en caminos interiores.
- Limitación de velocidad a 30 km/h.
- Uso de vehículos y maquinaria con estándar EURO V.

Las emisiones asociadas a las fases de construcción, operación y cierre son de magnitud reducida y no constituyen un aumento significativo respecto de las concentraciones actuales, por lo que el proyecto no generaría impactos relevantes sobre la calidad del aire ni sobre la salud y calidad de vida de la población.

1207. Observante: Evelyn Pincheira Contreras

Observación:

Queremos nuestra comuna con aire y ambiente limpio

Evaluación técnica de la observación:

La Dirección Regional del Maule del Servicio de Evaluación Ambiental considera pertinente la observación, en tanto aborda materias ambientales evaluadas durante el procedimiento. A continuación, se entrega la consideración correspondiente

Evaluación de riesgos para la salud de la población

Respecto de la salud de las personas, se indica que en relación al artículo 5° del Reglamento del SEIA, sobre si el proyecto genera o presenta riesgos para la salud de las personas, el proponente incorporó en la Evaluación del Proyecto la identificación, estimación, modelación y evaluación de las emisiones atmosféricas, gases, olores, ruido, residuos sólidos y residuos líquidos generados durante las fases de construcción, operación y cierre, considerando los receptores humanos presentes en el área de influencia, las condiciones de exposición potencial y las medidas de prevención, manejo, control operacional y contingencia comprometidas en el expediente ambiental.

Respecto de emisiones atmosféricas, el Proyecto evaluó material particulado respirable MP10 y MP2,5, así como gases asociados a combustión y operación de maquinaria, equipos y transporte, incluyendo NOx, SO2 y CO. La evaluación consideró las fuentes emisoras asociadas a movimiento de tierras, excavaciones, nivelación, compactación, circulación de vehículos, operación de maquinaria y tránsito por caminos internos y externos. Los resultados fueron analizados mediante modelación atmosférica y evaluación por receptor, considerando condiciones meteorológicas locales y receptores humanos cercanos. A partir de dichos antecedentes, se fundamentó en el estudio de especialidad, que no se identifican condiciones de exposición capaces de generar efectos adversos significativos sobre la salud de las personas.

El proyecto contempla aplicación de supresores de polvo en caminos internos, control de velocidad, mantención de vehículos y maquinaria y lavado de ruedas. El Anexo 1-H de la Adenda Excepcional precisa que se eliminó el uso de RIL tratado para humectación de caminos; su reutilización interna corresponde al lavado de ruedas.

En relación con olores, el Proyecto identificó las fuentes odorantes asociadas a la operación propia del relleno sanitario y desarrolló modelaciones de dispersión odorante, considerando escenarios representativos de funcionamiento, delimitación de isocurvas y receptores humanos presentes en el área de influencia. La evaluación consideró la descarga de residuos, operación del frente activo, manejo de residuos y generación de biogás, junto con medidas de control operacional, tales como cobertura operacional, manejo controlado de residuos, control del frente activo, control de biogás y medidas de contingencia frente a eventos operacionales específicos. Conforme a los resultados obtenidos, no se prevé una exposición de magnitud, frecuencia o duración que configure efectos adversos significativos sobre la salud de las personas.

Respecto del ruido, el expediente incorpora una línea de base de 28 receptores, modelaciones de las fuentes del recinto en seis puntos y evaluación del tránsito exterior, junto con un estudio específico de cuatro receptores asociados a GHPPI. El capítulo 7 de la Adenda Excepcional reconoce el aumento de niveles de ruido en construcción, operación y cierre y lo califica como poco significativo. Por ello, la consideración de esta materia se refiere a los escenarios y receptores efectivamente evaluados.

En cuanto a residuos sólidos y líquidos, el Proyecto contempla sistemas de manejo, segregación, almacenamiento temporal, conducción, tratamiento y disposición, según corresponda a las categorías evaluadas en el expediente ambiental. Respecto de residuos líquidos y lixiviados, el diseño considera impermeabilización basal, captación, conducción, almacenamiento, tratamiento, monitoreo, control operacional y contingencias destinadas a evitar contacto o exposición directa de la población y prevenir afectaciones al entorno.

En consecuencia, la preocupación por la salud fue considerada mediante la identificación de fuentes de emisión, receptores, modelaciones, diseño sanitario y sistemas de manejo y seguimiento del proyecto. La SEREMI de Salud de la Región del Maule, mediante Ordinario N° 879, de 16 de octubre de 2026, se pronunció conforme sobre la Adenda Excepcional. Los antecedentes y controles descritos constituyen el fundamento de la respuesta, en los términos del artículo 5 del Reglamento del SEIA.

Emisiones atmosféricas y calidad del aire

Respecto de la Calidad del aire en el área del proyecto, actualmente las concentraciones de MP2,5 superan la norma en todos los períodos analizados, siendo el período 2017-2019 el de mayor concentración (29,0 $\mu g/m^3$). Las comunas de Villa Alegre y Yerbas Buenas se encuentran declaradas zonas saturadas por MP2,5 (promedio anual y 24 horas), condición bajo la cual se desarrollará el proyecto. Asimismo, la estación de monitoreo de Linares registra superación de la norma para MP2,5, aunque no dispone de datos para MP10 ni para gases (NO_2, SO_2 y CO).

Para evaluar las emisiones del proyecto, se utilizó el modelo de dispersión atmosférica WRF/CALPUFF, considerando receptores de área y puntos habitados cercanos. Se modelaron emisiones de MP10, MP2,5 y gases, concluyéndose que las concentraciones proyectadas son muy bajas, se concentran principalmente dentro del área del proyecto y no generan aportes significativos en las zonas pobladas cercanas.

Los resultados muestran que el proyecto no altera de manera relevante la calidad del aire existente, estimándose incluso un aumento de 0,00% en la concentración promedio de 24 horas de MP2,5 en la estación Linares. Conforme a los criterios vigentes del SEIA para zonas saturadas, se descarta que las emisiones del proyecto generen riesgos significativos para la salud de la población o efectos adversos por exposición a MP2,5.

Si bien el proyecto se emplaza en una zona declarada saturada por MP2,5 mediante el D.S. N° 7/2021 del MMA, actualmente no existe un Plan de Descontaminación Atmosférica (PDA) vigente que exija compensación de emisiones. No obstante, se implementarán medidas de control como:

- Mantención periódica de vehículos y maquinaria.
- Revisión técnica vigente de todos los equipos.
- Aplicación de supresores de polvo en caminos interiores.
- Limitación de velocidad a 30 km/h.
- Uso de vehículos y maquinaria con estándar EURO V.

Las emisiones asociadas a las fases de construcción, operación y cierre son de magnitud reducida y no constituyen un aumento significativo respecto de las concentraciones actuales, por lo que el proyecto no generaría impactos relevantes sobre la calidad del aire ni sobre la salud y calidad de vida de la población.

Evaluación de efectos sobre los recursos naturales renovables

Respecto de la eventual generación de efectos adversos significativos sobre los recursos naturales renovables, en los términos del artículo 11 letra b) de la Ley N°19.300 y del artículo 6 del D.S. N°40/2012 del Ministerio del Medio Ambiente, el Proyecto evaluó los potenciales impactos sobre los componentes flora, vegetación, fauna terrestre, suelo, recursos hídricos, aire y ecosistemas asociados, considerando las fases de construcción, operación y cierre.

Con relación al área de influencia y los ecosistemas terrestres y en respuesta a las observaciones formuladas sobre la delimitación del área de influencia, el titular complementó su fundamentación incorporando el análisis de los principales mecanismos de impacto sobre los ecosistemas, incluyendo la pérdida y alteración de hábitat, la fragmentación y conectividad biológica, el funcionamiento ecosistémico, la perturbación y desplazamiento de fauna, los efectos por ruido, iluminación y tránsito de maquinaria, la afectación potencial de especies de baja movilidad, y los servicios ecosistémicos y uso recreativo del territorio.

La delimitación del área de influencia se definió considerando las obras y acciones del Proyecto, las unidades vegetacionales presentes, los hábitats identificados para fauna terrestre y la distribución espacial de las especies registradas durante las campañas de terreno realizadas en primavera, verano, otoño e invierno.

Por lo que el titular muestra que la intervención directa se concentra en superficies acotadas del predio, mientras que el entorno mantiene extensas áreas con continuidad de hábitat y cobertura vegetal que permiten el desplazamiento y utilización del territorio por parte de la fauna presente.

Pasando al detalle de Flora y vegetación, respecto de la vegetación, se determinó que las formaciones presentes corresponden principalmente a comunidades esclerófilas con distintos grados de intervención humana producto de actividades agropecuarias, extracción de leña y pastoreo.

La corta y reposición de vegetación se describen en los antecedentes del PAS 148 (Anexo 4-H de la Adenda Excepcional). La reforestación sectorial se distingue de las medidas de mitigación, reparación y compensación de impactos significativos establecidas en el capítulo 8 de la Adenda Excepcional.

Por lo que el titular señala que la composición y estructura general de la vegetación presente en el área de influencia no experimentará una alteración significativa que comprometa su permanencia a largo plazo.

En fauna, el capítulo 7 de la Adenda Excepcional identifica la pérdida de hábitat COFT-1 durante construcción y OFT-1 durante operación, ambas calificadas como significativas. El capítulo 8 de la Adenda Excepcional presenta las medidas de mitigación MMF-1, rehabilitación de 0,85 ha, y MMF-2, construcción de refugios para fauna nativa.

Durante las campañas de caracterización fueron registrados mamíferos, aves, reptiles y anfibios, incluyendo especies endémicas y especies clasificadas como "Casi Amenazadas". No obstante, no se registraron especies clasificadas en categorías "En Peligro Crítico", "En Peligro" o "Vulnerable" dentro del área de intervención directa.

Considerando las exigencias formuladas durante la evaluación ambiental, el titular complementó las medidas de protección y seguimiento mediante un Programa de Protección y Monitoreo de Fauna que incorpora compromisos verificables, indicadores de seguimiento, metodologías de monitoreo, frecuencia de ejecución y medidas correctivas.

Entre las medidas comprometidas destacan:

- Monitoreo mediante transectos, búsqueda activa, estaciones de observación y cámaras trampa.
- Registro georreferenciado de ejemplares, refugios, madrigueras, huellas y otros indicios.
- Control de velocidad de vehículos al interior del proyecto.
- Capacitación ambiental obligatoria para trabajadores.
- Prohibición de caza, captura, alimentación o perturbación de fauna silvestre.
- Control de iluminación nocturna en sectores sensibles.
- Protección de especies de baja movilidad mediante medidas de rescate y relocalización cuando corresponda.

Asimismo, se establecieron criterios de activación de medidas correctivas frente a eventos tales como atropellos, afectación directa de ejemplares, alteración de refugios o incumplimiento de medidas operacionales.

Respecto del recurso suelo, se mostró que predominan unidades de capacidad de uso IV y VII, correspondientes a terrenos con limitaciones para el desarrollo de actividades agrícolas intensivas.

Los análisis efectuados muestran bajos niveles de erosión potencial y descartan procesos erosivos significativos asociados a la ejecución del Proyecto.

Las interacciones hídricas consideradas comprenden el atravieso de la Quebrada Sin Nombre 1 por el camino, la intervención de la Quebrada Sin Nombre 2 por el dique y las descargas de aguas lluvias y RIL tratado al canal Derrame Cruchaga. Estas obras están descritas separadamente en los anexos 4-I-1 a 4-I-4 de la Adenda Excepcional.

Respecto de emisiones atmosféricas, olores y perturbaciones operacionales, la evaluación consideró los efectos del ruido, tránsito de maquinaria, iluminación nocturna y otras actividades propias de la construcción y operación.

Los antecedentes de modelación concluyen que los efectos se mantienen acotados al entorno próximo del proyecto y que no se producirían alteraciones relevantes respecto de las condiciones de línea de base consideradas en la evaluación.

Adicionalmente, se incorporan medidas operacionales destinadas a reducir potenciales perturbaciones sobre la fauna y los ecosistemas circundantes, incluyendo gestión de residuos, control de iluminación y restricciones operacionales en sectores sensibles.

De acuerdo con los antecedentes técnicos presentados, el Proyecto incorpora medidas de prevención, mitigación, seguimiento y control para los componentes flora, vegetación, fauna, suelo, recursos hídricos y aire.

La evaluación reconoce la existencia de una pérdida de hábitat asociada a las superficies de intervención del Proyecto, incluyendo las áreas destinadas a infraestructura y la Zona de Acopio de Material de Excavación. Asimismo, se identifican efectos de perturbación, modificación y pérdida de hábitat para fauna terrestre que fueron considerados en la evaluación ambiental.

La existencia de efectos adversos significativos sobre el componente fauna constituye una de las circunstancias que fundamentan el ingreso del Proyecto mediante un Estudio de Impacto Ambiental (EIA), en conformidad con el artículo 11 letra b) de la Ley N°19.300 y el artículo 6 del D.S. N°40/2012.

El titular presenta que, mediante la implementación de las medidas de protección, rescate, relocalización, monitoreo y seguimiento comprometidas, los efectos identificados sobre los recursos naturales renovables pueden ser adecuadamente gestionados durante las fases de construcción, operación y cierre del Proyecto.

1208. Observante: Sandra Ortuzar Gómez

Observación:

Me perjudica ya que vivo cerca de la comuna, por la gran contaminación quese tormara en el aire.

Evaluación técnica de la observación:

La Dirección Regional del Maule del Servicio de Evaluación Ambiental considera pertinente la observación, en tanto aborda materias ambientales evaluadas durante el procedimiento. A continuación, se entrega la consideración correspondiente

Evaluación de riesgos para la salud de la población

Respecto de la salud de las personas, se indica que en relación al artículo 5° del Reglamento del SEIA, sobre si el proyecto genera o presenta riesgos para la salud de las personas, el proponente incorporó en la Evaluación del Proyecto la identificación, estimación, modelación y evaluación de las emisiones atmosféricas, gases, olores, ruido, residuos sólidos y residuos líquidos generados durante las fases de construcción, operación y cierre, considerando los receptores humanos presentes en el área de influencia, las condiciones de exposición potencial y las medidas de prevención, manejo, control operacional y contingencia comprometidas en el expediente ambiental.

Respecto de emisiones atmosféricas, el Proyecto evaluó material particulado respirable MP10 y MP2,5, así como gases asociados a combustión y operación de maquinaria, equipos y transporte, incluyendo NOx, SO2 y CO. La evaluación consideró las fuentes emisoras asociadas a movimiento de tierras, excavaciones, nivelación, compactación, circulación de vehículos, operación de maquinaria y tránsito por caminos internos y externos. Los resultados fueron analizados mediante modelación atmosférica y evaluación por receptor, considerando condiciones meteorológicas locales y receptores humanos cercanos. A partir de dichos antecedentes, se fundamentó en el estudio de especialidad, que no se identifican condiciones de exposición capaces de generar efectos adversos significativos sobre la salud de las personas.

El proyecto contempla aplicación de supresores de polvo en caminos internos, control de velocidad, mantención de vehículos y maquinaria y lavado de ruedas. El Anexo 1-H de la Adenda Excepcional precisa que se eliminó el uso de RIL tratado para humectación de caminos; su reutilización interna corresponde al lavado de ruedas.

En relación con olores, el Proyecto identificó las fuentes odorantes asociadas a la operación propia del relleno sanitario y desarrolló modelaciones de dispersión odorante, considerando escenarios representativos de funcionamiento, delimitación de isocurvas y receptores humanos presentes en el área de influencia. La evaluación consideró la descarga de residuos, operación del frente activo, manejo de residuos y generación de biogás, junto con medidas de control operacional, tales como cobertura operacional, manejo controlado de residuos, control del frente activo, control de biogás y medidas de contingencia frente a eventos operacionales específicos. Conforme a los resultados obtenidos, no se prevé una exposición de magnitud, frecuencia o duración que configure efectos adversos significativos sobre la salud de las personas.

Respecto del ruido, el expediente incorpora una línea de base de 28 receptores, modelaciones de las fuentes del recinto en seis puntos y evaluación del tránsito exterior, junto con un estudio específico de cuatro receptores asociados a GHPPI. El capítulo 7 de la Adenda Excepcional reconoce el aumento de niveles de ruido en construcción, operación y cierre y lo califica como poco significativo. Por ello, la consideración de esta materia se refiere a los escenarios y receptores efectivamente evaluados.

En cuanto a residuos sólidos y líquidos, el Proyecto contempla sistemas de manejo, segregación, almacenamiento temporal, conducción, tratamiento y disposición, según corresponda a las categorías evaluadas en el expediente ambiental. Respecto de residuos líquidos y lixiviados, el diseño considera impermeabilización basal, captación, conducción, almacenamiento, tratamiento, monitoreo, control operacional y contingencias destinadas a evitar contacto o exposición directa de la población y prevenir afectaciones al entorno.

En consecuencia, la preocupación por la salud fue considerada mediante la identificación de fuentes de emisión, receptores, modelaciones, diseño sanitario y sistemas de manejo y seguimiento del proyecto. La SEREMI de Salud de la Región del Maule, mediante Ordinario N° 879, de 16 de octubre de 2026, se pronunció conforme sobre la Adenda Excepcional. Los antecedentes y controles descritos constituyen el fundamento de la respuesta, en los términos del artículo 5 del Reglamento del SEIA.

Emisiones atmosféricas y calidad del aire

Respecto de la Calidad del aire en el área del proyecto, actualmente las concentraciones de MP2,5 superan la norma en todos los períodos analizados, siendo el período 2017-2019 el de mayor concentración (29,0 $\mu g/m^3$). Las comunas de Villa Alegre y Yerbas Buenas se encuentran declaradas zonas saturadas por MP2,5 (promedio anual y 24 horas), condición bajo la cual se desarrollará el proyecto. Asimismo, la estación de monitoreo de Linares registra superación de la norma para MP2,5, aunque no dispone de datos para MP10 ni para gases (NO_2, SO_2 y CO).

Para evaluar las emisiones del proyecto, se utilizó el modelo de dispersión atmosférica WRF/CALPUFF, considerando receptores de área y puntos habitados cercanos. Se modelaron emisiones de MP10, MP2,5 y gases, concluyéndose que las concentraciones proyectadas son muy bajas, se concentran principalmente dentro del área del proyecto y no generan aportes significativos en las zonas pobladas cercanas.

Los resultados muestran que el proyecto no altera de manera relevante la calidad del aire existente, estimándose incluso un aumento de 0,00% en la concentración promedio de 24 horas de MP2,5 en la estación Linares. Conforme a los criterios vigentes del SEIA para zonas saturadas, se descarta que las emisiones del proyecto generen riesgos significativos para la salud de la población o efectos adversos por exposición a MP2,5.

Si bien el proyecto se emplaza en una zona declarada saturada por MP2,5 mediante el D.S. N° 7/2021 del MMA, actualmente no existe un Plan de Descontaminación Atmosférica (PDA) vigente que exija compensación de emisiones. No obstante, se implementarán medidas de control como:

- Mantención periódica de vehículos y maquinaria.
- Revisión técnica vigente de todos los equipos.
- Aplicación de supresores de polvo en caminos interiores.
- Limitación de velocidad a 30 km/h.
- Uso de vehículos y maquinaria con estándar EURO V.

Las emisiones asociadas a las fases de construcción, operación y cierre son de magnitud reducida y no constituyen un aumento significativo respecto de las concentraciones actuales, por lo que el proyecto no generaría impactos relevantes sobre la calidad del aire ni sobre la salud y calidad de vida de la población.

1209. Observante: Sandra Ortuzar Gómez

Observación:

¡NO AL RELLENO SANITARIO!

Evaluación técnica de la observación:

La Dirección Regional del Maule del Servicio de Evaluación Ambiental considera no pertinente la observación, por cuanto no plantea materias ambientales susceptibles de ser analizadas en el marco del procedimiento de evaluación del Estudio de Impacto Ambiental, ni formula cuestionamientos específicos respecto de los potenciales impactos ambientales del proyecto, las medidas propuestas o el cumplimiento de la normativa ambiental aplicable. En consecuencia, no corresponde emitir un pronunciamiento técnico específico sobre su contenido.

1210. Observante: Sandra Ortuzar Gómez

Observación:

NO AL REYENO SANITARIO, puras plagas y contaminación ambiental, enfermedades

Evaluación técnica de la observación:

La Dirección Regional del Maule del Servicio de Evaluación Ambiental considera pertinente la observación, en tanto aborda materias ambientales evaluadas durante el procedimiento. A continuación, se entrega la consideración correspondiente

Evaluación de riesgos para la salud de la población

Respecto de la salud de las personas, se indica que en relación al artículo 5° del Reglamento del SEIA, sobre si el proyecto genera o presenta riesgos para la salud de las personas, el proponente incorporó en la Evaluación del Proyecto la identificación, estimación, modelación y evaluación de las emisiones atmosféricas, gases, olores, ruido, residuos sólidos y residuos líquidos generados durante las fases de construcción, operación y cierre, considerando los receptores humanos presentes en el área de influencia, las condiciones de exposición potencial y las medidas de prevención, manejo, control operacional y contingencia comprometidas en el expediente ambiental.

Respecto de emisiones atmosféricas, el Proyecto evaluó material particulado respirable MP10 y MP2,5, así como gases asociados a combustión y operación de maquinaria, equipos y transporte, incluyendo NOx, SO2 y CO. La evaluación consideró las fuentes emisoras asociadas a movimiento de tierras, excavaciones, nivelación, compactación, circulación de vehículos, operación de maquinaria y tránsito por caminos internos y externos. Los resultados fueron analizados mediante modelación atmosférica y evaluación por receptor, considerando condiciones meteorológicas locales y receptores humanos cercanos. A partir de dichos antecedentes, se fundamentó en el estudio de especialidad, que no se identifican condiciones de exposición capaces de generar efectos adversos significativos sobre la salud de las personas.

El proyecto contempla aplicación de supresores de polvo en caminos internos, control de velocidad, mantención de vehículos y maquinaria y lavado de ruedas. El Anexo 1-H de la Adenda Excepcional precisa que se eliminó el uso de RIL tratado para humectación de caminos; su reutilización interna corresponde al lavado de ruedas.

En relación con olores, el Proyecto identificó las fuentes odorantes asociadas a la operación propia del relleno sanitario y desarrolló modelaciones de dispersión odorante, considerando escenarios representativos de funcionamiento, delimitación de isocurvas y receptores humanos presentes en el área de influencia. La evaluación consideró la descarga de residuos, operación del frente activo, manejo de residuos y generación de biogás, junto con medidas de control operacional, tales como cobertura operacional, manejo controlado de residuos, control del frente activo, control de biogás y medidas de contingencia frente a eventos operacionales específicos. Conforme a los resultados obtenidos, no se prevé una exposición de magnitud, frecuencia o duración que configure efectos adversos significativos sobre la salud de las personas.

Respecto del ruido, el expediente incorpora una línea de base de 28 receptores, modelaciones de las fuentes del recinto en seis puntos y evaluación del tránsito exterior, junto con un estudio específico de cuatro receptores asociados a GHPPI. El capítulo 7 de la Adenda Excepcional reconoce el aumento de niveles de ruido en construcción, operación y cierre y lo califica como poco significativo. Por ello, la consideración de esta materia se refiere a los escenarios y receptores efectivamente evaluados.

En cuanto a residuos sólidos y líquidos, el Proyecto contempla sistemas de manejo, segregación, almacenamiento temporal, conducción, tratamiento y disposición, según corresponda a las categorías evaluadas en el expediente ambiental. Respecto de residuos líquidos y lixiviados, el diseño considera impermeabilización basal, captación, conducción, almacenamiento, tratamiento, monitoreo, control operacional y contingencias destinadas a evitar contacto o exposición directa de la población y prevenir afectaciones al entorno.

En consecuencia, la preocupación por la salud fue considerada mediante la identificación de fuentes de emisión, receptores, modelaciones, diseño sanitario y sistemas de manejo y seguimiento del proyecto. La SEREMI de Salud de la Región del Maule, mediante Ordinario N° 879, de 16 de octubre de 2026, se pronunció conforme sobre la Adenda Excepcional. Los antecedentes y controles descritos constituyen el fundamento de la respuesta, en los términos del artículo 5 del Reglamento del SEIA.

Prevención y control de vectores

En el proyecto considera el control de vectores en las fases de operación y cierre del proyecto. Al respecto, cabe señalar que el Proyecto contempla un sistema integrado de prevención, control, monitoreo y respuesta ante contingencias, desarrollado específicamente para minimizar la presencia de moscas, roedores y aves asociadas a la operación del Área de Disposición Final (ADF), conforme a lo establecido en el D.S. N°189/2005 y en Anexo 1-O de la Adenda Complementaria.

En primer término, es importante indicar que la principal medida de control de vectores corresponde al adecuado manejo operacional del relleno sanitario. En este sentido, el proyecto considera la cobertura diaria de residuos con una capa de al menos 15 cm de material de cobertura, la compactación permanente de las celdas, el manejo controlado de lixiviados, la limpieza diaria del frente de trabajo y de las áreas operacionales, así como la mantención periódica de los caminos interiores. Estas medidas tienen por finalidad reducir la disponibilidad de alimento, refugio y condiciones favorables para la reproducción de vectores sanitarios, así como minimizar la generación de olores potencialmente atractivos para éstos.

Respecto del control de moscas, el Plan contempla medidas pasivas y activas. Entre las medidas pasivas se incluyen la cobertura diaria e intermedia de residuos, la compactación adecuada de las celdas, el manejo de lixiviados mediante sistemas cerrados, la limpieza permanente de las instalaciones y para las instalaciones y protección de los trabajadores el uso de barreras físicas tales como mallas mosquiteras, ventiladores y sistemas de cierre automático de puertas en las edificaciones del proyecto.

Complementariamente, se implementará un programa permanente de control químico ejecutado por una empresa autorizada por la Autoridad Sanitaria. Este programa considera la aplicación de insecticidas adulticidas y larvicidas mediante rotación de principios activos para evitar fenómenos de resistencia biológica. En los sectores de mayor criticidad, particularmente el frente de trabajo activo, la frecuencia de aplicación programada será cada 48 horas durante la temporada de mayor actividad de moscas (septiembre a abril), pudiendo incrementarse hasta una frecuencia diaria cuando las inspecciones sanitarias, condiciones climáticas u operacionales así lo requieran. En la Planta de Tratamiento de Lixiviados (PTL), piscinas de almacenamiento, báscula y lavado de ruedas se aplicarán controles semanales, mientras que en oficinas, planta de valorización y otros sectores la frecuencia será semanal o quincenal según los resultados del monitoreo.

Adicionalmente, se implementará un sistema de monitoreo mediante trampas para moscas tanto al interior como al exterior del proyecto. Al interior del recinto se instalarán puntos de monitoreo en sectores críticos, incluyendo el frente de trabajo, PTL, báscula y oficinas administrativas. Asimismo, se

contempla una red de monitoreo en viviendas cercanas al proyecto, permitiendo detectar oportunamente cualquier incremento de poblaciones de moscas y adoptar medidas correctivas inmediatas.

Respecto del control de roedores, el proyecto contempla un sistema de manejo integrado basado prioritariamente en medidas preventivas y ecológicas. Entre ellas se consideran la cobertura diaria de residuos, control de malezas, eliminación de refugios, hermeticidad de instalaciones, uso de trampas mecánicas y electrónicas, monitoreo periódico de actividad, registro de madrigueras y capturas, además del fomento al control biológico mediante la instalación de perchas y cajas nido para aves rapaces presentes en el área, tales como lechuzas, chunchos y jotes. Estas medidas serán complementadas con evaluaciones periódicas que permitan ajustar las estrategias de control según los resultados obtenidos.

En relación con las aves, se contempla un sistema de prevención basado en la reducción de fuentes de atracción mediante la cobertura de residuos, limpieza diaria de sectores operacionales y control de derrames. Adicionalmente, en caso de ser necesario, se implementarán medidas disuasivas no letales, tales como cañones sonoros automáticos y dispositivos visuales tipo halcón, orientadas exclusivamente a evitar la concentración de aves en el frente de trabajo activo.

Asimismo, de manera complementaria al control de moscas, roedores y aves, el Proyecto contempla medidas específicas para prevenir el ingreso y permanencia de perros vagos y/o perros asilvestrados en las instalaciones, considerando que éstos pueden constituir un factor adicional de riesgo sanitario, operacional y ambiental. Para ello, el Proyecto contará con un cierre perimetral continuo de 1,8 metros de altura alrededor de todo el recinto, conforme a lo establecido en el artículo 14 del D.S. N°189/2005, además de sistemas de control de acceso y vigilancia permanente que restringirán el ingreso de personas y animales no autorizados.

Adicionalmente, el Plan de Prevención de Contingencias y el Plan de Emergencias incorporan específicamente el escenario denominado “Inclusión de perros vagos y asilvestrados al recinto”, estableciendo procedimientos de detección temprana, control y respuesta ante la presencia de estos animales. En caso de detectarse el ingreso de perros al área operacional, se activarán medidas destinadas a evitar su permanencia en sectores de disposición de residuos, minimizar la disponibilidad de fuentes de alimento mediante la cobertura diaria de residuos y mantener el resguardo sanitario y operacional de las instalaciones. Estas acciones serán complementadas con inspecciones periódicas del cierre perimetral, verificación de su integridad y registro de eventuales incidencias detectadas durante las fases de construcción, operación y cierre.

En cuanto a los medios de verificación y registros solicitados por la autoridad, el proyecto mantendrá un sistema documentado de seguimiento que incluirá registros diarios de cobertura y compactación, bitácoras de inspección sanitaria, registros de monitoreo de trampas, planillas de aplicación de insecticidas, certificados emitidos por la empresa especializada encargada del control de plagas, registros de capturas, reportes de medidas correctivas implementadas y respaldos digitales y físicos de todas las actividades ejecutadas. Dichos registros estarán disponibles para inspección por parte de la autoridad competente.

Finalmente, se informa que el Plan de Prevención de Contingencias y el Plan de Emergencias han sido actualizados para incorporar específicamente el escenario de proliferación de vectores (Capítulo 5 de la Adenda Excepcional). Ante un aumento significativo de moscas, roedores o aves, se activarán medidas de respuesta inmediata consistentes en el reforzamiento de coberturas, incremento de frecuencias de inspección, intensificación de aplicaciones de control sanitario, ampliación de puntos de monitoreo y ejecución de medidas correctivas focalizadas, manteniendo seguimiento permanente hasta recuperar las condiciones normales de operación. Estas acciones serán aplicables tanto durante la fase de operación como durante la fase de cierre del proyecto.

En consecuencia, considerando las características del diseño sanitario del relleno, las medidas operacionales permanentes, el programa específico de control de moscas, roedores y aves, el monitoreo dentro y fuera del área del proyecto, los mecanismos de verificación y los procedimientos de contingencia comprometidos, se concluye que el proyecto dispone de herramientas suficientes para prevenir, controlar y corregir oportunamente eventuales incrementos de vectores, descartándose la generación de impactos significativos sobre la salud de las personas o la calidad de vida de las comunidades del área de influencia.

1211. Observante: Victor Alonso Jará Aravena

Observación:

Este es un mal proyecto, ya que contaminara las napas subterraneas en los alrededores, en suelos agrícolas y también aba plaga de moscas y roedores muy cerca de poblaciones y pueblos, ciudad, como también aves que contaminarán huertos y siembras aledañas; todo esto conlleva a mayores plagas en cultivos y empobresimiento de los agricultores y familias; sona mal oliente y problemas psicologicos.

Evaluación técnica de la observación:

La Dirección Regional del Maule del Servicio de Evaluación Ambiental considera pertinente la observación, en tanto aborda materias ambientales evaluadas durante el procedimiento. A continuación, se entrega la consideración correspondiente

Evaluación de riesgos para la salud de la población

Respecto de la salud de las personas, se indica que en relación al artículo 5° del Reglamento del SEIA, sobre si el proyecto genera o presenta riesgos para la salud de las personas, el proponente incorporó en la Evaluación del Proyecto la identificación, estimación, modelación y evaluación de las emisiones atmosféricas, gases, olores, ruido, residuos sólidos y residuos líquidos generados durante las fases de construcción, operación y cierre, considerando los receptores humanos presentes en el área de influencia, las condiciones de exposición potencial y las medidas de prevención, manejo, control operacional y contingencia comprometidas en el expediente ambiental.

Respecto de emisiones atmosféricas, el Proyecto evaluó material particulado respirable MP10 y MP2,5, así como gases asociados a combustión y operación de maquinaria, equipos y transporte, incluyendo NOx, SO2 y CO. La evaluación consideró las fuentes emisoras asociadas a movimiento de tierras, excavaciones, nivelación, compactación, circulación de vehículos, operación de maquinaria y tránsito por caminos internos y externos. Los resultados fueron analizados mediante modelación atmosférica y evaluación por receptor, considerando condiciones meteorológicas locales y receptores humanos cercanos. A partir de dichos antecedentes, se fundamentó en el estudio de especialidad, que no se identifican condiciones de exposición capaces de generar efectos adversos significativos sobre la salud de las personas.

El proyecto contempla aplicación de supresores de polvo en caminos internos, control de velocidad, mantención de vehículos y maquinaria y lavado de ruedas. El Anexo 1-H de la Adenda Excepcional precisa que se eliminó el uso de RIL tratado para humectación de caminos; su reutilización interna corresponde al lavado de ruedas.

En relación con olores, el Proyecto identificó las fuentes odorantes asociadas a la operación propia del relleno sanitario y desarrolló modelaciones de dispersión odorante, considerando escenarios representativos de funcionamiento, delimitación de isocurvas y receptores humanos presentes en el área de influencia. La evaluación consideró la descarga de residuos, operación del frente activo, manejo de residuos y generación de biogás, junto con medidas de control operacional, tales como cobertura operacional, manejo controlado de residuos, control del frente activo, control de biogás y medidas de contingencia frente a eventos operacionales específicos. Conforme a los resultados obtenidos, no se prevé una exposición de magnitud, frecuencia o duración que configure efectos adversos significativos sobre la salud de las personas.

Respecto del ruido, el expediente incorpora una línea de base de 28 receptores, modelaciones de las fuentes del recinto en seis puntos y evaluación del tránsito exterior, junto con un estudio específico de cuatro receptores asociados a GHPPI. El capítulo 7 de la Adenda Excepcional reconoce el aumento de niveles de ruido en construcción, operación y cierre y lo califica como poco significativo. Por ello, la consideración de esta materia se refiere a los escenarios y receptores efectivamente evaluados.

En cuanto a residuos sólidos y líquidos, el Proyecto contempla sistemas de manejo, segregación, almacenamiento temporal, conducción, tratamiento y disposición, según corresponda a las categorías evaluadas en el expediente ambiental. Respecto de residuos líquidos y lixiviados, el diseño considera impermeabilización basal, captación, conducción, almacenamiento, tratamiento, monitoreo, control operacional y contingencias destinadas a evitar contacto o exposición directa de la población y prevenir afectaciones al entorno.

En consecuencia, la preocupación por la salud fue considerada mediante la identificación de fuentes de emisión, receptores, modelaciones, diseño sanitario y sistemas de manejo y seguimiento del proyecto. La SEREMI de Salud de la Región del Maule, mediante Ordinario N° 879, de 16 de octubre de 2026, se pronunció conforme sobre la Adenda Excepcional. Los antecedentes y controles descritos constituyen el fundamento de la respuesta, en los términos del artículo 5 del Reglamento del SEIA.

Emisiones atmosféricas y calidad del aire

Respecto de la Calidad del aire en el área del proyecto, actualmente las concentraciones de MP2,5 superan la norma en todos los períodos analizados, siendo el período 2017-2019 el de mayor concentración (29,0 $\mu g/m^3$). Las comunas de Villa Alegre y Yerbas Buenas se encuentran declaradas zonas saturadas por MP2,5 (promedio anual y 24 horas), condición bajo la cual se desarrollará el proyecto. Asimismo, la estación de monitoreo de Linares registra superación de la norma para MP2,5, aunque no dispone de datos para MP10 ni para gases (NO_2, SO_2 y CO).

Para evaluar las emisiones del proyecto, se utilizó el modelo de dispersión atmosférica WRF/CALPUFF, considerando receptores de área y puntos habitados cercanos. Se modelaron emisiones de MP10, MP2,5 y gases, concluyéndose que las concentraciones proyectadas son muy bajas, se concentran principalmente dentro del área del proyecto y no generan aportes significativos en las zonas pobladas cercanas.

Los resultados muestran que el proyecto no altera de manera relevante la calidad del aire existente, estimándose incluso un aumento de 0,00% en la concentración promedio de 24 horas de MP2,5 en la estación Linares. Conforme a los criterios vigentes del SEIA para zonas saturadas, se descarta que las emisiones del proyecto generen riesgos significativos para la salud de la población o efectos adversos por exposición a MP2,5.

Si bien el proyecto se emplaza en una zona declarada saturada por MP2,5 mediante el D.S. N° 7/2021 del MMA, actualmente no existe un Plan de Descontaminación Atmosférica (PDA) vigente que exija compensación de emisiones. No obstante, se implementarán medidas de control como:

- Mantención periódica de vehículos y maquinaria.
- Revisión técnica vigente de todos los equipos.
- Aplicación de supresores de polvo en caminos interiores.
- Limitación de velocidad a 30 km/h.
- Uso de vehículos y maquinaria con estándar EURO V.

Las emisiones asociadas a las fases de construcción, operación y cierre son de magnitud reducida y no constituyen un aumento significativo respecto de las concentraciones actuales, por lo que el proyecto no generaría impactos relevantes sobre la calidad del aire ni sobre la salud y calidad de vida de la población.

Emisiones de olores y medidas de control

Para evaluar el impacto de los olores en el área del proyecto el titular inicialmente levantó una línea de base, es decir realizó mediciones en terreno para evaluar la presencia de posibles fuentes de olores que pudiesen haber existido antes de la instalación del relleno sanitario.

Para establecer la línea de base odorante del área del proyecto Centro de Manejo de Residuos Piedra Larga, se realizaron mediciones en 12 puntos alrededor del predio, sin detectarse focos ni percepciones de olor durante las campañas efectuadas.

Posteriormente se realizaron modelaciones, en las que se simuló la existencia del relleno sanitario y su operación. La evaluación de impactos odorantes se realizó mediante modelación, utilizando factores de emisión de referencia provenientes de instalaciones similares. Se identificaron y modelaron las principales fuentes potenciales de olor asociadas a la operación del proyecto, estimándose una Tasa de Emisión de Olor (TEO) total de 65.176,62 ouE/s bajo el escenario operacional más desfavorable.

El Anexo 3-C-1 de la Adenda Excepcional, informa un área de influencia odorante de aproximadamente 252 ha para CP98-1h = 1 ouE/m³, sin alcanzar ninguno de los 57 receptores evaluados. Para el criterio de evaluación de referencia CP98-1h = 3 ouE/m³, la isocurva abarca aproximadamente 60 ha. El primer valor delimita el área de influencia modelada y el segundo corresponde al criterio de evaluación adoptado.

La tabla 23 del estudio actualizado informa concentraciones inferiores a 1 ouE/m³ en percentil 98 en los 57 receptores. En percentil 99,5 algunos puntos alcanzan valores de hasta 2 ouE/m³. En los términos y escenarios del estudio, los receptores no superan el criterio de referencia de 3 ouE/m³.

Adicionalmente, el proyecto contempla un Plan de Gestión Odorante (PGO) que incluye diagnóstico de fuentes, implementación de buenas prácticas operacionales y mejores técnicas disponibles, seguimiento y control permanente, y un plan de contingencias para eventuales episodios de olor.

En consecuencia, la preocupación por olores fue abordada mediante la modelación actualizada de fuentes y receptores y el Plan de Gestión Odorante. Este último contempla seguimiento, contingencias y un procedimiento de reclamos con respuesta formal en un máximo de siete días hábiles desde su recepción. Los resultados sustentan la conclusión del estudio sobre ausencia de efectos significativos por olor en los receptores evaluados, bajo las condiciones operacionales modeladas.

Salud mental

Respecto a la afectación sobre la salud mental, se indica que el proyecto puede generar preocupaciones, incertidumbre y percepciones de riesgo en parte de la comunidad, especialmente respecto de posibles efectos sobre la salud, la calidad de vida, el entorno rural y las actividades tradicionalmente desarrolladas en el territorio.

En el marco de la evaluación ambiental, estas materias fueron abordadas mediante el estudio del componente Medio Humano, que incluyó campañas de terreno, entrevistas e interacciones con actores locales. Como resultado de dicho análisis, se identificó que las principales inquietudes manifestadas por

habitantes del sector se relacionan con la percepción de contaminación, presencia de vectores, generación de olores, alteración del entorno rural y eventuales efectos sobre la calidad de vida percibida.

La evaluación realizada concluyó que el Proyecto no genera alteraciones significativas sobre la accesibilidad, conectividad, desarrollo de actividades productivas tradicionales ni permanencia territorial de la población, manteniéndose las dinámicas funcionales actualmente existentes en las localidades del área de influencia, e incluye evaluación de estresantes como son ruido y olores, y molestias generadas por vectores como moscas.

Adicionalmente, con el objetivo de prevenir o minimizar aquellas condiciones que pudieran incidir en la percepción de bienestar de la comunidad, el Proyecto incorpora diversas medidas operacionales y de seguimiento ambiental, entre las que destacan:

- Implementación de un Plan de Gestión Odorante, orientado a prevenir, mitigar y controlar emisiones de olor durante la operación del proyecto.
- Monitoreo de olor en aire ambiente, seguimiento de quejas y canal formal de reclamos para la comunidad.
- Evaluación periódica de la eficiencia de los sistemas de tratamiento y reducción de olores.
- Aplicación de un Programa de Control de Vectores, que contempla inspecciones sanitarias periódicas, monitoreo y acciones de control en caso de detectarse condiciones favorables para su proliferación.
- Manejo operacional de residuos mediante cobertura diaria, control del frente activo, manejo de lixiviados y limpieza permanente de áreas operacionales.
- Implementación de los Compromisos Ambientales Voluntarios establecidos en el expediente ambiental, incluyendo acciones de relacionamiento y educación ambiental con la comunidad.

En consecuencia, la observación fue considerada en el análisis de percepción del entorno, calidad de vida y sistemas de vida y costumbres. El capítulo 7 de la Adenda Excepcional reconoce el impacto OMH-3, alteración del sentimiento de arraigo, calificado como poco significativo, y el expediente contempla gestión de olores, vectores y comunicación comunitaria. Este análisis responde a los factores ambientales planteados por la comunidad.

Calidad de aguas subterráneas

Respecto de la calidad de aguas subterráneas, el proponente presentó durante el proceso de evaluación antecedentes técnicos que respaldan que se han considerado las medidas necesarias para evitar la afectación de la calidad de las aguas subterráneas.

El ADF se emplaza en una unidad volcánica de baja permeabilidad del cerro Quilipín; las captaciones cercanas se vinculan a la unidad acuífera Putagán Norte. El Anexo 3-U de la Adenda Excepcional evalúa la posible circulación por el macizo fracturado e incorpora escenarios accidentales de infiltración.

Asimismo, los suelos predominantes corresponden a materiales arcillosos de baja permeabilidad, lo que reduce significativamente el potencial de infiltración y percolación de contaminantes hacia el subsuelo.

El ADF contempla impermeabilización basal y de taludes y un sistema de captación y conducción de lixiviados hacia la PTL, según el diseño sanitario presentado para el relleno y el PAS 141 (Anexo 4-E de la Adenda Complementaria). Estos elementos se integran con el estudio hidrogeológico y el seguimiento del agua subterránea.

Presenta las formas de Manejo de lixiviados, sobre el recubrimiento basal se instalará un sistema de captación y conducción de lixiviados hacia una planta de tratamiento. Este sistema evita el escurrimiento libre de lixiviados sobre la superficie del relleno o los terrenos aledaños, descartándose la contaminación del suelo y de los cuerpos de agua cercanos.

Realiza una Evaluación hidrogeológica y análisis de las condiciones del área, el proyecto reconoce que el cerro Quilipín presenta procesos de meteorización y fracturamiento que podrían generar porosidad secundaria y favorecer localmente la circulación de aguas subterráneas. Considerando esta condición, el EIA incorporó una modelación hidrogeológica conservadora que representa el macizo rocoso como un medio fracturado.

El Anexo 3-U de la Adenda Excepcional analiza infiltración mediante HELP V4 y transporte mediante MODFLOW-NWT y MT3D-USGS, con un horizonte de 51 años que incluye operación, cierre y postcierre. Considera defectos y perforaciones en las capas de impermeabilización y utiliza compuestos nitrogenados y cloruros para representar el transporte bajo los escenarios evaluados.

Los compuestos nitrogenados modelados no alcanzan las diez captaciones identificadas. Para cloruros, representados como trazador conservativo, la pluma podría aproximarse al pozo N.° 3 al final del horizonte de 51 años, con concentraciones modeladas de 0 a 5 mg/L. El estudio concluye un riesgo sanitario aceptable bajo las condiciones evaluadas.

Propone medidas de control y monitoreo, una vez iniciada la fase de operación, se realizará monitoreo de aguas subterráneas tanto en los pozos exigidos por el D.S. N°189/05 del MINSAL como en aquellos comprometidos por el proyecto.

Adicionalmente, como Compromiso Ambiental Voluntario, el titular implementará una red de monitoreo compuesta por 10 puntos de control, superando las exigencias mínimas de la normativa vigente. Los resultados obtenidos serán informados periódicamente a los sistemas de Agua Potable Rural (APR) de Putagán y Coironal.

En consecuencia, la preocupación por afectación de aguas subterráneas fue abordada mediante caracterización de captaciones, modelación de infiltración y transporte, impermeabilización, manejo de lixiviados y monitoreo. Estos antecedentes sustentan la conclusión del Anexo 3-U de la Adenda Excepcional sobre riesgo sanitario aceptable en las condiciones y horizonte evaluados y permiten responder respecto de las captaciones identificadas.

Prevención y control de vectores

En el proyecto considera el control de vectores en las fases de operación y cierre del proyecto. Al respecto, cabe señalar que el Proyecto contempla un sistema integrado de prevención, control, monitoreo y respuesta ante contingencias, desarrollado específicamente para minimizar la presencia de moscas, roedores y aves asociadas a la operación del Área de Disposición Final (ADF), conforme a lo establecido en el D.S. N°189/2005 y en Anexo 1-O de la Adenda Complementaria.

En primer término, es importante indicar que la principal medida de control de vectores corresponde al adecuado manejo operacional del relleno sanitario. En este sentido, el proyecto considera la cobertura diaria de residuos con una capa de al menos 15 cm de material de cobertura, la compactación permanente de las celdas, el manejo controlado de lixiviados, la limpieza diaria del frente de trabajo y de las áreas operacionales, así como la mantención periódica de los caminos interiores. Estas medidas tienen por finalidad reducir la disponibilidad de alimento, refugio y condiciones favorables para la reproducción de vectores sanitarios, así como minimizar la generación de olores potencialmente atractivos para éstos.

Respecto del control de moscas, el Plan contempla medidas pasivas y activas. Entre las medidas pasivas se incluyen la cobertura diaria e intermedia de residuos, la compactación adecuada de las celdas, el manejo de lixiviados mediante sistemas cerrados, la limpieza permanente de las instalaciones y para las instalaciones y protección de los trabajadores el uso de barreras físicas tales como mallas mosquiteras, ventiladores y sistemas de cierre automático de puertas en las edificaciones del proyecto.

Complementariamente, se implementará un programa permanente de control químico ejecutado por una empresa autorizada por la Autoridad Sanitaria. Este programa considera la aplicación de insecticidas adulticidas y larvicidas mediante rotación de principios activos para evitar fenómenos de resistencia biológica. En los sectores de mayor criticidad, particularmente el frente de trabajo activo, la frecuencia de aplicación programada será cada 48 horas durante la temporada de mayor actividad de moscas (septiembre a abril), pudiendo incrementarse hasta una frecuencia diaria cuando las inspecciones sanitarias, condiciones climáticas u operacionales así lo requieran. En la Planta de Tratamiento de Lixiviados (PTL), piscinas de almacenamiento, báscula y lavado de ruedas se aplicarán controles semanales, mientras que en oficinas, planta de valorización y otros sectores la frecuencia será semanal o quincenal según los resultados del monitoreo.

Adicionalmente, se implementará un sistema de monitoreo mediante trampas para moscas tanto al interior como al exterior del proyecto. Al interior del recinto se instalarán puntos de monitoreo en sectores críticos, incluyendo el frente de trabajo, PTL, báscula y oficinas administrativas. Asimismo, se contempla una red de monitoreo en viviendas cercanas al proyecto, permitiendo detectar oportunamente cualquier incremento de poblaciones de moscas y adoptar medidas correctivas inmediatas.

Respecto del control de roedores, el proyecto contempla un sistema de manejo integrado basado prioritariamente en medidas preventivas y ecológicas. Entre ellas se consideran la cobertura diaria de residuos, control de malezas, eliminación de refugios, hermeticidad de instalaciones, uso de trampas mecánicas y electrónicas, monitoreo periódico de actividad, registro de madrigueras y capturas, además del fomento al control biológico mediante la instalación de perchas y cajas nido para aves rapaces presentes en el área, tales como lechuzas, chunchos y jotes. Estas medidas serán complementadas con evaluaciones periódicas que permitan ajustar las estrategias de control según los resultados obtenidos.

En relación con las aves, se contempla un sistema de prevención basado en la reducción de fuentes de atracción mediante la cobertura de residuos, limpieza diaria de sectores operacionales y control de derrames. Adicionalmente, en caso de ser necesario, se implementarán medidas disuasivas no letales, tales como cañones sonoros automáticos y dispositivos visuales tipo halcón, orientadas exclusivamente a evitar la concentración de aves en el frente de trabajo activo.

Asimismo, de manera complementaria al control de moscas, roedores y aves, el Proyecto contempla medidas específicas para prevenir el ingreso y permanencia de perros vagos y/o perros asilvestrados en las instalaciones, considerando que éstos pueden constituir un factor adicional de riesgo sanitario, operacional y ambiental. Para ello, el Proyecto contará con un cierre perimetral continuo de 1,8 metros de altura alrededor de todo el recinto, conforme a lo establecido en el artículo 14 del D.S. N°189/2005, además de sistemas de control de acceso y vigilancia permanente que restringirán el ingreso de personas y animales no autorizados.

Adicionalmente, el Plan de Prevención de Contingencias y el Plan de Emergencias incorporan específicamente el escenario denominado “Inclusión de perros vagos y asilvestrados al recinto”, estableciendo procedimientos de detección temprana, control y respuesta ante la presencia de estos animales. En caso de detectarse el ingreso de perros al área operacional, se activarán medidas destinadas a evitar su permanencia en sectores de disposición de residuos, minimizar la disponibilidad de fuentes de alimento mediante la cobertura diaria de residuos y mantener el resguardo sanitario y operacional de

las instalaciones. Estas acciones serán complementadas con inspecciones periódicas del cierre perimetral, verificación de su integridad y registro de eventuales incidencias detectadas durante las fases de construcción, operación y cierre.

En cuanto a los medios de verificación y registros solicitados por la autoridad, el proyecto mantendrá un sistema documentado de seguimiento que incluirá registros diarios de cobertura y compactación, bitácoras de inspección sanitaria, registros de monitoreo de trampas, planillas de aplicación de insecticidas, certificados emitidos por la empresa especializada encargada del control de plagas, registros de capturas, reportes de medidas correctivas implementadas y respaldos digitales y físicos de todas las actividades ejecutadas. Dichos registros estarán disponibles para inspección por parte de la autoridad competente.

Finalmente, se informa que el Plan de Prevención de Contingencias y el Plan de Emergencias han sido actualizados para incorporar específicamente el escenario de proliferación de vectores (Capítulo 5 de la Adenda Excepcional). Ante un aumento significativo de moscas, roedores o aves, se activarán medidas de respuesta inmediata consistentes en el reforzamiento de coberturas, incremento de frecuencias de inspección, intensificación de aplicaciones de control sanitario, ampliación de puntos de monitoreo y ejecución de medidas correctivas focalizadas, manteniendo seguimiento permanente hasta recuperar las condiciones normales de operación. Estas acciones serán aplicables tanto durante la fase de operación como durante la fase de cierre del proyecto.

En consecuencia, considerando las características del diseño sanitario del relleno, las medidas operacionales permanentes, el programa específico de control de moscas, roedores y aves, el monitoreo dentro y fuera del área del proyecto, los mecanismos de verificación y los procedimientos de contingencia comprometidos, se concluye que el proyecto dispone de herramientas suficientes para prevenir, controlar y corregir oportunamente eventuales incrementos de vectores, descartándose la generación de impactos significativos sobre la salud de las personas o la calidad de vida de las comunidades del área de influencia.

Evaluación de efectos sobre los recursos naturales renovables

Respecto de la eventual generación de efectos adversos significativos sobre los recursos naturales renovables, en los términos del artículo 11 letra b) de la Ley N°19.300 y del artículo 6 del D.S. N°40/2012 del Ministerio del Medio Ambiente, el Proyecto evaluó los potenciales impactos sobre los componentes flora, vegetación, fauna terrestre, suelo, recursos hídricos, aire y ecosistemas asociados, considerando las fases de construcción, operación y cierre.

Con relación al área de influencia y los ecosistemas terrestres y en respuesta a las observaciones formuladas sobre la delimitación del área de influencia, el titular complementó su fundamentación incorporando el análisis de los principales mecanismos de impacto sobre los ecosistemas, incluyendo la pérdida y alteración de hábitat, la fragmentación y conectividad biológica, el funcionamiento ecosistémico, la perturbación y desplazamiento de fauna, los efectos por ruido, iluminación y tránsito de maquinaria, la afectación potencial de especies de baja movilidad, y los servicios ecosistémicos y uso recreativo del territorio.

La delimitación del área de influencia se definió considerando las obras y acciones del Proyecto, las unidades vegetacionales presentes, los hábitats identificados para fauna terrestre y la distribución espacial de las especies registradas durante las campañas de terreno realizadas en primavera, verano, otoño e invierno.

Por lo que el titular muestra que la intervención directa se concentra en superficies acotadas del predio, mientras que el entorno mantiene extensas áreas con continuidad de hábitat y cobertura vegetal que permiten el desplazamiento y utilización del territorio por parte de la fauna presente.

Pasando al detalle de Flora y vegetación, respecto de la vegetación, se determinó que las formaciones presentes corresponden principalmente a comunidades esclerófilas con distintos grados de intervención humana producto de actividades agropecuarias, extracción de leña y pastoreo.

La corta y reposición de vegetación se describen en los antecedentes del PAS 148 (Anexo 4-H de la Adenda Excepcional). La reforestación sectorial se distingue de las medidas de mitigación, reparación y compensación de impactos significativos establecidas en el capítulo 8 de la Adenda Excepcional.

Por lo que el titular señala que la composición y estructura general de la vegetación presente en el área de influencia no experimentará una alteración significativa que comprometa su permanencia a largo plazo.

En fauna, el capítulo 7 de la Adenda Excepcional identifica la pérdida de hábitat COFT-1 durante construcción y OFT-1 durante operación, ambas calificadas como significativas. El capítulo 8 de la Adenda Excepcional presenta las medidas de mitigación MMF-1, rehabilitación de 0,85 ha, y MMF-2, construcción de refugios para fauna nativa.

Durante las campañas de caracterización fueron registrados mamíferos, aves, reptiles y anfibios, incluyendo especies endémicas y especies clasificadas como "Casi Amenazadas". No obstante, no se registraron especies clasificadas en categorías "En Peligro Crítico", "En Peligro" o "Vulnerable" dentro del área de intervención directa.

Considerando las exigencias formuladas durante la evaluación ambiental, el titular complementó las medidas de protección y seguimiento mediante un Programa de Protección y Monitoreo de Fauna que incorpora compromisos verificables, indicadores de seguimiento, metodologías de monitoreo, frecuencia de ejecución y medidas correctivas.

Entre las medidas comprometidas destacan:

- Monitoreo mediante transectos, búsqueda activa, estaciones de observación y cámaras trampa.
- Registro georreferenciado de ejemplares, refugios, madrigueras, huellas y otros indicios.
- Control de velocidad de vehículos al interior del proyecto.
- Capacitación ambiental obligatoria para trabajadores.
- Prohibición de caza, captura, alimentación o perturbación de fauna silvestre.
- Control de iluminación nocturna en sectores sensibles.
- Protección de especies de baja movilidad mediante medidas de rescate y relocalización cuando corresponda.

Asimismo, se establecieron criterios de activación de medidas correctivas frente a eventos tales como atropellos, afectación directa de ejemplares, alteración de refugios o incumplimiento de medidas operacionales.

Respecto del recurso suelo, se mostró que predominan unidades de capacidad de uso IV y VII, correspondientes a terrenos con limitaciones para el desarrollo de actividades agrícolas intensivas.

Los análisis efectuados muestran bajos niveles de erosión potencial y descartan procesos erosivos significativos asociados a la ejecución del Proyecto.

Las interacciones hídricas consideradas comprenden el atravieso de la Quebrada Sin Nombre 1 por el camino, la intervención de la Quebrada Sin Nombre 2 por el dique y las descargas de aguas lluvias y RIL tratado al canal Derrame Cruchaga. Estas obras están descritas separadamente en los anexos 4-I-1 a 4-I-4 de la Adenda Excepcional.

Respecto de emisiones atmosféricas, olores y perturbaciones operacionales, la evaluación consideró los efectos del ruido, tránsito de maquinaria, iluminación nocturna y otras actividades propias de la construcción y operación.

Los antecedentes de modelación concluyen que los efectos se mantienen acotados al entorno próximo del proyecto y que no se producirían alteraciones relevantes respecto de las condiciones de línea de base consideradas en la evaluación.

Adicionalmente, se incorporan medidas operacionales destinadas a reducir potenciales perturbaciones sobre la fauna y los ecosistemas circundantes, incluyendo gestión de residuos, control de iluminación y restricciones operacionales en sectores sensibles.

De acuerdo con los antecedentes técnicos presentados, el Proyecto incorpora medidas de prevención, mitigación, seguimiento y control para los componentes flora, vegetación, fauna, suelo, recursos hídricos y aire.

La evaluación reconoce la existencia de una pérdida de hábitat asociada a las superficies de intervención del Proyecto, incluyendo las áreas destinadas a infraestructura y la Zona de Acopio de Material de Excavación. Asimismo, se identifican efectos de perturbación, modificación y pérdida de hábitat para fauna terrestre que fueron considerados en la evaluación ambiental.

La existencia de efectos adversos significativos sobre el componente fauna constituye una de las circunstancias que fundamentan el ingreso del Proyecto mediante un Estudio de Impacto Ambiental (EIA), en conformidad con el artículo 11 letra b) de la Ley N°19.300 y el artículo 6 del D.S. N°40/2012.

El titular presenta que, mediante la implementación de las medidas de protección, rescate, relocalización, monitoreo y seguimiento comprometidas, los efectos identificados sobre los recursos naturales renovables pueden ser adecuadamente gestionados durante las fases de construcción, operación y cierre del Proyecto.

Actividad agrícola para el consumo doméstico.

Respecto de la preocupación por el impacto asociado a las labores agrícolas por la cercanía a la presencia de un relleno sanitario se hace presente que la evaluación ambiental concluyó que no se prevén impactos significativos sobre la producción agrícola local. En la respuesta 1.12.3 de la Adenda Excepcional el titular complementó la descripción de las actividades económicas, productivas y de subsistencia identificadas en los predios y sectores rurales localizados dentro del Área de Influencia. Conforme a los antecedentes levantados durante las campañas de terreno realizadas, así como la observación territorial y revisión cartográfica desarrolladas durante la evaluación ambiental del Proyecto, en el área evaluada predominan actividades rurales de carácter familiar y de pequeña escala, asociadas principalmente a uso agrícola, agropecuario y de subsistencia.

En este contexto, se identificaron huertos familiares, frutales menores, cultivos de autoconsumo, superficies de cultivo estacional, pastizales y sectores destinados a uso agropecuario menor y consumo animal, desarrollados principalmente en predios rurales dispersos de los sectores La Faja, Putagán, Gumera y Santa Marina. Para complementar dicha caracterización, se incorpora la siguiente tabla

descriptiva referencial de actividades económicas, productivas y de subsistencia identificadas en el Área de Influencia:

Tabla. Actividades económicas, productivas y subsistencia del A.I

Sector	Tipo de actividad	Cultivo/Uso identificado	Superficie aproximada observada
La Faja	Subsistencia familiar	Huertos familiares y frutales menores	Menor a 0,5 ha
La Faja	Agropecuario menor	Pastizales y consumo animal	0,5 a 2 ha
Putagán	Agrícola familiar	Cultivos estacionales y autoconsumo	0,5 a 1 ha
Putagán	Agropecuario menor	Praderas y uso animal doméstico	1 a 3 ha
Gumera	Subsistencia rural	Huertos, frutales menores y aves de corral	Menor a 0,5 ha
Gumera	Agrícola menor	Cultivo estacional de pequeña escala	0,5 a 1 ha
Santa Marina	Agropecuario familiar	Pastizales y uso pecuario menor	1 a 3 ha
Santa Marina	Subsistencia familiar	Huertos y producción menor de autoconsumo	Menor a 0,5 ha

Fuente: ELB Medio Humano

Las superficies informadas, corresponden a estimaciones obtenidas a partir de observación territorial, antecedentes levantados durante campañas de terreno y revisión cartográfica disponible y tiene por objeto ampliar la caracterización rural y productiva del componente Medio Humano previamente incorporada en el expediente

Además, el titular incorporó diversos Compromisos Ambientales Voluntarios destinados a fortalecer el desarrollo económico y productivo del territorio.

Entre ellos destaca el Plan de Fomento de la Apicultura y Apoyo a la Actividad Agrícola, cuyo objetivo es contribuir al fortalecimiento de las actividades agropecuarias presentes en el área de influencia mediante:

- Asistencia técnica especializada a productores locales.
- Capacitación periódica impartida por profesionales del área agrícola.
- Apoyo al fortalecimiento de la actividad apícola.
- Mejoramiento de infraestructura productiva existente, incluyendo apoyo a invernaderos y otras instalaciones agrícolas.
- Promoción de iniciativas asociativas y fortalecimiento de capacidades productivas locales.
- Coordinación con programas e instrumentos públicos de fomento agropecuario disponibles en las comunas del área de influencia.

Además, en materia específica de olores y su eventual relación con las actividades agrícolas, el titular comprometió las siguientes medidas y programas de seguimiento:

- Seguimiento de emisiones odorantes.
- Evaluación de funcionamiento y eficiencia del sistema de reducción de olores.
- Monitoreo de olores en aire ambiente.
- Seguimiento y gestión de reclamos por olores.
- Control operacional de la Planta de Tratamiento.

- Implementación del Plan de Apoyo a la Actividad Agrícola.
- Fumigación preventiva de viviendas en caso de ser necesaria para evitar la proliferación de vectores, particularmente moscas.

En consecuencia, la evaluación ambiental determinó que existen medidas de control, supervisión y seguimiento destinadas a prevenir posibles afectaciones al entorno agrícola, manteniéndose la conclusión de que el proyecto no generará impactos significativos sobre las actividades productivas del área de influencia.

Comercialización y exportación de productos agropecuarios

Los eventuales efectos del proyecto sobre las actividades económicas y productivas desarrolladas en el territorio, particularmente aquellas vinculadas a la agricultura, ganadería, apicultura y producción agroalimentaria regional, fueron abordadas en la evaluación ambiental del proyecto. Para ello se analizaron los potenciales efectos del proyecto sobre las actividades económicas presentes en el área de influencia, incluyendo la producción agrícola, ganadera y apícola. Los antecedentes técnicos contenidos en el EIA, sus Adendas y la Adenda Excepcional permitieron concluir que el proyecto no generará impactos significativos sobre la producción agropecuaria regional ni sobre la capacidad de comercialización de frutas, hortalizas, vinos, productos pecuarios u otros productos agrícolas provenientes del territorio.

En particular, las evaluaciones de calidad del aire, olores, recursos hídricos, aguas subterráneas, suelo y salud de la población concluyeron que, considerando las medidas de diseño, prevención, control y seguimiento comprometidas por el titular, no se prevén afectaciones ambientales capaces de comprometer la calidad de los productos agrícolas o ganaderos generados en el entorno del proyecto. Del mismo modo, durante la evaluación no se aportaron antecedentes técnicos que acreditaran posibles efectos sobre las cadenas de comercialización o sobre el cumplimiento de los estándares exigidos por los mercados nacionales e internacionales para los productos agropecuarios de la zona.

El titular incorporó diversos Compromisos Ambientales Voluntarios destinados a fortalecer el desarrollo económico y productivo del territorio.

Entre ellos destaca el Plan de Fomento de la Apicultura y Apoyo a la Actividad Agrícola, cuyo objetivo es contribuir al fortalecimiento de las actividades agropecuarias presentes en el área de influencia mediante:

- Asistencia técnica especializada a productores locales.
- Capacitación periódica impartida por profesionales del área agrícola.
- Apoyo al fortalecimiento de la actividad apícola.
- Mejoramiento de infraestructura productiva existente, incluyendo apoyo a invernaderos y otras instalaciones agrícolas.
- Promoción de iniciativas asociativas y fortalecimiento de capacidades productivas locales.
- Coordinación con programas e instrumentos públicos de fomento agropecuario disponibles en las comunas del área de influencia.

Complementariamente, el titular comprometió la implementación y mantención permanente de una plantación de lavanda, la que contribuirá tanto al fortalecimiento de la actividad apícola mediante el aporte de recursos florales para polinizadores, como a la integración paisajística del proyecto y al apoyo de las medidas de control de vectores consideradas para su operación.

Asimismo, se incorporó el CAV de apoyar soluciones de abastecimiento de agua potable para sectores rurales, incluyendo familias del sector Rosas Olea, contribuyendo al mejoramiento de las condiciones de acceso al agua para consumo humano.

Adicionalmente, la Adenda Excepcional incorporó programas de seguimiento ambiental que consideran monitoreos de aguas superficiales, aguas subterráneas, olores y otros componentes relevantes, cuyos resultados serán puestos a disposición de las autoridades competentes y de las comunidades interesadas. Estos mecanismos permitirán verificar permanentemente que la operación del proyecto no genere efectos ambientales que puedan afectar el desarrollo de las actividades productivas locales.

En materia específica de olores y su eventual relación con las actividades agrícolas, el titular comprometió las siguientes medidas y programas de seguimiento:

- Seguimiento de emisiones odorantes.
- Evaluación de funcionamiento y eficiencia del sistema de reducción de olores.
- Monitoreo de olores en aire ambiente.
- Seguimiento y gestión de reclamos por olores.
- Control operacional de la Planta de Tratamiento.
- Implementación del Plan de Apoyo a la Actividad Agrícola.
- Fumigación preventiva de viviendas en caso de ser necesaria para evitar la proliferación de vectores, particularmente moscas.

En consecuencia, la evaluación ambiental concluyó que el proyecto no generará impactos significativos sobre la producción agrícola, ganadera, apícola o vitivinícola de la zona, ni sobre la comercialización de dichos productos. No obstante, el titular incorporó una serie de compromisos ambientales voluntarios orientados a fortalecer las actividades productivas locales, mejorar las condiciones de desarrollo rural, apoyar el acceso al agua, fomentar la apicultura y agricultura local, y mantener un seguimiento ambiental permanente que permita resguardar la calidad ambiental del territorio y el desarrollo sustentable de las comunidades del área de influencia. Los compromisos descritos corresponden a control, seguimiento y apoyo productivo. En los antecedentes reseñados en esta respuesta no se identifica un compromiso de indemnización automática por cada cosecha, pago vitalicio o pensión a los habitantes.

1212. Observante: Danitza Alejandra Avila Figueroa

Observación:

Este proyecto afecta de gran manera la zona, generará malos olores, (plagas moscas), posibles problemas de estabilidad al cabo de algunos años. Asimismo, es importante destacar que esta zona es agrícola así que este proyecto generará una diversidad de plagas que acabaran con las cosechas de las personas y sabemos que esto es su sustento.

Evaluación técnica de la observación:

La Dirección Regional del Maule del Servicio de Evaluación Ambiental considera pertinente la observación, en tanto aborda materias ambientales evaluadas durante el procedimiento. A continuación, se entrega la consideración correspondiente

Evaluación de riesgos para la salud de la población

Respecto de la salud de las personas, se indica que en relación al artículo 5° del Reglamento del SEIA, sobre si el proyecto genera o presenta riesgos para la salud de las personas, el proponente incorporó en la Evaluación del Proyecto la identificación, estimación, modelación y evaluación de las emisiones atmosféricas, gases, olores, ruido, residuos sólidos y residuos líquidos generados durante las fases de construcción, operación y cierre, considerando los receptores humanos presentes en el área de influencia, las condiciones de exposición potencial y las medidas de prevención, manejo, control operacional y contingencia comprometidas en el expediente ambiental.

Respecto de emisiones atmosféricas, el Proyecto evaluó material particulado respirable MP10 y MP2,5, así como gases asociados a combustión y operación de maquinaria, equipos y transporte, incluyendo NOx, SO2 y CO. La evaluación consideró las fuentes emisoras asociadas a movimiento de tierras, excavaciones, nivelación, compactación, circulación de vehículos, operación de maquinaria y tránsito por caminos internos y externos. Los resultados fueron analizados mediante modelación atmosférica y evaluación por receptor, considerando condiciones meteorológicas locales y receptores humanos cercanos. A partir de dichos antecedentes, se fundamentó en el estudio de especialidad, que no se identifican condiciones de exposición capaces de generar efectos adversos significativos sobre la salud de las personas.

El proyecto contempla aplicación de supresores de polvo en caminos internos, control de velocidad, mantención de vehículos y maquinaria y lavado de ruedas. El Anexo 1-H de la Adenda Excepcional precisa que se eliminó el uso de RIL tratado para humectación de caminos; su reutilización interna corresponde al lavado de ruedas.

En relación con olores, el Proyecto identificó las fuentes odorantes asociadas a la operación propia del relleno sanitario y desarrolló modelaciones de dispersión odorante, considerando escenarios representativos de funcionamiento, delimitación de isocurvas y receptores humanos presentes en el área de influencia. La evaluación consideró la descarga de residuos, operación del frente activo, manejo de residuos y generación de biogás, junto con medidas de control operacional, tales como cobertura operacional, manejo controlado de residuos, control del frente activo, control de biogás y medidas de contingencia frente a eventos operacionales específicos. Conforme a los resultados obtenidos, no se prevé una exposición de magnitud, frecuencia o duración que configure efectos adversos significativos sobre la salud de las personas.

Respecto del ruido, el expediente incorpora una línea de base de 28 receptores, modelaciones de las fuentes del recinto en seis puntos y evaluación del tránsito exterior, junto con un estudio específico de

cuatro receptores asociados a GHPPI. El capítulo 7 de la Adenda Excepcional reconoce el aumento de niveles de ruido en construcción, operación y cierre y lo califica como poco significativo. Por ello, la consideración de esta materia se refiere a los escenarios y receptores efectivamente evaluados.

En cuanto a residuos sólidos y líquidos, el Proyecto contempla sistemas de manejo, segregación, almacenamiento temporal, conducción, tratamiento y disposición, según corresponda a las categorías evaluadas en el expediente ambiental. Respecto de residuos líquidos y lixiviados, el diseño considera impermeabilización basal, captación, conducción, almacenamiento, tratamiento, monitoreo, control operacional y contingencias destinadas a evitar contacto o exposición directa de la población y prevenir afectaciones al entorno.

En consecuencia, la preocupación por la salud fue considerada mediante la identificación de fuentes de emisión, receptores, modelaciones, diseño sanitario y sistemas de manejo y seguimiento del proyecto. La SEREMI de Salud de la Región del Maule, mediante Ordinario N° 879, de 16 de octubre de 2026, se pronunció conforme sobre la Adenda Excepcional. Los antecedentes y controles descritos constituyen el fundamento de la respuesta, en los términos del artículo 5 del Reglamento del SEIA.

Emisiones atmosféricas y calidad del aire

Respecto de la Calidad del aire en el área del proyecto, actualmente las concentraciones de MP2,5 superan la norma en todos los períodos analizados, siendo el período 2017-2019 el de mayor concentración (29,0 $\mu g/m^3$). Las comunas de Villa Alegre y Yerbas Buenas se encuentran declaradas zonas saturadas por MP2,5 (promedio anual y 24 horas), condición bajo la cual se desarrollará el proyecto. Asimismo, la estación de monitoreo de Linares registra superación de la norma para MP2,5, aunque no dispone de datos para MP10 ni para gases (NO_2, SO_2 y CO).

Para evaluar las emisiones del proyecto, se utilizó el modelo de dispersión atmosférica WRF/CALPUFF, considerando receptores de área y puntos habitados cercanos. Se modelaron emisiones de MP10, MP2,5 y gases, concluyéndose que las concentraciones proyectadas son muy bajas, se concentran principalmente dentro del área del proyecto y no generan aportes significativos en las zonas pobladas cercanas.

Los resultados muestran que el proyecto no altera de manera relevante la calidad del aire existente, estimándose incluso un aumento de 0,00% en la concentración promedio de 24 horas de MP2,5 en la estación Linares. Conforme a los criterios vigentes del SEIA para zonas saturadas, se descarta que las emisiones del proyecto generen riesgos significativos para la salud de la población o efectos adversos por exposición a MP2,5.

Si bien el proyecto se emplaza en una zona declarada saturada por MP2,5 mediante el D.S. N° 7/2021 del MMA, actualmente no existe un Plan de Descontaminación Atmosférica (PDA) vigente que exija compensación de emisiones. No obstante, se implementarán medidas de control como:

- Mantención periódica de vehículos y maquinaria.
- Revisión técnica vigente de todos los equipos.
- Aplicación de supresores de polvo en caminos interiores.
- Limitación de velocidad a 30 km/h.
- Uso de vehículos y maquinaria con estándar EURO V.

Las emisiones asociadas a las fases de construcción, operación y cierre son de magnitud reducida y no constituyen un aumento significativo respecto de las concentraciones actuales, por lo que el proyecto no generaría impactos relevantes sobre la calidad del aire ni sobre la salud y calidad de vida de la población.

Emisiones de olores y medidas de control

Para evaluar el impacto de los olores en el área del proyecto el titular inicialmente levantó una línea de base, es decir realizó mediciones en terreno para evaluar la presencia de posibles fuentes de olores que pudiesen haber existido antes de la instalación del relleno sanitario.

Para establecer la línea de base odorante del área del proyecto Centro de Manejo de Residuos Piedra Larga, se realizaron mediciones en 12 puntos alrededor del predio, sin detectarse focos ni percepciones de olor durante las campañas efectuadas.

Posteriormente se realizaron modelaciones, en las que se simuló la existencia del relleno sanitario y su operación. La evaluación de impactos odorantes se realizó mediante modelación, utilizando factores de emisión de referencia provenientes de instalaciones similares. Se identificaron y modelaron las principales fuentes potenciales de olor asociadas a la operación del proyecto, estimándose una Tasa de Emisión de Olor (TEO) total de 65.176,62 ouE/s bajo el escenario operacional más desfavorable.

El Anexo 3-C-1 de la Adenda Excepcional, informa un área de influencia odorante de aproximadamente 252 ha para CP98-1h = 1 ouE/m³, sin alcanzar ninguno de los 57 receptores evaluados. Para el criterio de evaluación de referencia CP98-1h = 3 ouE/m³, la isocurva abarca aproximadamente 60 ha. El primer valor delimita el área de influencia modelada y el segundo corresponde al criterio de evaluación adoptado.

La tabla 23 del estudio actualizado informa concentraciones inferiores a 1 ouE/m³ en percentil 98 en los 57 receptores. En percentil 99,5 algunos puntos alcanzan valores de hasta 2 ouE/m³. En los términos y escenarios del estudio, los receptores no superan el criterio de referencia de 3 ouE/m³.

Adicionalmente, el proyecto contempla un Plan de Gestión Odorante (PGO) que incluye diagnóstico de fuentes, implementación de buenas prácticas operacionales y mejores técnicas disponibles, seguimiento y control permanente, y un plan de contingencias para eventuales episodios de olor.

En consecuencia, la preocupación por olores fue abordada mediante la modelación actualizada de fuentes y receptores y el Plan de Gestión Odorante. Este último contempla seguimiento, contingencias y un procedimiento de reclamos con respuesta formal en un máximo de siete días hábiles desde su recepción. Los resultados sustentan la conclusión del estudio sobre ausencia de efectos significativos por olor en los receptores evaluados, bajo las condiciones operacionales modeladas.

Prevención y control de vectores

En el proyecto considera el control de vectores en las fases de operación y cierre del proyecto. Al respecto, cabe señalar que el Proyecto contempla un sistema integrado de prevención, control, monitoreo y respuesta ante contingencias, desarrollado específicamente para minimizar la presencia de moscas, roedores y aves asociadas a la operación del Área de Disposición Final (ADF), conforme a lo establecido en el D.S. N°189/2005 y en Anexo 1-O de la Adenda Complementaria.

En primer término, es importante indicar que la principal medida de control de vectores corresponde al adecuado manejo operacional del relleno sanitario. En este sentido, el proyecto considera la cobertura

diaria de residuos con una capa de al menos 15 cm de material de cobertura, la compactación permanente de las celdas, el manejo controlado de lixiviados, la limpieza diaria del frente de trabajo y de las áreas operacionales, así como la mantención periódica de los caminos interiores. Estas medidas tienen por finalidad reducir la disponibilidad de alimento, refugio y condiciones favorables para la reproducción de vectores sanitarios, así como minimizar la generación de olores potencialmente atractivos para éstos.

Respecto del control de moscas, el Plan contempla medidas pasivas y activas. Entre las medidas pasivas se incluyen la cobertura diaria e intermedia de residuos, la compactación adecuada de las celdas, el manejo de lixiviados mediante sistemas cerrados, la limpieza permanente de las instalaciones y para las instalaciones y protección de los trabajadores el uso de barreras físicas tales como mallas mosquiteras, ventiladores y sistemas de cierre automático de puertas en las edificaciones del proyecto.

Complementariamente, se implementará un programa permanente de control químico ejecutado por una empresa autorizada por la Autoridad Sanitaria. Este programa considera la aplicación de insecticidas adulticidas y larvicidas mediante rotación de principios activos para evitar fenómenos de resistencia biológica. En los sectores de mayor criticidad, particularmente el frente de trabajo activo, la frecuencia de aplicación programada será cada 48 horas durante la temporada de mayor actividad de moscas (septiembre a abril), pudiendo incrementarse hasta una frecuencia diaria cuando las inspecciones sanitarias, condiciones climáticas u operacionales así lo requieran. En la Planta de Tratamiento de Lixiviados (PTL), piscinas de almacenamiento, báscula y lavado de ruedas se aplicarán controles semanales, mientras que en oficinas, planta de valorización y otros sectores la frecuencia será semanal o quincenal según los resultados del monitoreo.

Adicionalmente, se implementará un sistema de monitoreo mediante trampas para moscas tanto al interior como al exterior del proyecto. Al interior del recinto se instalarán puntos de monitoreo en sectores críticos, incluyendo el frente de trabajo, PTL, báscula y oficinas administrativas. Asimismo, se contempla una red de monitoreo en viviendas cercanas al proyecto, permitiendo detectar oportunamente cualquier incremento de poblaciones de moscas y adoptar medidas correctivas inmediatas.

Respecto del control de roedores, el proyecto contempla un sistema de manejo integrado basado prioritariamente en medidas preventivas y ecológicas. Entre ellas se consideran la cobertura diaria de residuos, control de malezas, eliminación de refugios, hermeticidad de instalaciones, uso de trampas mecánicas y electrónicas, monitoreo periódico de actividad, registro de madrigueras y capturas, además del fomento al control biológico mediante la instalación de perchas y cajas nido para aves rapaces presentes en el área, tales como lechuzas, chunchos y jotes. Estas medidas serán complementadas con evaluaciones periódicas que permitan ajustar las estrategias de control según los resultados obtenidos.

En relación con las aves, se contempla un sistema de prevención basado en la reducción de fuentes de atracción mediante la cobertura de residuos, limpieza diaria de sectores operacionales y control de derrames. Adicionalmente, en caso de ser necesario, se implementarán medidas disuasivas no letales, tales como cañones sonoros automáticos y dispositivos visuales tipo halcón, orientadas exclusivamente a evitar la concentración de aves en el frente de trabajo activo.

Asimismo, de manera complementaria al control de moscas, roedores y aves, el Proyecto contempla medidas específicas para prevenir el ingreso y permanencia de perros vagos y/o perros asilvestrados en las instalaciones, considerando que éstos pueden constituir un factor adicional de riesgo sanitario, operacional y ambiental. Para ello, el Proyecto contará con un cierre perimetral continuo de 1,8 metros de altura alrededor de todo el recinto, conforme a lo establecido en el artículo 14 del D.S. N°189/2005, además de sistemas de control de acceso y vigilancia permanente que restringirán el ingreso de personas y animales no autorizados.

Adicionalmente, el Plan de Prevención de Contingencias y el Plan de Emergencias incorporan específicamente el escenario denominado “Inclusión de perros vagos y asilvestrados al recinto”, estableciendo procedimientos de detección temprana, control y respuesta ante la presencia de estos animales. En caso de detectarse el ingreso de perros al área operacional, se activarán medidas destinadas a evitar su permanencia en sectores de disposición de residuos, minimizar la disponibilidad de fuentes de alimento mediante la cobertura diaria de residuos y mantener el resguardo sanitario y operacional de las instalaciones. Estas acciones serán complementadas con inspecciones periódicas del cierre perimetral, verificación de su integridad y registro de eventuales incidencias detectadas durante las fases de construcción, operación y cierre.

En cuanto a los medios de verificación y registros solicitados por la autoridad, el proyecto mantendrá un sistema documentado de seguimiento que incluirá registros diarios de cobertura y compactación, bitácoras de inspección sanitaria, registros de monitoreo de trampas, planillas de aplicación de insecticidas, certificados emitidos por la empresa especializada encargada del control de plagas, registros de capturas, reportes de medidas correctivas implementadas y respaldos digitales y físicos de todas las actividades ejecutadas. Dichos registros estarán disponibles para inspección por parte de la autoridad competente.

Finalmente, se informa que el Plan de Prevención de Contingencias y el Plan de Emergencias han sido actualizados para incorporar específicamente el escenario de proliferación de vectores (Capítulo 5 de la Adenda Excepcional). Ante un aumento significativo de moscas, roedores o aves, se activarán medidas de respuesta inmediata consistentes en el reforzamiento de coberturas, incremento de frecuencias de inspección, intensificación de aplicaciones de control sanitario, ampliación de puntos de monitoreo y ejecución de medidas correctivas focalizadas, manteniendo seguimiento permanente hasta recuperar las condiciones normales de operación. Estas acciones serán aplicables tanto durante la fase de operación como durante la fase de cierre del proyecto.

En consecuencia, considerando las características del diseño sanitario del relleno, las medidas operacionales permanentes, el programa específico de control de moscas, roedores y aves, el monitoreo dentro y fuera del área del proyecto, los mecanismos de verificación y los procedimientos de contingencia comprometidos, se concluye que el proyecto dispone de herramientas suficientes para prevenir, controlar y corregir oportunamente eventuales incrementos de vectores, descartándose la generación de impactos significativos sobre la salud de las personas o la calidad de vida de las comunidades del área de influencia.

Evaluación de efectos sobre los recursos naturales renovables

Respecto de la eventual generación de efectos adversos significativos sobre los recursos naturales renovables, en los términos del artículo 11 letra b) de la Ley N°19.300 y del artículo 6 del D.S. N°40/2012 del Ministerio del Medio Ambiente, el Proyecto evaluó los potenciales impactos sobre los componentes flora, vegetación, fauna terrestre, suelo, recursos hídricos, aire y ecosistemas asociados, considerando las fases de construcción, operación y cierre.

Con relación al área de influencia y los ecosistemas terrestres y en respuesta a las observaciones formuladas sobre la delimitación del área de influencia, el titular complementó su fundamentación incorporando el análisis de los principales mecanismos de impacto sobre los ecosistemas, incluyendo la pérdida y alteración de hábitat, la fragmentación y conectividad biológica, el funcionamiento ecosistémico, la perturbación y desplazamiento de fauna, los efectos por ruido, iluminación y tránsito de maquinaria, la afectación potencial de especies de baja movilidad, y los servicios ecosistémicos y uso recreativo del territorio.

La delimitación del área de influencia se definió considerando las obras y acciones del Proyecto, las unidades vegetacionales presentes, los hábitats identificados para fauna terrestre y la distribución espacial de las especies registradas durante las campañas de terreno realizadas en primavera, verano, otoño e invierno.

Por lo que el titular muestra que la intervención directa se concentra en superficies acotadas del predio, mientras que el entorno mantiene extensas áreas con continuidad de hábitat y cobertura vegetal que permiten el desplazamiento y utilización del territorio por parte de la fauna presente.

Pasando al detalle de Flora y vegetación, respecto de la vegetación, se determinó que las formaciones presentes corresponden principalmente a comunidades esclerófilas con distintos grados de intervención humana producto de actividades agropecuarias, extracción de leña y pastoreo.

La corta y reposición de vegetación se describen en los antecedentes del PAS 148 (Anexo 4-H de la Adenda Excepcional). La reforestación sectorial se distingue de las medidas de mitigación, reparación y compensación de impactos significativos establecidas en el capítulo 8 de la Adenda Excepcional.

Por lo que el titular señala que la composición y estructura general de la vegetación presente en el área de influencia no experimentará una alteración significativa que comprometa su permanencia a largo plazo.

En fauna, el capítulo 7 de la Adenda Excepcional identifica la pérdida de hábitat COFT-1 durante construcción y OFT-1 durante operación, ambas calificadas como significativas. El capítulo 8 de la Adenda Excepcional presenta las medidas de mitigación MMF-1, rehabilitación de 0,85 ha, y MMF-2, construcción de refugios para fauna nativa.

Durante las campañas de caracterización fueron registrados mamíferos, aves, reptiles y anfibios, incluyendo especies endémicas y especies clasificadas como "Casi Amenazadas". No obstante, no se registraron especies clasificadas en categorías "En Peligro Crítico", "En Peligro" o "Vulnerable" dentro del área de intervención directa.

Considerando las exigencias formuladas durante la evaluación ambiental, el titular complementó las medidas de protección y seguimiento mediante un Programa de Protección y Monitoreo de Fauna que incorpora compromisos verificables, indicadores de seguimiento, metodologías de monitoreo, frecuencia de ejecución y medidas correctivas.

Entre las medidas comprometidas destacan:

- Monitoreo mediante transectos, búsqueda activa, estaciones de observación y cámaras trampa.
- Registro georreferenciado de ejemplares, refugios, madrigueras, huellas y otros indicios.
- Control de velocidad de vehículos al interior del proyecto.
- Capacitación ambiental obligatoria para trabajadores.
- Prohibición de caza, captura, alimentación o perturbación de fauna silvestre.
- Control de iluminación nocturna en sectores sensibles.
- Protección de especies de baja movilidad mediante medidas de rescate y relocalización cuando corresponda.

Asimismo, se establecieron criterios de activación de medidas correctivas frente a eventos tales como atropellos, afectación directa de ejemplares, alteración de refugios o incumplimiento de medidas operacionales.

Respecto del recurso suelo, se mostró que predominan unidades de capacidad de uso IV y VII, correspondientes a terrenos con limitaciones para el desarrollo de actividades agrícolas intensivas.

Los análisis efectuados muestran bajos niveles de erosión potencial y descartan procesos erosivos significativos asociados a la ejecución del Proyecto.

Las interacciones hídricas consideradas comprenden el atravieso de la Quebrada Sin Nombre 1 por el camino, la intervención de la Quebrada Sin Nombre 2 por el dique y las descargas de aguas lluvias y RIL tratado al canal Derrame Cruchaga. Estas obras están descritas separadamente en los anexos 4-I-1 a 4-I-4 de la Adenda Excepcional.

Respecto de emisiones atmosféricas, olores y perturbaciones operacionales, la evaluación consideró los efectos del ruido, tránsito de maquinaria, iluminación nocturna y otras actividades propias de la construcción y operación.

Los antecedentes de modelación concluyen que los efectos se mantienen acotados al entorno próximo del proyecto y que no se producirían alteraciones relevantes respecto de las condiciones de línea de base consideradas en la evaluación.

Adicionalmente, se incorporan medidas operacionales destinadas a reducir potenciales perturbaciones sobre la fauna y los ecosistemas circundantes, incluyendo gestión de residuos, control de iluminación y restricciones operacionales en sectores sensibles.

De acuerdo con los antecedentes técnicos presentados, el Proyecto incorpora medidas de prevención, mitigación, seguimiento y control para los componentes flora, vegetación, fauna, suelo, recursos hídricos y aire.

La evaluación reconoce la existencia de una pérdida de hábitat asociada a las superficies de intervención del Proyecto, incluyendo las áreas destinadas a infraestructura y la Zona de Acopio de Material de Excavación. Asimismo, se identifican efectos de perturbación, modificación y pérdida de hábitat para fauna terrestre que fueron considerados en la evaluación ambiental.

La existencia de efectos adversos significativos sobre el componente fauna constituye una de las circunstancias que fundamentan el ingreso del Proyecto mediante un Estudio de Impacto Ambiental (EIA), en conformidad con el artículo 11 letra b) de la Ley N°19.300 y el artículo 6 del D.S. N°40/2012.

El titular presenta que, mediante la implementación de las medidas de protección, rescate, relocalización, monitoreo y seguimiento comprometidas, los efectos identificados sobre los recursos naturales renovables pueden ser adecuadamente gestionados durante las fases de construcción, operación y cierre del Proyecto.

Prevención de contingencias y respuesta ante emergencias

En atención a las eventuales emergencias, se informa que el titular presentó en el Capítulo 5 "Plan de Prevención de Contingencias y Emergencias", actualizado en la Adenda Excepcional, los antecedentes requeridos respecto de las eventuales contingencias y emergencias asociadas al Proyecto.

De acuerdo con lo dispuesto en el literal j) del artículo 18 del D.S. N°40/2012 del Ministerio del Medio Ambiente, el EIA debe incorporar un Plan de Prevención de Contingencias y Emergencias asociado a las situaciones de riesgo identificadas. Asimismo, el artículo 102 del citado Reglamento establece que, cuando de la descripción del proyecto o de las características de su emplazamiento se desprendan eventuales riesgos para el medio ambiente, el titular deberá proponer un plan de prevención de contingencias y un plan de emergencias.

En cumplimiento de dicha exigencia, el titular presenta un Plan de Prevención de Contingencias y Emergencias que sistematiza los riesgos derivados de las fases de construcción, operación y cierre del proyecto, así como las medidas de prevención, control y respuesta aplicables. Entre los eventos considerados se incluyen, entre otros:

- Sismos.
- Lluvias intensas e inundaciones.
- Colisión o volcamiento de camiones internos.
- Derrame de sustancias.
- Falla de equipos de la planta de tratamiento de lixiviados.
- Incendio forestal.
- Explosión causada por biogás.
- Afloramiento de lixiviados.
- Falla en el sistema de aguas servidas.
- Incendio en las instalaciones del proyecto.
- Corte del suministro eléctrico.
- Erosión hídrica y eólica.
- Falla en equipos y maquinaria.
- Fallo en el control de residuos.
- Deslizamiento de material depositado y taludes.
- Depresión generada por asentamiento de masa de residuos.
- Deterioro de cobertura de celdas.
- Generación de grietas.
- Deterioro de geosintéticos.
- Contaminación de aguas lluvias.
- Fugas de biogás.
- Inclusión de perros vagos y asilvestrados.
- Imposibilidad de acceso al frente de trabajo.
- Emisiones odoríficas inusuales.
- Afectación de unidades paleontológicas.
- Manejo de residuos en puntos de acopio temporal.
- Presencia de material no permitido.
- Proliferación de vectores.

Asimismo, para cada escenario se desarrollan medidas preventivas y acciones de respuesta antes, durante y después de la emergencia, incluyendo sistemas de señalización y advertencia, capacitación del personal y coordinación con organismos externos competentes.

Respecto de las medidas de prevención y control frente a incendios forestales, se informa que dicha contingencia se encuentra expresamente considerada en el Plan de Prevención de Contingencias y Emergencias.

Entre las acciones contempladas como medidas de prevención se consideran:

- Prohibición de fumar dentro de las áreas de operación.
- Prohibición de realizar quemas al interior del predio.
- Disponibilidad permanente de extintores en sectores estratégicos y señalizados.
- Capacitación periódica del personal en prevención y combate inicial de incendios.
- Realización de simulacros de emergencia.

- Mantención anual de cortafuegos en el perímetro del proyecto.
- Control de acceso de personas ajenas a las faenas.
- Supervisión permanente de actividades con potencial generación de focos de ignición.
- Instalación de señalización visible con números de emergencia de CONAF, Bomberos y Carabineros.
- Manejo de residuos vegetales mediante reducción de material combustible.
- Implementación de procedimientos especiales para trabajos con soldaduras, esmeriles u otras actividades generadoras de chispas.
- Coordinación previa con CONAF y Bomberos respecto de las características y ubicación del proyecto.

El personal será capacitado anualmente respecto de Prevención de incendios forestales, Uso correcto de extintores, Procedimientos de emergencia y Comunicación y activación de redes de apoyo. Las capacitaciones serán desarrolladas por personal especializado o por organismos competentes.

En el plan de emergencia en el caso de ocurrencia de un incendio forestal se contempla medidas para la detección y aviso, como la comunicación inmediata de la emergencia mediante radio, teléfono, la activación del procedimiento interno de emergencia y el contacto inmediato con Bomberos y CONAF.

Como medida de control inicial se contempla el primer ataque por personal capacitado, uso de extintores, la utilización de camión aljibe y retroexcavadora disponibles en el recinto y el uso de herramientas especializadas para control inicial del fuego.

Para la coordinación externa se considera el apoyo de CONAF y Bomberos, dejando disponible al personal calificado a disposición de los servicios de emergencia, mantener la disponibilidad de agua desde el sistema de acumulación de riles tratados para recarga de carros bomba y la mantención de accesos expeditos para equipos de emergencia.

Respecto de incendios que afecten la masa de residuos o la celda operativa, se informa que, si bien el proyecto señala que esta materia se encuentra abordada en el Capítulo 5 de la Adenda Excepcional, la actualización del Plan de Prevención de Contingencias y Emergencias incorpora expresamente eventos relacionados con incendio en instalaciones del proyecto, explosión causada por biogás y fugas de biogás. Considerando la naturaleza del relleno sanitario, el incendio de masa de residuos constituye un escenario de riesgo relevante debido a sus potenciales efectos sobre la calidad del aire y la salud de la población.

Dentro de las medidas preventivas recomendadas en el Plan se destacan la cobertura diaria de residuos, el control para evitar el ingreso de residuos no permitidos, el monitoreo permanente de temperatura y generación de gases, el control y captura de biogás, la mantención de equipos operacionales, la disponibilidad permanente de agua para control de focos incipientes y las inspecciones periódicas de la masa de residuos y áreas de disposición.

En cuanto a la respuesta ante emergencia se establece que durante la emergencia se establece la suspensión inmediata de operaciones en el sector afectado, el aislamiento del área comprometida, la aplicación de material de cobertura para sofocar focos superficiales, el uso de maquinaria para confinamiento de la zona afectada.

Después de superada la emergencia se establece la evaluación de estabilidad de la masa de residuos, la realización de la investigación de causas, la implementación de medidas correctivas, y la elaboración de informe técnico.

Respecto de la remoción en masa y pérdida de estabilidad estructural, la respuesta 3.3 de la Adenda Excepcional distingue la evaluación de susceptibilidad a procesos de remoción en masa, desarrollada en

el Anexo 3-E-2 de la Adenda Excepcional, del análisis geotécnico y de estabilidad de taludes presentado en el Anexo 3-E-1 de la misma Adenda. La evaluación de susceptibilidad comprende catorce unidades de análisis e incorpora expresamente la influencia del Área de Disposición Final y los caminos del proyecto. Los índices obtenidos para los mecanismos evaluados se mantienen bajo el umbral de alta susceptibilidad utilizado en el estudio.

Por su parte, el análisis de estabilidad del Anexo 3-E-1 de la Adenda Excepcional considera condiciones estáticas y pseudoestáticas, un coeficiente sísmico horizontal de 0,135 y una sobrecarga operacional de 12 kPa. Para el perfil crítico analizado se obtuvieron factores de seguridad de 3,84 en condición estática y 2,47 en condición pseudoestática, superiores a los criterios de aceptación de 1,50 y 1,10, respectivamente. Estos resultados sustentan la estabilidad del perfil evaluado bajo las condiciones consideradas en el estudio.

Los resultados indicados por el titular señalan que ninguna de las unidades evaluadas supera los umbrales de susceptibilidad considerados críticos. Asimismo, los análisis geotécnicos efectuados indican los valores obtenidos superan ampliamente los criterios mínimos de aceptabilidad definidos para este tipo de infraestructura.

Por otra parte, el titular señala que durante la fase de operación se realizarán evaluaciones permanentes de estabilidad de la masa de residuos, cuya frecuencia dependerá del avance operacional del relleno y de las condiciones observadas en terreno, con el objeto de garantizar condiciones seguras para la disposición final de residuos.

En relación con las precipitaciones y el manejo de escorrentías, la respuesta 9.1.3 de la Adenda Excepcional contempla la limpieza de canales y zanjas perimetrales cada quince días durante el verano y semanalmente durante el invierno, además de limpiezas previas a precipitaciones pronosticadas cuando sea necesario. Esta mantención permite conservar la capacidad de conducción de las obras de aguas lluvias y forma parte de las acciones preventivas del proyecto, cuyo cumplimiento se respalda mediante registros de limpieza.

En resumen, el titular entregó antecedentes referentes a contingencias, emergencias, incendios forestales, incendios de residuos y remoción en masa, mediante el Capítulo 5, Plan de Prevención de Contingencias y Emergencias, de la Adenda Excepcional y los antecedentes complementarios contenidos en los Anexos 3-E-1 y 3-E-2 de la Adenda Excepcional, donde se desarrollan medidas de prevención, control, monitoreo y respuesta para los distintos escenarios de riesgo identificados.

Actividad agrícola para el consumo doméstico.

Respecto de la preocupación por el impacto asociado a las labores agrícolas por la cercanía a la presencia de un relleno sanitario se hace presente que la evaluación ambiental concluyó que no se prevén impactos significativos sobre la producción agrícola local. En la respuesta 1.12.3 de la Adenda Excepcional el titular complementó la descripción de las actividades económicas, productivas y de subsistencia identificadas en los predios y sectores rurales localizados dentro del Área de Influencia. Conforme a los antecedentes levantados durante las campañas de terreno realizadas, así como la observación territorial y revisión cartográfica desarrolladas durante la evaluación ambiental del Proyecto, en el área evaluada predominan actividades rurales de carácter familiar y de pequeña escala, asociadas principalmente a uso agrícola, agropecuario y de subsistencia.

En este contexto, se identificaron huertos familiares, frutales menores, cultivos de autoconsumo, superficies de cultivo estacional, pastizales y sectores destinados a uso agropecuario menor y consumo animal, desarrollados principalmente en predios rurales dispersos de los sectores La Faja, Putagán,

Gumera y Santa Marina. Para complementar dicha caracterización, se incorpora la siguiente tabla descriptiva referencial de actividades económicas, productivas y de subsistencia identificadas en el Área de Influencia:

Tabla. Actividades económicas, productivas y subsistencia del A.I

Sector	Tipo de actividad	Cultivo/Uso identificado	Superficie aproximada observada
La Faja	Subsistencia familiar	Huertos familiares y frutales menores	Menor a 0,5 ha
La Faja	Agropecuario menor	Pastizales y consumo animal	0,5 a 2 ha
Putagán	Agrícola familiar	Cultivos estacionales y autoconsumo	0,5 a 1 ha
Putagán	Agropecuario menor	Praderas y uso animal doméstico	1 a 3 ha
Gumera	Subsistencia rural	Huertos, frutales menores y aves de corral	Menor a 0,5 ha
Gumera	Agrícola menor	Cultivo estacional de pequeña escala	0,5 a 1 ha
Santa Marina	Agropecuario familiar	Pastizales y uso pecuario menor	1 a 3 ha
Santa Marina	Subsistencia familiar	Huertos y producción menor de autoconsumo	Menor a 0,5 ha

Fuente: ELB Medio Humano

Las superficies informadas, corresponden a estimaciones obtenidas a partir de observación territorial, antecedentes levantados durante campañas de terreno y revisión cartográfica disponible y tiene por objeto ampliar la caracterización rural y productiva del componente Medio Humano previamente incorporada en el expediente

Además, el titular incorporó diversos Compromisos Ambientales Voluntarios destinados a fortalecer el desarrollo económico y productivo del territorio.

Entre ellos destaca el Plan de Fomento de la Apicultura y Apoyo a la Actividad Agrícola, cuyo objetivo es contribuir al fortalecimiento de las actividades agropecuarias presentes en el área de influencia mediante:

- Asistencia técnica especializada a productores locales.
- Capacitación periódica impartida por profesionales del área agrícola.
- Apoyo al fortalecimiento de la actividad apícola.
- Mejoramiento de infraestructura productiva existente, incluyendo apoyo a invernaderos y otras instalaciones agrícolas.
- Promoción de iniciativas asociativas y fortalecimiento de capacidades productivas locales.
- Coordinación con programas e instrumentos públicos de fomento agropecuario disponibles en las comunas del área de influencia.

Además, en materia específica de olores y su eventual relación con las actividades agrícolas, el titular comprometió las siguientes medidas y programas de seguimiento:

- Seguimiento de emisiones odorantes.
- Evaluación de funcionamiento y eficiencia del sistema de reducción de olores.
- Monitoreo de olores en aire ambiente.
- Seguimiento y gestión de reclamos por olores.

- Control operacional de la Planta de Tratamiento.
- Implementación del Plan de Apoyo a la Actividad Agrícola.
- Fumigación preventiva de viviendas en caso de ser necesaria para evitar la proliferación de vectores, particularmente moscas.

En consecuencia, la evaluación ambiental determinó que existen medidas de control, supervisión y seguimiento destinadas a prevenir posibles afectaciones al entorno agrícola, manteniéndose la conclusión de que el proyecto no generará impactos significativos sobre las actividades productivas del área de influencia.

Comercialización y exportación de productos agropecuarios

Los eventuales efectos del proyecto sobre las actividades económicas y productivas desarrolladas en el territorio, particularmente aquellas vinculadas a la agricultura, ganadería, apicultura y producción agroalimentaria regional, fueron abordadas en la evaluación ambiental del proyecto. Para ello se analizaron los potenciales efectos del proyecto sobre las actividades económicas presentes en el área de influencia, incluyendo la producción agrícola, ganadera y apícola. Los antecedentes técnicos contenidos en el EIA, sus Adendas y la Adenda Excepcional permitieron concluir que el proyecto no generará impactos significativos sobre la producción agropecuaria regional ni sobre la capacidad de comercialización de frutas, hortalizas, vinos, productos pecuarios u otros productos agrícolas provenientes del territorio.

En particular, las evaluaciones de calidad del aire, olores, recursos hídricos, aguas subterráneas, suelo y salud de la población concluyeron que, considerando las medidas de diseño, prevención, control y seguimiento comprometidas por el titular, no se prevén afectaciones ambientales capaces de comprometer la calidad de los productos agrícolas o ganaderos generados en el entorno del proyecto. Del mismo modo, durante la evaluación no se aportaron antecedentes técnicos que acreditaran posibles efectos sobre las cadenas de comercialización o sobre el cumplimiento de los estándares exigidos por los mercados nacionales e internacionales para los productos agropecuarios de la zona.

El titular incorporó diversos Compromisos Ambientales Voluntarios destinados a fortalecer el desarrollo económico y productivo del territorio.

Entre ellos destaca el Plan de Fomento de la Apicultura y Apoyo a la Actividad Agrícola, cuyo objetivo es contribuir al fortalecimiento de las actividades agropecuarias presentes en el área de influencia mediante:

- Asistencia técnica especializada a productores locales.
- Capacitación periódica impartida por profesionales del área agrícola.
- Apoyo al fortalecimiento de la actividad apícola.
- Mejoramiento de infraestructura productiva existente, incluyendo apoyo a invernaderos y otras instalaciones agrícolas.
- Promoción de iniciativas asociativas y fortalecimiento de capacidades productivas locales.
- Coordinación con programas e instrumentos públicos de fomento agropecuario disponibles en las comunas del área de influencia.

Complementariamente, el titular comprometió la implementación y mantención permanente de una plantación de lavanda, la que contribuirá tanto al fortalecimiento de la actividad apícola mediante el aporte de recursos florales para polinizadores, como a la integración paisajística del proyecto y al apoyo de las medidas de control de vectores consideradas para su operación.

Asimismo, se incorporó el CAV de apoyar soluciones de abastecimiento de agua potable para sectores rurales, incluyendo familias del sector Rosas Olea, contribuyendo al mejoramiento de las condiciones de acceso al agua para consumo humano.

Adicionalmente, la Adenda Excepcional incorporó programas de seguimiento ambiental que consideran monitoreos de aguas superficiales, aguas subterráneas, olores y otros componentes relevantes, cuyos resultados serán puestos a disposición de las autoridades competentes y de las comunidades interesadas. Estos mecanismos permitirán verificar permanentemente que la operación del proyecto no genere efectos ambientales que puedan afectar el desarrollo de las actividades productivas locales.

En materia específica de olores y su eventual relación con las actividades agrícolas, el titular comprometió las siguientes medidas y programas de seguimiento:

- Seguimiento de emisiones odorantes.
- Evaluación de funcionamiento y eficiencia del sistema de reducción de olores.
- Monitoreo de olores en aire ambiente.
- Seguimiento y gestión de reclamos por olores.
- Control operacional de la Planta de Tratamiento.
- Implementación del Plan de Apoyo a la Actividad Agrícola.
- Fumigación preventiva de viviendas en caso de ser necesaria para evitar la proliferación de vectores, particularmente moscas.

En consecuencia, la evaluación ambiental concluyó que el proyecto no generará impactos significativos sobre la producción agrícola, ganadera, apícola o vitivinícola de la zona, ni sobre la comercialización de dichos productos. No obstante, el titular incorporó una serie de compromisos ambientales voluntarios orientados a fortalecer las actividades productivas locales, mejorar las condiciones de desarrollo rural, apoyar el acceso al agua, fomentar la apicultura y agricultura local, y mantener un seguimiento ambiental permanente que permita resguardar la calidad ambiental del territorio y el desarrollo sustentable de las comunidades del área de influencia. Los compromisos descritos corresponden a control, seguimiento y apoyo productivo. En los antecedentes reseñados en esta respuesta no se identifica un compromiso de indemnización automática por cada cosecha, pago vitalicio o pensión a los habitantes.

1213. Observante: María Fernanda Zagal Jiménez

Observación:

Yo estoy en desacuerdo con esta implementacicón de esta organización ya que perjudica a las personas de los alrededores por la contaminación ambiental que se provoca, también afectaria a los agricultores.

Evaluación técnica de la observación:

La Dirección Regional del Maule del Servicio de Evaluación Ambiental considera pertinente la observación, en tanto aborda materias ambientales evaluadas durante el procedimiento. A continuación, se entrega la consideración correspondiente

Evaluación de riesgos para la salud de la población

Respecto de la salud de las personas, se indica que en relación al artículo 5° del Reglamento del SEIA, sobre si el proyecto genera o presenta riesgos para la salud de las personas, el proponente incorporó en la Evaluación del Proyecto la identificación, estimación, modelación y evaluación de las emisiones atmosféricas, gases, olores, ruido, residuos sólidos y residuos líquidos generados durante las fases de construcción, operación y cierre, considerando los receptores humanos presentes en el área de influencia, las condiciones de exposición potencial y las medidas de prevención, manejo, control operacional y contingencia comprometidas en el expediente ambiental.

Respecto de emisiones atmosféricas, el Proyecto evaluó material particulado respirable MP10 y MP2,5, así como gases asociados a combustión y operación de maquinaria, equipos y transporte, incluyendo NOx, SO2 y CO. La evaluación consideró las fuentes emisoras asociadas a movimiento de tierras, excavaciones, nivelación, compactación, circulación de vehículos, operación de maquinaria y tránsito por caminos internos y externos. Los resultados fueron analizados mediante modelación atmosférica y evaluación por receptor, considerando condiciones meteorológicas locales y receptores humanos cercanos. A partir de dichos antecedentes, se fundamentó en el estudio de especialidad, que no se identifican condiciones de exposición capaces de generar efectos adversos significativos sobre la salud de las personas.

El proyecto contempla aplicación de supresores de polvo en caminos internos, control de velocidad, mantención de vehículos y maquinaria y lavado de ruedas. El Anexo 1-H de la Adenda Excepcional precisa que se eliminó el uso de RIL tratado para humectación de caminos; su reutilización interna corresponde al lavado de ruedas.

En relación con olores, el Proyecto identificó las fuentes odorantes asociadas a la operación propia del relleno sanitario y desarrolló modelaciones de dispersión odorante, considerando escenarios representativos de funcionamiento, delimitación de isocurvas y receptores humanos presentes en el área de influencia. La evaluación consideró la descarga de residuos, operación del frente activo, manejo de residuos y generación de biogás, junto con medidas de control operacional, tales como cobertura operacional, manejo controlado de residuos, control del frente activo, control de biogás y medidas de contingencia frente a eventos operacionales específicos. Conforme a los resultados obtenidos, no se prevé una exposición de magnitud, frecuencia o duración que configure efectos adversos significativos sobre la salud de las personas.

Respecto del ruido, el expediente incorpora una línea de base de 28 receptores, modelaciones de las fuentes del recinto en seis puntos y evaluación del tránsito exterior, junto con un estudio específico de cuatro receptores asociados a GHPPI. El capítulo 7 de la Adenda Excepcional reconoce el aumento de

niveles de ruido en construcción, operación y cierre y lo califica como poco significativo. Por ello, la consideración de esta materia se refiere a los escenarios y receptores efectivamente evaluados.

En cuanto a residuos sólidos y líquidos, el Proyecto contempla sistemas de manejo, segregación, almacenamiento temporal, conducción, tratamiento y disposición, según corresponda a las categorías evaluadas en el expediente ambiental. Respecto de residuos líquidos y lixiviados, el diseño considera impermeabilización basal, captación, conducción, almacenamiento, tratamiento, monitoreo, control operacional y contingencias destinadas a evitar contacto o exposición directa de la población y prevenir afectaciones al entorno.

En consecuencia, la preocupación por la salud fue considerada mediante la identificación de fuentes de emisión, receptores, modelaciones, diseño sanitario y sistemas de manejo y seguimiento del proyecto. La SEREMI de Salud de la Región del Maule, mediante Ordinario N° 879, de 16 de octubre de 2026, se pronunció conforme sobre la Adenda Excepcional. Los antecedentes y controles descritos constituyen el fundamento de la respuesta, en los términos del artículo 5 del Reglamento del SEIA.

Evaluación de efectos sobre los recursos naturales renovables

Respecto de la eventual generación de efectos adversos significativos sobre los recursos naturales renovables, en los términos del artículo 11 letra b) de la Ley N°19.300 y del artículo 6 del D.S. N°40/2012 del Ministerio del Medio Ambiente, el Proyecto evaluó los potenciales impactos sobre los componentes flora, vegetación, fauna terrestre, suelo, recursos hídricos, aire y ecosistemas asociados, considerando las fases de construcción, operación y cierre.

Con relación al área de influencia y los ecosistemas terrestres y en respuesta a las observaciones formuladas sobre la delimitación del área de influencia, el titular complementó su fundamentación incorporando el análisis de los principales mecanismos de impacto sobre los ecosistemas, incluyendo la pérdida y alteración de hábitat, la fragmentación y conectividad biológica, el funcionamiento ecosistémico, la perturbación y desplazamiento de fauna, los efectos por ruido, iluminación y tránsito de maquinaria, la afectación potencial de especies de baja movilidad, y los servicios ecosistémicos y uso recreativo del territorio.

La delimitación del área de influencia se definió considerando las obras y acciones del Proyecto, las unidades vegetacionales presentes, los hábitats identificados para fauna terrestre y la distribución espacial de las especies registradas durante las campañas de terreno realizadas en primavera, verano, otoño e invierno.

Por lo que el titular muestra que la intervención directa se concentra en superficies acotadas del predio, mientras que el entorno mantiene extensas áreas con continuidad de hábitat y cobertura vegetal que permiten el desplazamiento y utilización del territorio por parte de la fauna presente.

Pasando al detalle de Flora y vegetación, respecto de la vegetación, se determinó que las formaciones presentes corresponden principalmente a comunidades esclerófilas con distintos grados de intervención humana producto de actividades agropecuarias, extracción de leña y pastoreo.

La corta y reposición de vegetación se describen en los antecedentes del PAS 148 (Anexo 4-H de la Adenda Excepcional). La reforestación sectorial se distingue de las medidas de mitigación, reparación y compensación de impactos significativos establecidas en el capítulo 8 de la Adenda Excepcional.

Por lo que el titular señala que la composición y estructura general de la vegetación presente en el área de influencia no experimentará una alteración significativa que comprometa su permanencia a largo plazo.

En fauna, el capítulo 7 de la Adenda Excepcional identifica la pérdida de hábitat COFT-1 durante construcción y OFT-1 durante operación, ambas calificadas como significativas. El capítulo 8 de la Adenda Excepcional presenta las medidas de mitigación MMF-1, rehabilitación de 0,85 ha, y MMF-2, construcción de refugios para fauna nativa.

Durante las campañas de caracterización fueron registrados mamíferos, aves, reptiles y anfibios, incluyendo especies endémicas y especies clasificadas como "Casi Amenazadas". No obstante, no se registraron especies clasificadas en categorías "En Peligro Crítico", "En Peligro" o "Vulnerable" dentro del área de intervención directa.

Considerando las exigencias formuladas durante la evaluación ambiental, el titular complementó las medidas de protección y seguimiento mediante un Programa de Protección y Monitoreo de Fauna que incorpora compromisos verificables, indicadores de seguimiento, metodologías de monitoreo, frecuencia de ejecución y medidas correctivas.

Entre las medidas comprometidas destacan:

- Monitoreo mediante transectos, búsqueda activa, estaciones de observación y cámaras trampa.
- Registro georreferenciado de ejemplares, refugios, madrigueras, huellas y otros indicios.
- Control de velocidad de vehículos al interior del proyecto.
- Capacitación ambiental obligatoria para trabajadores.
- Prohibición de caza, captura, alimentación o perturbación de fauna silvestre.
- Control de iluminación nocturna en sectores sensibles.
- Protección de especies de baja movilidad mediante medidas de rescate y relocalización cuando corresponda.

Asimismo, se establecieron criterios de activación de medidas correctivas frente a eventos tales como atropellos, afectación directa de ejemplares, alteración de refugios o incumplimiento de medidas operacionales.

Respecto del recurso suelo, se mostró que predominan unidades de capacidad de uso IV y VII, correspondientes a terrenos con limitaciones para el desarrollo de actividades agrícolas intensivas.

Los análisis efectuados muestran bajos niveles de erosión potencial y descartan procesos erosivos significativos asociados a la ejecución del Proyecto.

Las interacciones hídricas consideradas comprenden el atravieso de la Quebrada Sin Nombre 1 por el camino, la intervención de la Quebrada Sin Nombre 2 por el dique y las descargas de aguas lluvias y RIL tratado al canal Derrame Cruchaga. Estas obras están descritas separadamente en los anexos 4-I-1 a 4-I-4 de la Adenda Excepcional.

Respecto de emisiones atmosféricas, olores y perturbaciones operacionales, la evaluación consideró los efectos del ruido, tránsito de maquinaria, iluminación nocturna y otras actividades propias de la construcción y operación.

Los antecedentes de modelación concluyen que los efectos se mantienen acotados al entorno próximo del proyecto y que no se producirían alteraciones relevantes respecto de las condiciones de línea de base consideradas en la evaluación.

Adicionalmente, se incorporan medidas operacionales destinadas a reducir potenciales perturbaciones sobre la fauna y los ecosistemas circundantes, incluyendo gestión de residuos, control de iluminación y restricciones operacionales en sectores sensibles.

De acuerdo con los antecedentes técnicos presentados, el Proyecto incorpora medidas de prevención, mitigación, seguimiento y control para los componentes flora, vegetación, fauna, suelo, recursos hídricos y aire.

La evaluación reconoce la existencia de una pérdida de hábitat asociada a las superficies de intervención del Proyecto, incluyendo las áreas destinadas a infraestructura y la Zona de Acopio de Material de Excavación. Asimismo, se identifican efectos de perturbación, modificación y pérdida de hábitat para fauna terrestre que fueron considerados en la evaluación ambiental.

La existencia de efectos adversos significativos sobre el componente fauna constituye una de las circunstancias que fundamentan el ingreso del Proyecto mediante un Estudio de Impacto Ambiental (EIA), en conformidad con el artículo 11 letra b) de la Ley N°19.300 y el artículo 6 del D.S. N°40/2012.

El titular presenta que, mediante la implementación de las medidas de protección, rescate, relocalización, monitoreo y seguimiento comprometidas, los efectos identificados sobre los recursos naturales renovables pueden ser adecuadamente gestionados durante las fases de construcción, operación y cierre del Proyecto.

Actividad agrícola para el consumo doméstico.

Respecto de la preocupación por el impacto asociado a las labores agrícolas por la cercanía a la presencia de un relleno sanitario se hace presente que la evaluación ambiental concluyó que no se prevén impactos significativos sobre la producción agrícola local. En la respuesta 1.12.3 de la Adenda Excepcional el titular complementó la descripción de las actividades económicas, productivas y de subsistencia identificadas en los predios y sectores rurales localizados dentro del Área de Influencia. Conforme a los antecedentes levantados durante las campañas de terreno realizadas, así como la observación territorial y revisión cartográfica desarrolladas durante la evaluación ambiental del Proyecto, en el área evaluada predominan actividades rurales de carácter familiar y de pequeña escala, asociadas principalmente a uso agrícola, agropecuario y de subsistencia.

En este contexto, se identificaron huertos familiares, frutales menores, cultivos de autoconsumo, superficies de cultivo estacional, pastizales y sectores destinados a uso agropecuario menor y consumo animal, desarrollados principalmente en predios rurales dispersos de los sectores La Faja, Putagán, Gumera y Santa Marina. Para complementar dicha caracterización, se incorpora la siguiente tabla descriptiva referencial de actividades económicas, productivas y de subsistencia identificadas en el Área de Influencia:

Tabla. Actividades económicas, productivas y subsistencia del A.I

Sector	Tipo de actividad	Cultivo/Uso identificado	Superficie aproximada observada
La Faja	Subsistencia familiar	Huertos familiares y frutales menores	Menor a 0,5 ha
La Faja	Agropecuario menor	Pastizales y consumo animal	0,5 a 2 ha
Putagán	Agrícola familiar	Cultivos estacionales y autoconsumo	0,5 a 1 ha

Sector	Tipo de actividad	Cultivo/Uso identificado	Superficie aproximada observada
Putagán	Agropecuario menor	Praderas y uso animal doméstico	1 a 3 ha
Gumera	Subsistencia rural	Huertos, frutales menores y aves de corral	Menor a 0,5 ha
Gumera	Agrícola menor	Cultivo estacional de pequeña escala	0,5 a 1 ha
Santa Marina	Agropecuario familiar	Pastizales y uso pecuario menor	1 a 3 ha
Santa Marina	Subsistencia familiar	Huertos y producción menor de autoconsumo	Menor a 0,5 ha

Fuente: ELB Medio Humano

Las superficies informadas, corresponden a estimaciones obtenidas a partir de observación territorial, antecedentes levantados durante campañas de terreno y revisión cartográfica disponible y tiene por objeto ampliar la caracterización rural y productiva del componente Medio Humano previamente incorporada en el expediente

Además, el titular incorporó diversos Compromisos Ambientales Voluntarios destinados a fortalecer el desarrollo económico y productivo del territorio.

Entre ellos destaca el Plan de Fomento de la Apicultura y Apoyo a la Actividad Agrícola, cuyo objetivo es contribuir al fortalecimiento de las actividades agropecuarias presentes en el área de influencia mediante:

- Asistencia técnica especializada a productores locales.
- Capacitación periódica impartida por profesionales del área agrícola.
- Apoyo al fortalecimiento de la actividad apícola.
- Mejoramiento de infraestructura productiva existente, incluyendo apoyo a invernaderos y otras instalaciones agrícolas.
- Promoción de iniciativas asociativas y fortalecimiento de capacidades productivas locales.
- Coordinación con programas e instrumentos públicos de fomento agropecuario disponibles en las comunas del área de influencia.

Además, en materia específica de olores y su eventual relación con las actividades agrícolas, el titular comprometió las siguientes medidas y programas de seguimiento:

- Seguimiento de emisiones odorantes.
- Evaluación de funcionamiento y eficiencia del sistema de reducción de olores.
- Monitoreo de olores en aire ambiente.
- Seguimiento y gestión de reclamos por olores.
- Control operacional de la Planta de Tratamiento.
- Implementación del Plan de Apoyo a la Actividad Agrícola.
- Fumigación preventiva de viviendas en caso de ser necesaria para evitar la proliferación de vectores, particularmente moscas.

En consecuencia, la evaluación ambiental determinó que existen medidas de control, supervisión y seguimiento destinadas a prevenir posibles afectaciones al entorno agrícola, manteniéndose la conclusión de que el proyecto no generará impactos significativos sobre las actividades productivas del área de influencia.

1214. Observante: Mariela Luisa del Carmen Canales Cerda

Observación:

Yerbas Buenas es una comuna que se identifica por ser una zona agricola, por lo que al tener un relleno sanitario podría generar una contaminación de suelo y de aguas poniendo en riesgo la producción y cocecha de vegetales y frutas ya que al producir estos alimentos en una comuna donde existe un relleno sanitario el valor de estosproductos se podría desprestigiar locual afectaria a muchos agricultores de nuestra zona

Evaluación técnica de la observación:

La Dirección Regional del Maule del Servicio de Evaluación Ambiental considera pertinente la observación, en tanto aborda materias ambientales evaluadas durante el procedimiento. A continuación, se entrega la consideración correspondiente

Calidad del agua y protección de quebradas

Respecto a la preocupación por la afectación a aguas y en particular por las quebradas, se indica que de acuerdo con los antecedentes presentados, la construcción de la obra de atravieso considera medidas preventivas orientadas a resguardar la calidad de las aguas, entre ellas la ejecución preferente de las obras en seco, la prohibición de almacenamiento de materiales en el cauce o sus riberas, la revisión permanente del estado mecánico de la maquinaria, el registro fotográfico diario de las condiciones del escurrimiento y la implementación de medidas correctivas ante eventuales incrementos de turbidez u otras alteraciones atribuibles a las faenas.

Asimismo, se contempla un programa de monitoreo aguas arriba y aguas abajo de la intervención, basado en parámetros de la NCh 1333, incluyendo un monitoreo previo para establecer la condición basal de calidad de aguas.

Adicionalmente, el proyecto incorpora medidas de diseño destinadas a prevenir afectaciones sobre aguas superficiales y subterráneas derivadas de la operación del relleno sanitario. Entre estas se consideran sistemas de impermeabilización basal, captación y conducción de lixiviados, planta de tratamiento de lixiviados, monitoreo de aguas subterráneas conforme al D.S. N°189/2005 y planes de contingencia para eventuales fallas de los sistemas de manejo.

El efluente de la PTL contempla reutilización en la plataforma de lavado de ruedas y descarga al canal Derrame Cruchaga. El Anexo 1-H de la Adenda Excepcional estima una descarga promedio de 8,01 m^3/día y máxima de 15,42 m^3/día, e incorpora calidad de tratamiento, balance y manejo de las piscinas. El Anexo 4-I-4 de la Adenda Excepcional describe la obra de descarga de RIL tratado.

En consideración a lo anterior, y atendiendo a que la alteración del cauce corresponde a una intervención puntual que incorpora medidas de control, seguimiento y monitoreo específicas para resguardar la calidad del recurso hídrico, no se advierten antecedentes que permitan sostener la generación de efectos adversos significativos sobre la calidad de las aguas superficiales en relación con su condición de línea de base. Asimismo, las medidas de diseño y operación propuestas permiten prevenir potenciales aportes de contaminantes derivados de lixiviados, aguas servidas y otros residuos líquidos asociados al proyecto.

Por tanto, se estima que la magnitud y duración de los efectos sobre la calidad de las aguas no alcanzan la significancia requerida para configurar la circunstancia contemplada en el artículo 11 letra b) de la Ley N°19.300, en relación con el literal c) del artículo 6 del D.S. N°40/2012.

En consecuencia, sobre la base de los antecedentes aportados por el Titular, es posible concluir que el proyecto no generaría efectos adversos significativos sobre la calidad de las aguas superficiales ni subterráneas, descartándose la configuración del criterio establecido en el artículo 6 letra c) del Reglamento del SEIA para este componente.

Calidad de aguas subterráneas

Respecto de la calidad de aguas subterráneas, el proponente presentó durante el proceso de evaluación antecedentes técnicos que respaldan que se han considerado las medidas necesarias para evitar la afectación de la calidad de las aguas subterráneas.

El ADF se emplaza en una unidad volcánica de baja permeabilidad del cerro Quilipín; las captaciones cercanas se vinculan a la unidad acuífera Putagán Norte. El Anexo 3-U de la Adenda Excepcional evalúa la posible circulación por el macizo fracturado e incorpora escenarios accidentales de infiltración.

Asimismo, los suelos predominantes corresponden a materiales arcillosos de baja permeabilidad, lo que reduce significativamente el potencial de infiltración y percolación de contaminantes hacia el subsuelo.

El ADF contempla impermeabilización basal y de taludes y un sistema de captación y conducción de lixiviados hacia la PTL, según el diseño sanitario presentado para el relleno y el PAS 141 (Anexo 4-E de la Adenda Complementaria). Estos elementos se integran con el estudio hidrogeológico y el seguimiento del agua subterránea.

Presenta las formas de Manejo de lixiviados, sobre el recubrimiento basal se instalará un sistema de captación y conducción de lixiviados hacia una planta de tratamiento. Este sistema evita el escurrimiento libre de lixiviados sobre la superficie del relleno o los terrenos aledaños, descartándose la contaminación del suelo y de los cuerpos de agua cercanos.

Realiza una Evaluación hidrogeológica y análisis de las condiciones del área, el proyecto reconoce que el cerro Quilipín presenta procesos de meteorización y fracturamiento que podrían generar porosidad secundaria y favorecer localmente la circulación de aguas subterráneas. Considerando esta condición, el EIA incorporó una modelación hidrogeológica conservadora que representa el macizo rocoso como un medio fracturado.

El Anexo 3-U de la Adenda Excepcional analiza infiltración mediante HELP V4 y transporte mediante MODFLOW-NWT y MT3D-USGS, con un horizonte de 51 años que incluye operación, cierre y postcierre. Considera defectos y perforaciones en las capas de impermeabilización y utiliza compuestos nitrogenados y cloruros para representar el transporte bajo los escenarios evaluados.

Los compuestos nitrogenados modelados no alcanzan las diez captaciones identificadas. Para cloruros, representados como trazador conservativo, la pluma podría aproximarse al pozo N.° 3 al final del horizonte de 51 años, con concentraciones modeladas de 0 a 5 mg/L. El estudio concluye un riesgo sanitario aceptable bajo las condiciones evaluadas.

Propone medidas de control y monitoreo, una vez iniciada la fase de operación, se realizará monitoreo de aguas subterráneas tanto en los pozos exigidos por el D.S. N°189/05 del MINSAL como en aquellos comprometidos por el proyecto.

Adicionalmente, como Compromiso Ambiental Voluntario, el titular implementará una red de monitoreo compuesta por 10 puntos de control, superando las exigencias mínimas de la normativa vigente. Los resultados obtenidos serán informados periódicamente a los sistemas de Agua Potable Rural (APR) de Putagán y Coironal.

En consecuencia, la preocupación por afectación de aguas subterráneas fue abordada mediante caracterización de captaciones, modelación de infiltración y transporte, impermeabilización, manejo de lixiviados y monitoreo. Estos antecedentes sustentan la conclusión del Anexo 3-U de la Adenda Excepcional sobre riesgo sanitario aceptable en las condiciones y horizonte evaluados y permiten responder respecto de las captaciones identificadas.

Evaluación de efectos sobre los recursos naturales renovables

Respecto de la eventual generación de efectos adversos significativos sobre los recursos naturales renovables, en los términos del artículo 11 letra b) de la Ley N°19.300 y del artículo 6 del D.S. N°40/2012 del Ministerio del Medio Ambiente, el Proyecto evaluó los potenciales impactos sobre los componentes flora, vegetación, fauna terrestre, suelo, recursos hídricos, aire y ecosistemas asociados, considerando las fases de construcción, operación y cierre.

Con relación al área de influencia y los ecosistemas terrestres y en respuesta a las observaciones formuladas sobre la delimitación del área de influencia, el titular complementó su fundamentación incorporando el análisis de los principales mecanismos de impacto sobre los ecosistemas, incluyendo la pérdida y alteración de hábitat, la fragmentación y conectividad biológica, el funcionamiento ecosistémico, la perturbación y desplazamiento de fauna, los efectos por ruido, iluminación y tránsito de maquinaria, la afectación potencial de especies de baja movilidad, y los servicios ecosistémicos y uso recreativo del territorio.

La delimitación del área de influencia se definió considerando las obras y acciones del Proyecto, las unidades vegetacionales presentes, los hábitats identificados para fauna terrestre y la distribución espacial de las especies registradas durante las campañas de terreno realizadas en primavera, verano, otoño e invierno.

Por lo que el titular muestra que la intervención directa se concentra en superficies acotadas del predio, mientras que el entorno mantiene extensas áreas con continuidad de hábitat y cobertura vegetal que permiten el desplazamiento y utilización del territorio por parte de la fauna presente.

Pasando al detalle de Flora y vegetación, respecto de la vegetación, se determinó que las formaciones presentes corresponden principalmente a comunidades esclerófilas con distintos grados de intervención humana producto de actividades agropecuarias, extracción de leña y pastoreo.

La corta y reposición de vegetación se describen en los antecedentes del PAS 148 (Anexo 4-H de la Adenda Excepcional). La reforestación sectorial se distingue de las medidas de mitigación, reparación y compensación de impactos significativos establecidas en el capítulo 8 de la Adenda Excepcional.

Por lo que el titular señala que la composición y estructura general de la vegetación presente en el área de influencia no experimentará una alteración significativa que comprometa su permanencia a largo plazo.

En fauna, el capítulo 7 de la Adenda Excepcional identifica la pérdida de hábitat COFT-1 durante construcción y OFT-1 durante operación, ambas calificadas como significativas. El capítulo 8 de la Adenda Excepcional presenta las medidas de mitigación MMF-1, rehabilitación de 0,85 ha, y MMF-2, construcción de refugios para fauna nativa.

Durante las campañas de caracterización fueron registrados mamíferos, aves, reptiles y anfibios, incluyendo especies endémicas y especies clasificadas como "Casi Amenazadas". No obstante, no se

registraron especies clasificadas en categorías "En Peligro Crítico", "En Peligro" o "Vulnerable" dentro del área de intervención directa.

Considerando las exigencias formuladas durante la evaluación ambiental, el titular complementó las medidas de protección y seguimiento mediante un Programa de Protección y Monitoreo de Fauna que incorpora compromisos verificables, indicadores de seguimiento, metodologías de monitoreo, frecuencia de ejecución y medidas correctivas.

Entre las medidas comprometidas destacan:

- Monitoreo mediante transectos, búsqueda activa, estaciones de observación y cámaras trampa.
- Registro georreferenciado de ejemplares, refugios, madrigueras, huellas y otros indicios.
- Control de velocidad de vehículos al interior del proyecto.
- Capacitación ambiental obligatoria para trabajadores.
- Prohibición de caza, captura, alimentación o perturbación de fauna silvestre.
- Control de iluminación nocturna en sectores sensibles.
- Protección de especies de baja movilidad mediante medidas de rescate y relocalización cuando corresponda.

Asimismo, se establecieron criterios de activación de medidas correctivas frente a eventos tales como atropellos, afectación directa de ejemplares, alteración de refugios o incumplimiento de medidas operacionales.

Respecto del recurso suelo, se mostró que predominan unidades de capacidad de uso IV y VII, correspondientes a terrenos con limitaciones para el desarrollo de actividades agrícolas intensivas.

Los análisis efectuados muestran bajos niveles de erosión potencial y descartan procesos erosivos significativos asociados a la ejecución del Proyecto.

Las interacciones hídricas consideradas comprenden el atravieso de la Quebrada Sin Nombre 1 por el camino, la intervención de la Quebrada Sin Nombre 2 por el dique y las descargas de aguas lluvias y RIL tratado al canal Derrame Cruchaga. Estas obras están descritas separadamente en los anexos 4-I-1 a 4-I-4 de la Adenda Excepcional.

Respecto de emisiones atmosféricas, olores y perturbaciones operacionales, la evaluación consideró los efectos del ruido, tránsito de maquinaria, iluminación nocturna y otras actividades propias de la construcción y operación.

Los antecedentes de modelación concluyen que los efectos se mantienen acotados al entorno próximo del proyecto y que no se producirían alteraciones relevantes respecto de las condiciones de línea de base consideradas en la evaluación.

Adicionalmente, se incorporan medidas operacionales destinadas a reducir potenciales perturbaciones sobre la fauna y los ecosistemas circundantes, incluyendo gestión de residuos, control de iluminación y restricciones operacionales en sectores sensibles.

De acuerdo con los antecedentes técnicos presentados, el Proyecto incorpora medidas de prevención, mitigación, seguimiento y control para los componentes flora, vegetación, fauna, suelo, recursos hídricos y aire.

La evaluación reconoce la existencia de una pérdida de hábitat asociada a las superficies de intervención del Proyecto, incluyendo las áreas destinadas a infraestructura y la Zona de Acopio de Material de

Excavación. Asimismo, se identifican efectos de perturbación, modificación y pérdida de hábitat para fauna terrestre que fueron considerados en la evaluación ambiental.

La existencia de efectos adversos significativos sobre el componente fauna constituye una de las circunstancias que fundamentan el ingreso del Proyecto mediante un Estudio de Impacto Ambiental (EIA), en conformidad con el artículo 11 letra b) de la Ley N°19.300 y el artículo 6 del D.S. N°40/2012.

El titular presenta que, mediante la implementación de las medidas de protección, rescate, relocalización, monitoreo y seguimiento comprometidas, los efectos identificados sobre los recursos naturales renovables pueden ser adecuadamente gestionados durante las fases de construcción, operación y cierre del Proyecto.

Capacidad de uso del suelo, erosión y medidas de protección

Respecto de la afectación potencial sobre el recurso suelo, el titular presentó durante la evaluación ambiental antecedentes que muestran la posibilidad de degradación del suelo asociada a la construcción y operación del proyecto, particularmente por la disposición de residuos y la eventual generación de contaminantes.

Al respecto, la evaluación de los impactos señaló que el proyecto no producirá degradación significativa de los suelos aledaños, debido a que corresponde a un relleno sanitario diseñado y operado bajo los estándares establecidos en el D.S. N.° 189/2005, diferenciándose de los antiguos basurales y vertederos utilizados históricamente.

La principal preocupación asociada a la degradación del suelo corresponde al potencial contacto de lixiviados con el terreno natural. Sin embargo, el diseño contempla sistemas de protección destinados precisamente a impedir dicha situación.

El diseño del Relleno Sanitario presenta un Sistema de protección del suelo, el Área de Disposición Final (ADF) considera un sistema de impermeabilización basal, un sistema de captación de lixiviados, un sistema de conducción de lixiviados hacia la Planta de Tratamiento de Lixiviados y medidas de control permanente de infiltraciones.

Estos sistemas cumplen con los artículos 20, 21 y 22 del D.S. N.° 189/2005 y tienen como objetivo impedir la infiltración de líquidos hacia el subsuelo, evitando la contaminación del suelo y de las aguas subterráneas. En consecuencia, se descarta la generación de impactos significativos por contaminación química de suelos derivados de la disposición final de residuos.

Respecto a la evaluación de la calidad y capacidad de uso del suelo, la caracterización ambiental determinó que los suelos presentes en el área de emplazamiento poseen un estado de conservación intermedio y un potencial agrícola limitado. Si bien algunos sectores podrían ser utilizados para actividades agrícolas, presentan restricciones naturales relacionadas con la profundidad efectiva del suelo, las pendientes, la pedregosidad, los procesos erosivos preexistentes y la intervención humana histórica.

Además, dichas condiciones no se presentan uniformemente dentro del predio, por estas razones se concluyó que el recurso suelo presenta una calidad ambiental basal media, que existe intervención previa relevante, con un potencial agrícola es relativamente bajo y que los impactos generados por el proyecto se restringen principalmente a las superficies directamente intervenidas por las obras.

Por lo anterior, la evaluación descarta impactos significativos sobre la pérdida de suelo o sobre su capacidad productiva fuera de las áreas de intervención directa.

En cuanto a la erosión del suelo, durante la evaluación se identificaron sectores con susceptibilidad de activación de procesos erosivos. Posteriormente, a solicitud de los organismos evaluadores, se elaboró la Línea Base de Erosión Actual del Suelo, incorporada como Anexo 3-X de la Adenda Excepcional, mediante la cual se caracterizó detalladamente el estado erosivo existente en el área de estudio.

Dicha línea base permitió identificar sectores con diferentes niveles de erosión, además de determinar áreas prioritarias de protección, permitir focalizar las medidas de control y establecer el programa de monitoreo.

A partir de la Línea Base de Erosión Actual se elaboró un Plan de Protección y Monitoreo aplicable durante toda la vida útil del proyecto. El plan incorpora medidas concretas, verificables y georreferenciadas, incluyendo la localización de las áreas de intervención, las superficies específicas de aplicación, el tipo de obra de conservación y el seguimiento durante construcción, operación y cierre.

A continuación, se describen las medidas de protección del suelo.

Revegetación de sectores erosionados, con el objetivo de incrementar cobertura vegetal y disminuir procesos erosivos. Se implementará revegetación en áreas previamente identificadas como prioritarias. La medida contempla la plantación y/o siembra de especies nativas, la recuperación progresiva de cobertura vegetal y la protección de individuos plantados.

Entre las especies consideradas destacan Litre (*Lithraea caustica*), Espino (*Vachellia caven*), Boldo (*Peumus boldus*), Huingán (*Schinus polygamus*), Romerillo (*Baccharis linearis*) y Trébol blanco (*Trifolium repens*).

La densidad de plantación variará entre 204 y 400 plantas por hectárea. Además, se contempla la preparación de terreno, construir casillas de plantación, instalara protección contra lagomorfos (conejos y liebres, principalmente) e instalar señalización de áreas restauradas.

Construcción de bancales de piedra. Tienen como objetivo reducir la erosión hídrica y favorecer la regeneración natural. Se construirán estructuras tipo media luna sobre curvas de nivel. Sus características son una longitud entre 3 y 8 metros, construcción con piedras del sector, funcionan como retención de escorrentía y acumulación de sedimentos.

Construcción de diques de polines. Tiene como función reducir la velocidad de escurrimiento y estabilizar cárcavas erosionadas. Se instalarán en cárcavas con erosión activa, sus características son de un ancho entre 3 y 5 metros, altura entre 0,5 y 1,5 metros, son estructuras ancladas con polines, alambre y clavos.

Instalación de fajinas, su objetivo es disminuir erosión superficial y favorecer la acumulación de suelo fértil. Se construirán sobre curvas de nivel, con una longitud entre 2 y 5 metros, confeccionadas con polines tratados y un diseño orientado a capturar sedimentos.

El Rescate y reutilización de suelo orgánico, tiene por objetivo recuperar la capa arable y favorecer los procesos de revegetación y restauración ecológica. Previo al inicio de las obras se rescatará la capa superficial del suelo, esto es de una profundidad aproximada: 30 cm, en total el volumen estimado: 97,2 m^3. Se obtendrá de la extracción desde áreas destinadas a oficinas y valorización de residuos y su reutilización será en sectores degradados.

Respecto del monitoreo del recurso suelo, el plan establece seguimiento durante toda la vida útil del proyecto, orientado a verificar la estabilidad de las áreas erosionadas, el funcionamiento de las obras de conservación, el éxito de la revegetación, la recuperación de cobertura vegetal, el control de cárcavas, la conservación del suelo orgánico recuperado y verificar la ausencia de nuevos procesos erosivos

relevantes. Los resultados del monitoreo permitirán ajustar y reforzar las medidas de protección cuando sea necesario.

Finalmente, los principales impactos sobre el componente suelo corresponden a la intervención directa de superficies destinadas a obras permanentes y temporales, así como a procesos erosivos localizados preexistentes o inducidos por las actividades constructivas.

De lo anteriormente expuesto el proyecto incorpora sistemas de impermeabilización y captación de lixiviados que evitan la contaminación del suelo. Los impactos se restringen principalmente al área de intervención directa. El área presenta un potencial agrícola limitado y una condición basal ya intervenida. Se elaboró una Línea Base de Erosión Actual que permitió identificar áreas sensibles. Se implementará un Plan de Protección y Monitoreo durante toda la vida útil del proyecto. Se contemplan medidas de restauración, revegetación, estabilización de cárcavas y rescate de suelo orgánico.

El titular presenta antecedentes de que el proyecto no generará una pérdida significativa de suelo ni una degradación relevante de su capacidad para sustentar biodiversidad o usos productivos, manteniéndose controlados los riesgos de erosión y contaminación mediante las medidas de diseño, protección y seguimiento comprometidas.

Actividad agrícola para el consumo doméstico.

Respecto de la preocupación por el impacto asociado a las labores agrícolas por la cercanía a la presencia de un relleno sanitario se hace presente que la evaluación ambiental concluyó que no se prevén impactos significativos sobre la producción agrícola local. En la respuesta 1.12.3 de la Adenda Excepcional el titular complementó la descripción de las actividades económicas, productivas y de subsistencia identificadas en los predios y sectores rurales localizados dentro del Área de Influencia. Conforme a los antecedentes levantados durante las campañas de terreno realizadas, así como la observación territorial y revisión cartográfica desarrolladas durante la evaluación ambiental del Proyecto, en el área evaluada predominan actividades rurales de carácter familiar y de pequeña escala, asociadas principalmente a uso agrícola, agropecuario y de subsistencia.

En este contexto, se identificaron huertos familiares, frutales menores, cultivos de autoconsumo, superficies de cultivo estacional, pastizales y sectores destinados a uso agropecuario menor y consumo animal, desarrollados principalmente en predios rurales dispersos de los sectores La Faja, Putagán, Gumera y Santa Marina. Para complementar dicha caracterización, se incorpora la siguiente tabla descriptiva referencial de actividades económicas, productivas y de subsistencia identificadas en el Área de Influencia:

Tabla. Actividades económicas, productivas y subsistencia del A.I

Sector	Tipo de actividad	Cultivo/Uso identificado	Superficie aproximada observada
La Faja	Subsistencia familiar	Huertos familiares y frutales menores	Menor a 0,5 ha
La Faja	Agropecuario menor	Pastizales y consumo animal	0,5 a 2 ha
Putagán	Agrícola familiar	Cultivos estacionales y autoconsumo	0,5 a 1 ha
Putagán	Agropecuario menor	Praderas y uso animal doméstico	1 a 3 ha

Sector	Tipo de actividad	Cultivo/Uso identificado	Superficie aproximada observada
Gumera	Subsistencia rural	Huertos, frutales menores y aves de corral	Menor a 0,5 ha
Gumera	Agrícola menor	Cultivo estacional de pequeña escala	0,5 a 1 ha
Santa Marina	Agropecuario familiar	Pastizales y uso pecuario menor	1 a 3 ha
Santa Marina	Subsistencia familiar	Huertos y producción menor de autoconsumo	Menor a 0,5 ha

Fuente: ELB Medio Humano

Las superficies informadas, corresponden a estimaciones obtenidas a partir de observación territorial, antecedentes levantados durante campañas de terreno y revisión cartográfica disponible y tiene por objeto ampliar la caracterización rural y productiva del componente Medio Humano previamente incorporada en el expediente

Además, el titular incorporó diversos Compromisos Ambientales Voluntarios destinados a fortalecer el desarrollo económico y productivo del territorio.

Entre ellos destaca el Plan de Fomento de la Apicultura y Apoyo a la Actividad Agrícola, cuyo objetivo es contribuir al fortalecimiento de las actividades agropecuarias presentes en el área de influencia mediante:

- Asistencia técnica especializada a productores locales.
- Capacitación periódica impartida por profesionales del área agrícola.
- Apoyo al fortalecimiento de la actividad apícola.
- Mejoramiento de infraestructura productiva existente, incluyendo apoyo a invernaderos y otras instalaciones agrícolas.
- Promoción de iniciativas asociativas y fortalecimiento de capacidades productivas locales.
- Coordinación con programas e instrumentos públicos de fomento agropecuario disponibles en las comunas del área de influencia.

Además, en materia específica de olores y su eventual relación con las actividades agrícolas, el titular comprometió las siguientes medidas y programas de seguimiento:

- Seguimiento de emisiones odorantes.
- Evaluación de funcionamiento y eficiencia del sistema de reducción de olores.
- Monitoreo de olores en aire ambiente.
- Seguimiento y gestión de reclamos por olores.
- Control operacional de la Planta de Tratamiento.
- Implementación del Plan de Apoyo a la Actividad Agrícola.
- Fumigación preventiva de viviendas en caso de ser necesaria para evitar la proliferación de vectores, particularmente moscas.

En consecuencia, la evaluación ambiental determinó que existen medidas de control, supervisión y seguimiento destinadas a prevenir posibles afectaciones al entorno agrícola, manteniéndose la conclusión de que el proyecto no generará impactos significativos sobre las actividades productivas del área de influencia.

Comercialización y exportación de productos agropecuarios

Los eventuales efectos del proyecto sobre las actividades económicas y productivas desarrolladas en el territorio, particularmente aquellas vinculadas a la agricultura, ganadería, apicultura y producción agroalimentaria regional, fueron abordadas en la evaluación ambiental del proyecto. Para ello se analizaron los potenciales efectos del proyecto sobre las actividades económicas presentes en el área de influencia, incluyendo la producción agrícola, ganadera y apícola. Los antecedentes técnicos contenidos en el EIA, sus Adendas y la Adenda Excepcional permitieron concluir que el proyecto no generará impactos significativos sobre la producción agropecuaria regional ni sobre la capacidad de comercialización de frutas, hortalizas, vinos, productos pecuarios u otros productos agrícolas provenientes del territorio.

En particular, las evaluaciones de calidad del aire, olores, recursos hídricos, aguas subterráneas, suelo y salud de la población concluyeron que, considerando las medidas de diseño, prevención, control y seguimiento comprometidas por el titular, no se prevén afectaciones ambientales capaces de comprometer la calidad de los productos agrícolas o ganaderos generados en el entorno del proyecto. Del mismo modo, durante la evaluación no se aportaron antecedentes técnicos que acreditaran posibles efectos sobre las cadenas de comercialización o sobre el cumplimiento de los estándares exigidos por los mercados nacionales e internacionales para los productos agropecuarios de la zona.

El titular incorporó diversos Compromisos Ambientales Voluntarios destinados a fortalecer el desarrollo económico y productivo del territorio.

Entre ellos destaca el Plan de Fomento de la Apicultura y Apoyo a la Actividad Agrícola, cuyo objetivo es contribuir al fortalecimiento de las actividades agropecuarias presentes en el área de influencia mediante:

- Asistencia técnica especializada a productores locales.
- Capacitación periódica impartida por profesionales del área agrícola.
- Apoyo al fortalecimiento de la actividad apícola.
- Mejoramiento de infraestructura productiva existente, incluyendo apoyo a invernaderos y otras instalaciones agrícolas.
- Promoción de iniciativas asociativas y fortalecimiento de capacidades productivas locales.
- Coordinación con programas e instrumentos públicos de fomento agropecuario disponibles en las comunas del área de influencia.

Complementariamente, el titular comprometió la implementación y mantención permanente de una plantación de lavanda, la que contribuirá tanto al fortalecimiento de la actividad apícola mediante el aporte de recursos florales para polinizadores, como a la integración paisajística del proyecto y al apoyo de las medidas de control de vectores consideradas para su operación.

Asimismo, se incorporó el CAV de apoyar soluciones de abastecimiento de agua potable para sectores rurales, incluyendo familias del sector Rosas Olea, contribuyendo al mejoramiento de las condiciones de acceso al agua para consumo humano.

Adicionalmente, la Adenda Excepcional incorporó programas de seguimiento ambiental que consideran monitoreos de aguas superficiales, aguas subterráneas, olores y otros componentes relevantes, cuyos resultados serán puestos a disposición de las autoridades competentes y de las comunidades interesadas. Estos mecanismos permitirán verificar permanentemente que la operación del proyecto no genere efectos ambientales que puedan afectar el desarrollo de las actividades productivas locales.

En materia específica de olores y su eventual relación con las actividades agrícolas, el titular comprometió las siguientes medidas y programas de seguimiento:

- Seguimiento de emisiones odorantes.
- Evaluación de funcionamiento y eficiencia del sistema de reducción de olores.
- Monitoreo de olores en aire ambiente.
- Seguimiento y gestión de reclamos por olores.
- Control operacional de la Planta de Tratamiento.
- Implementación del Plan de Apoyo a la Actividad Agrícola.
- Fumigación preventiva de viviendas en caso de ser necesaria para evitar la proliferación de vectores, particularmente moscas.

En consecuencia, la evaluación ambiental concluyó que el proyecto no generará impactos significativos sobre la producción agrícola, ganadera, apícola o vitivinícola de la zona, ni sobre la comercialización de dichos productos. No obstante, el titular incorporó una serie de compromisos ambientales voluntarios orientados a fortalecer las actividades productivas locales, mejorar las condiciones de desarrollo rural, apoyar el acceso al agua, fomentar la apicultura y agricultura local, y mantener un seguimiento ambiental permanente que permita resguardar la calidad ambiental del territorio y el desarrollo sustentable de las comunidades del área de influencia. Los compromisos descritos corresponden a control, seguimiento y apoyo productivo. En los antecedentes reseñados en esta respuesta no se identifica un compromiso de indemnización automática por cada cosecha, pago vitalicio o pensión a los habitantes.

1215. Observante: Isabel Riquelme Montecinos

Observación:

La calidad que tendremos en el aire, los olores que emanan, a su vez las diferentes plagas que provocaria (moscas, pajaros, ratones, etc.) lo que provocaria una mala calidad de vida en todo ambito.

Evaluación técnica de la observación:

La Dirección Regional del Maule del Servicio de Evaluación Ambiental considera pertinente la observación, en tanto aborda materias ambientales evaluadas durante el procedimiento. A continuación, se entrega la consideración correspondiente

Evaluación de riesgos para la salud de la población

Respecto de la salud de las personas, se indica que en relación al artículo 5° del Reglamento del SEIA, sobre si el proyecto genera o presenta riesgos para la salud de las personas, el proponente incorporó en la Evaluación del Proyecto la identificación, estimación, modelación y evaluación de las emisiones atmosféricas, gases, olores, ruido, residuos sólidos y residuos líquidos generados durante las fases de construcción, operación y cierre, considerando los receptores humanos presentes en el área de influencia, las condiciones de exposición potencial y las medidas de prevención, manejo, control operacional y contingencia comprometidas en el expediente ambiental.

Respecto de emisiones atmosféricas, el Proyecto evaluó material particulado respirable MP10 y MP2,5, así como gases asociados a combustión y operación de maquinaria, equipos y transporte, incluyendo NOx, SO2 y CO. La evaluación consideró las fuentes emisoras asociadas a movimiento de tierras, excavaciones, nivelación, compactación, circulación de vehículos, operación de maquinaria y tránsito por caminos internos y externos. Los resultados fueron analizados mediante modelación atmosférica y evaluación por receptor, considerando condiciones meteorológicas locales y receptores humanos cercanos. A partir de dichos antecedentes, se fundamentó en el estudio de especialidad, que no se identifican condiciones de exposición capaces de generar efectos adversos significativos sobre la salud de las personas.

El proyecto contempla aplicación de supresores de polvo en caminos internos, control de velocidad, mantención de vehículos y maquinaria y lavado de ruedas. El Anexo 1-H de la Adenda Excepcional precisa que se eliminó el uso de RIL tratado para humectación de caminos; su reutilización interna corresponde al lavado de ruedas.

En relación con olores, el Proyecto identificó las fuentes odorantes asociadas a la operación propia del relleno sanitario y desarrolló modelaciones de dispersión odorante, considerando escenarios representativos de funcionamiento, delimitación de isocurvas y receptores humanos presentes en el área de influencia. La evaluación consideró la descarga de residuos, operación del frente activo, manejo de residuos y generación de biogás, junto con medidas de control operacional, tales como cobertura operacional, manejo controlado de residuos, control del frente activo, control de biogás y medidas de contingencia frente a eventos operacionales específicos. Conforme a los resultados obtenidos, no se prevé una exposición de magnitud, frecuencia o duración que configure efectos adversos significativos sobre la salud de las personas.

Respecto del ruido, el expediente incorpora una línea de base de 28 receptores, modelaciones de las fuentes del recinto en seis puntos y evaluación del tránsito exterior, junto con un estudio específico de cuatro receptores asociados a GHPPI. El capítulo 7 de la Adenda Excepcional reconoce el aumento de

niveles de ruido en construcción, operación y cierre y lo califica como poco significativo. Por ello, la consideración de esta materia se refiere a los escenarios y receptores efectivamente evaluados.

En cuanto a residuos sólidos y líquidos, el Proyecto contempla sistemas de manejo, segregación, almacenamiento temporal, conducción, tratamiento y disposición, según corresponda a las categorías evaluadas en el expediente ambiental. Respecto de residuos líquidos y lixiviados, el diseño considera impermeabilización basal, captación, conducción, almacenamiento, tratamiento, monitoreo, control operacional y contingencias destinadas a evitar contacto o exposición directa de la población y prevenir afectaciones al entorno.

En consecuencia, la preocupación por la salud fue considerada mediante la identificación de fuentes de emisión, receptores, modelaciones, diseño sanitario y sistemas de manejo y seguimiento del proyecto. La SEREMI de Salud de la Región del Maule, mediante Ordinario N° 879, de 16 de octubre de 2026, se pronunció conforme sobre la Adenda Excepcional. Los antecedentes y controles descritos constituyen el fundamento de la respuesta, en los términos del artículo 5 del Reglamento del SEIA.

Emisiones atmosféricas y calidad del aire

Respecto de la Calidad del aire en el área del proyecto, actualmente las concentraciones de MP2,5 superan la norma en todos los períodos analizados, siendo el período 2017-2019 el de mayor concentración (29,0 $\mu g/m^3$). Las comunas de Villa Alegre y Yerbas Buenas se encuentran declaradas zonas saturadas por MP2,5 (promedio anual y 24 horas), condición bajo la cual se desarrollará el proyecto. Asimismo, la estación de monitoreo de Linares registra superación de la norma para MP2,5, aunque no dispone de datos para MP10 ni para gases (NO_2, SO_2 y CO).

Para evaluar las emisiones del proyecto, se utilizó el modelo de dispersión atmosférica WRF/CALPUFF, considerando receptores de área y puntos habitados cercanos. Se modelaron emisiones de MP10, MP2,5 y gases, concluyéndose que las concentraciones proyectadas son muy bajas, se concentran principalmente dentro del área del proyecto y no generan aportes significativos en las zonas pobladas cercanas.

Los resultados muestran que el proyecto no altera de manera relevante la calidad del aire existente, estimándose incluso un aumento de 0,00% en la concentración promedio de 24 horas de MP2,5 en la estación Linares. Conforme a los criterios vigentes del SEIA para zonas saturadas, se descarta que las emisiones del proyecto generen riesgos significativos para la salud de la población o efectos adversos por exposición a MP2,5.

Si bien el proyecto se emplaza en una zona declarada saturada por MP2,5 mediante el D.S. N° 7/2021 del MMA, actualmente no existe un Plan de Descontaminación Atmosférica (PDA) vigente que exija compensación de emisiones. No obstante, se implementarán medidas de control como:

- Mantención periódica de vehículos y maquinaria.
- Revisión técnica vigente de todos los equipos.
- Aplicación de supresores de polvo en caminos interiores.
- Limitación de velocidad a 30 km/h.
- Uso de vehículos y maquinaria con estándar EURO V.

Las emisiones asociadas a las fases de construcción, operación y cierre son de magnitud reducida y no constituyen un aumento significativo respecto de las concentraciones actuales, por lo que el proyecto no generaría impactos relevantes sobre la calidad del aire ni sobre la salud y calidad de vida de la población.

Emisiones de olores y medidas de control

Para evaluar el impacto de los olores en el área del proyecto el titular inicialmente levantó una línea de base, es decir realizó mediciones en terreno para evaluar la presencia de posibles fuentes de olores que pudiesen haber existido antes de la instalación del relleno sanitario.

Para establecer la línea de base odorante del área del proyecto Centro de Manejo de Residuos Piedra Larga, se realizaron mediciones en 12 puntos alrededor del predio, sin detectarse focos ni percepciones de olor durante las campañas efectuadas.

Posteriormente se realizaron modelaciones, en las que se simuló la existencia del relleno sanitario y su operación. La evaluación de impactos odorantes se realizó mediante modelación, utilizando factores de emisión de referencia provenientes de instalaciones similares. Se identificaron y modelaron las principales fuentes potenciales de olor asociadas a la operación del proyecto, estimándose una Tasa de Emisión de Olor (TEO) total de 65.176,62 ouE/s bajo el escenario operacional más desfavorable.

El Anexo 3-C-1 de la Adenda Excepcional, informa un área de influencia odorante de aproximadamente 252 ha para CP98-1h = 1 ouE/m³, sin alcanzar ninguno de los 57 receptores evaluados. Para el criterio de evaluación de referencia CP98-1h = 3 ouE/m³, la isocurva abarca aproximadamente 60 ha. El primer valor delimita el área de influencia modelada y el segundo corresponde al criterio de evaluación adoptado.

La tabla 23 del estudio actualizado informa concentraciones inferiores a 1 ouE/m³ en percentil 98 en los 57 receptores. En percentil 99,5 algunos puntos alcanzan valores de hasta 2 ouE/m³. En los términos y escenarios del estudio, los receptores no superan el criterio de referencia de 3 ouE/m³.

Adicionalmente, el proyecto contempla un Plan de Gestión Odorante (PGO) que incluye diagnóstico de fuentes, implementación de buenas prácticas operacionales y mejores técnicas disponibles, seguimiento y control permanente, y un plan de contingencias para eventuales episodios de olor.

En consecuencia, la preocupación por olores fue abordada mediante la modelación actualizada de fuentes y receptores y el Plan de Gestión Odorante. Este último contempla seguimiento, contingencias y un procedimiento de reclamos con respuesta formal en un máximo de siete días hábiles desde su recepción. Los resultados sustentan la conclusión del estudio sobre ausencia de efectos significativos por olor en los receptores evaluados, bajo las condiciones operacionales modeladas.

Prevención y control de vectores

En el proyecto considera el control de vectores en las fases de operación y cierre del proyecto. Al respecto, cabe señalar que el Proyecto contempla un sistema integrado de prevención, control, monitoreo y respuesta ante contingencias, desarrollado específicamente para minimizar la presencia de moscas, roedores y aves asociadas a la operación del Área de Disposición Final (ADF), conforme a lo establecido en el D.S. N°189/2005 y en Anexo 1-O de la Adenda Complementaria.

En primer término, es importante indicar que la principal medida de control de vectores corresponde al adecuado manejo operacional del relleno sanitario. En este sentido, el proyecto considera la cobertura

diaria de residuos con una capa de al menos 15 cm de material de cobertura, la compactación permanente de las celdas, el manejo controlado de lixiviados, la limpieza diaria del frente de trabajo y de las áreas operacionales, así como la mantención periódica de los caminos interiores. Estas medidas tienen por finalidad reducir la disponibilidad de alimento, refugio y condiciones favorables para la reproducción de vectores sanitarios, así como minimizar la generación de olores potencialmente atractivos para éstos.

Respecto del control de moscas, el Plan contempla medidas pasivas y activas. Entre las medidas pasivas se incluyen la cobertura diaria e intermedia de residuos, la compactación adecuada de las celdas, el manejo de lixiviados mediante sistemas cerrados, la limpieza permanente de las instalaciones y para las instalaciones y protección de los trabajadores el uso de barreras físicas tales como mallas mosquiteras, ventiladores y sistemas de cierre automático de puertas en las edificaciones del proyecto.

Complementariamente, se implementará un programa permanente de control químico ejecutado por una empresa autorizada por la Autoridad Sanitaria. Este programa considera la aplicación de insecticidas adulticidas y larvicidas mediante rotación de principios activos para evitar fenómenos de resistencia biológica. En los sectores de mayor criticidad, particularmente el frente de trabajo activo, la frecuencia de aplicación programada será cada 48 horas durante la temporada de mayor actividad de moscas (septiembre a abril), pudiendo incrementarse hasta una frecuencia diaria cuando las inspecciones sanitarias, condiciones climáticas u operacionales así lo requieran. En la Planta de Tratamiento de Lixiviados (PTL), piscinas de almacenamiento, báscula y lavado de ruedas se aplicarán controles semanales, mientras que en oficinas, planta de valorización y otros sectores la frecuencia será semanal o quincenal según los resultados del monitoreo.

Adicionalmente, se implementará un sistema de monitoreo mediante trampas para moscas tanto al interior como al exterior del proyecto. Al interior del recinto se instalarán puntos de monitoreo en sectores críticos, incluyendo el frente de trabajo, PTL, báscula y oficinas administrativas. Asimismo, se contempla una red de monitoreo en viviendas cercanas al proyecto, permitiendo detectar oportunamente cualquier incremento de poblaciones de moscas y adoptar medidas correctivas inmediatas.

Respecto del control de roedores, el proyecto contempla un sistema de manejo integrado basado prioritariamente en medidas preventivas y ecológicas. Entre ellas se consideran la cobertura diaria de residuos, control de malezas, eliminación de refugios, hermeticidad de instalaciones, uso de trampas mecánicas y electrónicas, monitoreo periódico de actividad, registro de madrigueras y capturas, además del fomento al control biológico mediante la instalación de perchas y cajas nido para aves rapaces presentes en el área, tales como lechuzas, chunchos y jotes. Estas medidas serán complementadas con evaluaciones periódicas que permitan ajustar las estrategias de control según los resultados obtenidos.

En relación con las aves, se contempla un sistema de prevención basado en la reducción de fuentes de atracción mediante la cobertura de residuos, limpieza diaria de sectores operacionales y control de derrames. Adicionalmente, en caso de ser necesario, se implementarán medidas disuasivas no letales, tales como cañones sonoros automáticos y dispositivos visuales tipo halcón, orientadas exclusivamente a evitar la concentración de aves en el frente de trabajo activo.

Asimismo, de manera complementaria al control de moscas, roedores y aves, el Proyecto contempla medidas específicas para prevenir el ingreso y permanencia de perros vagos y/o perros asilvestrados en las instalaciones, considerando que éstos pueden constituir un factor adicional de riesgo sanitario, operacional y ambiental. Para ello, el Proyecto contará con un cierre perimetral continuo de 1,8 metros de altura alrededor de todo el recinto, conforme a lo establecido en el artículo 14 del D.S. N°189/2005, además de sistemas de control de acceso y vigilancia permanente que restringirán el ingreso de personas y animales no autorizados.

Adicionalmente, el Plan de Prevención de Contingencias y el Plan de Emergencias incorporan específicamente el escenario denominado “Inclusión de perros vagos y asilvestrados al recinto”, estableciendo procedimientos de detección temprana, control y respuesta ante la presencia de estos animales. En caso de detectarse el ingreso de perros al área operacional, se activarán medidas destinadas a evitar su permanencia en sectores de disposición de residuos, minimizar la disponibilidad de fuentes de alimento mediante la cobertura diaria de residuos y mantener el resguardo sanitario y operacional de las instalaciones. Estas acciones serán complementadas con inspecciones periódicas del cierre perimetral, verificación de su integridad y registro de eventuales incidencias detectadas durante las fases de construcción, operación y cierre.

En cuanto a los medios de verificación y registros solicitados por la autoridad, el proyecto mantendrá un sistema documentado de seguimiento que incluirá registros diarios de cobertura y compactación, bitácoras de inspección sanitaria, registros de monitoreo de trampas, planillas de aplicación de insecticidas, certificados emitidos por la empresa especializada encargada del control de plagas, registros de capturas, reportes de medidas correctivas implementadas y respaldos digitales y físicos de todas las actividades ejecutadas. Dichos registros estarán disponibles para inspección por parte de la autoridad competente.

Finalmente, se informa que el Plan de Prevención de Contingencias y el Plan de Emergencias han sido actualizados para incorporar específicamente el escenario de proliferación de vectores (Capítulo 5 de la Adenda Excepcional). Ante un aumento significativo de moscas, roedores o aves, se activarán medidas de respuesta inmediata consistentes en el reforzamiento de coberturas, incremento de frecuencias de inspección, intensificación de aplicaciones de control sanitario, ampliación de puntos de monitoreo y ejecución de medidas correctivas focalizadas, manteniendo seguimiento permanente hasta recuperar las condiciones normales de operación. Estas acciones serán aplicables tanto durante la fase de operación como durante la fase de cierre del proyecto.

En consecuencia, considerando las características del diseño sanitario del relleno, las medidas operacionales permanentes, el programa específico de control de moscas, roedores y aves, el monitoreo dentro y fuera del área del proyecto, los mecanismos de verificación y los procedimientos de contingencia comprometidos, se concluye que el proyecto dispone de herramientas suficientes para prevenir, controlar y corregir oportunamente eventuales incrementos de vectores, descartándose la generación de impactos significativos sobre la salud de las personas o la calidad de vida de las comunidades del área de influencia.

1216. Observante: Alejandrina Bustos Villarroel

Observación:

En primer lugar no estoy de acuerdo con este proyecto, ya que nuestro pueblo es un lugar histórico y con muchas personas que cultivan la tierra, este proyecto va a generar un alto impacto negativo para la agricultura, el medio ambiente, el aire y muchas plagas que van a causar daño a nuestra comuna y también la desvalorización de los terrenos, ademas de las multiples enfermedades que van a llegar a nuestra comuna.

Evaluación técnica de la observación:

La Dirección Regional del Maule del Servicio de Evaluación Ambiental considera pertinente la observación, en tanto aborda materias ambientales evaluadas durante el procedimiento. A continuación, se entrega la consideración correspondiente

Evaluación de riesgos para la salud de la población

Respecto de la salud de las personas, se indica que en relación al artículo 5° del Reglamento del SEIA, sobre si el proyecto genera o presenta riesgos para la salud de las personas, el proponente incorporó en la Evaluación del Proyecto la identificación, estimación, modelación y evaluación de las emisiones atmosféricas, gases, olores, ruido, residuos sólidos y residuos líquidos generados durante las fases de construcción, operación y cierre, considerando los receptores humanos presentes en el área de influencia, las condiciones de exposición potencial y las medidas de prevención, manejo, control operacional y contingencia comprometidas en el expediente ambiental.

Respecto de emisiones atmosféricas, el Proyecto evaluó material particulado respirable MP10 y MP2,5, así como gases asociados a combustión y operación de maquinaria, equipos y transporte, incluyendo NOx, SO2 y CO. La evaluación consideró las fuentes emisoras asociadas a movimiento de tierras, excavaciones, nivelación, compactación, circulación de vehículos, operación de maquinaria y tránsito por caminos internos y externos. Los resultados fueron analizados mediante modelación atmosférica y evaluación por receptor, considerando condiciones meteorológicas locales y receptores humanos cercanos. A partir de dichos antecedentes, se fundamentó en el estudio de especialidad, que no se identifican condiciones de exposición capaces de generar efectos adversos significativos sobre la salud de las personas.

El proyecto contempla aplicación de supresores de polvo en caminos internos, control de velocidad, mantención de vehículos y maquinaria y lavado de ruedas. El Anexo 1-H de la Adenda Excepcional precisa que se eliminó el uso de RIL tratado para humectación de caminos; su reutilización interna corresponde al lavado de ruedas.

En relación con olores, el Proyecto identificó las fuentes odorantes asociadas a la operación propia del relleno sanitario y desarrolló modelaciones de dispersión odorante, considerando escenarios representativos de funcionamiento, delimitación de isocurvas y receptores humanos presentes en el área de influencia. La evaluación consideró la descarga de residuos, operación del frente activo, manejo de residuos y generación de biogás, junto con medidas de control operacional, tales como cobertura operacional, manejo controlado de residuos, control del frente activo, control de biogás y medidas de contingencia frente a eventos operacionales específicos. Conforme a los resultados obtenidos, no se prevé una exposición de magnitud, frecuencia o duración que configure efectos adversos significativos sobre la salud de las personas.

Respecto del ruido, el expediente incorpora una línea de base de 28 receptores, modelaciones de las fuentes del recinto en seis puntos y evaluación del tránsito exterior, junto con un estudio específico de cuatro receptores asociados a GHPPI. El capítulo 7 de la Adenda Excepcional reconoce el aumento de niveles de ruido en construcción, operación y cierre y lo califica como poco significativo. Por ello, la consideración de esta materia se refiere a los escenarios y receptores efectivamente evaluados.

En cuanto a residuos sólidos y líquidos, el Proyecto contempla sistemas de manejo, segregación, almacenamiento temporal, conducción, tratamiento y disposición, según corresponda a las categorías evaluadas en el expediente ambiental. Respecto de residuos líquidos y lixiviados, el diseño considera impermeabilización basal, captación, conducción, almacenamiento, tratamiento, monitoreo, control operacional y contingencias destinadas a evitar contacto o exposición directa de la población y prevenir afectaciones al entorno.

En consecuencia, la preocupación por la salud fue considerada mediante la identificación de fuentes de emisión, receptores, modelaciones, diseño sanitario y sistemas de manejo y seguimiento del proyecto. La SEREMI de Salud de la Región del Maule, mediante Ordinario N° 879, de 16 de octubre de 2026, se pronunció conforme sobre la Adenda Excepcional. Los antecedentes y controles descritos constituyen el fundamento de la respuesta, en los términos del artículo 5 del Reglamento del SEIA.

Emisiones atmosféricas y calidad del aire

Respecto de la Calidad del aire en el área del proyecto, actualmente las concentraciones de MP2,5 superan la norma en todos los períodos analizados, siendo el período 2017-2019 el de mayor concentración (29,0 $\mu g/m^3$). Las comunas de Villa Alegre y Yerbas Buenas se encuentran declaradas zonas saturadas por MP2,5 (promedio anual y 24 horas), condición bajo la cual se desarrollará el proyecto. Asimismo, la estación de monitoreo de Linares registra superación de la norma para MP2,5, aunque no dispone de datos para MP10 ni para gases (NO_2, SO_2 y CO).

Para evaluar las emisiones del proyecto, se utilizó el modelo de dispersión atmosférica WRF/CALPUFF, considerando receptores de área y puntos habitados cercanos. Se modelaron emisiones de MP10, MP2,5 y gases, concluyéndose que las concentraciones proyectadas son muy bajas, se concentran principalmente dentro del área del proyecto y no generan aportes significativos en las zonas pobladas cercanas.

Los resultados muestran que el proyecto no altera de manera relevante la calidad del aire existente, estimándose incluso un aumento de 0,00% en la concentración promedio de 24 horas de MP2,5 en la estación Linares. Conforme a los criterios vigentes del SEIA para zonas saturadas, se descarta que las emisiones del proyecto generen riesgos significativos para la salud de la población o efectos adversos por exposición a MP2,5.

Si bien el proyecto se emplaza en una zona declarada saturada por MP2,5 mediante el D.S. N° 7/2021 del MMA, actualmente no existe un Plan de Descontaminación Atmosférica (PDA) vigente que exija compensación de emisiones. No obstante, se implementarán medidas de control como:

- Mantención periódica de vehículos y maquinaria.
- Revisión técnica vigente de todos los equipos.
- Aplicación de supresores de polvo en caminos interiores.
- Limitación de velocidad a 30 km/h.
- Uso de vehículos y maquinaria con estándar EURO V.

Las emisiones asociadas a las fases de construcción, operación y cierre son de magnitud reducida y no constituyen un aumento significativo respecto de las concentraciones actuales, por lo que el proyecto no generaría impactos relevantes sobre la calidad del aire ni sobre la salud y calidad de vida de la población.

Prevención y control de vectores

En el proyecto considera el control de vectores en las fases de operación y cierre del proyecto. Al respecto, cabe señalar que el Proyecto contempla un sistema integrado de prevención, control, monitoreo y respuesta ante contingencias, desarrollado específicamente para minimizar la presencia de moscas, roedores y aves asociadas a la operación del Área de Disposición Final (ADF), conforme a lo establecido en el D.S. N°189/2005 y en Anexo 1-O de la Adenda Complementaria.

En primer término, es importante indicar que la principal medida de control de vectores corresponde al adecuado manejo operacional del relleno sanitario. En este sentido, el proyecto considera la cobertura diaria de residuos con una capa de al menos 15 cm de material de cobertura, la compactación permanente de las celdas, el manejo controlado de lixiviados, la limpieza diaria del frente de trabajo y de las áreas operacionales, así como la mantención periódica de los caminos interiores. Estas medidas tienen por finalidad reducir la disponibilidad de alimento, refugio y condiciones favorables para la reproducción de vectores sanitarios, así como minimizar la generación de olores potencialmente atractivos para éstos.

Respecto del control de moscas, el Plan contempla medidas pasivas y activas. Entre las medidas pasivas se incluyen la cobertura diaria e intermedia de residuos, la compactación adecuada de las celdas, el manejo de lixiviados mediante sistemas cerrados, la limpieza permanente de las instalaciones y para las instalaciones y protección de los trabajadores el uso de barreras físicas tales como mallas mosquiteras, ventiladores y sistemas de cierre automático de puertas en las edificaciones del proyecto.

Complementariamente, se implementará un programa permanente de control químico ejecutado por una empresa autorizada por la Autoridad Sanitaria. Este programa considera la aplicación de insecticidas adulticidas y larvicidas mediante rotación de principios activos para evitar fenómenos de resistencia biológica. En los sectores de mayor criticidad, particularmente el frente de trabajo activo, la frecuencia de aplicación programada será cada 48 horas durante la temporada de mayor actividad de moscas (septiembre a abril), pudiendo incrementarse hasta una frecuencia diaria cuando las inspecciones sanitarias, condiciones climáticas u operacionales así lo requieran. En la Planta de Tratamiento de Lixiviados (PTL), piscinas de almacenamiento, báscula y lavado de ruedas se aplicarán controles semanales, mientras que en oficinas, planta de valorización y otros sectores la frecuencia será semanal o quincenal según los resultados del monitoreo.

Adicionalmente, se implementará un sistema de monitoreo mediante trampas para moscas tanto al interior como al exterior del proyecto. Al interior del recinto se instalarán puntos de monitoreo en sectores críticos, incluyendo el frente de trabajo, PTL, báscula y oficinas administrativas. Asimismo, se contempla una red de monitoreo en viviendas cercanas al proyecto, permitiendo detectar oportunamente cualquier incremento de poblaciones de moscas y adoptar medidas correctivas inmediatas.

Respecto del control de roedores, el proyecto contempla un sistema de manejo integrado basado prioritariamente en medidas preventivas y ecológicas. Entre ellas se consideran la cobertura diaria de residuos, control de malezas, eliminación de refugios, hermeticidad de instalaciones, uso de trampas mecánicas y electrónicas, monitoreo periódico de actividad, registro de madrigueras y capturas, además del fomento al control biológico mediante la instalación de perchas y cajas nido para aves rapaces presentes en el área, tales como lechuzas, chunchos y jotes. Estas medidas serán complementadas con evaluaciones periódicas que permitan ajustar las estrategias de control según los resultados obtenidos.

En relación con las aves, se contempla un sistema de prevención basado en la reducción de fuentes de atracción mediante la cobertura de residuos, limpieza diaria de sectores operacionales y control de derrames. Adicionalmente, en caso de ser necesario, se implementarán medidas disuasivas no letales, tales como cañones sonoros automáticos y dispositivos visuales tipo halcón, orientadas exclusivamente a evitar la concentración de aves en el frente de trabajo activo.

Asimismo, de manera complementaria al control de moscas, roedores y aves, el Proyecto contempla medidas específicas para prevenir el ingreso y permanencia de perros vagos y/o perros asilvestrados en las instalaciones, considerando que éstos pueden constituir un factor adicional de riesgo sanitario, operacional y ambiental. Para ello, el Proyecto contará con un cierre perimetral continuo de 1,8 metros de altura alrededor de todo el recinto, conforme a lo establecido en el artículo 14 del D.S. N°189/2005, además de sistemas de control de acceso y vigilancia permanente que restringirán el ingreso de personas y animales no autorizados.

Adicionalmente, el Plan de Prevención de Contingencias y el Plan de Emergencias incorporan específicamente el escenario denominado “Inclusión de perros vagos y asilvestrados al recinto”, estableciendo procedimientos de detección temprana, control y respuesta ante la presencia de estos animales. En caso de detectarse el ingreso de perros al área operacional, se activarán medidas destinadas a evitar su permanencia en sectores de disposición de residuos, minimizar la disponibilidad de fuentes de alimento mediante la cobertura diaria de residuos y mantener el resguardo sanitario y operacional de las instalaciones. Estas acciones serán complementadas con inspecciones periódicas del cierre perimetral, verificación de su integridad y registro de eventuales incidencias detectadas durante las fases de construcción, operación y cierre.

En cuanto a los medios de verificación y registros solicitados por la autoridad, el proyecto mantendrá un sistema documentado de seguimiento que incluirá registros diarios de cobertura y compactación, bitácoras de inspección sanitaria, registros de monitoreo de trampas, planillas de aplicación de insecticidas, certificados emitidos por la empresa especializada encargada del control de plagas, registros de capturas, reportes de medidas correctivas implementadas y respaldos digitales y físicos de todas las actividades ejecutadas. Dichos registros estarán disponibles para inspección por parte de la autoridad competente.

Finalmente, se informa que el Plan de Prevención de Contingencias y el Plan de Emergencias han sido actualizados para incorporar específicamente el escenario de proliferación de vectores (Capítulo 5 de la Adenda Excepcional). Ante un aumento significativo de moscas, roedores o aves, se activarán medidas de respuesta inmediata consistentes en el reforzamiento de coberturas, incremento de frecuencias de inspección, intensificación de aplicaciones de control sanitario, ampliación de puntos de monitoreo y ejecución de medidas correctivas focalizadas, manteniendo seguimiento permanente hasta recuperar las condiciones normales de operación. Estas acciones serán aplicables tanto durante la fase de operación como durante la fase de cierre del proyecto.

En consecuencia, considerando las características del diseño sanitario del relleno, las medidas operacionales permanentes, el programa específico de control de moscas, roedores y aves, el monitoreo dentro y fuera del área del proyecto, los mecanismos de verificación y los procedimientos de contingencia comprometidos, se concluye que el proyecto dispone de herramientas suficientes para prevenir, controlar y corregir oportunamente eventuales incrementos de vectores, descartándose la generación de impactos significativos sobre la salud de las personas o la calidad de vida de las comunidades del área de influencia.

Evaluación de efectos sobre los recursos naturales renovables

Respecto de la eventual generación de efectos adversos significativos sobre los recursos naturales renovables, en los términos del artículo 11 letra b) de la Ley N°19.300 y del artículo 6 del D.S. N°40/2012 del Ministerio del Medio Ambiente, el Proyecto evaluó los potenciales impactos sobre los componentes flora, vegetación, fauna terrestre, suelo, recursos hídricos, aire y ecosistemas asociados, considerando las fases de construcción, operación y cierre.

Con relación al área de influencia y los ecosistemas terrestres y en respuesta a las observaciones formuladas sobre la delimitación del área de influencia, el titular complementó su fundamentación incorporando el análisis de los principales mecanismos de impacto sobre los ecosistemas, incluyendo la pérdida y alteración de hábitat, la fragmentación y conectividad biológica, el funcionamiento ecosistémico, la perturbación y desplazamiento de fauna, los efectos por ruido, iluminación y tránsito de maquinaria, la afectación potencial de especies de baja movilidad, y los servicios ecosistémicos y uso recreativo del territorio.

La delimitación del área de influencia se definió considerando las obras y acciones del Proyecto, las unidades vegetacionales presentes, los hábitats identificados para fauna terrestre y la distribución espacial de las especies registradas durante las campañas de terreno realizadas en primavera, verano, otoño e invierno.

Por lo que el titular muestra que la intervención directa se concentra en superficies acotadas del predio, mientras que el entorno mantiene extensas áreas con continuidad de hábitat y cobertura vegetal que permiten el desplazamiento y utilización del territorio por parte de la fauna presente.

Pasando al detalle de Flora y vegetación, respecto de la vegetación, se determinó que las formaciones presentes corresponden principalmente a comunidades esclerófilas con distintos grados de intervención humana producto de actividades agropecuarias, extracción de leña y pastoreo.

La corta y reposición de vegetación se describen en los antecedentes del PAS 148 (Anexo 4-H de la Adenda Excepcional). La reforestación sectorial se distingue de las medidas de mitigación, reparación y compensación de impactos significativos establecidas en el capítulo 8 de la Adenda Excepcional.

Por lo que el titular señala que la composición y estructura general de la vegetación presente en el área de influencia no experimentará una alteración significativa que comprometa su permanencia a largo plazo.

En fauna, el capítulo 7 de la Adenda Excepcional identifica la pérdida de hábitat COFT-1 durante construcción y OFT-1 durante operación, ambas calificadas como significativas. El capítulo 8 de la Adenda Excepcional presenta las medidas de mitigación MMF-1, rehabilitación de 0,85 ha, y MMF-2, construcción de refugios para fauna nativa.

Durante las campañas de caracterización fueron registrados mamíferos, aves, reptiles y anfibios, incluyendo especies endémicas y especies clasificadas como "Casi Amenazadas". No obstante, no se registraron especies clasificadas en categorías "En Peligro Crítico", "En Peligro" o "Vulnerable" dentro del área de intervención directa.

Considerando las exigencias formuladas durante la evaluación ambiental, el titular complementó las medidas de protección y seguimiento mediante un Programa de Protección y Monitoreo de Fauna que incorpora compromisos verificables, indicadores de seguimiento, metodologías de monitoreo, frecuencia de ejecución y medidas correctivas.

Entre las medidas comprometidas destacan:

- Monitoreo mediante transectos, búsqueda activa, estaciones de observación y cámaras trampa.
- Registro georreferenciado de ejemplares, refugios, madrigueras, huellas y otros indicios.
- Control de velocidad de vehículos al interior del proyecto.
- Capacitación ambiental obligatoria para trabajadores.
- Prohibición de caza, captura, alimentación o perturbación de fauna silvestre.
- Control de iluminación nocturna en sectores sensibles.
- Protección de especies de baja movilidad mediante medidas de rescate y relocalización cuando corresponda.

Asimismo, se establecieron criterios de activación de medidas correctivas frente a eventos tales como atropellos, afectación directa de ejemplares, alteración de refugios o incumplimiento de medidas operacionales.

Respecto del recurso suelo, se mostró que predominan unidades de capacidad de uso IV y VII, correspondientes a terrenos con limitaciones para el desarrollo de actividades agrícolas intensivas.

Los análisis efectuados muestran bajos niveles de erosión potencial y descartan procesos erosivos significativos asociados a la ejecución del Proyecto.

Las interacciones hídricas consideradas comprenden el atravieso de la Quebrada Sin Nombre 1 por el camino, la intervención de la Quebrada Sin Nombre 2 por el dique y las descargas de aguas lluvias y RIL tratado al canal Derrame Cruchaga. Estas obras están descritas separadamente en los anexos 4-I-1 a 4-I-4 de la Adenda Excepcional.

Respecto de emisiones atmosféricas, olores y perturbaciones operacionales, la evaluación consideró los efectos del ruido, tránsito de maquinaria, iluminación nocturna y otras actividades propias de la construcción y operación.

Los antecedentes de modelación concluyen que los efectos se mantienen acotados al entorno próximo del proyecto y que no se producirían alteraciones relevantes respecto de las condiciones de línea de base consideradas en la evaluación.

Adicionalmente, se incorporan medidas operacionales destinadas a reducir potenciales perturbaciones sobre la fauna y los ecosistemas circundantes, incluyendo gestión de residuos, control de iluminación y restricciones operacionales en sectores sensibles.

De acuerdo con los antecedentes técnicos presentados, el Proyecto incorpora medidas de prevención, mitigación, seguimiento y control para los componentes flora, vegetación, fauna, suelo, recursos hídricos y aire.

La evaluación reconoce la existencia de una pérdida de hábitat asociada a las superficies de intervención del Proyecto, incluyendo las áreas destinadas a infraestructura y la Zona de Acopio de Material de Excavación. Asimismo, se identifican efectos de perturbación, modificación y pérdida de hábitat para fauna terrestre que fueron considerados en la evaluación ambiental.

La existencia de efectos adversos significativos sobre el componente fauna constituye una de las circunstancias que fundamentan el ingreso del Proyecto mediante un Estudio de Impacto Ambiental (EIA), en conformidad con el artículo 11 letra b) de la Ley N°19.300 y el artículo 6 del D.S. N°40/2012.

El titular presenta que, mediante la implementación de las medidas de protección, rescate, relocalización, monitoreo y seguimiento comprometidas, los efectos identificados sobre los recursos naturales renovables pueden ser adecuadamente gestionados durante las fases de construcción, operación y cierre del Proyecto.

Actividad agrícola para el consumo doméstico.

Respecto de la preocupación por el impacto asociado a las labores agrícolas por la cercanía a la presencia de un relleno sanitario se hace presente que la evaluación ambiental concluyó que no se prevén impactos significativos sobre la producción agrícola local. En la respuesta 1.12.3 de la Adenda Excepcional el titular complementó la descripción de las actividades económicas, productivas y de subsistencia identificadas en los predios y sectores rurales localizados dentro del Área de Influencia. Conforme a los antecedentes levantados durante las campañas de terreno realizadas, así como la observación territorial y revisión cartográfica desarrolladas durante la evaluación ambiental del Proyecto, en el área evaluada predominan actividades rurales de carácter familiar y de pequeña escala, asociadas principalmente a uso agrícola, agropecuario y de subsistencia.

En este contexto, se identificaron huertos familiares, frutales menores, cultivos de autoconsumo, superficies de cultivo estacional, pastizales y sectores destinados a uso agropecuario menor y consumo animal, desarrollados principalmente en predios rurales dispersos de los sectores La Faja, Putagán, Gumera y Santa Marina. Para complementar dicha caracterización, se incorpora la siguiente tabla descriptiva referencial de actividades económicas, productivas y de subsistencia identificadas en el Área de Influencia:

Tabla. Actividades económicas, productivas y subsistencia del A.I

Sector	Tipo de actividad	Cultivo/Uso identificado	Superficie aproximada observada
La Faja	Subsistencia familiar	Huertos familiares y frutales menores	Menor a 0,5 ha
La Faja	Agropecuario menor	Pastizales y consumo animal	0,5 a 2 ha
Putagán	Agrícola familiar	Cultivos estacionales y autoconsumo	0,5 a 1 ha
Putagán	Agropecuario menor	Praderas y uso animal doméstico	1 a 3 ha
Gumera	Subsistencia rural	Huertos, frutales menores y aves de corral	Menor a 0,5 ha
Gumera	Agrícola menor	Cultivo estacional de pequeña escala	0,5 a 1 ha
Santa Marina	Agropecuario familiar	Pastizales y uso pecuario menor	1 a 3 ha
Santa Marina	Subsistencia familiar	Huertos y producción menor de autoconsumo	Menor a 0,5 ha

Fuente: ELB Medio Humano

Las superficies informadas, corresponden a estimaciones obtenidas a partir de observación territorial, antecedentes levantados durante campañas de terreno y revisión cartográfica disponible y tiene por objeto ampliar la caracterización rural y productiva del componente Medio Humano previamente incorporada en el expediente

Además, el titular incorporó diversos Compromisos Ambientales Voluntarios destinados a fortalecer el desarrollo económico y productivo del territorio.

Entre ellos destaca el Plan de Fomento de la Apicultura y Apoyo a la Actividad Agrícola, cuyo objetivo es contribuir al fortalecimiento de las actividades agropecuarias presentes en el área de influencia mediante:

- Asistencia técnica especializada a productores locales.
- Capacitación periódica impartida por profesionales del área agrícola.
- Apoyo al fortalecimiento de la actividad apícola.
- Mejoramiento de infraestructura productiva existente, incluyendo apoyo a invernaderos y otras instalaciones agrícolas.
- Promoción de iniciativas asociativas y fortalecimiento de capacidades productivas locales.
- Coordinación con programas e instrumentos públicos de fomento agropecuario disponibles en las comunas del área de influencia.

Además, en materia específica de olores y su eventual relación con las actividades agrícolas, el titular comprometió las siguientes medidas y programas de seguimiento:

- Seguimiento de emisiones odorantes.
- Evaluación de funcionamiento y eficiencia del sistema de reducción de olores.
- Monitoreo de olores en aire ambiente.
- Seguimiento y gestión de reclamos por olores.
- Control operacional de la Planta de Tratamiento.
- Implementación del Plan de Apoyo a la Actividad Agrícola.
- Fumigación preventiva de viviendas en caso de ser necesaria para evitar la proliferación de vectores, particularmente moscas.

En consecuencia, la evaluación ambiental determinó que existen medidas de control, supervisión y seguimiento destinadas a prevenir posibles afectaciones al entorno agrícola, manteniéndose la conclusión de que el proyecto no generará impactos significativos sobre las actividades productivas del área de influencia.

Patrimonio cultural, arqueológico y paleontológico

Respecto de los eventuales efectos del proyecto sobre el patrimonio cultural material e inmaterial asociado al territorio, particularmente respecto de la cultura campesina local y de los espacios de relevancia histórica y cultural vinculados al Cerro Quilipín y Piedra Larga, se indica que durante la evaluación ambiental se analizaron los componentes Medio Humano, Patrimonio Cultural y Arqueología, considerando antecedentes obtenidos mediante trabajo de terreno, revisión bibliográfica, caracterización territorial, levantamiento de información social y estudios especializados. Sobre la base de dichos antecedentes, se concluyó que el proyecto no genera una alteración significativa de las formas de vida, costumbres, prácticas culturales ni actividades tradicionales de la población local, en los términos establecidos en los artículos 7, 8 y 10 del Reglamento del SEIA.

Respecto del patrimonio cultural material, se desarrollaron estudios arqueológicos específicos que permitieron identificar y caracterizar los sitios arqueológicos denominados Alero 2 y Pirca 3. Los antecedentes incorporados durante la evaluación permitieron descartar la afectación directa de estos sitios por las obras del proyecto. En particular, se determinó que Pirca 3 corresponde a una estructura asociada a actividades rurales recientes, sin evidencias de depósitos arqueológicos que se extiendan hacia las áreas de intervención. Asimismo, se verificó que las obras se emplazarán fuera de los límites de estos sitios, manteniéndose áreas de resguardo y medidas de protección consistentes en delimitación, señalización y cercado preventivo.

De igual manera, los sondeos y excavaciones efectuados en el sitio Alero 2 permitieron descartar la presencia de depósitos culturales en las áreas destinadas a las obras del proyecto, concluyéndose que no

se producirá intervención directa ni afectación significativa sobre monumentos arqueológicos o elementos protegidos por la Ley N° 17.288 sobre Monumentos Nacionales.

En paleontología, el capítulo 7 de la Adenda Excepcional identifica COPP-1, Afectación de unidades fosilíferas y fósiles de alta relevancia paleontológica, calificado como muy significativo durante la fase de construcción. El capítulo 8 de la Adenda Excepcional presenta dos medidas de compensación: investigación y difusión de hallazgos y creación de una colección paleontológica.

Por otra parte, en atención a las inquietudes relacionadas con la identidad cultural y el patrimonio inmaterial del territorio, el titular incorporó el Compromiso Ambiental Voluntario denominado "Plan de Fomento Cultural del Cerro Quilipín y Piedra Larga", orientado a promover, proteger y poner en valor los atributos históricos, culturales y territoriales de estos espacios. Este plan contempla:

- Habilitación de un nuevo acceso al Cerro Quilipín y a Piedra Larga.
- Implementación de senderos para visitantes.
- Apoyo a iniciativas de turismo local de pequeña escala.
- Elaboración de material educativo e identitario sobre la historia del territorio.
- Desarrollo de una investigación sociohistórica destinada a rescatar y difundir el patrimonio cultural local.
- Facilitación del acceso de habitantes, organizaciones comunitarias y agrupaciones indígenas a espacios destinados a actividades recreativas, culturales y de encuentro comunitario.

Complementariamente, considerando la sensibilidad arqueológica del sector, el titular incorporó como compromiso voluntario la realización de inspecciones arqueológicas especializadas previas a las actividades de reforestación asociadas al PAS 148. Estas inspecciones serán efectuadas por profesionales competentes y contemplarán medidas de resguardo y paralización de faenas en caso de detectarse nuevos hallazgos patrimoniales.

En consecuencia, la observación fue considerada diferenciando los objetos patrimoniales: se describen resguardos para los sitios arqueológicos, se reconoce el impacto paleontológico muy significativo COPP-1 y sus medidas de compensación del capítulo 8 de la Adenda Excepcional, y se aborda la valoración cultural y el uso comunitario del territorio mediante la evaluación de medio humano y el CAV cultural.

Valor de las propiedades y alcance de la evaluación ambiental

Este Servicio no considera pertinente la observación en cuanto a una eventual disminución del valor de las propiedades atribuible al proyecto, toda vez que la valorización de bienes raíces depende de múltiples factores de carácter económico, comercial, territorial y social, cuya determinación excede el ámbito de análisis propio del Sistema de Evaluación de Impacto Ambiental (SEIA). Asimismo, durante la evaluación no se presentaron antecedentes técnicos que permitan acreditar que la ejecución u operación del proyecto producirá una depreciación efectiva de los inmuebles ubicados en el área de influencia.

Sin perjuicio de lo anterior, durante la evaluación ambiental se analizaron los posibles efectos del proyecto sobre el componente Medio Humano y sobre las actividades económicas desarrolladas en el territorio. Los antecedentes contenidos en el expediente, complementados mediante la Adenda Excepcional, permitieron concluir que el proyecto no genera impactos significativos sobre las actividades productivas locales ni sobre las condiciones que sustentan el desarrollo económico de la zona.

En particular, la evaluación concluyó que el proyecto:

- No implica desplazamiento o reasentamiento de población.
- No genera pérdida de actividades productivas existentes.
- No altera significativamente la aptitud agrícola de los terrenos circundantes.
- No afecta la continuidad de las actividades económicas desarrolladas en el área de influencia.

Asimismo, los estudios de calidad del aire, olores, ruido, recursos hídricos, aguas subterráneas y salud de la población determinaron que, considerando las medidas de diseño, control y seguimiento comprometidas por el titular, no se prevén efectos ambientales significativos que puedan comprometer el desarrollo de las actividades económicas presentes en el territorio.

Adicionalmente, el titular incorporó diversos Compromisos Ambientales Voluntarios orientados a fortalecer el desarrollo local y generar beneficios para las comunidades del área de influencia, entre los que destacan:

- Plan de Fomento de la Apicultura y Apoyo a la Actividad Agrícola, mediante asistencia técnica, capacitación y apoyo a infraestructura productiva.
- Implementación y mantención de una plantación permanente de lavanda, destinada a fortalecer la actividad apícola y favorecer la integración ambiental del proyecto.
- Apoyo a soluciones de abastecimiento de agua para sectores rurales específicos.
- Plan de Fomento Cultural del Cerro Quilipín y Piedra Larga, orientado al fortalecimiento de actividades recreativas, patrimonio local, turismo de pequeña escala y valorización territorial.
- Priorización de contratación de mano de obra y servicios locales, cuando las necesidades operacionales del proyecto lo permitan.

Por otra parte, respecto de una eventual afectación a la atracción de inversiones o al desarrollo económico futuro de la comuna, la evaluación ambiental no identificó antecedentes técnicos que permitan concluir que la operación del proyecto impedirá el desarrollo de nuevas actividades agrícolas, turísticas, comerciales o de servicios. Por el contrario, los antecedentes evaluados indican que las actividades productivas existentes podrán continuar desarrollándose y que los compromisos voluntarios asumidos por el titular contribuirán al fortalecimiento de iniciativas económicas locales.

En consecuencia, no existen antecedentes técnicos que permitan concluir que el proyecto producirá una depreciación comprobable de los inmuebles o una afectación significativa al desarrollo económico del territorio. Asimismo, la evaluación concluyó que las actividades productivas actuales mantienen su viabilidad y continuidad, complementándose con medidas y compromisos voluntarios orientados al fortalecimiento de la agricultura, la apicultura, el turismo local, la infraestructura rural y las oportunidades económicas para las comunidades del área de influencia.

1217. Observante: Alejandrina Bustos Villarroel

Observación:

No al proyecto del vertedero de nuestra comuna, no a la contaminación de suelos agrícolas y nuestra agua subterranea por el arrastre de materiales contaminantes que pueden contener residuos que almacenan materiales como por ejemplo: plomo o mercuirio, ya que stos pueden trasladarse hasta la tierra y las aguas de las plantas, además de las plagas como ratones, moscas que van a llegar a las casas y de los malos olores que se va a propagar con el viento.

Evaluación técnica de la observación:

La Dirección Regional del Maule del Servicio de Evaluación Ambiental considera pertinente la observación, en tanto aborda materias ambientales evaluadas durante el procedimiento. A continuación, se entrega la consideración correspondiente

Evaluación de riesgos para la salud de la población

Respecto de la salud de las personas, se indica que en relación al artículo 5° del Reglamento del SEIA, sobre si el proyecto genera o presenta riesgos para la salud de las personas, el proponente incorporó en la Evaluación del Proyecto la identificación, estimación, modelación y evaluación de las emisiones atmosféricas, gases, olores, ruido, residuos sólidos y residuos líquidos generados durante las fases de construcción, operación y cierre, considerando los receptores humanos presentes en el área de influencia, las condiciones de exposición potencial y las medidas de prevención, manejo, control operacional y contingencia comprometidas en el expediente ambiental.

Respecto de emisiones atmosféricas, el Proyecto evaluó material particulado respirable MP10 y MP2,5, así como gases asociados a combustión y operación de maquinaria, equipos y transporte, incluyendo NOx, SO2 y CO. La evaluación consideró las fuentes emisoras asociadas a movimiento de tierras, excavaciones, nivelación, compactación, circulación de vehículos, operación de maquinaria y tránsito por caminos internos y externos. Los resultados fueron analizados mediante modelación atmosférica y evaluación por receptor, considerando condiciones meteorológicas locales y receptores humanos cercanos. A partir de dichos antecedentes, se fundamentó en el estudio de especialidad, que no se identifican condiciones de exposición capaces de generar efectos adversos significativos sobre la salud de las personas.

El proyecto contempla aplicación de supresores de polvo en caminos internos, control de velocidad, mantención de vehículos y maquinaria y lavado de ruedas. El Anexo 1-H de la Adenda Excepcional precisa que se eliminó el uso de RIL tratado para humectación de caminos; su reutilización interna corresponde al lavado de ruedas.

En relación con olores, el Proyecto identificó las fuentes odorantes asociadas a la operación propia del relleno sanitario y desarrolló modelaciones de dispersión odorante, considerando escenarios representativos de funcionamiento, delimitación de isocurvas y receptores humanos presentes en el área de influencia. La evaluación consideró la descarga de residuos, operación del frente activo, manejo de residuos y generación de biogás, junto con medidas de control operacional, tales como cobertura operacional, manejo controlado de residuos, control del frente activo, control de biogás y medidas de contingencia frente a eventos operacionales específicos. Conforme a los resultados obtenidos, no se prevé una exposición de magnitud, frecuencia o duración que configure efectos adversos significativos sobre la salud de las personas.

Respecto del ruido, el expediente incorpora una línea de base de 28 receptores, modelaciones de las fuentes del recinto en seis puntos y evaluación del tránsito exterior, junto con un estudio específico de cuatro receptores asociados a GHPPI. El capítulo 7 de la Adenda Excepcional reconoce el aumento de niveles de ruido en construcción, operación y cierre y lo califica como poco significativo. Por ello, la consideración de esta materia se refiere a los escenarios y receptores efectivamente evaluados.

En cuanto a residuos sólidos y líquidos, el Proyecto contempla sistemas de manejo, segregación, almacenamiento temporal, conducción, tratamiento y disposición, según corresponda a las categorías evaluadas en el expediente ambiental. Respecto de residuos líquidos y lixiviados, el diseño considera impermeabilización basal, captación, conducción, almacenamiento, tratamiento, monitoreo, control operacional y contingencias destinadas a evitar contacto o exposición directa de la población y prevenir afectaciones al entorno.

En consecuencia, la preocupación por la salud fue considerada mediante la identificación de fuentes de emisión, receptores, modelaciones, diseño sanitario y sistemas de manejo y seguimiento del proyecto. La SEREMI de Salud de la Región del Maule, mediante Ordinario N° 879, de 16 de octubre de 2026, se pronunció conforme sobre la Adenda Excepcional. Los antecedentes y controles descritos constituyen el fundamento de la respuesta, en los términos del artículo 5 del Reglamento del SEIA.

Emisiones atmosféricas y calidad del aire

Respecto de la Calidad del aire en el área del proyecto, actualmente las concentraciones de MP2,5 superan la norma en todos los períodos analizados, siendo el período 2017-2019 el de mayor concentración (29,0 $\mu g/m^3$). Las comunas de Villa Alegre y Yerbas Buenas se encuentran declaradas zonas saturadas por MP2,5 (promedio anual y 24 horas), condición bajo la cual se desarrollará el proyecto. Asimismo, la estación de monitoreo de Linares registra superación de la norma para MP2,5, aunque no dispone de datos para MP10 ni para gases (NO_2, SO_2 y CO).

Para evaluar las emisiones del proyecto, se utilizó el modelo de dispersión atmosférica WRF/CALPUFF, considerando receptores de área y puntos habitados cercanos. Se modelaron emisiones de MP10, MP2,5 y gases, concluyéndose que las concentraciones proyectadas son muy bajas, se concentran principalmente dentro del área del proyecto y no generan aportes significativos en las zonas pobladas cercanas.

Los resultados muestran que el proyecto no altera de manera relevante la calidad del aire existente, estimándose incluso un aumento de 0,00% en la concentración promedio de 24 horas de MP2,5 en la estación Linares. Conforme a los criterios vigentes del SEIA para zonas saturadas, se descarta que las emisiones del proyecto generen riesgos significativos para la salud de la población o efectos adversos por exposición a MP2,5.

Si bien el proyecto se emplaza en una zona declarada saturada por MP2,5 mediante el D.S. N° 7/2021 del MMA, actualmente no existe un Plan de Descontaminación Atmosférica (PDA) vigente que exija compensación de emisiones. No obstante, se implementarán medidas de control como:

- Mantención periódica de vehículos y maquinaria.
- Revisión técnica vigente de todos los equipos.
- Aplicación de supresores de polvo en caminos interiores.
- Limitación de velocidad a 30 km/h.
- Uso de vehículos y maquinaria con estándar EURO V.

Las emisiones asociadas a las fases de construcción, operación y cierre son de magnitud reducida y no constituyen un aumento significativo respecto de las concentraciones actuales, por lo que el proyecto no generaría impactos relevantes sobre la calidad del aire ni sobre la salud y calidad de vida de la población.

Emisiones de olores y medidas de control

Para evaluar el impacto de los olores en el área del proyecto el titular inicialmente levantó una línea de base, es decir realizó mediciones en terreno para evaluar la presencia de posibles fuentes de olores que pudiesen haber existido antes de la instalación del relleno sanitario.

Para establecer la línea de base odorante del área del proyecto Centro de Manejo de Residuos Piedra Larga, se realizaron mediciones en 12 puntos alrededor del predio, sin detectarse focos ni percepciones de olor durante las campañas efectuadas.

Posteriormente se realizaron modelaciones, en las que se simuló la existencia del relleno sanitario y su operación. La evaluación de impactos odorantes se realizó mediante modelación, utilizando factores de emisión de referencia provenientes de instalaciones similares. Se identificaron y modelaron las principales fuentes potenciales de olor asociadas a la operación del proyecto, estimándose una Tasa de Emisión de Olor (TEO) total de 65.176,62 ouE/s bajo el escenario operacional más desfavorable.

El Anexo 3-C-1 de la Adenda Excepcional, informa un área de influencia odorante de aproximadamente 252 ha para CP98-1h = 1 ouE/m³, sin alcanzar ninguno de los 57 receptores evaluados. Para el criterio de evaluación de referencia CP98-1h = 3 ouE/m³, la isocurva abarca aproximadamente 60 ha. El primer valor delimita el área de influencia modelada y el segundo corresponde al criterio de evaluación adoptado.

La tabla 23 del estudio actualizado informa concentraciones inferiores a 1 ouE/m³ en percentil 98 en los 57 receptores. En percentil 99,5 algunos puntos alcanzan valores de hasta 2 ouE/m³. En los términos y escenarios del estudio, los receptores no superan el criterio de referencia de 3 ouE/m³.

Adicionalmente, el proyecto contempla un Plan de Gestión Odorante (PGO) que incluye diagnóstico de fuentes, implementación de buenas prácticas operacionales y mejores técnicas disponibles, seguimiento y control permanente, y un plan de contingencias para eventuales episodios de olor.

En consecuencia, la preocupación por olores fue abordada mediante la modelación actualizada de fuentes y receptores y el Plan de Gestión Odorante. Este último contempla seguimiento, contingencias y un procedimiento de reclamos con respuesta formal en un máximo de siete días hábiles desde su recepción. Los resultados sustentan la conclusión del estudio sobre ausencia de efectos significativos por olor en los receptores evaluados, bajo las condiciones operacionales modeladas.

Calidad del agua y protección de quebradas

Respecto a la preocupación por la afectación a aguas y en particular por las quebradas, se indica que de acuerdo con los antecedentes presentados, la construcción de la obra de atravieso considera medidas preventivas orientadas a resguardar la calidad de las aguas, entre ellas la ejecución preferente de las obras en seco, la prohibición de almacenamiento de materiales en el cauce o sus riberas, la revisión permanente del estado mecánico de la maquinaria, el registro fotográfico diario de las condiciones del escurrimiento y la implementación de medidas correctivas ante eventuales incrementos de turbidez u otras alteraciones atribuibles a las faenas.

Asimismo, se contempla un programa de monitoreo aguas arriba y aguas abajo de la intervención, basado en parámetros de la NCh 1333, incluyendo un monitoreo previo para establecer la condición basal de calidad de aguas.

Adicionalmente, el proyecto incorpora medidas de diseño destinadas a prevenir afectaciones sobre aguas superficiales y subterráneas derivadas de la operación del relleno sanitario. Entre estas se consideran sistemas de impermeabilización basal, captación y conducción de lixiviados, planta de tratamiento de lixiviados, monitoreo de aguas subterráneas conforme al D.S. N°189/2005 y planes de contingencia para eventuales fallas de los sistemas de manejo.

El efluente de la PTL contempla reutilización en la plataforma de lavado de ruedas y descarga al canal Derrame Cruchaga. El Anexo 1-H de la Adenda Excepcional estima una descarga promedio de 8,01 m³/día y máxima de 15,42 m³/día, e incorpora calidad de tratamiento, balance y manejo de las piscinas. El Anexo 4-I-4 de la Adenda Excepcional describe la obra de descarga de RIL tratado.

En consideración a lo anterior, y atendiendo a que la alteración del cauce corresponde a una intervención puntual que incorpora medidas de control, seguimiento y monitoreo específicas para resguardar la calidad del recurso hídrico, no se advierten antecedentes que permitan sostener la generación de efectos adversos significativos sobre la calidad de las aguas superficiales en relación con su condición de línea de base. Asimismo, las medidas de diseño y operación propuestas permiten prevenir potenciales aportes de contaminantes derivados de lixiviados, aguas servidas y otros residuos líquidos asociados al proyecto.

Por tanto, se estima que la magnitud y duración de los efectos sobre la calidad de las aguas no alcanzan la significancia requerida para configurar la circunstancia contemplada en el artículo 11 letra b) de la Ley N°19.300, en relación con el literal c) del artículo 6 del D.S. N°40/2012.

En consecuencia, sobre la base de los antecedentes aportados por el Titular, es posible concluir que el proyecto no generaría efectos adversos significativos sobre la calidad de las aguas superficiales ni subterráneas, descartándose la configuración del criterio establecido en el artículo 6 letra c) del Reglamento del SEIA para este componente.

Calidad de aguas subterráneas

Respecto de la calidad de aguas subterráneas, el proponente presentó durante el proceso de evaluación antecedentes técnicos que respaldan que se han considerado las medidas necesarias para evitar la afectación de la calidad de las aguas subterráneas.

El ADF se emplaza en una unidad volcánica de baja permeabilidad del cerro Quilipín; las captaciones cercanas se vinculan a la unidad acuífera Putagán Norte. El Anexo 3-U de la Adenda Excepcional evalúa la posible circulación por el macizo fracturado e incorpora escenarios accidentales de infiltración.

Asimismo, los suelos predominantes corresponden a materiales arcillosos de baja permeabilidad, lo que reduce significativamente el potencial de infiltración y percolación de contaminantes hacia el subsuelo.

El ADF contempla impermeabilización basal y de taludes y un sistema de captación y conducción de lixiviados hacia la PTL, según el diseño sanitario presentado para el relleno y el PAS 141 (Anexo 4-E de la Adenda Complementaria). Estos elementos se integran con el estudio hidrogeológico y el seguimiento del agua subterránea.

Presenta las formas de Manejo de lixiviados, sobre el recubrimiento basal se instalará un sistema de captación y conducción de lixiviados hacia una planta de tratamiento. Este sistema evita el escurrimiento

libre de lixiviados sobre la superficie del relleno o los terrenos aledaños, descartándose la contaminación del suelo y de los cuerpos de agua cercanos.

Realiza una Evaluación hidrogeológica y análisis de las condiciones del área, el proyecto reconoce que el cerro Quilipín presenta procesos de meteorización y fracturamiento que podrían generar porosidad secundaria y favorecer localmente la circulación de aguas subterráneas. Considerando esta condición, el EIA incorporó una modelación hidrogeológica conservadora que representa el macizo rocoso como un medio fracturado.

El Anexo 3-U de la Adenda Excepcional analiza infiltración mediante HELP V4 y transporte mediante MODFLOW-NWT y MT3D-USGS, con un horizonte de 51 años que incluye operación, cierre y postcierre. Considera defectos y perforaciones en las capas de impermeabilización y utiliza compuestos nitrogenados y cloruros para representar el transporte bajo los escenarios evaluados.

Los compuestos nitrogenados modelados no alcanzan las diez captaciones identificadas. Para cloruros, representados como trazador conservativo, la pluma podría aproximarse al pozo N.° 3 al final del horizonte de 51 años, con concentraciones modeladas de 0 a 5 mg/L. El estudio concluye un riesgo sanitario aceptable bajo las condiciones evaluadas.

Propone medidas de control y monitoreo, una vez iniciada la fase de operación, se realizará monitoreo de aguas subterráneas tanto en los pozos exigidos por el D.S. N°189/05 del MINSAL como en aquellos comprometidos por el proyecto.

Adicionalmente, como Compromiso Ambiental Voluntario, el titular implementará una red de monitoreo compuesta por 10 puntos de control, superando las exigencias mínimas de la normativa vigente. Los resultados obtenidos serán informados periódicamente a los sistemas de Agua Potable Rural (APR) de Putagán y Coironal.

En consecuencia, la preocupación por afectación de aguas subterráneas fue abordada mediante caracterización de captaciones, modelación de infiltración y transporte, impermeabilización, manejo de lixiviados y monitoreo. Estos antecedentes sustentan la conclusión del Anexo 3-U de la Adenda Excepcional sobre riesgo sanitario aceptable en las condiciones y horizonte evaluados y permiten responder respecto de las captaciones identificadas.

Prevención y control de vectores

En el proyecto considera el control de vectores en las fases de operación y cierre del proyecto. Al respecto, cabe señalar que el Proyecto contempla un sistema integrado de prevención, control, monitoreo y respuesta ante contingencias, desarrollado específicamente para minimizar la presencia de moscas, roedores y aves asociadas a la operación del Área de Disposición Final (ADF), conforme a lo establecido en el D.S. N°189/2005 y en Anexo 1-O de la Adenda Complementaria.

En primer término, es importante indicar que la principal medida de control de vectores corresponde al adecuado manejo operacional del relleno sanitario. En este sentido, el proyecto considera la cobertura diaria de residuos con una capa de al menos 15 cm de material de cobertura, la compactación permanente de las celdas, el manejo controlado de lixiviados, la limpieza diaria del frente de trabajo y de las áreas operacionales, así como la mantención periódica de los caminos interiores. Estas medidas tienen por finalidad reducir la disponibilidad de alimento, refugio y condiciones favorables para la reproducción de vectores sanitarios, así como minimizar la generación de olores potencialmente atractivos para éstos.

Respecto del control de moscas, el Plan contempla medidas pasivas y activas. Entre las medidas pasivas se incluyen la cobertura diaria e intermedia de residuos, la compactación adecuada de las celdas, el manejo de lixiviados mediante sistemas cerrados, la limpieza permanente de las instalaciones y para las instalaciones y protección de los trabajadores el uso de barreras físicas tales como mallas mosquiteras, ventiladores y sistemas de cierre automático de puertas en las edificaciones del proyecto.

Complementariamente, se implementará un programa permanente de control químico ejecutado por una empresa autorizada por la Autoridad Sanitaria. Este programa considera la aplicación de insecticidas adulticidas y larvicidas mediante rotación de principios activos para evitar fenómenos de resistencia biológica. En los sectores de mayor criticidad, particularmente el frente de trabajo activo, la frecuencia de aplicación programada será cada 48 horas durante la temporada de mayor actividad de moscas (septiembre a abril), pudiendo incrementarse hasta una frecuencia diaria cuando las inspecciones sanitarias, condiciones climáticas u operacionales así lo requieran. En la Planta de Tratamiento de Lixiviados (PTL), piscinas de almacenamiento, báscula y lavado de ruedas se aplicarán controles semanales, mientras que en oficinas, planta de valorización y otros sectores la frecuencia será semanal o quincenal según los resultados del monitoreo.

Adicionalmente, se implementará un sistema de monitoreo mediante trampas para moscas tanto al interior como al exterior del proyecto. Al interior del recinto se instalarán puntos de monitoreo en sectores críticos, incluyendo el frente de trabajo, PTL, báscula y oficinas administrativas. Asimismo, se contempla una red de monitoreo en viviendas cercanas al proyecto, permitiendo detectar oportunamente cualquier incremento de poblaciones de moscas y adoptar medidas correctivas inmediatas.

Respecto del control de roedores, el proyecto contempla un sistema de manejo integrado basado prioritariamente en medidas preventivas y ecológicas. Entre ellas se consideran la cobertura diaria de residuos, control de malezas, eliminación de refugios, hermeticidad de instalaciones, uso de trampas mecánicas y electrónicas, monitoreo periódico de actividad, registro de madrigueras y capturas, además del fomento al control biológico mediante la instalación de perchas y cajas nido para aves rapaces presentes en el área, tales como lechuzas, chunchos y jotes. Estas medidas serán complementadas con evaluaciones periódicas que permitan ajustar las estrategias de control según los resultados obtenidos.

En relación con las aves, se contempla un sistema de prevención basado en la reducción de fuentes de atracción mediante la cobertura de residuos, limpieza diaria de sectores operacionales y control de derrames. Adicionalmente, en caso de ser necesario, se implementarán medidas disuasivas no letales, tales como cañones sonoros automáticos y dispositivos visuales tipo halcón, orientadas exclusivamente a evitar la concentración de aves en el frente de trabajo activo.

Asimismo, de manera complementaria al control de moscas, roedores y aves, el Proyecto contempla medidas específicas para prevenir el ingreso y permanencia de perros vagos y/o perros asilvestrados en las instalaciones, considerando que éstos pueden constituir un factor adicional de riesgo sanitario, operacional y ambiental. Para ello, el Proyecto contará con un cierre perimetral continuo de 1,8 metros de altura alrededor de todo el recinto, conforme a lo establecido en el artículo 14 del D.S. N°189/2005, además de sistemas de control de acceso y vigilancia permanente que restringirán el ingreso de personas y animales no autorizados.

Adicionalmente, el Plan de Prevención de Contingencias y el Plan de Emergencias incorporan específicamente el escenario denominado “Inclusión de perros vagos y asilvestrados al recinto”, estableciendo procedimientos de detección temprana, control y respuesta ante la presencia de estos animales. En caso de detectarse el ingreso de perros al área operacional, se activarán medidas destinadas a evitar su permanencia en sectores de disposición de residuos, minimizar la disponibilidad de fuentes de alimento mediante la cobertura diaria de residuos y mantener el resguardo sanitario y operacional de

las instalaciones. Estas acciones serán complementadas con inspecciones periódicas del cierre perimetral, verificación de su integridad y registro de eventuales incidencias detectadas durante las fases de construcción, operación y cierre.

En cuanto a los medios de verificación y registros solicitados por la autoridad, el proyecto mantendrá un sistema documentado de seguimiento que incluirá registros diarios de cobertura y compactación, bitácoras de inspección sanitaria, registros de monitoreo de trampas, planillas de aplicación de insecticidas, certificados emitidos por la empresa especializada encargada del control de plagas, registros de capturas, reportes de medidas correctivas implementadas y respaldos digitales y físicos de todas las actividades ejecutadas. Dichos registros estarán disponibles para inspección por parte de la autoridad competente.

Finalmente, se informa que el Plan de Prevención de Contingencias y el Plan de Emergencias han sido actualizados para incorporar específicamente el escenario de proliferación de vectores (Capítulo 5 de la Adenda Excepcional). Ante un aumento significativo de moscas, roedores o aves, se activarán medidas de respuesta inmediata consistentes en el reforzamiento de coberturas, incremento de frecuencias de inspección, intensificación de aplicaciones de control sanitario, ampliación de puntos de monitoreo y ejecución de medidas correctivas focalizadas, manteniendo seguimiento permanente hasta recuperar las condiciones normales de operación. Estas acciones serán aplicables tanto durante la fase de operación como durante la fase de cierre del proyecto.

En consecuencia, considerando las características del diseño sanitario del relleno, las medidas operacionales permanentes, el programa específico de control de moscas, roedores y aves, el monitoreo dentro y fuera del área del proyecto, los mecanismos de verificación y los procedimientos de contingencia comprometidos, se concluye que el proyecto dispone de herramientas suficientes para prevenir, controlar y corregir oportunamente eventuales incrementos de vectores, descartándose la generación de impactos significativos sobre la salud de las personas o la calidad de vida de las comunidades del área de influencia.

Evaluación de efectos sobre los recursos naturales renovables

Respecto de la eventual generación de efectos adversos significativos sobre los recursos naturales renovables, en los términos del artículo 11 letra b) de la Ley N°19.300 y del artículo 6 del D.S. N°40/2012 del Ministerio del Medio Ambiente, el Proyecto evaluó los potenciales impactos sobre los componentes flora, vegetación, fauna terrestre, suelo, recursos hídricos, aire y ecosistemas asociados, considerando las fases de construcción, operación y cierre.

Con relación al área de influencia y los ecosistemas terrestres y en respuesta a las observaciones formuladas sobre la delimitación del área de influencia, el titular complementó su fundamentación incorporando el análisis de los principales mecanismos de impacto sobre los ecosistemas, incluyendo la pérdida y alteración de hábitat, la fragmentación y conectividad biológica, el funcionamiento ecosistémico, la perturbación y desplazamiento de fauna, los efectos por ruido, iluminación y tránsito de maquinaria, la afectación potencial de especies de baja movilidad, y los servicios ecosistémicos y uso recreativo del territorio.

La delimitación del área de influencia se definió considerando las obras y acciones del Proyecto, las unidades vegetacionales presentes, los hábitats identificados para fauna terrestre y la distribución espacial de las especies registradas durante las campañas de terreno realizadas en primavera, verano, otoño e invierno.

Por lo que el titular muestra que la intervención directa se concentra en superficies acotadas del predio, mientras que el entorno mantiene extensas áreas con continuidad de hábitat y cobertura vegetal que permiten el desplazamiento y utilización del territorio por parte de la fauna presente.

Pasando al detalle de Flora y vegetación, respecto de la vegetación, se determinó que las formaciones presentes corresponden principalmente a comunidades esclerófilas con distintos grados de intervención humana producto de actividades agropecuarias, extracción de leña y pastoreo.

La corta y reposición de vegetación se describen en los antecedentes del PAS 148 (Anexo 4-H de la Adenda Excepcional). La reforestación sectorial se distingue de las medidas de mitigación, reparación y compensación de impactos significativos establecidas en el capítulo 8 de la Adenda Excepcional.

Por lo que el titular señala que la composición y estructura general de la vegetación presente en el área de influencia no experimentará una alteración significativa que comprometa su permanencia a largo plazo.

En fauna, el capítulo 7 de la Adenda Excepcional identifica la pérdida de hábitat COFT-1 durante construcción y OFT-1 durante operación, ambas calificadas como significativas. El capítulo 8 de la Adenda Excepcional presenta las medidas de mitigación MMF-1, rehabilitación de 0,85 ha, y MMF-2, construcción de refugios para fauna nativa.

Durante las campañas de caracterización fueron registrados mamíferos, aves, reptiles y anfibios, incluyendo especies endémicas y especies clasificadas como "Casi Amenazadas". No obstante, no se registraron especies clasificadas en categorías "En Peligro Crítico", "En Peligro" o "Vulnerable" dentro del área de intervención directa.

Considerando las exigencias formuladas durante la evaluación ambiental, el titular complementó las medidas de protección y seguimiento mediante un Programa de Protección y Monitoreo de Fauna que incorpora compromisos verificables, indicadores de seguimiento, metodologías de monitoreo, frecuencia de ejecución y medidas correctivas.

Entre las medidas comprometidas destacan:

- Monitoreo mediante transectos, búsqueda activa, estaciones de observación y cámaras trampa.
- Registro georreferenciado de ejemplares, refugios, madrigueras, huellas y otros indicios.
- Control de velocidad de vehículos al interior del proyecto.
- Capacitación ambiental obligatoria para trabajadores.
- Prohibición de caza, captura, alimentación o perturbación de fauna silvestre.
- Control de iluminación nocturna en sectores sensibles.
- Protección de especies de baja movilidad mediante medidas de rescate y relocalización cuando corresponda.

Asimismo, se establecieron criterios de activación de medidas correctivas frente a eventos tales como atropellos, afectación directa de ejemplares, alteración de refugios o incumplimiento de medidas operacionales.

Respecto del recurso suelo, se mostró que predominan unidades de capacidad de uso IV y VII, correspondientes a terrenos con limitaciones para el desarrollo de actividades agrícolas intensivas.

Los análisis efectuados muestran bajos niveles de erosión potencial y descartan procesos erosivos significativos asociados a la ejecución del Proyecto.

Las interacciones hídricas consideradas comprenden el atravieso de la Quebrada Sin Nombre 1 por el camino, la intervención de la Quebrada Sin Nombre 2 por el dique y las descargas de aguas lluvias y RIL tratado al canal Derrame Cruchaga. Estas obras están descritas separadamente en los anexos 4-I-1 a 4-I-4 de la Adenda Excepcional.

Respecto de emisiones atmosféricas, olores y perturbaciones operacionales, la evaluación consideró los efectos del ruido, tránsito de maquinaria, iluminación nocturna y otras actividades propias de la construcción y operación.

Los antecedentes de modelación concluyen que los efectos se mantienen acotados al entorno próximo del proyecto y que no se producirían alteraciones relevantes respecto de las condiciones de línea de base consideradas en la evaluación.

Adicionalmente, se incorporan medidas operacionales destinadas a reducir potenciales perturbaciones sobre la fauna y los ecosistemas circundantes, incluyendo gestión de residuos, control de iluminación y restricciones operacionales en sectores sensibles.

De acuerdo con los antecedentes técnicos presentados, el Proyecto incorpora medidas de prevención, mitigación, seguimiento y control para los componentes flora, vegetación, fauna, suelo, recursos hídricos y aire.

La evaluación reconoce la existencia de una pérdida de hábitat asociada a las superficies de intervención del Proyecto, incluyendo las áreas destinadas a infraestructura y la Zona de Acopio de Material de Excavación. Asimismo, se identifican efectos de perturbación, modificación y pérdida de hábitat para fauna terrestre que fueron considerados en la evaluación ambiental.

La existencia de efectos adversos significativos sobre el componente fauna constituye una de las circunstancias que fundamentan el ingreso del Proyecto mediante un Estudio de Impacto Ambiental (EIA), en conformidad con el artículo 11 letra b) de la Ley N°19.300 y el artículo 6 del D.S. N°40/2012.

El titular presenta que, mediante la implementación de las medidas de protección, rescate, relocalización, monitoreo y seguimiento comprometidas, los efectos identificados sobre los recursos naturales renovables pueden ser adecuadamente gestionados durante las fases de construcción, operación y cierre del Proyecto.

Capacidad de uso del suelo, erosión y medidas de protección

Respecto de la afectación potencial sobre el recurso suelo, el titular presentó durante la evaluación ambiental antecedentes que muestran la posibilidad de degradación del suelo asociada a la construcción y operación del proyecto, particularmente por la disposición de residuos y la eventual generación de contaminantes.

Al respecto, la evaluación de los impactos señaló que el proyecto no producirá degradación significativa de los suelos aledaños, debido a que corresponde a un relleno sanitario diseñado y operado bajo los estándares establecidos en el D.S. N.° 189/2005, diferenciándose de los antiguos basurales y vertederos utilizados históricamente.

La principal preocupación asociada a la degradación del suelo corresponde al potencial contacto de lixiviados con el terreno natural. Sin embargo, el diseño contempla sistemas de protección destinados precisamente a impedir dicha situación.

El diseño del Relleno Sanitario presenta un Sistema de protección del suelo, el Área de Disposición Final (ADF) considera un sistema de impermeabilización basal, un sistema de captación de lixiviados, un sistema de conducción de lixiviados hacia la Planta de Tratamiento de Lixiviados y medidas de control permanente de infiltraciones.

Estos sistemas cumplen con los artículos 20, 21 y 22 del D.S. N.° 189/2005 y tienen como objetivo impedir la infiltración de líquidos hacia el subsuelo, evitando la contaminación del suelo y de las aguas subterráneas. En consecuencia, se descarta la generación de impactos significativos por contaminación química de suelos derivados de la disposición final de residuos.

Respecto a la evaluación de la calidad y capacidad de uso del suelo, la caracterización ambiental determinó que los suelos presentes en el área de emplazamiento poseen un estado de conservación intermedio y un potencial agrícola limitado. Si bien algunos sectores podrían ser utilizados para actividades agrícolas, presentan restricciones naturales relacionadas con la profundidad efectiva del suelo, las pendientes, la pedregosidad, los procesos erosivos preexistentes y la intervención humana histórica.

Además, dichas condiciones no se presentan uniformemente dentro del predio, por estas razones se concluyó que el recurso suelo presenta una calidad ambiental basal media, que existe intervención previa relevante, con un potencial agrícola es relativamente bajo y que los impactos generados por el proyecto se restringen principalmente a las superficies directamente intervenidas por las obras.

Por lo anterior, la evaluación descarta impactos significativos sobre la pérdida de suelo o sobre su capacidad productiva fuera de las áreas de intervención directa.

En cuanto a la erosión del suelo, durante la evaluación se identificaron sectores con susceptibilidad de activación de procesos erosivos. Posteriormente, a solicitud de los organismos evaluadores, se elaboró la Línea Base de Erosión Actual del Suelo, incorporada como Anexo 3-X de la Adenda Excepcional, mediante la cual se caracterizó detalladamente el estado erosivo existente en el área de estudio.

Dicha línea base permitió identificar sectores con diferentes niveles de erosión, además de determinar áreas prioritarias de protección, permitir focalizar las medidas de control y establecer el programa de monitoreo.

A partir de la Línea Base de Erosión Actual se elaboró un Plan de Protección y Monitoreo aplicable durante toda la vida útil del proyecto. El plan incorpora medidas concretas, verificables y georreferenciadas, incluyendo la localización de las áreas de intervención, las superficies específicas de aplicación, el tipo de obra de conservación y el seguimiento durante construcción, operación y cierre.

A continuación, se describen las medidas de protección del suelo.

Revegetación de sectores erosionados, con el objetivo de incrementar cobertura vegetal y disminuir procesos erosivos. Se implementará revegetación en áreas previamente identificadas como prioritarias. La medida contempla la plantación y/o siembra de especies nativas, la recuperación progresiva de cobertura vegetal y la protección de individuos plantados.

Entre las especies consideradas destacan Litre (*Lithraea caustica*), Espino (*Vachellia caven*), Boldo (*Peumus boldus*), Huingán (*Schinus polygamus*), Romerillo (*Baccharis linearis*) y Trébol blanco (*Trifolium repens*).

La densidad de plantación variará entre 204 y 400 plantas por hectárea. Además, se contempla la preparación de terreno, construir casillas de plantación, instalara protección contra lagomorfos (conejos y liebres, principalmente) e instalar señalización de áreas restauradas.

Construcción de bancales de piedra. Tienen como objetivo reducir la erosión hídrica y favorecer la regeneración natural. Se construirán estructuras tipo media luna sobre curvas de nivel. Sus características son una longitud entre 3 y 8 metros, construcción con piedras del sector, funcionan como retención de escorrentía y acumulación de sedimentos.

Construcción de diques de polines. Tiene como función reducir la velocidad de escurrimiento y estabilizar cárcavas erosionadas. Se instalarán en cárcavas con erosión activa, sus características son de un ancho entre 3 y 5 metros, altura entre 0,5 y 1,5 metros, son estructuras ancladas con polines, alambre y clavos.

Instalación de fajinas, su objetivo es disminuir erosión superficial y favorecer la acumulación de suelo fértil. Se construirán sobre curvas de nivel, con una longitud entre 2 y 5 metros, confeccionadas con polines tratados y un diseño orientado a capturar sedimentos.

El Rescate y reutilización de suelo orgánico, tiene por objetivo recuperar la capa arable y favorecer los procesos de revegetación y restauración ecológica. Previo al inicio de las obras se rescatará la capa superficial del suelo, esto es de una profundidad aproximada: 30 cm, en total el volumen estimado: 97,2 m^3. Se obtendrá de la extracción desde áreas destinadas a oficinas y valorización de residuos y su reutilización será en sectores degradados.

Respecto del monitoreo del recurso suelo, el plan establece seguimiento durante toda la vida útil del proyecto, orientado a verificar la estabilidad de las áreas erosionadas, el funcionamiento de las obras de conservación, el éxito de la revegetación, la recuperación de cobertura vegetal, el control de cárcavas, la conservación del suelo orgánico recuperado y verificar la ausencia de nuevos procesos erosivos relevantes. Los resultados del monitoreo permitirán ajustar y reforzar las medidas de protección cuando sea necesario.

Finalmente, los principales impactos sobre el componente suelo corresponden a la intervención directa de superficies destinadas a obras permanentes y temporales, así como a procesos erosivos localizados preexistentes o inducidos por las actividades constructivas.

De lo anteriormente expuesto el proyecto incorpora sistemas de impermeabilización y captación de lixiviados que evitan la contaminación del suelo. Los impactos se restringen principalmente al área de intervención directa. El área presenta un potencial agrícola limitado y una condición basal ya intervenida. Se elaboró una Línea Base de Erosión Actual que permitió identificar áreas sensibles. Se implementará un Plan de Protección y Monitoreo durante toda la vida útil del proyecto. Se contemplan medidas de restauración, revegetación, estabilización de cárcavas y rescate de suelo orgánico.

El titular presenta antecedentes de que el proyecto no generará una pérdida significativa de suelo ni una degradación relevante de su capacidad para sustentar biodiversidad o usos productivos, manteniéndose controlados los riesgos de erosión y contaminación mediante las medidas de diseño, protección y seguimiento comprometidas.

Actividad agrícola para el consumo doméstico.

Respecto de la preocupación por el impacto asociado a las labores agrícolas por la cercanía a la presencia de un relleno sanitario se hace presente que la evaluación ambiental concluyó que no se prevén impactos significativos sobre la producción agrícola local. En la respuesta 1.12.3 de la Adenda Excepcional el titular complementó la descripción de las actividades económicas, productivas y de subsistencia identificadas en los predios y sectores rurales localizados dentro del Área de Influencia. Conforme a los antecedentes levantados durante las campañas de terreno realizadas, así como la observación territorial

y revisión cartográfica desarrolladas durante la evaluación ambiental del Proyecto, en el área evaluada predominan actividades rurales de carácter familiar y de pequeña escala, asociadas principalmente a uso agrícola, agropecuario y de subsistencia.

En este contexto, se identificaron huertos familiares, frutales menores, cultivos de autoconsumo, superficies de cultivo estacional, pastizales y sectores destinados a uso agropecuario menor y consumo animal, desarrollados principalmente en predios rurales dispersos de los sectores La Faja, Putagán, Gumera y Santa Marina. Para complementar dicha caracterización, se incorpora la siguiente tabla descriptiva referencial de actividades económicas, productivas y de subsistencia identificadas en el Área de Influencia:

Tabla. Actividades económicas, productivas y subsistencia del A.I

Sector	Tipo de actividad	Cultivo/Uso identificado	Superficie aproximada observada
La Faja	Subsistencia familiar	Huertos familiares y frutales menores	Menor a 0,5 ha
La Faja	Agropecuario menor	Pastizales y consumo animal	0,5 a 2 ha
Putagán	Agrícola familiar	Cultivos estacionales y autoconsumo	0,5 a 1 ha
Putagán	Agropecuario menor	Praderas y uso animal doméstico	1 a 3 ha
Gumera	Subsistencia rural	Huertos, frutales menores y aves de corral	Menor a 0,5 ha
Gumera	Agrícola menor	Cultivo estacional de pequeña escala	0,5 a 1 ha
Santa Marina	Agropecuario familiar	Pastizales y uso pecuario menor	1 a 3 ha
Santa Marina	Subsistencia familiar	Huertos y producción menor de autoconsumo	Menor a 0,5 ha

Fuente: ELB Medio Humano

Las superficies informadas, corresponden a estimaciones obtenidas a partir de observación territorial, antecedentes levantados durante campañas de terreno y revisión cartográfica disponible y tiene por objeto ampliar la caracterización rural y productiva del componente Medio Humano previamente incorporada en el expediente

Además, el titular incorporó diversos Compromisos Ambientales Voluntarios destinados a fortalecer el desarrollo económico y productivo del territorio.

Entre ellos destaca el Plan de Fomento de la Apicultura y Apoyo a la Actividad Agrícola, cuyo objetivo es contribuir al fortalecimiento de las actividades agropecuarias presentes en el área de influencia mediante:

- Asistencia técnica especializada a productores locales.
- Capacitación periódica impartida por profesionales del área agrícola.
- Apoyo al fortalecimiento de la actividad apícola.
- Mejoramiento de infraestructura productiva existente, incluyendo apoyo a invernaderos y otras instalaciones agrícolas.
- Promoción de iniciativas asociativas y fortalecimiento de capacidades productivas locales.
- Coordinación con programas e instrumentos públicos de fomento agropecuario disponibles en las comunas del área de influencia.

Además, en materia específica de olores y su eventual relación con las actividades agrícolas, el titular comprometió las siguientes medidas y programas de seguimiento:

- Seguimiento de emisiones odorantes.
- Evaluación de funcionamiento y eficiencia del sistema de reducción de olores.
- Monitoreo de olores en aire ambiente.
- Seguimiento y gestión de reclamos por olores.
- Control operacional de la Planta de Tratamiento.
- Implementación del Plan de Apoyo a la Actividad Agrícola.
- Fumigación preventiva de viviendas en caso de ser necesaria para evitar la proliferación de vectores, particularmente moscas.

En consecuencia, la evaluación ambiental determinó que existen medidas de control, supervisión y seguimiento destinadas a prevenir posibles afectaciones al entorno agrícola, manteniéndose la conclusión de que el proyecto no generará impactos significativos sobre las actividades productivas del área de influencia.

Almacenamiento y manejo de residuos peligroso

Respecto del manejo de residuos peligrosos (RESPEL) se debe diferenciar claramente dos situaciones: los residuos peligrosos que eventualmente puedan ingresar al relleno sanitario y los residuos peligrosos generados por las propias actividades del proyecto. Asimismo, debe precisarse que los lixiviados producidos por la disposición de residuos sólidos domiciliarios y asimilables no corresponden automáticamente a residuos peligrosos, aunque puedan contener sales, nutrientes y metales en bajas concentraciones y deban tratarse mediante la Planta de Tratamiento de Lixiviados. Sin embargo, en el caso de los lodos generados en la PTL se realizarán análisis para descartar su peligrosidad.

Para el caso de RESPEL de origen externo. El titular enfatiza en el anexo 1-F citado en la Adenda Excepcional que el proyecto no contempla la recepción ni disposición final de residuos peligrosos. De acuerdo con el Capítulo 1 del EIA, el Centro de Manejo de Residuos Piedra Larga está diseñado para recibir inicialmente alrededor de 4.400 toneladas mensuales de residuos sólidos domiciliarios y asimilables, provenientes principalmente de las comunas de Linares, Villa Alegre y Colbún.

El control de ingreso se realizará en la portería y báscula del recinto. Cada vehículo será identificado y clasificado como Unidad de Transporte Clasificada, UTC, o Unidad de Transporte No Clasificada, UTNC, registrándose su código, patente, procedencia, horario de ingreso, historial y peso. Posteriormente, solo los vehículos autorizados serán conducidos hacia el frente de descarga del Área de Disposición Final.

Se señala que en ninguna circunstancia se permitirá el ingreso de camiones que transporten residuos peligrosos o residuos distintos de los sólidos domiciliarios y asimilables autorizados. Esta prohibición comprende también residuos voluminosos u otros materiales no identificados o incompatibles con la autorización del relleno sanitario.

El control se realiza en dos ocasiones:

1. Control en el acceso y báscula: revisión de la documentación, identificación del transportista, procedencia y observación visual de la carga.
2. Control en el frente de descarga: inspección del contenido al momento de descargar, destinada a detectar residuos incompatibles que no hayan sido advertidos en el acceso.

Si se detecta una carga con residuos peligrosos antes de su descarga, el vehículo no será autorizado para ingresar al Área de Disposición Final. La carga deberá permanecer bajo responsabilidad del transportista o propietario, ser retirada del recinto y derivada a una instalación autorizada para recibir ese tipo de residuo. El titular notificará al propietario del vehículo, sea municipalidad o particular, indicando la prohibición de ingreso y el tipo de material detectado. El incidente deberá quedar registrado, incluyendo fecha, vehículo, procedencia, descripción de la carga, fotografías, decisión adoptada y destinatario de la notificación.

Si el residuo peligroso se detecta una vez descargado, deberá suspenderse la operación en el sector involucrado, delimitarse el área y evitar que el material sea compactado o mezclado con los residuos domiciliarios. El residuo deberá recuperarse, segregarse y depositarse temporalmente en un contenedor compatible, debidamente cerrado y rotulado. Posteriormente, deberá ser retirado por un transportista autorizado y enviado a una instalación con autorización sanitaria para el tratamiento o disposición final de residuos peligrosos. Cuando corresponda, estos movimientos deberán declararse mediante el Sistema de Declaración y Seguimiento de Residuos Peligrosos, SIDREP, integrado al Registro de Emisiones y Transferencias de Contaminantes, RETC.

En consecuencia, el relleno sanitario no debe considerarse como una alternativa de almacenamiento o disposición para residuos peligrosos rechazados.

En el caso de los RESPEL generados por las actividades del proyecto generará cantidades acotadas de estos residuos como resultado de la construcción, operación, mantención y cierre de sus instalaciones. Estos residuos deberán manejarse de acuerdo con el D.S. N.° 148/2003 del Ministerio de Salud, Reglamento Sanitario sobre Manejo de Residuos Peligrosos, y con los antecedentes presentados para el PAS 142.

El manejo comprenderá las siguientes etapas:

- Identificación y clasificación del residuo.
- Segregación según sus características y compatibilidad.
- Envasado en recipientes resistentes, compatibles y herméticos.
- Rotulación conforme a la NCh 2190 Of. 2003.
- Registro de tipo, cantidad, fecha de generación y lugar de origen.
- Almacenamiento temporal en la bodega RESPEL.
- Retiro por transportista autorizado.
- Envío a una instalación con autorización sanitaria.
- Declaración mediante SIDREP cuando corresponda.

Los residuos peligrosos no deberán mezclarse entre sí ni con residuos domiciliarios, residuos industriales no peligrosos, lixiviados, lodos comunes u otros materiales. Cuando existan residuos químicamente incompatibles, deberán mantenerse separados mediante recipientes independientes, distancias de seguridad o sistemas de contención diferenciados.

El proyecto considera una bodega de almacenamiento temporal de residuos peligrosos. Los residuos peligrosos generados durante la construcción, operación y cierre serán almacenados temporalmente en una bodega RESPEL, ubicada en el sector norte del área asignada a la Planta de Tratamiento de Lixiviados. Esta ubicación se justifica por su cercanía a los puntos en que se prevé la mayor generación de residuos peligrosos, especialmente la PTL y las áreas de mantención.

La bodega deberá cumplir el Título IV y el artículo 33 del D.S. N° 148/2003, además de los antecedentes técnicos presentados en el PAS 142. Sus principales características serán:

- Radier de hormigón impermeabilizado, lavable y resistente estructural y químicamente.
- Pretil de contención y canaleta perimetral para controlar eventuales derrames.
- Capacidad de contención compatible con los volúmenes almacenados.
- Techo de planchas de zinc-aluminio para proteger los residuos de la lluvia, radiación solar y variaciones de temperatura.
- Ventilación compatible con los residuos almacenados.
- Segregación de sustancias químicamente incompatibles.
- Recipientes herméticos, resistentes y debidamente rotulados.
- Extintor tipo ABC.
- Fichas de datos de seguridad disponibles.
- Kit y materiales para el control de derrames.
- Señalización conforme a la NCh 2190 Of. 2003.
- Control de acceso y prohibición de ingreso a personal no autorizado.
- Registro actualizado de ingresos, cantidades almacenadas y fechas de retiro.
- Resistencia al fuego de acuerdo con la Ordenanza General de Urbanismo y Construcciones.

El titular deberá realizar inspecciones periódicas de recipientes, etiquetas, piso, pretil, canaleta, extintores y elementos de control de derrames. Cualquier envase deteriorado deberá ser reemplazado inmediatamente.

En el caso del manejo de lixiviados y los lodos generados en la PTL y la presencia de metales se debe señalar que los lixiviados constituyen una corriente líquida generada por la humedad de los residuos, su degradación y el eventual ingreso de agua a la masa dispuesta. No corresponde clasificarlos automáticamente como residuos peligrosos solo porque contengan metales en bajas concentraciones. Su clasificación y manejo dependen de su composición, peligrosidad, sistema de tratamiento y destino autorizado.

El proyecto señala que recibirá exclusivamente residuos sólidos domiciliarios y asimilables. Por consiguiente, la Planta de Tratamiento de Lixiviados fue diseñada para tratar los parámetros característicos de ese tipo de residuos y no para lixiviados originados por residuos peligrosos, industriales incompatibles o de otra naturaleza.

La conductividad y las sales disueltas serán controladas principalmente mediante nanofiltración. La fracción concentrada no deberá descargarse directamente, sino mantenerse dentro del sistema cerrado y conducirse a evaporación. El pH se controlará mediante instrumentación operacional, manteniéndolo dentro del rango aplicable al destino autorizado para el efluente.

1218. Observante: María Elena Inzulza Vásquez

Observación:

Me opongo a ese proyecto por el impacto medio ambiental que provocara, negativamente por un gran foco de contaminación y infecciones para las familias de la comuna, además del perjuicio qu eafectará en la econocmía

Evaluación técnica de la observación:

La Dirección Regional del Maule del Servicio de Evaluación Ambiental considera pertinente la observación, en tanto aborda materias ambientales evaluadas durante el procedimiento. A continuación, se entrega la consideración correspondiente

Evaluación de riesgos para la salud de la población

Respecto de la salud de las personas, se indica que en relación al artículo 5° del Reglamento del SEIA, sobre si el proyecto genera o presenta riesgos para la salud de las personas, el proponente incorporó en la Evaluación del Proyecto la identificación, estimación, modelación y evaluación de las emisiones atmosféricas, gases, olores, ruido, residuos sólidos y residuos líquidos generados durante las fases de construcción, operación y cierre, considerando los receptores humanos presentes en el área de influencia, las condiciones de exposición potencial y las medidas de prevención, manejo, control operacional y contingencia comprometidas en el expediente ambiental.

Respecto de emisiones atmosféricas, el Proyecto evaluó material particulado respirable MP10 y MP2,5, así como gases asociados a combustión y operación de maquinaria, equipos y transporte, incluyendo NOx, SO2 y CO. La evaluación consideró las fuentes emisoras asociadas a movimiento de tierras, excavaciones, nivelación, compactación, circulación de vehículos, operación de maquinaria y tránsito por caminos internos y externos. Los resultados fueron analizados mediante modelación atmosférica y evaluación por receptor, considerando condiciones meteorológicas locales y receptores humanos cercanos. A partir de dichos antecedentes, se fundamentó en el estudio de especialidad, que no se identifican condiciones de exposición capaces de generar efectos adversos significativos sobre la salud de las personas.

El proyecto contempla aplicación de supresores de polvo en caminos internos, control de velocidad, mantención de vehículos y maquinaria y lavado de ruedas. El Anexo 1-H de la Adenda Excepcional precisa que se eliminó el uso de RIL tratado para humectación de caminos; su reutilización interna corresponde al lavado de ruedas.

En relación con olores, el Proyecto identificó las fuentes odorantes asociadas a la operación propia del relleno sanitario y desarrolló modelaciones de dispersión odorante, considerando escenarios representativos de funcionamiento, delimitación de isocurvas y receptores humanos presentes en el área de influencia. La evaluación consideró la descarga de residuos, operación del frente activo, manejo de residuos y generación de biogás, junto con medidas de control operacional, tales como cobertura operacional, manejo controlado de residuos, control del frente activo, control de biogás y medidas de contingencia frente a eventos operacionales específicos. Conforme a los resultados obtenidos, no se prevé una exposición de magnitud, frecuencia o duración que configure efectos adversos significativos sobre la salud de las personas.

Respecto del ruido, el expediente incorpora una línea de base de 28 receptores, modelaciones de las fuentes del recinto en seis puntos y evaluación del tránsito exterior, junto con un estudio específico de cuatro receptores asociados a GHPPI. El capítulo 7 de la Adenda Excepcional reconoce el aumento de

niveles de ruido en construcción, operación y cierre y lo califica como poco significativo. Por ello, la consideración de esta materia se refiere a los escenarios y receptores efectivamente evaluados.

En cuanto a residuos sólidos y líquidos, el Proyecto contempla sistemas de manejo, segregación, almacenamiento temporal, conducción, tratamiento y disposición, según corresponda a las categorías evaluadas en el expediente ambiental. Respecto de residuos líquidos y lixiviados, el diseño considera impermeabilización basal, captación, conducción, almacenamiento, tratamiento, monitoreo, control operacional y contingencias destinadas a evitar contacto o exposición directa de la población y prevenir afectaciones al entorno.

En consecuencia, la preocupación por la salud fue considerada mediante la identificación de fuentes de emisión, receptores, modelaciones, diseño sanitario y sistemas de manejo y seguimiento del proyecto. La SEREMI de Salud de la Región del Maule, mediante Ordinario N° 879, de 16 de octubre de 2026, se pronunció conforme sobre la Adenda Excepcional. Los antecedentes y controles descritos constituyen el fundamento de la respuesta, en los términos del artículo 5 del Reglamento del SEIA.

Evaluación de efectos sobre los recursos naturales renovables

Respecto de la eventual generación de efectos adversos significativos sobre los recursos naturales renovables, en los términos del artículo 11 letra b) de la Ley N°19.300 y del artículo 6 del D.S. N°40/2012 del Ministerio del Medio Ambiente, el Proyecto evaluó los potenciales impactos sobre los componentes flora, vegetación, fauna terrestre, suelo, recursos hídricos, aire y ecosistemas asociados, considerando las fases de construcción, operación y cierre.

Con relación al área de influencia y los ecosistemas terrestres y en respuesta a las observaciones formuladas sobre la delimitación del área de influencia, el titular complementó su fundamentación incorporando el análisis de los principales mecanismos de impacto sobre los ecosistemas, incluyendo la pérdida y alteración de hábitat, la fragmentación y conectividad biológica, el funcionamiento ecosistémico, la perturbación y desplazamiento de fauna, los efectos por ruido, iluminación y tránsito de maquinaria, la afectación potencial de especies de baja movilidad, y los servicios ecosistémicos y uso recreativo del territorio.

La delimitación del área de influencia se definió considerando las obras y acciones del Proyecto, las unidades vegetacionales presentes, los hábitats identificados para fauna terrestre y la distribución espacial de las especies registradas durante las campañas de terreno realizadas en primavera, verano, otoño e invierno.

Por lo que el titular muestra que la intervención directa se concentra en superficies acotadas del predio, mientras que el entorno mantiene extensas áreas con continuidad de hábitat y cobertura vegetal que permiten el desplazamiento y utilización del territorio por parte de la fauna presente.

Pasando al detalle de Flora y vegetación, respecto de la vegetación, se determinó que las formaciones presentes corresponden principalmente a comunidades esclerófilas con distintos grados de intervención humana producto de actividades agropecuarias, extracción de leña y pastoreo.

La corta y reposición de vegetación se describen en los antecedentes del PAS 148 (Anexo 4-H de la Adenda Excepcional). La reforestación sectorial se distingue de las medidas de mitigación, reparación y compensación de impactos significativos establecidas en el capítulo 8 de la Adenda Excepcional.

Por lo que el titular señala que la composición y estructura general de la vegetación presente en el área de influencia no experimentará una alteración significativa que comprometa su permanencia a largo plazo.

En fauna, el capítulo 7 de la Adenda Excepcional identifica la pérdida de hábitat COFT-1 durante construcción y OFT-1 durante operación, ambas calificadas como significativas. El capítulo 8 de la Adenda Excepcional presenta las medidas de mitigación MMF-1, rehabilitación de 0,85 ha, y MMF-2, construcción de refugios para fauna nativa.

Durante las campañas de caracterización fueron registrados mamíferos, aves, reptiles y anfibios, incluyendo especies endémicas y especies clasificadas como "Casi Amenazadas". No obstante, no se registraron especies clasificadas en categorías "En Peligro Crítico", "En Peligro" o "Vulnerable" dentro del área de intervención directa.

Considerando las exigencias formuladas durante la evaluación ambiental, el titular complementó las medidas de protección y seguimiento mediante un Programa de Protección y Monitoreo de Fauna que incorpora compromisos verificables, indicadores de seguimiento, metodologías de monitoreo, frecuencia de ejecución y medidas correctivas.

Entre las medidas comprometidas destacan:

- Monitoreo mediante transectos, búsqueda activa, estaciones de observación y cámaras trampa.
- Registro georreferenciado de ejemplares, refugios, madrigueras, huellas y otros indicios.
- Control de velocidad de vehículos al interior del proyecto.
- Capacitación ambiental obligatoria para trabajadores.
- Prohibición de caza, captura, alimentación o perturbación de fauna silvestre.
- Control de iluminación nocturna en sectores sensibles.
- Protección de especies de baja movilidad mediante medidas de rescate y relocalización cuando corresponda.

Asimismo, se establecieron criterios de activación de medidas correctivas frente a eventos tales como atropellos, afectación directa de ejemplares, alteración de refugios o incumplimiento de medidas operacionales.

Respecto del recurso suelo, se mostró que predominan unidades de capacidad de uso IV y VII, correspondientes a terrenos con limitaciones para el desarrollo de actividades agrícolas intensivas.

Los análisis efectuados muestran bajos niveles de erosión potencial y descartan procesos erosivos significativos asociados a la ejecución del Proyecto.

Las interacciones hídricas consideradas comprenden el atravieso de la Quebrada Sin Nombre 1 por el camino, la intervención de la Quebrada Sin Nombre 2 por el dique y las descargas de aguas lluvias y RIL tratado al canal Derrame Cruchaga. Estas obras están descritas separadamente en los anexos 4-I-1 a 4-I-4 de la Adenda Excepcional.

Respecto de emisiones atmosféricas, olores y perturbaciones operacionales, la evaluación consideró los efectos del ruido, tránsito de maquinaria, iluminación nocturna y otras actividades propias de la construcción y operación.

Los antecedentes de modelación concluyen que los efectos se mantienen acotados al entorno próximo del proyecto y que no se producirían alteraciones relevantes respecto de las condiciones de línea de base consideradas en la evaluación.

Adicionalmente, se incorporan medidas operacionales destinadas a reducir potenciales perturbaciones sobre la fauna y los ecosistemas circundantes, incluyendo gestión de residuos, control de iluminación y restricciones operacionales en sectores sensibles.

De acuerdo con los antecedentes técnicos presentados, el Proyecto incorpora medidas de prevención, mitigación, seguimiento y control para los componentes flora, vegetación, fauna, suelo, recursos hídricos y aire.

La evaluación reconoce la existencia de una pérdida de hábitat asociada a las superficies de intervención del Proyecto, incluyendo las áreas destinadas a infraestructura y la Zona de Acopio de Material de Excavación. Asimismo, se identifican efectos de perturbación, modificación y pérdida de hábitat para fauna terrestre que fueron considerados en la evaluación ambiental.

La existencia de efectos adversos significativos sobre el componente fauna constituye una de las circunstancias que fundamentan el ingreso del Proyecto mediante un Estudio de Impacto Ambiental (EIA), en conformidad con el artículo 11 letra b) de la Ley N°19.300 y el artículo 6 del D.S. N°40/2012.

El titular presenta que, mediante la implementación de las medidas de protección, rescate, relocalización, monitoreo y seguimiento comprometidas, los efectos identificados sobre los recursos naturales renovables pueden ser adecuadamente gestionados durante las fases de construcción, operación y cierre del Proyecto.

Comercialización y exportación de productos agropecuarios

Los eventuales efectos del proyecto sobre las actividades económicas y productivas desarrolladas en el territorio, particularmente aquellas vinculadas a la agricultura, ganadería, apicultura y producción agroalimentaria regional, fueron abordadas en la evaluación ambiental del proyecto. Para ello se analizaron los potenciales efectos del proyecto sobre las actividades económicas presentes en el área de influencia, incluyendo la producción agrícola, ganadera y apícola. Los antecedentes técnicos contenidos en el EIA, sus Adendas y la Adenda Excepcional permitieron concluir que el proyecto no generará impactos significativos sobre la producción agropecuaria regional ni sobre la capacidad de comercialización de frutas, hortalizas, vinos, productos pecuarios u otros productos agrícolas provenientes del territorio.

En particular, las evaluaciones de calidad del aire, olores, recursos hídricos, aguas subterráneas, suelo y salud de la población concluyeron que, considerando las medidas de diseño, prevención, control y seguimiento comprometidas por el titular, no se prevén afectaciones ambientales capaces de comprometer la calidad de los productos agrícolas o ganaderos generados en el entorno del proyecto. Del mismo modo, durante la evaluación no se aportaron antecedentes técnicos que acreditaran posibles efectos sobre las cadenas de comercialización o sobre el cumplimiento de los estándares exigidos por los mercados nacionales e internacionales para los productos agropecuarios de la zona.

El titular incorporó diversos Compromisos Ambientales Voluntarios destinados a fortalecer el desarrollo económico y productivo del territorio.

Entre ellos destaca el Plan de Fomento de la Apicultura y Apoyo a la Actividad Agrícola, cuyo objetivo es contribuir al fortalecimiento de las actividades agropecuarias presentes en el área de influencia mediante:

- Asistencia técnica especializada a productores locales.
- Capacitación periódica impartida por profesionales del área agrícola.

- Apoyo al fortalecimiento de la actividad apícola.
- Mejoramiento de infraestructura productiva existente, incluyendo apoyo a invernaderos y otras instalaciones agrícolas.
- Promoción de iniciativas asociativas y fortalecimiento de capacidades productivas locales.
- Coordinación con programas e instrumentos públicos de fomento agropecuario disponibles en las comunas del área de influencia.

Complementariamente, el titular comprometió la implementación y mantención permanente de una plantación de lavanda, la que contribuirá tanto al fortalecimiento de la actividad apícola mediante el aporte de recursos florales para polinizadores, como a la integración paisajística del proyecto y al apoyo de las medidas de control de vectores consideradas para su operación.

Asimismo, se incorporó el CAV de apoyar soluciones de abastecimiento de agua potable para sectores rurales, incluyendo familias del sector Rosas Olea, contribuyendo al mejoramiento de las condiciones de acceso al agua para consumo humano.

Adicionalmente, la Adenda Excepcional incorporó programas de seguimiento ambiental que consideran monitoreos de aguas superficiales, aguas subterráneas, olores y otros componentes relevantes, cuyos resultados serán puestos a disposición de las autoridades competentes y de las comunidades interesadas. Estos mecanismos permitirán verificar permanentemente que la operación del proyecto no genere efectos ambientales que puedan afectar el desarrollo de las actividades productivas locales.

En materia específica de olores y su eventual relación con las actividades agrícolas, el titular comprometió las siguientes medidas y programas de seguimiento:

- Seguimiento de emisiones odorantes.
- Evaluación de funcionamiento y eficiencia del sistema de reducción de olores.
- Monitoreo de olores en aire ambiente.
- Seguimiento y gestión de reclamos por olores.
- Control operacional de la Planta de Tratamiento.
- Implementación del Plan de Apoyo a la Actividad Agrícola.
- Fumigación preventiva de viviendas en caso de ser necesaria para evitar la proliferación de vectores, particularmente moscas.

En consecuencia, la evaluación ambiental concluyó que el proyecto no generará impactos significativos sobre la producción agrícola, ganadera, apícola o vitivinícola de la zona, ni sobre la comercialización de dichos productos. No obstante, el titular incorporó una serie de compromisos ambientales voluntarios orientados a fortalecer las actividades productivas locales, mejorar las condiciones de desarrollo rural, apoyar el acceso al agua, fomentar la apicultura y agricultura local, y mantener un seguimiento ambiental permanente que permita resguardar la calidad ambiental del territorio y el desarrollo sustentable de las comunidades del área de influencia. Los compromisos descritos corresponden a control, seguimiento y apoyo productivo. En los antecedentes reseñados en esta respuesta no se identifica un compromiso de indemnización automática por cada cosecha, pago vitalicio o pensión a los habitantes.

1219. Observante: Raul Alejandro Castillo Ramirez

Observación:

Estoy en contra del relleno sanitario por el impacto ambiental en la zona, zonas utilizada en gran medida para el aporte, dificultando al desarrollo y la oxigenación al momento de practiar la ctividad fisica. La instalación del rellen sanitario eliminaria al lugar utilizar por los yerbabninos para practicas deportivas como traking, escalada, cosscountry entre otros.

Evaluación técnica de la observación:

La Dirección Regional del Maule del Servicio de Evaluación Ambiental considera pertinente la observación, en tanto aborda materias ambientales evaluadas durante el procedimiento. A continuación, se entrega la consideración correspondiente

Evaluación de riesgos para la salud de la población

Respecto de la salud de las personas, se indica que en relación al artículo 5° del Reglamento del SEIA, sobre si el proyecto genera o presenta riesgos para la salud de las personas, el proponente incorporó en la Evaluación del Proyecto la identificación, estimación, modelación y evaluación de las emisiones atmosféricas, gases, olores, ruido, residuos sólidos y residuos líquidos generados durante las fases de construcción, operación y cierre, considerando los receptores humanos presentes en el área de influencia, las condiciones de exposición potencial y las medidas de prevención, manejo, control operacional y contingencia comprometidas en el expediente ambiental.

Respecto de emisiones atmosféricas, el Proyecto evaluó material particulado respirable MP10 y MP2,5, así como gases asociados a combustión y operación de maquinaria, equipos y transporte, incluyendo NOx, SO2 y CO. La evaluación consideró las fuentes emisoras asociadas a movimiento de tierras, excavaciones, nivelación, compactación, circulación de vehículos, operación de maquinaria y tránsito por caminos internos y externos. Los resultados fueron analizados mediante modelación atmosférica y evaluación por receptor, considerando condiciones meteorológicas locales y receptores humanos cercanos. A partir de dichos antecedentes, se fundamentó en el estudio de especialidad, que no se identifican condiciones de exposición capaces de generar efectos adversos significativos sobre la salud de las personas.

El proyecto contempla aplicación de supresores de polvo en caminos internos, control de velocidad, mantención de vehículos y maquinaria y lavado de ruedas. El Anexo 1-H de la Adenda Excepcional precisa que se eliminó el uso de RIL tratado para humectación de caminos; su reutilización interna corresponde al lavado de ruedas.

En relación con olores, el Proyecto identificó las fuentes odorantes asociadas a la operación propia del relleno sanitario y desarrolló modelaciones de dispersión odorante, considerando escenarios representativos de funcionamiento, delimitación de isocurvas y receptores humanos presentes en el área de influencia. La evaluación consideró la descarga de residuos, operación del frente activo, manejo de residuos y generación de biogás, junto con medidas de control operacional, tales como cobertura operacional, manejo controlado de residuos, control del frente activo, control de biogás y medidas de contingencia frente a eventos operacionales específicos. Conforme a los resultados obtenidos, no se prevé una exposición de magnitud, frecuencia o duración que configure efectos adversos significativos sobre la salud de las personas.

Respecto del ruido, el expediente incorpora una línea de base de 28 receptores, modelaciones de las fuentes del recinto en seis puntos y evaluación del tránsito exterior, junto con un estudio específico de

cuatro receptores asociados a GHPPI. El capítulo 7 de la Adenda Excepcional reconoce el aumento de niveles de ruido en construcción, operación y cierre y lo califica como poco significativo. Por ello, la consideración de esta materia se refiere a los escenarios y receptores efectivamente evaluados.

En cuanto a residuos sólidos y líquidos, el Proyecto contempla sistemas de manejo, segregación, almacenamiento temporal, conducción, tratamiento y disposición, según corresponda a las categorías evaluadas en el expediente ambiental. Respecto de residuos líquidos y lixiviados, el diseño considera impermeabilización basal, captación, conducción, almacenamiento, tratamiento, monitoreo, control operacional y contingencias destinadas a evitar contacto o exposición directa de la población y prevenir afectaciones al entorno.

En consecuencia, la preocupación por la salud fue considerada mediante la identificación de fuentes de emisión, receptores, modelaciones, diseño sanitario y sistemas de manejo y seguimiento del proyecto. La SEREMI de Salud de la Región del Maule, mediante Ordinario N° 879, de 16 de octubre de 2026, se pronunció conforme sobre la Adenda Excepcional. Los antecedentes y controles descritos constituyen el fundamento de la respuesta, en los términos del artículo 5 del Reglamento del SEIA.

Evaluación de efectos sobre los recursos naturales renovables

Respecto de la eventual generación de efectos adversos significativos sobre los recursos naturales renovables, en los términos del artículo 11 letra b) de la Ley N°19.300 y del artículo 6 del D.S. N°40/2012 del Ministerio del Medio Ambiente, el Proyecto evaluó los potenciales impactos sobre los componentes flora, vegetación, fauna terrestre, suelo, recursos hídricos, aire y ecosistemas asociados, considerando las fases de construcción, operación y cierre.

Con relación al área de influencia y los ecosistemas terrestres y en respuesta a las observaciones formuladas sobre la delimitación del área de influencia, el titular complementó su fundamentación incorporando el análisis de los principales mecanismos de impacto sobre los ecosistemas, incluyendo la pérdida y alteración de hábitat, la fragmentación y conectividad biológica, el funcionamiento ecosistémico, la perturbación y desplazamiento de fauna, los efectos por ruido, iluminación y tránsito de maquinaria, la afectación potencial de especies de baja movilidad, y los servicios ecosistémicos y uso recreativo del territorio.

La delimitación del área de influencia se definió considerando las obras y acciones del Proyecto, las unidades vegetacionales presentes, los hábitats identificados para fauna terrestre y la distribución espacial de las especies registradas durante las campañas de terreno realizadas en primavera, verano, otoño e invierno.

Por lo que el titular muestra que la intervención directa se concentra en superficies acotadas del predio, mientras que el entorno mantiene extensas áreas con continuidad de hábitat y cobertura vegetal que permiten el desplazamiento y utilización del territorio por parte de la fauna presente.

Pasando al detalle de Flora y vegetación, respecto de la vegetación, se determinó que las formaciones presentes corresponden principalmente a comunidades esclerófilas con distintos grados de intervención humana producto de actividades agropecuarias, extracción de leña y pastoreo.

La corta y reposición de vegetación se describen en los antecedentes del PAS 148 (Anexo 4-H de la Adenda Excepcional). La reforestación sectorial se distingue de las medidas de mitigación, reparación y compensación de impactos significativos establecidas en el capítulo 8 de la Adenda Excepcional.

Por lo que el titular señala que la composición y estructura general de la vegetación presente en el área de influencia no experimentará una alteración significativa que comprometa su permanencia a largo plazo.

En fauna, el capítulo 7 de la Adenda Excepcional identifica la pérdida de hábitat COFT-1 durante construcción y OFT-1 durante operación, ambas calificadas como significativas. El capítulo 8 de la Adenda Excepcional presenta las medidas de mitigación MMF-1, rehabilitación de 0,85 ha, y MMF-2, construcción de refugios para fauna nativa.

Durante las campañas de caracterización fueron registrados mamíferos, aves, reptiles y anfibios, incluyendo especies endémicas y especies clasificadas como "Casi Amenazadas". No obstante, no se registraron especies clasificadas en categorías "En Peligro Crítico", "En Peligro" o "Vulnerable" dentro del área de intervención directa.

Considerando las exigencias formuladas durante la evaluación ambiental, el titular complementó las medidas de protección y seguimiento mediante un Programa de Protección y Monitoreo de Fauna que incorpora compromisos verificables, indicadores de seguimiento, metodologías de monitoreo, frecuencia de ejecución y medidas correctivas.

Entre las medidas comprometidas destacan:

- Monitoreo mediante transectos, búsqueda activa, estaciones de observación y cámaras trampa.
- Registro georreferenciado de ejemplares, refugios, madrigueras, huellas y otros indicios.
- Control de velocidad de vehículos al interior del proyecto.
- Capacitación ambiental obligatoria para trabajadores.
- Prohibición de caza, captura, alimentación o perturbación de fauna silvestre.
- Control de iluminación nocturna en sectores sensibles.
- Protección de especies de baja movilidad mediante medidas de rescate y relocalización cuando corresponda.

Asimismo, se establecieron criterios de activación de medidas correctivas frente a eventos tales como atropellos, afectación directa de ejemplares, alteración de refugios o incumplimiento de medidas operacionales.

Respecto del recurso suelo, se mostró que predominan unidades de capacidad de uso IV y VII, correspondientes a terrenos con limitaciones para el desarrollo de actividades agrícolas intensivas.

Los análisis efectuados muestran bajos niveles de erosión potencial y descartan procesos erosivos significativos asociados a la ejecución del Proyecto.

Las interacciones hídricas consideradas comprenden el atravieso de la Quebrada Sin Nombre 1 por el camino, la intervención de la Quebrada Sin Nombre 2 por el dique y las descargas de aguas lluvias y RIL tratado al canal Derrame Cruchaga. Estas obras están descritas separadamente en los anexos 4-I-1 a 4-I-4 de la Adenda Excepcional.

Respecto de emisiones atmosféricas, olores y perturbaciones operacionales, la evaluación consideró los efectos del ruido, tránsito de maquinaria, iluminación nocturna y otras actividades propias de la construcción y operación.

Los antecedentes de modelación concluyen que los efectos se mantienen acotados al entorno próximo del proyecto y que no se producirían alteraciones relevantes respecto de las condiciones de línea de base consideradas en la evaluación.

Adicionalmente, se incorporan medidas operacionales destinadas a reducir potenciales perturbaciones sobre la fauna y los ecosistemas circundantes, incluyendo gestión de residuos, control de iluminación y restricciones operacionales en sectores sensibles.

De acuerdo con los antecedentes técnicos presentados, el Proyecto incorpora medidas de prevención, mitigación, seguimiento y control para los componentes flora, vegetación, fauna, suelo, recursos hídricos y aire.

La evaluación reconoce la existencia de una pérdida de hábitat asociada a las superficies de intervención del Proyecto, incluyendo las áreas destinadas a infraestructura y la Zona de Acopio de Material de Excavación. Asimismo, se identifican efectos de perturbación, modificación y pérdida de hábitat para fauna terrestre que fueron considerados en la evaluación ambiental.

La existencia de efectos adversos significativos sobre el componente fauna constituye una de las circunstancias que fundamentan el ingreso del Proyecto mediante un Estudio de Impacto Ambiental (EIA), en conformidad con el artículo 11 letra b) de la Ley N°19.300 y el artículo 6 del D.S. N°40/2012.

El titular presenta que, mediante la implementación de las medidas de protección, rescate, relocalización, monitoreo y seguimiento comprometidas, los efectos identificados sobre los recursos naturales renovables pueden ser adecuadamente gestionados durante las fases de construcción, operación y cierre del Proyecto.

Turismo rural, senderismo y actividades recreativas

Sobre los eventuales efectos del proyecto sobre las actividades recreativas, culturales y tradicionales desarrolladas en el entorno del Cerro Quilipín y Piedra Larga, se indica que durante la evaluación ambiental, y especialmente en la Adenda Excepcional, se complementó el análisis del uso actual del territorio, incorporando antecedentes específicos sobre actividades recreativas, culturales y de esparcimiento realizadas en estos sectores. Los antecedentes recopilados permitieron establecer que dichas actividades corresponden principalmente a caminatas, cabalgatas, recorridos recreativos, reuniones comunitarias y actividades culturales de carácter ocasional, desarrolladas mayoritariamente fuera de las áreas que serán intervenidas directamente por las obras y acciones del proyecto.

La evaluación reconoce que uno de los accesos utilizados coincide con el ingreso al proyecto. El capítulo 7 de la Adenda Excepcional identifica los impactos de restricción al libre acceso al Cerro Quilipín y los califica como poco significativos. El CAV cultural incorpora una alternativa desde Gúmera y senderos que permiten separar la circulación de visitantes de las áreas operativas. De esta manera, el acceso alternativo permite mantener el uso recreativo del cerro.

Adicionalmente, se debe considerar que el Cerro Quilipín y Piedra Larga se encuentran emplazados al interior de un predio de propiedad privada, adquirido por el titular en el año 2012. Por esta razón, el acceso al sector históricamente ha estado sujeto a la autorización de sus propietarios. No obstante, el ingreso no se encuentra prohibido, siendo posible acceder mediante coordinación y autorización previa. De acuerdo con antecedentes recopilados durante la evaluación, actualmente las visitas corresponden principalmente a actividades recreativas de baja intensidad, tales como caminatas y recorridos en bicicleta, sin registrarse actividades turísticas masivas o permanentes.

En este contexto, el proyecto no contempla prohibir el acceso a estos espacios. Por el contrario, considera ordenar y facilitar su uso mediante rutas definidas, mecanismos de control de ingreso y medidas de seguridad para los visitantes. La única área con acceso restringido corresponderá a las instalaciones

operacionales del proyecto, incluyendo el relleno sanitario, la planta de tratamiento de lixiviados y otras instalaciones anexas, las cuales estarán delimitadas mediante cierre perimetral por razones de seguridad.

Precisamente considerando la relevancia cultural, recreativa y paisajística de estos sectores, el titular incorporó el Compromiso Ambiental Voluntario denominado "Plan de Fomento Cultural del Cerro Quilipín y Piedra Larga", el cual contempla:

- Habilitación de un nuevo acceso al Cerro Quilipín y Piedra Larga desde el sector Gúmera.
- Implementación de senderos señalizados para visitantes y usuarios locales.
- Instalación de señalética e información interpretativa sobre la historia, patrimonio e identidad local.
- Elaboración de material educativo orientado a la puesta en valor del territorio.
- Apoyo y capacitación a emprendimientos turísticos locales de pequeña escala.
- Desarrollo de una investigación sociohistórica del territorio a cargo de un Encargado de Comunidades.
- Habilitación de espacios destinados a actividades culturales comunitarias.
- Apoyo a iniciativas impulsadas por organizaciones comunitarias e indígenas del sector.

Asimismo, el plan contempla la habilitación de un espacio especialmente destinado a que integrantes de pueblos indígenas puedan realizar actividades, ceremonias o manifestaciones propias de su cultura en el entorno de Piedra Larga. El diseño y características de este espacio serán definidos en coordinación con CONADI y con representantes de comunidades indígenas acreditadas presentes en el territorio.

Complementariamente, el titular incorporó el Plan de Fomento de la Apicultura y Apoyo a la Actividad Agrícola, orientado a fortalecer las actividades productivas tradicionales y contribuir a la mantención del carácter rural e identitario del área de influencia.

En consecuencia, considerando los antecedentes técnicos contenidos en el expediente, la información complementaria incorporada durante la evaluación ambiental y los compromisos voluntarios asumidos por el titular, no se identifican afectaciones significativas sobre rutas de trekking, cabalgatas, visitas recreativas, actividades culturales, miradores ni otros usos tradicionales asociados al Cerro Quilipín y Piedra Larga. Por el contrario, el proyecto incorpora medidas destinadas a mejorar el acceso, fortalecer la puesta en valor de estos espacios y favorecer su utilización con fines recreativos, culturales, comunitarios e identitarios.

Paisaje: caracterización, evaluación de impactos y medidas

Respecto de los potenciales efectos del proyecto sobre el componente paisaje y la calidad visual del entorno, cabe indicar que el paisaje fue objeto de una evaluación específica durante el proceso ambiental, incluyendo antecedentes complementarios incorporados en la Adenda Excepcional, que profundizaron el análisis de intervisibilidad, actualizaron los fotomontajes y reforzaron la justificación de la calificación de los impactos paisajísticos, así como las medidas destinadas a su integración visual.

Los estudios efectuados concluyeron que el área de emplazamiento del proyecto presenta una calidad visual baja a media, caracterizada por un entorno rural ya intervenido y por la presencia de diversos elementos antrópicos preexistentes. En este contexto, se determinó que las modificaciones asociadas al proyecto corresponden a impactos de magnitud baja a media, que no alteran significativamente el valor paisajístico del área.

Respecto de la visibilidad de las instalaciones, los análisis desarrollados demostraron que la topografía local, compuesta por lomajes, colinas y variaciones del relieve, junto con la presencia de vegetación y edificaciones rurales, limita la visibilidad directa del proyecto desde una parte importante de los receptores ubicados en el entorno. Asimismo, las barreras topográficas naturales reducen la intervisibilidad en diversas cuencas visuales, restringiendo las líneas de visión hacia el área de emplazamiento.

Con el objeto de reducir la percepción visual de las obras y favorecer su integración al entorno, el titular incorporó diversas medidas de manejo paisajístico, entre las que destacan:

- Instalación de una malla de camuflaje perimetral en las áreas operativas para disminuir el contraste cromático y textural de las instalaciones.
- Conformación progresiva del Área de Disposición Final (ADF), evitando la generación de formas abruptas o discordantes con la geomorfología existente.
- Aplicación de cobertura final y establecimiento de cobertura herbácea durante la etapa de cierre, favoreciendo la integración de colores, formas y texturas con el paisaje circundante.
- Estabilización y mantención de taludes para mejorar la integración visual de las superficies intervenidas.

Adicionalmente, el titular incorporó una serie de Compromisos Ambientales Voluntarios que contribuyen a la valorización e integración paisajística del territorio, entre los que destacan:

- Implementación y mantención permanente de una plantación de lavanda, generando una transición visual más armónica entre el proyecto y el entorno agrícola.
- Ejecución del Plan de Fomento Cultural del Cerro Quilipín y Piedra Larga, que contempla senderos, señalética interpretativa y acciones orientadas a la puesta en valor del patrimonio natural y cultural del sector.
- Fortalecimiento y conservación de espacios destinados a actividades comunitarias, recreativas y culturales, favoreciendo la vinculación de la comunidad con los atributos relevantes del territorio.

Asimismo, las medidas de control de polvo, olores y vectores comprometidas por el titular contribuyen indirectamente a mantener la calidad ambiental y la percepción visual del entorno por parte de la población cercana.

Cabe señalar que los antecedentes presentados fueron revisados por los organismos con competencia ambiental, conforme a los criterios establecidos en la Guía para la Evaluación del Paisaje del SEA, concluyéndose que el proyecto no genera una alteración significativa del valor paisajístico ni configura los efectos, características o circunstancias previstas en el artículo 11 de la Ley N.° 19.300. Al respecto, el pronunciamiento del Servicio Nacional de Turismo de la Región del Maule, mediante Oficio N°23 de fecha 20 de marzo de 2026, se pronunció conforme a la Adenda Complementaria.

En consecuencia, considerando las características del paisaje receptor, las condiciones topográficas del área, las medidas de integración visual incorporadas al diseño, la restauración progresiva de las superficies intervenidas y los compromisos ambientales voluntarios orientados a la valorización cultural y paisajística del territorio, se concluye que el proyecto no producirá una afectación significativa del paisaje ni de la calidad visual percibida por las comunidades y equipamientos ubicados en su entorno.

1220. Observante: Yoselyn Valeska Roa Suarez

Observación:

La consecuencia de autorizar el relleno sanitario, son la contaminación directa que se presentara en los alrededores cercano al relleno, así también a la ecología directa que se encuentra a su alrededor, transito de camiones en todo horario, interrumpiendo constantemente la vida diara de los habitantes, interrupción continua a nuestros estudiantes en la comuna. Eliminará de la flora y fauna de los pulmones verdes dentro de la comuna.

Evaluación técnica de la observación:

La Dirección Regional del Maule del Servicio de Evaluación Ambiental considera pertinente la observación, en tanto aborda materias ambientales evaluadas durante el procedimiento. A continuación, se entrega la consideración correspondiente

Evaluación de riesgos para la salud de la población

Respecto de la salud de las personas, se indica que en relación al artículo 5° del Reglamento del SEIA, sobre si el proyecto genera o presenta riesgos para la salud de las personas, el proponente incorporó en la Evaluación del Proyecto la identificación, estimación, modelación y evaluación de las emisiones atmosféricas, gases, olores, ruido, residuos sólidos y residuos líquidos generados durante las fases de construcción, operación y cierre, considerando los receptores humanos presentes en el área de influencia, las condiciones de exposición potencial y las medidas de prevención, manejo, control operacional y contingencia comprometidas en el expediente ambiental.

Respecto de emisiones atmosféricas, el Proyecto evaluó material particulado respirable MP10 y MP2,5, así como gases asociados a combustión y operación de maquinaria, equipos y transporte, incluyendo NOx, SO2 y CO. La evaluación consideró las fuentes emisoras asociadas a movimiento de tierras, excavaciones, nivelación, compactación, circulación de vehículos, operación de maquinaria y tránsito por caminos internos y externos. Los resultados fueron analizados mediante modelación atmosférica y evaluación por receptor, considerando condiciones meteorológicas locales y receptores humanos cercanos. A partir de dichos antecedentes, se fundamentó en el estudio de especialidad, que no se identifican condiciones de exposición capaces de generar efectos adversos significativos sobre la salud de las personas.

El proyecto contempla aplicación de supresores de polvo en caminos internos, control de velocidad, mantención de vehículos y maquinaria y lavado de ruedas. El Anexo 1-H de la Adenda Excepcional precisa que se eliminó el uso de RIL tratado para humectación de caminos; su reutilización interna corresponde al lavado de ruedas.

En relación con olores, el Proyecto identificó las fuentes odorantes asociadas a la operación propia del relleno sanitario y desarrolló modelaciones de dispersión odorante, considerando escenarios representativos de funcionamiento, delimitación de isocurvas y receptores humanos presentes en el área de influencia. La evaluación consideró la descarga de residuos, operación del frente activo, manejo de residuos y generación de biogás, junto con medidas de control operacional, tales como cobertura operacional, manejo controlado de residuos, control del frente activo, control de biogás y medidas de contingencia frente a eventos operacionales específicos. Conforme a los resultados obtenidos, no se prevé una exposición de magnitud, frecuencia o duración que configure efectos adversos significativos sobre la salud de las personas.

Respecto del ruido, el expediente incorpora una línea de base de 28 receptores, modelaciones de las fuentes del recinto en seis puntos y evaluación del tránsito exterior, junto con un estudio específico de cuatro receptores asociados a GHPPI. El capítulo 7 de la Adenda Excepcional reconoce el aumento de niveles de ruido en construcción, operación y cierre y lo califica como poco significativo. Por ello, la consideración de esta materia se refiere a los escenarios y receptores efectivamente evaluados.

En cuanto a residuos sólidos y líquidos, el Proyecto contempla sistemas de manejo, segregación, almacenamiento temporal, conducción, tratamiento y disposición, según corresponda a las categorías evaluadas en el expediente ambiental. Respecto de residuos líquidos y lixiviados, el diseño considera impermeabilización basal, captación, conducción, almacenamiento, tratamiento, monitoreo, control operacional y contingencias destinadas a evitar contacto o exposición directa de la población y prevenir afectaciones al entorno.

En consecuencia, la preocupación por la salud fue considerada mediante la identificación de fuentes de emisión, receptores, modelaciones, diseño sanitario y sistemas de manejo y seguimiento del proyecto. La SEREMI de Salud de la Región del Maule, mediante Ordinario N° 879, de 16 de octubre de 2026, se pronunció conforme sobre la Adenda Excepcional. Los antecedentes y controles descritos constituyen el fundamento de la respuesta, en los términos del artículo 5 del Reglamento del SEIA.

Tránsito del proyecto y evaluación vial

La preocupación por el tránsito asociado al proyecto fue evaluada mediante el Anexo 3-R, Estudio de Movilidad de la Adenda Complementaria, que considera la red utilizada por las fases de construcción, operación y cierre, mediciones vehiculares y modelaciones de intersecciones en situaciones sin y con proyecto.

El análisis comprende las rutas de acceso y la relación con desplazamientos de habitantes, actividades rurales y servicios. Distingue la libre circulación, conectividad y tiempos de desplazamiento, vinculados al artículo 7 letra b) del Reglamento del SEIA, del acceso y calidad de bienes, equipamientos y servicios, contemplados en su letra c).

El estudio analiza tres intersecciones y escenarios de operación hasta el año 11, incluyendo el supuesto de concentración de los camiones en la hora evaluada. Por ejemplo, para la intersección L-215 con L-25 informa una saturación máxima de 21,7 % en el año 11 y un incremento de 0,4 puntos porcentuales respecto de la situación base. Su conclusión es que los aportes no producen aumentos significativos de tiempos de desplazamiento ni restricciones relevantes a la conectividad.

El proyecto contempla la pavimentación de aproximadamente 920 m de la Ruta L-211, ex L-223, entre su acceso y la L-215, así como actuaciones en la intersección y señalización descritas en el estudio y en las tablas 15 y 16 del capítulo 10 de la Adenda Excepcional. La Dirección Regional de Vialidad se pronunció conforme sobre la Adenda revisada mediante Ordinario N° 345, de 23 de marzo de 2026.

En consecuencia, el aumento de tránsito fue identificado y evaluado en relación con la capacidad de la red y los desplazamientos locales. La conclusión de ausencia de alteración significativa se refiere a esos escenarios e incorpora las obras y compromisos descritos en el expediente.

Evaluación de efectos sobre los recursos naturales renovables

Respecto de la eventual generación de efectos adversos significativos sobre los recursos naturales renovables, en los términos del artículo 11 letra b) de la Ley N°19.300 y del artículo 6 del D.S.

N°40/2012 del Ministerio del Medio Ambiente, el Proyecto evaluó los potenciales impactos sobre los componentes flora, vegetación, fauna terrestre, suelo, recursos hídricos, aire y ecosistemas asociados, considerando las fases de construcción, operación y cierre.

Con relación al área de influencia y los ecosistemas terrestres y en respuesta a las observaciones formuladas sobre la delimitación del área de influencia, el titular complementó su fundamentación incorporando el análisis de los principales mecanismos de impacto sobre los ecosistemas, incluyendo la pérdida y alteración de hábitat, la fragmentación y conectividad biológica, el funcionamiento ecosistémico, la perturbación y desplazamiento de fauna, los efectos por ruido, iluminación y tránsito de maquinaria, la afectación potencial de especies de baja movilidad, y los servicios ecosistémicos y uso recreativo del territorio.

La delimitación del área de influencia se definió considerando las obras y acciones del Proyecto, las unidades vegetacionales presentes, los hábitats identificados para fauna terrestre y la distribución espacial de las especies registradas durante las campañas de terreno realizadas en primavera, verano, otoño e invierno.

Por lo que el titular muestra que la intervención directa se concentra en superficies acotadas del predio, mientras que el entorno mantiene extensas áreas con continuidad de hábitat y cobertura vegetal que permiten el desplazamiento y utilización del territorio por parte de la fauna presente.

Pasando al detalle de Flora y vegetación, respecto de la vegetación, se determinó que las formaciones presentes corresponden principalmente a comunidades esclerófilas con distintos grados de intervención humana producto de actividades agropecuarias, extracción de leña y pastoreo.

La corta y reposición de vegetación se describen en los antecedentes del PAS 148 (Anexo 4-H de la Adenda Excepcional). La reforestación sectorial se distingue de las medidas de mitigación, reparación y compensación de impactos significativos establecidas en el capítulo 8 de la Adenda Excepcional.

Por lo que el titular señala que la composición y estructura general de la vegetación presente en el área de influencia no experimentará una alteración significativa que comprometa su permanencia a largo plazo.

En fauna, el capítulo 7 de la Adenda Excepcional identifica la pérdida de hábitat COFT-1 durante construcción y OFT-1 durante operación, ambas calificadas como significativas. El capítulo 8 de la Adenda Excepcional presenta las medidas de mitigación MMF-1, rehabilitación de 0,85 ha, y MMF-2, construcción de refugios para fauna nativa.

Durante las campañas de caracterización fueron registrados mamíferos, aves, reptiles y anfibios, incluyendo especies endémicas y especies clasificadas como "Casi Amenazadas". No obstante, no se registraron especies clasificadas en categorías "En Peligro Crítico", "En Peligro" o "Vulnerable" dentro del área de intervención directa.

Considerando las exigencias formuladas durante la evaluación ambiental, el titular complementó las medidas de protección y seguimiento mediante un Programa de Protección y Monitoreo de Fauna que incorpora compromisos verificables, indicadores de seguimiento, metodologías de monitoreo, frecuencia de ejecución y medidas correctivas.

Entre las medidas comprometidas destacan:

- Monitoreo mediante transectos, búsqueda activa, estaciones de observación y cámaras trampa.
- Registro georreferenciado de ejemplares, refugios, madrigueras, huellas y otros indicios.
- Control de velocidad de vehículos al interior del proyecto.

- Capacitación ambiental obligatoria para trabajadores.
- Prohibición de caza, captura, alimentación o perturbación de fauna silvestre.
- Control de iluminación nocturna en sectores sensibles.
- Protección de especies de baja movilidad mediante medidas de rescate y relocalización cuando corresponda.

Asimismo, se establecieron criterios de activación de medidas correctivas frente a eventos tales como atropellos, afectación directa de ejemplares, alteración de refugios o incumplimiento de medidas operacionales.

Respecto del recurso suelo, se mostró que predominan unidades de capacidad de uso IV y VII, correspondientes a terrenos con limitaciones para el desarrollo de actividades agrícolas intensivas.

Los análisis efectuados muestran bajos niveles de erosión potencial y descartan procesos erosivos significativos asociados a la ejecución del Proyecto.

Las interacciones hídricas consideradas comprenden el atravieso de la Quebrada Sin Nombre 1 por el camino, la intervención de la Quebrada Sin Nombre 2 por el dique y las descargas de aguas lluvias y RIL tratado al canal Derrame Cruchaga. Estas obras están descritas separadamente en los anexos 4-I-1 a 4-I-4 de la Adenda Excepcional.

Respecto de emisiones atmosféricas, olores y perturbaciones operacionales, la evaluación consideró los efectos del ruido, tránsito de maquinaria, iluminación nocturna y otras actividades propias de la construcción y operación.

Los antecedentes de modelación concluyen que los efectos se mantienen acotados al entorno próximo del proyecto y que no se producirían alteraciones relevantes respecto de las condiciones de línea de base consideradas en la evaluación.

Adicionalmente, se incorporan medidas operacionales destinadas a reducir potenciales perturbaciones sobre la fauna y los ecosistemas circundantes, incluyendo gestión de residuos, control de iluminación y restricciones operacionales en sectores sensibles.

De acuerdo con los antecedentes técnicos presentados, el Proyecto incorpora medidas de prevención, mitigación, seguimiento y control para los componentes flora, vegetación, fauna, suelo, recursos hídricos y aire.

La evaluación reconoce la existencia de una pérdida de hábitat asociada a las superficies de intervención del Proyecto, incluyendo las áreas destinadas a infraestructura y la Zona de Acopio de Material de Excavación. Asimismo, se identifican efectos de perturbación, modificación y pérdida de hábitat para fauna terrestre que fueron considerados en la evaluación ambiental.

La existencia de efectos adversos significativos sobre el componente fauna constituye una de las circunstancias que fundamentan el ingreso del Proyecto mediante un Estudio de Impacto Ambiental (EIA), en conformidad con el artículo 11 letra b) de la Ley N°19.300 y el artículo 6 del D.S. N°40/2012.

El titular presenta que, mediante la implementación de las medidas de protección, rescate, relocalización, monitoreo y seguimiento comprometidas, los efectos identificados sobre los recursos naturales renovables pueden ser adecuadamente gestionados durante las fases de construcción, operación y cierre del Proyecto.

Acceso a bienes, equipamientos, servicios e infraestructura comunitaria

Respecto del descarte de efectos significativos sobre el artículo 7 literal c) del Medio Humano, la evaluación realizada concluyó que el proyecto no generará una alteración significativa en el acceso ni en la calidad de bienes, equipamientos, servicios o infraestructura utilizados por la población de las localidades de Putagán, Santa Marina, Gúmera, La Faja y sectores aledaños. El análisis consideró los desplazamientos cotidianos de la población y su acceso a servicios de salud, educación, abastecimiento, sistemas de Agua Potable Rural (APR), equipamientos comunitarios y actividades productivas.

De acuerdo con la Línea Base de Medio Humano, los habitantes del área de influencia utilizan principalmente la red vial rural existente para acceder a dichos servicios, identificándose como equipamientos relevantes la Escuela Manuel Salvador del Campo, los sistemas APR, infraestructura comunitaria, Bomberos, la estación ferroviaria y otros servicios básicos presentes en Putagán y su entorno.

En materia de movilidad, el proyecto utilizará las rutas existentes, principalmente la Ruta 5 Sur, la Ruta L-215 y la Ruta L-223, sin contemplar cierres de caminos, desvíos permanentes, relocalización de accesos ni intervenciones que restrinjan el uso habitual de bienes, servicios o equipamientos locales. Asimismo, el Estudio de Movilidad concluyó que los flujos vehiculares asociados a las etapas de construcción, operación y cierre no generarán obstrucciones, pérdida de conectividad local ni incrementos significativos en los tiempos de desplazamiento.

Respecto de los equipamientos sensibles, incluidos establecimientos educacionales y servicios comunitarios de Putagán, el proyecto no considera intervenciones físicas, restricciones de acceso ni modificaciones en su funcionamiento. No obstante, atendiendo la potencial percepción de riesgo asociada al tránsito de camiones, se contemplan medidas de seguridad vial tales como control de velocidad, definición de rutas de circulación, capacitación de conductores, prohibición de estacionamiento en lugares no habilitados y reforzamiento de señalización vial.

Adicionalmente, se implementarán medidas específicas en puntos críticos de la red vial, particularmente en las intersecciones de las rutas L-215 con L-223 y L-215 con L-217/L-225, destinadas a mejorar la seguridad y la convivencia entre el tránsito asociado al proyecto y los usuarios habituales del entorno rural.

Por otra parte, la evaluación no identificó deterioros significativos de la infraestructura vial secundaria que puedan afectar el acceso o la calidad de bienes y servicios. Como medida complementaria, el titular comprometió voluntariamente la pavimentación del tramo de la Ruta L-223 comprendido entre el acceso al proyecto y su conexión con la Ruta L-215, contribuyendo al mejoramiento de las condiciones de circulación del sector.

En consecuencia, la evaluación concluye que el proyecto mantendrá la conectividad territorial, el acceso a servicios básicos y el normal funcionamiento de los equipamientos comunitarios existentes, por lo que no configura una alteración significativa del acceso o la calidad de bienes, equipamientos, servicios o infraestructura ni, en consecuencia, una afectación significativa de los sistemas de vida y costumbres de los grupos humanos del área de influencia.

1221. Observante: Javiera Belén Cáceres Méndez

Observación:

No estoy de acuerdo con el proyecto, debido a que afecta ddirectamente al medio ambiente, influye de forma significativa dificultando la calidad del aire y agua debido a la contaminación de ríos y arroyos de daños en como napas subterráneas y olores que se disiparan en el ambiente. Así mismo genera un riesgo debido a la aparación de plagas que pueden afectar en la agricultura.

Evaluación técnica de la observación:

La Dirección Regional del Maule del Servicio de Evaluación Ambiental considera pertinente la observación, en tanto aborda materias ambientales evaluadas durante el procedimiento. A continuación, se entrega la consideración correspondiente

Evaluación de riesgos para la salud de la población

Respecto de la salud de las personas, se indica que en relación al artículo 5° del Reglamento del SEIA, sobre si el proyecto genera o presenta riesgos para la salud de las personas, el proponente incorporó en la Evaluación del Proyecto la identificación, estimación, modelación y evaluación de las emisiones atmosféricas, gases, olores, ruido, residuos sólidos y residuos líquidos generados durante las fases de construcción, operación y cierre, considerando los receptores humanos presentes en el área de influencia, las condiciones de exposición potencial y las medidas de prevención, manejo, control operacional y contingencia comprometidas en el expediente ambiental.

Respecto de emisiones atmosféricas, el Proyecto evaluó material particulado respirable MP10 y MP2,5, así como gases asociados a combustión y operación de maquinaria, equipos y transporte, incluyendo NOx, SO2 y CO. La evaluación consideró las fuentes emisoras asociadas a movimiento de tierras, excavaciones, nivelación, compactación, circulación de vehículos, operación de maquinaria y tránsito por caminos internos y externos. Los resultados fueron analizados mediante modelación atmosférica y evaluación por receptor, considerando condiciones meteorológicas locales y receptores humanos cercanos. A partir de dichos antecedentes, se fundamentó en el estudio de especialidad, que no se identifican condiciones de exposición capaces de generar efectos adversos significativos sobre la salud de las personas.

El proyecto contempla aplicación de supresores de polvo en caminos internos, control de velocidad, mantención de vehículos y maquinaria y lavado de ruedas. El Anexo 1-H de la Adenda Excepcional precisa que se eliminó el uso de RIL tratado para humectación de caminos; su reutilización interna corresponde al lavado de ruedas.

En relación con olores, el Proyecto identificó las fuentes odorantes asociadas a la operación propia del relleno sanitario y desarrolló modelaciones de dispersión odorante, considerando escenarios representativos de funcionamiento, delimitación de isocurvas y receptores humanos presentes en el área de influencia. La evaluación consideró la descarga de residuos, operación del frente activo, manejo de residuos y generación de biogás, junto con medidas de control operacional, tales como cobertura operacional, manejo controlado de residuos, control del frente activo, control de biogás y medidas de contingencia frente a eventos operacionales específicos. Conforme a los resultados obtenidos, no se prevé una exposición de magnitud, frecuencia o duración que configure efectos adversos significativos sobre la salud de las personas.

Respecto del ruido, el expediente incorpora una línea de base de 28 receptores, modelaciones de las fuentes del recinto en seis puntos y evaluación del tránsito exterior, junto con un estudio específico de

cuatro receptores asociados a GHPPI. El capítulo 7 de la Adenda Excepcional reconoce el aumento de niveles de ruido en construcción, operación y cierre y lo califica como poco significativo. Por ello, la consideración de esta materia se refiere a los escenarios y receptores efectivamente evaluados.

En cuanto a residuos sólidos y líquidos, el Proyecto contempla sistemas de manejo, segregación, almacenamiento temporal, conducción, tratamiento y disposición, según corresponda a las categorías evaluadas en el expediente ambiental. Respecto de residuos líquidos y lixiviados, el diseño considera impermeabilización basal, captación, conducción, almacenamiento, tratamiento, monitoreo, control operacional y contingencias destinadas a evitar contacto o exposición directa de la población y prevenir afectaciones al entorno.

En consecuencia, la preocupación por la salud fue considerada mediante la identificación de fuentes de emisión, receptores, modelaciones, diseño sanitario y sistemas de manejo y seguimiento del proyecto. La SEREMI de Salud de la Región del Maule, mediante Ordinario N° 879, de 16 de octubre de 2026, se pronunció conforme sobre la Adenda Excepcional. Los antecedentes y controles descritos constituyen el fundamento de la respuesta, en los términos del artículo 5 del Reglamento del SEIA.

Emisiones atmosféricas y calidad del aire

Respecto de la Calidad del aire en el área del proyecto, actualmente las concentraciones de MP2,5 superan la norma en todos los períodos analizados, siendo el período 2017-2019 el de mayor concentración (29,0 $\mu g/m^3$). Las comunas de Villa Alegre y Yerbas Buenas se encuentran declaradas zonas saturadas por MP2,5 (promedio anual y 24 horas), condición bajo la cual se desarrollará el proyecto. Asimismo, la estación de monitoreo de Linares registra superación de la norma para MP2,5, aunque no dispone de datos para MP10 ni para gases (NO_2, SO_2 y CO).

Para evaluar las emisiones del proyecto, se utilizó el modelo de dispersión atmosférica WRF/CALPUFF, considerando receptores de área y puntos habitados cercanos. Se modelaron emisiones de MP10, MP2,5 y gases, concluyéndose que las concentraciones proyectadas son muy bajas, se concentran principalmente dentro del área del proyecto y no generan aportes significativos en las zonas pobladas cercanas.

Los resultados muestran que el proyecto no altera de manera relevante la calidad del aire existente, estimándose incluso un aumento de 0,00% en la concentración promedio de 24 horas de MP2,5 en la estación Linares. Conforme a los criterios vigentes del SEIA para zonas saturadas, se descarta que las emisiones del proyecto generen riesgos significativos para la salud de la población o efectos adversos por exposición a MP2,5.

Si bien el proyecto se emplaza en una zona declarada saturada por MP2,5 mediante el D.S. N° 7/2021 del MMA, actualmente no existe un Plan de Descontaminación Atmosférica (PDA) vigente que exija compensación de emisiones. No obstante, se implementarán medidas de control como:

- Mantención periódica de vehículos y maquinaria.
- Revisión técnica vigente de todos los equipos.
- Aplicación de supresores de polvo en caminos interiores.
- Limitación de velocidad a 30 km/h.
- Uso de vehículos y maquinaria con estándar EURO V.

Las emisiones asociadas a las fases de construcción, operación y cierre son de magnitud reducida y no constituyen un aumento significativo respecto de las concentraciones actuales, por lo que el proyecto no generaría impactos relevantes sobre la calidad del aire ni sobre la salud y calidad de vida de la población.

Emisiones de olores y medidas de control

Para evaluar el impacto de los olores en el área del proyecto el titular inicialmente levantó una línea de base, es decir realizó mediciones en terreno para evaluar la presencia de posibles fuentes de olores que pudiesen haber existido antes de la instalación del relleno sanitario.

Para establecer la línea de base odorante del área del proyecto Centro de Manejo de Residuos Piedra Larga, se realizaron mediciones en 12 puntos alrededor del predio, sin detectarse focos ni percepciones de olor durante las campañas efectuadas.

Posteriormente se realizaron modelaciones, en las que se simuló la existencia del relleno sanitario y su operación. La evaluación de impactos odorantes se realizó mediante modelación, utilizando factores de emisión de referencia provenientes de instalaciones similares. Se identificaron y modelaron las principales fuentes potenciales de olor asociadas a la operación del proyecto, estimándose una Tasa de Emisión de Olor (TEO) total de 65.176,62 ouE/s bajo el escenario operacional más desfavorable.

El Anexo 3-C-1 de la Adenda Excepcional, informa un área de influencia odorante de aproximadamente 252 ha para CP98-1h = 1 ouE/m³, sin alcanzar ninguno de los 57 receptores evaluados. Para el criterio de evaluación de referencia CP98-1h = 3 ouE/m³, la isocurva abarca aproximadamente 60 ha. El primer valor delimita el área de influencia modelada y el segundo corresponde al criterio de evaluación adoptado.

La tabla 23 del estudio actualizado informa concentraciones inferiores a 1 ouE/m³ en percentil 98 en los 57 receptores. En percentil 99,5 algunos puntos alcanzan valores de hasta 2 ouE/m³. En los términos y escenarios del estudio, los receptores no superan el criterio de referencia de 3 ouE/m³.

Adicionalmente, el proyecto contempla un Plan de Gestión Odorante (PGO) que incluye diagnóstico de fuentes, implementación de buenas prácticas operacionales y mejores técnicas disponibles, seguimiento y control permanente, y un plan de contingencias para eventuales episodios de olor.

En consecuencia, la preocupación por olores fue abordada mediante la modelación actualizada de fuentes y receptores y el Plan de Gestión Odorante. Este último contempla seguimiento, contingencias y un procedimiento de reclamos con respuesta formal en un máximo de siete días hábiles desde su recepción. Los resultados sustentan la conclusión del estudio sobre ausencia de efectos significativos por olor en los receptores evaluados, bajo las condiciones operacionales modeladas.

Calidad del agua y protección de quebradas

Respecto a la preocupación por la afectación a aguas y en particular por las quebradas, se indica que de acuerdo con los antecedentes presentados, la construcción de la obra de atravieso considera medidas preventivas orientadas a resguardar la calidad de las aguas, entre ellas la ejecución preferente de las obras en seco, la prohibición de almacenamiento de materiales en el cauce o sus riberas, la revisión permanente del estado mecánico de la maquinaria, el registro fotográfico diario de las condiciones del escurrimiento y la implementación de medidas correctivas ante eventuales incrementos de turbidez u otras alteraciones atribuibles a las faenas.

Asimismo, se contempla un programa de monitoreo aguas arriba y aguas abajo de la intervención, basado en parámetros de la NCh 1333, incluyendo un monitoreo previo para establecer la condición basal de calidad de aguas.

Adicionalmente, el proyecto incorpora medidas de diseño destinadas a prevenir afectaciones sobre aguas superficiales y subterráneas derivadas de la operación del relleno sanitario. Entre estas se consideran sistemas de impermeabilización basal, captación y conducción de lixiviados, planta de tratamiento de lixiviados, monitoreo de aguas subterráneas conforme al D.S. N°189/2005 y planes de contingencia para eventuales fallas de los sistemas de manejo.

El efluente de la PTL contempla reutilización en la plataforma de lavado de ruedas y descarga al canal Derrame Cruchaga. El Anexo 1-H de la Adenda Excepcional estima una descarga promedio de 8,01 m³/día y máxima de 15,42 m³/día, e incorpora calidad de tratamiento, balance y manejo de las piscinas. El Anexo 4-I-4 de la Adenda Excepcional describe la obra de descarga de RIL tratado.

En consideración a lo anterior, y atendiendo a que la alteración del cauce corresponde a una intervención puntual que incorpora medidas de control, seguimiento y monitoreo específicas para resguardar la calidad del recurso hídrico, no se advierten antecedentes que permitan sostener la generación de efectos adversos significativos sobre la calidad de las aguas superficiales en relación con su condición de línea de base. Asimismo, las medidas de diseño y operación propuestas permiten prevenir potenciales aportes de contaminantes derivados de lixiviados, aguas servidas y otros residuos líquidos asociados al proyecto.

Por tanto, se estima que la magnitud y duración de los efectos sobre la calidad de las aguas no alcanzan la significancia requerida para configurar la circunstancia contemplada en el artículo 11 letra b) de la Ley N°19.300, en relación con el literal c) del artículo 6 del D.S. N°40/2012.

En consecuencia, sobre la base de los antecedentes aportados por el Titular, es posible concluir que el proyecto no generaría efectos adversos significativos sobre la calidad de las aguas superficiales ni subterráneas, descartándose la configuración del criterio establecido en el artículo 6 letra c) del Reglamento del SEIA para este componente.

Calidad de aguas subterráneas

Respecto de la calidad de aguas subterráneas, el proponente presentó durante el proceso de evaluación antecedentes técnicos que respaldan que se han considerado las medidas necesarias para evitar la afectación de la calidad de las aguas subterráneas.

El ADF se emplaza en una unidad volcánica de baja permeabilidad del cerro Quilipín; las captaciones cercanas se vinculan a la unidad acuífera Putagán Norte. El Anexo 3-U de la Adenda Excepcional evalúa la posible circulación por el macizo fracturado e incorpora escenarios accidentales de infiltración.

Asimismo, los suelos predominantes corresponden a materiales arcillosos de baja permeabilidad, lo que reduce significativamente el potencial de infiltración y percolación de contaminantes hacia el subsuelo.

El ADF contempla impermeabilización basal y de taludes y un sistema de captación y conducción de lixiviados hacia la PTL, según el diseño sanitario presentado para el relleno y el PAS 141 (Anexo 4-E de la Adenda Complementaria). Estos elementos se integran con el estudio hidrogeológico y el seguimiento del agua subterránea.

Presenta las formas de Manejo de lixiviados, sobre el recubrimiento basal se instalará un sistema de captación y conducción de lixiviados hacia una planta de tratamiento. Este sistema evita el escurrimiento

libre de lixiviados sobre la superficie del relleno o los terrenos aledaños, descartándose la contaminación del suelo y de los cuerpos de agua cercanos.

Realiza una Evaluación hidrogeológica y análisis de las condiciones del área, el proyecto reconoce que el cerro Quilipín presenta procesos de meteorización y fracturamiento que podrían generar porosidad secundaria y favorecer localmente la circulación de aguas subterráneas. Considerando esta condición, el EIA incorporó una modelación hidrogeológica conservadora que representa el macizo rocoso como un medio fracturado.

El Anexo 3-U de la Adenda Excepcional analiza infiltración mediante HELP V4 y transporte mediante MODFLOW-NWT y MT3D-USGS, con un horizonte de 51 años que incluye operación, cierre y postcierre. Considera defectos y perforaciones en las capas de impermeabilización y utiliza compuestos nitrogenados y cloruros para representar el transporte bajo los escenarios evaluados.

Los compuestos nitrogenados modelados no alcanzan las diez captaciones identificadas. Para cloruros, representados como trazador conservativo, la pluma podría aproximarse al pozo N.° 3 al final del horizonte de 51 años, con concentraciones modeladas de 0 a 5 mg/L. El estudio concluye un riesgo sanitario aceptable bajo las condiciones evaluadas.

Propone medidas de control y monitoreo, una vez iniciada la fase de operación, se realizará monitoreo de aguas subterráneas tanto en los pozos exigidos por el D.S. N°189/05 del MINSAL como en aquellos comprometidos por el proyecto.

Adicionalmente, como Compromiso Ambiental Voluntario, el titular implementará una red de monitoreo compuesta por 10 puntos de control, superando las exigencias mínimas de la normativa vigente. Los resultados obtenidos serán informados periódicamente a los sistemas de Agua Potable Rural (APR) de Putagán y Coironal.

En consecuencia, la preocupación por afectación de aguas subterráneas fue abordada mediante caracterización de captaciones, modelación de infiltración y transporte, impermeabilización, manejo de lixiviados y monitoreo. Estos antecedentes sustentan la conclusión del Anexo 3-U de la Adenda Excepcional sobre riesgo sanitario aceptable en las condiciones y horizonte evaluados y permiten responder respecto de las captaciones identificadas.

Prevención y control de vectores

En el proyecto considera el control de vectores en las fases de operación y cierre del proyecto. Al respecto, cabe señalar que el Proyecto contempla un sistema integrado de prevención, control, monitoreo y respuesta ante contingencias, desarrollado específicamente para minimizar la presencia de moscas, roedores y aves asociadas a la operación del Área de Disposición Final (ADF), conforme a lo establecido en el D.S. N°189/2005 y en Anexo 1-O de la Adenda Complementaria.

En primer término, es importante indicar que la principal medida de control de vectores corresponde al adecuado manejo operacional del relleno sanitario. En este sentido, el proyecto considera la cobertura diaria de residuos con una capa de al menos 15 cm de material de cobertura, la compactación permanente de las celdas, el manejo controlado de lixiviados, la limpieza diaria del frente de trabajo y de las áreas operacionales, así como la mantención periódica de los caminos interiores. Estas medidas tienen por finalidad reducir la disponibilidad de alimento, refugio y condiciones favorables para la reproducción de vectores sanitarios, así como minimizar la generación de olores potencialmente atractivos para éstos.

Respecto del control de moscas, el Plan contempla medidas pasivas y activas. Entre las medidas pasivas se incluyen la cobertura diaria e intermedia de residuos, la compactación adecuada de las celdas, el manejo de lixiviados mediante sistemas cerrados, la limpieza permanente de las instalaciones y para las instalaciones y protección de los trabajadores el uso de barreras físicas tales como mallas mosquiteras, ventiladores y sistemas de cierre automático de puertas en las edificaciones del proyecto.

Complementariamente, se implementará un programa permanente de control químico ejecutado por una empresa autorizada por la Autoridad Sanitaria. Este programa considera la aplicación de insecticidas adulticidas y larvicidas mediante rotación de principios activos para evitar fenómenos de resistencia biológica. En los sectores de mayor criticidad, particularmente el frente de trabajo activo, la frecuencia de aplicación programada será cada 48 horas durante la temporada de mayor actividad de moscas (septiembre a abril), pudiendo incrementarse hasta una frecuencia diaria cuando las inspecciones sanitarias, condiciones climáticas u operacionales así lo requieran. En la Planta de Tratamiento de Lixiviados (PTL), piscinas de almacenamiento, báscula y lavado de ruedas se aplicarán controles semanales, mientras que en oficinas, planta de valorización y otros sectores la frecuencia será semanal o quincenal según los resultados del monitoreo.

Adicionalmente, se implementará un sistema de monitoreo mediante trampas para moscas tanto al interior como al exterior del proyecto. Al interior del recinto se instalarán puntos de monitoreo en sectores críticos, incluyendo el frente de trabajo, PTL, báscula y oficinas administrativas. Asimismo, se contempla una red de monitoreo en viviendas cercanas al proyecto, permitiendo detectar oportunamente cualquier incremento de poblaciones de moscas y adoptar medidas correctivas inmediatas.

Respecto del control de roedores, el proyecto contempla un sistema de manejo integrado basado prioritariamente en medidas preventivas y ecológicas. Entre ellas se consideran la cobertura diaria de residuos, control de malezas, eliminación de refugios, hermeticidad de instalaciones, uso de trampas mecánicas y electrónicas, monitoreo periódico de actividad, registro de madrigueras y capturas, además del fomento al control biológico mediante la instalación de perchas y cajas nido para aves rapaces presentes en el área, tales como lechuzas, chunchos y jotes. Estas medidas serán complementadas con evaluaciones periódicas que permitan ajustar las estrategias de control según los resultados obtenidos.

En relación con las aves, se contempla un sistema de prevención basado en la reducción de fuentes de atracción mediante la cobertura de residuos, limpieza diaria de sectores operacionales y control de derrames. Adicionalmente, en caso de ser necesario, se implementarán medidas disuasivas no letales, tales como cañones sonoros automáticos y dispositivos visuales tipo halcón, orientadas exclusivamente a evitar la concentración de aves en el frente de trabajo activo.

Asimismo, de manera complementaria al control de moscas, roedores y aves, el Proyecto contempla medidas específicas para prevenir el ingreso y permanencia de perros vagos y/o perros asilvestrados en las instalaciones, considerando que éstos pueden constituir un factor adicional de riesgo sanitario, operacional y ambiental. Para ello, el Proyecto contará con un cierre perimetral continuo de 1,8 metros de altura alrededor de todo el recinto, conforme a lo establecido en el artículo 14 del D.S. N°189/2005, además de sistemas de control de acceso y vigilancia permanente que restringirán el ingreso de personas y animales no autorizados.

Adicionalmente, el Plan de Prevención de Contingencias y el Plan de Emergencias incorporan específicamente el escenario denominado “Inclusión de perros vagos y asilvestrados al recinto”, estableciendo procedimientos de detección temprana, control y respuesta ante la presencia de estos animales. En caso de detectarse el ingreso de perros al área operacional, se activarán medidas destinadas a evitar su permanencia en sectores de disposición de residuos, minimizar la disponibilidad de fuentes de alimento mediante la cobertura diaria de residuos y mantener el resguardo sanitario y operacional de

las instalaciones. Estas acciones serán complementadas con inspecciones periódicas del cierre perimetral, verificación de su integridad y registro de eventuales incidencias detectadas durante las fases de construcción, operación y cierre.

En cuanto a los medios de verificación y registros solicitados por la autoridad, el proyecto mantendrá un sistema documentado de seguimiento que incluirá registros diarios de cobertura y compactación, bitácoras de inspección sanitaria, registros de monitoreo de trampas, planillas de aplicación de insecticidas, certificados emitidos por la empresa especializada encargada del control de plagas, registros de capturas, reportes de medidas correctivas implementadas y respaldos digitales y físicos de todas las actividades ejecutadas. Dichos registros estarán disponibles para inspección por parte de la autoridad competente.

Finalmente, se informa que el Plan de Prevención de Contingencias y el Plan de Emergencias han sido actualizados para incorporar específicamente el escenario de proliferación de vectores (Capítulo 5 de la Adenda Excepcional). Ante un aumento significativo de moscas, roedores o aves, se activarán medidas de respuesta inmediata consistentes en el reforzamiento de coberturas, incremento de frecuencias de inspección, intensificación de aplicaciones de control sanitario, ampliación de puntos de monitoreo y ejecución de medidas correctivas focalizadas, manteniendo seguimiento permanente hasta recuperar las condiciones normales de operación. Estas acciones serán aplicables tanto durante la fase de operación como durante la fase de cierre del proyecto.

En consecuencia, considerando las características del diseño sanitario del relleno, las medidas operacionales permanentes, el programa específico de control de moscas, roedores y aves, el monitoreo dentro y fuera del área del proyecto, los mecanismos de verificación y los procedimientos de contingencia comprometidos, se concluye que el proyecto dispone de herramientas suficientes para prevenir, controlar y corregir oportunamente eventuales incrementos de vectores, descartándose la generación de impactos significativos sobre la salud de las personas o la calidad de vida de las comunidades del área de influencia.

Evaluación de efectos sobre los recursos naturales renovables

Respecto de la eventual generación de efectos adversos significativos sobre los recursos naturales renovables, en los términos del artículo 11 letra b) de la Ley N°19.300 y del artículo 6 del D.S. N°40/2012 del Ministerio del Medio Ambiente, el Proyecto evaluó los potenciales impactos sobre los componentes flora, vegetación, fauna terrestre, suelo, recursos hídricos, aire y ecosistemas asociados, considerando las fases de construcción, operación y cierre.

Con relación al área de influencia y los ecosistemas terrestres y en respuesta a las observaciones formuladas sobre la delimitación del área de influencia, el titular complementó su fundamentación incorporando el análisis de los principales mecanismos de impacto sobre los ecosistemas, incluyendo la pérdida y alteración de hábitat, la fragmentación y conectividad biológica, el funcionamiento ecosistémico, la perturbación y desplazamiento de fauna, los efectos por ruido, iluminación y tránsito de maquinaria, la afectación potencial de especies de baja movilidad, y los servicios ecosistémicos y uso recreativo del territorio.

La delimitación del área de influencia se definió considerando las obras y acciones del Proyecto, las unidades vegetacionales presentes, los hábitats identificados para fauna terrestre y la distribución espacial de las especies registradas durante las campañas de terreno realizadas en primavera, verano, otoño e invierno.

Por lo que el titular muestra que la intervención directa se concentra en superficies acotadas del predio, mientras que el entorno mantiene extensas áreas con continuidad de hábitat y cobertura vegetal que permiten el desplazamiento y utilización del territorio por parte de la fauna presente.

Pasando al detalle de Flora y vegetación, respecto de la vegetación, se determinó que las formaciones presentes corresponden principalmente a comunidades esclerófilas con distintos grados de intervención humana producto de actividades agropecuarias, extracción de leña y pastoreo.

La corta y reposición de vegetación se describen en los antecedentes del PAS 148 (Anexo 4-H de la Adenda Excepcional). La reforestación sectorial se distingue de las medidas de mitigación, reparación y compensación de impactos significativos establecidas en el capítulo 8 de la Adenda Excepcional.

Por lo que el titular señala que la composición y estructura general de la vegetación presente en el área de influencia no experimentará una alteración significativa que comprometa su permanencia a largo plazo.

En fauna, el capítulo 7 de la Adenda Excepcional identifica la pérdida de hábitat COFT-1 durante construcción y OFT-1 durante operación, ambas calificadas como significativas. El capítulo 8 de la Adenda Excepcional presenta las medidas de mitigación MMF-1, rehabilitación de 0,85 ha, y MMF-2, construcción de refugios para fauna nativa.

Durante las campañas de caracterización fueron registrados mamíferos, aves, reptiles y anfibios, incluyendo especies endémicas y especies clasificadas como "Casi Amenazadas". No obstante, no se registraron especies clasificadas en categorías "En Peligro Crítico", "En Peligro" o "Vulnerable" dentro del área de intervención directa.

Considerando las exigencias formuladas durante la evaluación ambiental, el titular complementó las medidas de protección y seguimiento mediante un Programa de Protección y Monitoreo de Fauna que incorpora compromisos verificables, indicadores de seguimiento, metodologías de monitoreo, frecuencia de ejecución y medidas correctivas.

Entre las medidas comprometidas destacan:

- Monitoreo mediante transectos, búsqueda activa, estaciones de observación y cámaras trampa.
- Registro georreferenciado de ejemplares, refugios, madrigueras, huellas y otros indicios.
- Control de velocidad de vehículos al interior del proyecto.
- Capacitación ambiental obligatoria para trabajadores.
- Prohibición de caza, captura, alimentación o perturbación de fauna silvestre.
- Control de iluminación nocturna en sectores sensibles.
- Protección de especies de baja movilidad mediante medidas de rescate y relocalización cuando corresponda.

Asimismo, se establecieron criterios de activación de medidas correctivas frente a eventos tales como atropellos, afectación directa de ejemplares, alteración de refugios o incumplimiento de medidas operacionales.

Respecto del recurso suelo, se mostró que predominan unidades de capacidad de uso IV y VII, correspondientes a terrenos con limitaciones para el desarrollo de actividades agrícolas intensivas.

Los análisis efectuados muestran bajos niveles de erosión potencial y descartan procesos erosivos significativos asociados a la ejecución del Proyecto.

Las interacciones hídricas consideradas comprenden el atravieso de la Quebrada Sin Nombre 1 por el camino, la intervención de la Quebrada Sin Nombre 2 por el dique y las descargas de aguas lluvias y RIL tratado al canal Derrame Cruchaga. Estas obras están descritas separadamente en los anexos 4-I-1 a 4-I-4 de la Adenda Excepcional.

Respecto de emisiones atmosféricas, olores y perturbaciones operacionales, la evaluación consideró los efectos del ruido, tránsito de maquinaria, iluminación nocturna y otras actividades propias de la construcción y operación.

Los antecedentes de modelación concluyen que los efectos se mantienen acotados al entorno próximo del proyecto y que no se producirían alteraciones relevantes respecto de las condiciones de línea de base consideradas en la evaluación.

Adicionalmente, se incorporan medidas operacionales destinadas a reducir potenciales perturbaciones sobre la fauna y los ecosistemas circundantes, incluyendo gestión de residuos, control de iluminación y restricciones operacionales en sectores sensibles.

De acuerdo con los antecedentes técnicos presentados, el Proyecto incorpora medidas de prevención, mitigación, seguimiento y control para los componentes flora, vegetación, fauna, suelo, recursos hídricos y aire.

La evaluación reconoce la existencia de una pérdida de hábitat asociada a las superficies de intervención del Proyecto, incluyendo las áreas destinadas a infraestructura y la Zona de Acopio de Material de Excavación. Asimismo, se identifican efectos de perturbación, modificación y pérdida de hábitat para fauna terrestre que fueron considerados en la evaluación ambiental.

La existencia de efectos adversos significativos sobre el componente fauna constituye una de las circunstancias que fundamentan el ingreso del Proyecto mediante un Estudio de Impacto Ambiental (EIA), en conformidad con el artículo 11 letra b) de la Ley N°19.300 y el artículo 6 del D.S. N°40/2012.

El titular presenta que, mediante la implementación de las medidas de protección, rescate, relocalización, monitoreo y seguimiento comprometidas, los efectos identificados sobre los recursos naturales renovables pueden ser adecuadamente gestionados durante las fases de construcción, operación y cierre del Proyecto.

Actividad agrícola para el consumo doméstico.

Respecto de la preocupación por el impacto asociado a las labores agrícolas por la cercanía a la presencia de un relleno sanitario se hace presente que la evaluación ambiental concluyó que no se prevén impactos significativos sobre la producción agrícola local. En la respuesta 1.12.3 de la Adenda Excepcional el titular complementó la descripción de las actividades económicas, productivas y de subsistencia identificadas en los predios y sectores rurales localizados dentro del Área de Influencia. Conforme a los antecedentes levantados durante las campañas de terreno realizadas, así como la observación territorial y revisión cartográfica desarrolladas durante la evaluación ambiental del Proyecto, en el área evaluada predominan actividades rurales de carácter familiar y de pequeña escala, asociadas principalmente a uso agrícola, agropecuario y de subsistencia.

En este contexto, se identificaron huertos familiares, frutales menores, cultivos de autoconsumo, superficies de cultivo estacional, pastizales y sectores destinados a uso agropecuario menor y consumo animal, desarrollados principalmente en predios rurales dispersos de los sectores La Faja, Putagán, Gumera y Santa Marina. Para complementar dicha caracterización, se incorpora la siguiente tabla

descriptiva referencial de actividades económicas, productivas y de subsistencia identificadas en el Área de Influencia:

Tabla. Actividades económicas, productivas y subsistencia del A.I

Sector	Tipo de actividad	Cultivo/Uso identificado	Superficie aproximada observada
La Faja	Subsistencia familiar	Huertos familiares y frutales menores	Menor a 0,5 ha
La Faja	Agropecuario menor	Pastizales y consumo animal	0,5 a 2 ha
Putagán	Agrícola familiar	Cultivos estacionales y autoconsumo	0,5 a 1 ha
Putagán	Agropecuario menor	Praderas y uso animal doméstico	1 a 3 ha
Gumera	Subsistencia rural	Huertos, frutales menores y aves de corral	Menor a 0,5 ha
Gumera	Agrícola menor	Cultivo estacional de pequeña escala	0,5 a 1 ha
Santa Marina	Agropecuario familiar	Pastizales y uso pecuario menor	1 a 3 ha
Santa Marina	Subsistencia familiar	Huertos y producción menor de autoconsumo	Menor a 0,5 ha

Fuente: ELB Medio Humano

Las superficies informadas, corresponden a estimaciones obtenidas a partir de observación territorial, antecedentes levantados durante campañas de terreno y revisión cartográfica disponible y tiene por objeto ampliar la caracterización rural y productiva del componente Medio Humano previamente incorporada en el expediente

Además, el titular incorporó diversos Compromisos Ambientales Voluntarios destinados a fortalecer el desarrollo económico y productivo del territorio.

Entre ellos destaca el Plan de Fomento de la Apicultura y Apoyo a la Actividad Agrícola, cuyo objetivo es contribuir al fortalecimiento de las actividades agropecuarias presentes en el área de influencia mediante:

- Asistencia técnica especializada a productores locales.
- Capacitación periódica impartida por profesionales del área agrícola.
- Apoyo al fortalecimiento de la actividad apícola.
- Mejoramiento de infraestructura productiva existente, incluyendo apoyo a invernaderos y otras instalaciones agrícolas.
- Promoción de iniciativas asociativas y fortalecimiento de capacidades productivas locales.
- Coordinación con programas e instrumentos públicos de fomento agropecuario disponibles en las comunas del área de influencia.

Además, en materia específica de olores y su eventual relación con las actividades agrícolas, el titular comprometió las siguientes medidas y programas de seguimiento:

- Seguimiento de emisiones odorantes.
- Evaluación de funcionamiento y eficiencia del sistema de reducción de olores.
- Monitoreo de olores en aire ambiente.
- Seguimiento y gestión de reclamos por olores.
- Control operacional de la Planta de Tratamiento.

- Implementación del Plan de Apoyo a la Actividad Agrícola.
- Fumigación preventiva de viviendas en caso de ser necesaria para evitar la proliferación de vectores, particularmente moscas.

En consecuencia, la evaluación ambiental determinó que existen medidas de control, supervisión y seguimiento destinadas a prevenir posibles afectaciones al entorno agrícola, manteniéndose la conclusión de que el proyecto no generará impactos significativos sobre las actividades productivas del área de influencia.

1222. Observante: Carlos Cesar González Cerpa

Observación:

El proyecto afecta profundamente la calidad de vida de los habitantes que colindan con el lugar, ya que alterará la flora y fauna del setor, uesto que atraera diversas plagas dentro de las cuales puedo destacra los roedores y moscas, los cuales están profensos a propagarse a los lugares aledaños,

Evaluación técnica de la observación:

La Dirección Regional del Maule del Servicio de Evaluación Ambiental considera pertinente la observación, en tanto aborda materias ambientales evaluadas durante el procedimiento. A continuación, se entrega la consideración correspondiente

Evaluación de riesgos para la salud de la población

Respecto de la salud de las personas, se indica que en relación al artículo 5° del Reglamento del SEIA, sobre si el proyecto genera o presenta riesgos para la salud de las personas, el proponente incorporó en la Evaluación del Proyecto la identificación, estimación, modelación y evaluación de las emisiones atmosféricas, gases, olores, ruido, residuos sólidos y residuos líquidos generados durante las fases de construcción, operación y cierre, considerando los receptores humanos presentes en el área de influencia, las condiciones de exposición potencial y las medidas de prevención, manejo, control operacional y contingencia comprometidas en el expediente ambiental.

Respecto de emisiones atmosféricas, el Proyecto evaluó material particulado respirable MP10 y MP2,5, así como gases asociados a combustión y operación de maquinaria, equipos y transporte, incluyendo NOx, SO2 y CO. La evaluación consideró las fuentes emisoras asociadas a movimiento de tierras, excavaciones, nivelación, compactación, circulación de vehículos, operación de maquinaria y tránsito por caminos internos y externos. Los resultados fueron analizados mediante modelación atmosférica y evaluación por receptor, considerando condiciones meteorológicas locales y receptores humanos cercanos. A partir de dichos antecedentes, se fundamentó en el estudio de especialidad, que no se identifican condiciones de exposición capaces de generar efectos adversos significativos sobre la salud de las personas.

El proyecto contempla aplicación de supresores de polvo en caminos internos, control de velocidad, mantención de vehículos y maquinaria y lavado de ruedas. El Anexo 1-H de la Adenda Excepcional precisa que se eliminó el uso de RIL tratado para humectación de caminos; su reutilización interna corresponde al lavado de ruedas.

En relación con olores, el Proyecto identificó las fuentes odorantes asociadas a la operación propia del relleno sanitario y desarrolló modelaciones de dispersión odorante, considerando escenarios representativos de funcionamiento, delimitación de isocurvas y receptores humanos presentes en el área de influencia. La evaluación consideró la descarga de residuos, operación del frente activo, manejo de residuos y generación de biogás, junto con medidas de control operacional, tales como cobertura operacional, manejo controlado de residuos, control del frente activo, control de biogás y medidas de contingencia frente a eventos operacionales específicos. Conforme a los resultados obtenidos, no se prevé una exposición de magnitud, frecuencia o duración que configure efectos adversos significativos sobre la salud de las personas.

Respecto del ruido, el expediente incorpora una línea de base de 28 receptores, modelaciones de las fuentes del recinto en seis puntos y evaluación del tránsito exterior, junto con un estudio específico de cuatro receptores asociados a GHPPI. El capítulo 7 de la Adenda Excepcional reconoce el aumento de

niveles de ruido en construcción, operación y cierre y lo califica como poco significativo. Por ello, la consideración de esta materia se refiere a los escenarios y receptores efectivamente evaluados.

En cuanto a residuos sólidos y líquidos, el Proyecto contempla sistemas de manejo, segregación, almacenamiento temporal, conducción, tratamiento y disposición, según corresponda a las categorías evaluadas en el expediente ambiental. Respecto de residuos líquidos y lixiviados, el diseño considera impermeabilización basal, captación, conducción, almacenamiento, tratamiento, monitoreo, control operacional y contingencias destinadas a evitar contacto o exposición directa de la población y prevenir afectaciones al entorno.

En consecuencia, la preocupación por la salud fue considerada mediante la identificación de fuentes de emisión, receptores, modelaciones, diseño sanitario y sistemas de manejo y seguimiento del proyecto. La SEREMI de Salud de la Región del Maule, mediante Ordinario N° 879, de 16 de octubre de 2026, se pronunció conforme sobre la Adenda Excepcional. Los antecedentes y controles descritos constituyen el fundamento de la respuesta, en los términos del artículo 5 del Reglamento del SEIA.

Prevención y control de vectores

En el proyecto considera el control de vectores en las fases de operación y cierre del proyecto. Al respecto, cabe señalar que el Proyecto contempla un sistema integrado de prevención, control, monitoreo y respuesta ante contingencias, desarrollado específicamente para minimizar la presencia de moscas, roedores y aves asociadas a la operación del Área de Disposición Final (ADF), conforme a lo establecido en el D.S. N°189/2005 y en Anexo 1-O de la Adenda Complementaria.

En primer término, es importante indicar que la principal medida de control de vectores corresponde al adecuado manejo operacional del relleno sanitario. En este sentido, el proyecto considera la cobertura diaria de residuos con una capa de al menos 15 cm de material de cobertura, la compactación permanente de las celdas, el manejo controlado de lixiviados, la limpieza diaria del frente de trabajo y de las áreas operacionales, así como la mantención periódica de los caminos interiores. Estas medidas tienen por finalidad reducir la disponibilidad de alimento, refugio y condiciones favorables para la reproducción de vectores sanitarios, así como minimizar la generación de olores potencialmente atractivos para éstos.

Respecto del control de moscas, el Plan contempla medidas pasivas y activas. Entre las medidas pasivas se incluyen la cobertura diaria e intermedia de residuos, la compactación adecuada de las celdas, el manejo de lixiviados mediante sistemas cerrados, la limpieza permanente de las instalaciones y para las instalaciones y protección de los trabajadores el uso de barreras físicas tales como mallas mosquiteras, ventiladores y sistemas de cierre automático de puertas en las edificaciones del proyecto.

Complementariamente, se implementará un programa permanente de control químico ejecutado por una empresa autorizada por la Autoridad Sanitaria. Este programa considera la aplicación de insecticidas adulticidas y larvicidas mediante rotación de principios activos para evitar fenómenos de resistencia biológica. En los sectores de mayor criticidad, particularmente el frente de trabajo activo, la frecuencia de aplicación programada será cada 48 horas durante la temporada de mayor actividad de moscas (septiembre a abril), pudiendo incrementarse hasta una frecuencia diaria cuando las inspecciones sanitarias, condiciones climáticas u operacionales así lo requieran. En la Planta de Tratamiento de Lixiviados (PTL), piscinas de almacenamiento, báscula y lavado de ruedas se aplicarán controles semanales, mientras que en oficinas, planta de valorización y otros sectores la frecuencia será semanal o quincenal según los resultados del monitoreo.

Adicionalmente, se implementará un sistema de monitoreo mediante trampas para moscas tanto al interior como al exterior del proyecto. Al interior del recinto se instalarán puntos de monitoreo en sectores críticos, incluyendo el frente de trabajo, PTL, báscula y oficinas administrativas. Asimismo, se contempla una red de monitoreo en viviendas cercanas al proyecto, permitiendo detectar oportunamente cualquier incremento de poblaciones de moscas y adoptar medidas correctivas inmediatas.

Respecto del control de roedores, el proyecto contempla un sistema de manejo integrado basado prioritariamente en medidas preventivas y ecológicas. Entre ellas se consideran la cobertura diaria de residuos, control de malezas, eliminación de refugios, hermeticidad de instalaciones, uso de trampas mecánicas y electrónicas, monitoreo periódico de actividad, registro de madrigueras y capturas, además del fomento al control biológico mediante la instalación de perchas y cajas nido para aves rapaces presentes en el área, tales como lechuzas, chunchos y jotes. Estas medidas serán complementadas con evaluaciones periódicas que permitan ajustar las estrategias de control según los resultados obtenidos.

En relación con las aves, se contempla un sistema de prevención basado en la reducción de fuentes de atracción mediante la cobertura de residuos, limpieza diaria de sectores operacionales y control de derrames. Adicionalmente, en caso de ser necesario, se implementarán medidas disuasivas no letales, tales como cañones sonoros automáticos y dispositivos visuales tipo halcón, orientadas exclusivamente a evitar la concentración de aves en el frente de trabajo activo.

Asimismo, de manera complementaria al control de moscas, roedores y aves, el Proyecto contempla medidas específicas para prevenir el ingreso y permanencia de perros vagos y/o perros asilvestrados en las instalaciones, considerando que éstos pueden constituir un factor adicional de riesgo sanitario, operacional y ambiental. Para ello, el Proyecto contará con un cierre perimetral continuo de 1,8 metros de altura alrededor de todo el recinto, conforme a lo establecido en el artículo 14 del D.S. N°189/2005, además de sistemas de control de acceso y vigilancia permanente que restringirán el ingreso de personas y animales no autorizados.

Adicionalmente, el Plan de Prevención de Contingencias y el Plan de Emergencias incorporan específicamente el escenario denominado “Inclusión de perros vagos y asilvestrados al recinto”, estableciendo procedimientos de detección temprana, control y respuesta ante la presencia de estos animales. En caso de detectarse el ingreso de perros al área operacional, se activarán medidas destinadas a evitar su permanencia en sectores de disposición de residuos, minimizar la disponibilidad de fuentes de alimento mediante la cobertura diaria de residuos y mantener el resguardo sanitario y operacional de las instalaciones. Estas acciones serán complementadas con inspecciones periódicas del cierre perimetral, verificación de su integridad y registro de eventuales incidencias detectadas durante las fases de construcción, operación y cierre.

En cuanto a los medios de verificación y registros solicitados por la autoridad, el proyecto mantendrá un sistema documentado de seguimiento que incluirá registros diarios de cobertura y compactación, bitácoras de inspección sanitaria, registros de monitoreo de trampas, planillas de aplicación de insecticidas, certificados emitidos por la empresa especializada encargada del control de plagas, registros de capturas, reportes de medidas correctivas implementadas y respaldos digitales y físicos de todas las actividades ejecutadas. Dichos registros estarán disponibles para inspección por parte de la autoridad competente.

Finalmente, se informa que el Plan de Prevención de Contingencias y el Plan de Emergencias han sido actualizados para incorporar específicamente el escenario de proliferación de vectores (Capítulo 5 de la Adenda Excepcional). Ante un aumento significativo de moscas, roedores o aves, se activarán medidas de respuesta inmediata consistentes en el reforzamiento de coberturas, incremento de frecuencias de inspección, intensificación de aplicaciones de control sanitario, ampliación de puntos de monitoreo y

ejecución de medidas correctivas focalizadas, manteniendo seguimiento permanente hasta recuperar las condiciones normales de operación. Estas acciones serán aplicables tanto durante la fase de operación como durante la fase de cierre del proyecto.

En consecuencia, considerando las características del diseño sanitario del relleno, las medidas operacionales permanentes, el programa específico de control de moscas, roedores y aves, el monitoreo dentro y fuera del área del proyecto, los mecanismos de verificación y los procedimientos de contingencia comprometidos, se concluye que el proyecto dispone de herramientas suficientes para prevenir, controlar y corregir oportunamente eventuales incrementos de vectores, descartándose la generación de impactos significativos sobre la salud de las personas o la calidad de vida de las comunidades del área de influencia.

Evaluación de efectos sobre los recursos naturales renovables

Respecto de la eventual generación de efectos adversos significativos sobre los recursos naturales renovables, en los términos del artículo 11 letra b) de la Ley N°19.300 y del artículo 6 del D.S. N°40/2012 del Ministerio del Medio Ambiente, el Proyecto evaluó los potenciales impactos sobre los componentes flora, vegetación, fauna terrestre, suelo, recursos hídricos, aire y ecosistemas asociados, considerando las fases de construcción, operación y cierre.

Con relación al área de influencia y los ecosistemas terrestres y en respuesta a las observaciones formuladas sobre la delimitación del área de influencia, el titular complementó su fundamentación incorporando el análisis de los principales mecanismos de impacto sobre los ecosistemas, incluyendo la pérdida y alteración de hábitat, la fragmentación y conectividad biológica, el funcionamiento ecosistémico, la perturbación y desplazamiento de fauna, los efectos por ruido, iluminación y tránsito de maquinaria, la afectación potencial de especies de baja movilidad, y los servicios ecosistémicos y uso recreativo del territorio.

La delimitación del área de influencia se definió considerando las obras y acciones del Proyecto, las unidades vegetacionales presentes, los hábitats identificados para fauna terrestre y la distribución espacial de las especies registradas durante las campañas de terreno realizadas en primavera, verano, otoño e invierno.

Por lo que el titular muestra que la intervención directa se concentra en superficies acotadas del predio, mientras que el entorno mantiene extensas áreas con continuidad de hábitat y cobertura vegetal que permiten el desplazamiento y utilización del territorio por parte de la fauna presente.

Pasando al detalle de Flora y vegetación, respecto de la vegetación, se determinó que las formaciones presentes corresponden principalmente a comunidades esclerófilas con distintos grados de intervención humana producto de actividades agropecuarias, extracción de leña y pastoreo.

La corta y reposición de vegetación se describen en los antecedentes del PAS 148 (Anexo 4-H de la Adenda Excepcional). La reforestación sectorial se distingue de las medidas de mitigación, reparación y compensación de impactos significativos establecidas en el capítulo 8 de la Adenda Excepcional.

Por lo que el titular señala que la composición y estructura general de la vegetación presente en el área de influencia no experimentará una alteración significativa que comprometa su permanencia a largo plazo.

En fauna, el capítulo 7 de la Adenda Excepcional identifica la pérdida de hábitat COFT-1 durante construcción y OFT-1 durante operación, ambas calificadas como significativas. El capítulo 8 de la

Adenda Excepcional presenta las medidas de mitigación MMF-1, rehabilitación de 0,85 ha, y MMF-2, construcción de refugios para fauna nativa.

Durante las campañas de caracterización fueron registrados mamíferos, aves, reptiles y anfibios, incluyendo especies endémicas y especies clasificadas como "Casi Amenazadas". No obstante, no se registraron especies clasificadas en categorías "En Peligro Crítico", "En Peligro" o "Vulnerable" dentro del área de intervención directa.

Considerando las exigencias formuladas durante la evaluación ambiental, el titular complementó las medidas de protección y seguimiento mediante un Programa de Protección y Monitoreo de Fauna que incorpora compromisos verificables, indicadores de seguimiento, metodologías de monitoreo, frecuencia de ejecución y medidas correctivas.

Entre las medidas comprometidas destacan:

- Monitoreo mediante transectos, búsqueda activa, estaciones de observación y cámaras trampa.
- Registro georreferenciado de ejemplares, refugios, madrigueras, huellas y otros indicios.
- Control de velocidad de vehículos al interior del proyecto.
- Capacitación ambiental obligatoria para trabajadores.
- Prohibición de caza, captura, alimentación o perturbación de fauna silvestre.
- Control de iluminación nocturna en sectores sensibles.
- Protección de especies de baja movilidad mediante medidas de rescate y relocalización cuando corresponda.

Asimismo, se establecieron criterios de activación de medidas correctivas frente a eventos tales como atropellos, afectación directa de ejemplares, alteración de refugios o incumplimiento de medidas operacionales.

Respecto del recurso suelo, se mostró que predominan unidades de capacidad de uso IV y VII, correspondientes a terrenos con limitaciones para el desarrollo de actividades agrícolas intensivas.

Los análisis efectuados muestran bajos niveles de erosión potencial y descartan procesos erosivos significativos asociados a la ejecución del Proyecto.

Las interacciones hídricas consideradas comprenden el atravieso de la Quebrada Sin Nombre 1 por el camino, la intervención de la Quebrada Sin Nombre 2 por el dique y las descargas de aguas lluvias y RIL tratado al canal Derrame Cruchaga. Estas obras están descritas separadamente en los anexos 4-I-1 a 4-I-4 de la Adenda Excepcional.

Respecto de emisiones atmosféricas, olores y perturbaciones operacionales, la evaluación consideró los efectos del ruido, tránsito de maquinaria, iluminación nocturna y otras actividades propias de la construcción y operación.

Los antecedentes de modelación concluyen que los efectos se mantienen acotados al entorno próximo del proyecto y que no se producirían alteraciones relevantes respecto de las condiciones de línea de base consideradas en la evaluación.

Adicionalmente, se incorporan medidas operacionales destinadas a reducir potenciales perturbaciones sobre la fauna y los ecosistemas circundantes, incluyendo gestión de residuos, control de iluminación y restricciones operacionales en sectores sensibles.

De acuerdo con los antecedentes técnicos presentados, el Proyecto incorpora medidas de prevención, mitigación, seguimiento y control para los componentes flora, vegetación, fauna, suelo, recursos hídricos y aire.

La evaluación reconoce la existencia de una pérdida de hábitat asociada a las superficies de intervención del Proyecto, incluyendo las áreas destinadas a infraestructura y la Zona de Acopio de Material de Excavación. Asimismo, se identifican efectos de perturbación, modificación y pérdida de hábitat para fauna terrestre que fueron considerados en la evaluación ambiental.

La existencia de efectos adversos significativos sobre el componente fauna constituye una de las circunstancias que fundamentan el ingreso del Proyecto mediante un Estudio de Impacto Ambiental (EIA), en conformidad con el artículo 11 letra b) de la Ley N°19.300 y el artículo 6 del D.S. N°40/2012.

El titular presenta que, mediante la implementación de las medidas de protección, rescate, relocalización, monitoreo y seguimiento comprometidas, los efectos identificados sobre los recursos naturales renovables pueden ser adecuadamente gestionados durante las fases de construcción, operación y cierre del Proyecto.

1223. Observante: Carlos Cesar González Cerpa

Observación:

Dentro de algunos aspectos de los cuales este proyecto es perjudicial son: la calidad del aire,ya que este factor es importnate destacar ya que existen una alta cantidad de personas mayores y niñoas y/o adultos con enfermedades respiratorias los cuales pueden ser gatilladas por las malas condiciones ambientales a las cuales se van a exponer.

Evaluación técnica de la observación:

La Dirección Regional del Maule del Servicio de Evaluación Ambiental considera pertinente la observación, en tanto aborda materias ambientales evaluadas durante el procedimiento. A continuación, se entrega la consideración correspondiente

Evaluación de riesgos para la salud de la población

Respecto de la salud de las personas, se indica que en relación al artículo 5° del Reglamento del SEIA, sobre si el proyecto genera o presenta riesgos para la salud de las personas, el proponente incorporó en la Evaluación del Proyecto la identificación, estimación, modelación y evaluación de las emisiones atmosféricas, gases, olores, ruido, residuos sólidos y residuos líquidos generados durante las fases de construcción, operación y cierre, considerando los receptores humanos presentes en el área de influencia, las condiciones de exposición potencial y las medidas de prevención, manejo, control operacional y contingencia comprometidas en el expediente ambiental.

Respecto de emisiones atmosféricas, el Proyecto evaluó material particulado respirable MP10 y MP2,5, así como gases asociados a combustión y operación de maquinaria, equipos y transporte, incluyendo NOx, SO2 y CO. La evaluación consideró las fuentes emisoras asociadas a movimiento de tierras, excavaciones, nivelación, compactación, circulación de vehículos, operación de maquinaria y tránsito por caminos internos y externos. Los resultados fueron analizados mediante modelación atmosférica y evaluación por receptor, considerando condiciones meteorológicas locales y receptores humanos cercanos. A partir de dichos antecedentes, se fundamentó en el estudio de especialidad, que no se identifican condiciones de exposición capaces de generar efectos adversos significativos sobre la salud de las personas.

El proyecto contempla aplicación de supresores de polvo en caminos internos, control de velocidad, mantención de vehículos y maquinaria y lavado de ruedas. El Anexo 1-H de la Adenda Excepcional precisa que se eliminó el uso de RIL tratado para humectación de caminos; su reutilización interna corresponde al lavado de ruedas.

En relación con olores, el Proyecto identificó las fuentes odorantes asociadas a la operación propia del relleno sanitario y desarrolló modelaciones de dispersión odorante, considerando escenarios representativos de funcionamiento, delimitación de isocurvas y receptores humanos presentes en el área de influencia. La evaluación consideró la descarga de residuos, operación del frente activo, manejo de residuos y generación de biogás, junto con medidas de control operacional, tales como cobertura operacional, manejo controlado de residuos, control del frente activo, control de biogás y medidas de contingencia frente a eventos operacionales específicos. Conforme a los resultados obtenidos, no se prevé una exposición de magnitud, frecuencia o duración que configure efectos adversos significativos sobre la salud de las personas.

Respecto del ruido, el expediente incorpora una línea de base de 28 receptores, modelaciones de las fuentes del recinto en seis puntos y evaluación del tránsito exterior, junto con un estudio específico de

cuatro receptores asociados a GHPPI. El capítulo 7 de la Adenda Excepcional reconoce el aumento de niveles de ruido en construcción, operación y cierre y lo califica como poco significativo. Por ello, la consideración de esta materia se refiere a los escenarios y receptores efectivamente evaluados.

En cuanto a residuos sólidos y líquidos, el Proyecto contempla sistemas de manejo, segregación, almacenamiento temporal, conducción, tratamiento y disposición, según corresponda a las categorías evaluadas en el expediente ambiental. Respecto de residuos líquidos y lixiviados, el diseño considera impermeabilización basal, captación, conducción, almacenamiento, tratamiento, monitoreo, control operacional y contingencias destinadas a evitar contacto o exposición directa de la población y prevenir afectaciones al entorno.

En consecuencia, la preocupación por la salud fue considerada mediante la identificación de fuentes de emisión, receptores, modelaciones, diseño sanitario y sistemas de manejo y seguimiento del proyecto. La SEREMI de Salud de la Región del Maule, mediante Ordinario N° 879, de 16 de octubre de 2026, se pronunció conforme sobre la Adenda Excepcional. Los antecedentes y controles descritos constituyen el fundamento de la respuesta, en los términos del artículo 5 del Reglamento del SEIA.

Emisiones atmosféricas y calidad del aire

Respecto de la Calidad del aire en el área del proyecto, actualmente las concentraciones de MP2,5 superan la norma en todos los períodos analizados, siendo el período 2017-2019 el de mayor concentración (29,0 $\mu g/m^3$). Las comunas de Villa Alegre y Yerbas Buenas se encuentran declaradas zonas saturadas por MP2,5 (promedio anual y 24 horas), condición bajo la cual se desarrollará el proyecto. Asimismo, la estación de monitoreo de Linares registra superación de la norma para MP2,5, aunque no dispone de datos para MP10 ni para gases (NO_2, SO_2 y CO).

Para evaluar las emisiones del proyecto, se utilizó el modelo de dispersión atmosférica WRF/CALPUFF, considerando receptores de área y puntos habitados cercanos. Se modelaron emisiones de MP10, MP2,5 y gases, concluyéndose que las concentraciones proyectadas son muy bajas, se concentran principalmente dentro del área del proyecto y no generan aportes significativos en las zonas pobladas cercanas.

Los resultados muestran que el proyecto no altera de manera relevante la calidad del aire existente, estimándose incluso un aumento de 0,00% en la concentración promedio de 24 horas de MP2,5 en la estación Linares. Conforme a los criterios vigentes del SEIA para zonas saturadas, se descarta que las emisiones del proyecto generen riesgos significativos para la salud de la población o efectos adversos por exposición a MP2,5.

Si bien el proyecto se emplaza en una zona declarada saturada por MP2,5 mediante el D.S. N° 7/2021 del MMA, actualmente no existe un Plan de Descontaminación Atmosférica (PDA) vigente que exija compensación de emisiones. No obstante, se implementarán medidas de control como:

- Mantención periódica de vehículos y maquinaria.
- Revisión técnica vigente de todos los equipos.
- Aplicación de supresores de polvo en caminos interiores.
- Limitación de velocidad a 30 km/h.
- Uso de vehículos y maquinaria con estándar EURO V.

Las emisiones asociadas a las fases de construcción, operación y cierre son de magnitud reducida y no constituyen un aumento significativo respecto de las concentraciones actuales, por lo que el proyecto no generaría impactos relevantes sobre la calidad del aire ni sobre la salud y calidad de vida de la población.

1224. Observante: Carlos Cesar González Cerpa

Observación:

El proyecto depiedra larga tiene un sin número de perjuicios los cuales acarrea, como por ejemplo la alteración a la calidad del agua, esto repercute en la flora y fauna y saluda de las personas uqe colindan con el proyecto, además de disminuir el valor turistico y disminuye el valor comercial de los terrenos.

Evaluación técnica de la observación:

La Dirección Regional del Maule del Servicio de Evaluación Ambiental considera pertinente la observación, en tanto aborda materias ambientales evaluadas durante el procedimiento. A continuación, se entrega la consideración correspondiente

Evaluación de riesgos para la salud de la población

Respecto de la salud de las personas, se indica que en relación al artículo 5° del Reglamento del SEIA, sobre si el proyecto genera o presenta riesgos para la salud de las personas, el proponente incorporó en la Evaluación del Proyecto la identificación, estimación, modelación y evaluación de las emisiones atmosféricas, gases, olores, ruido, residuos sólidos y residuos líquidos generados durante las fases de construcción, operación y cierre, considerando los receptores humanos presentes en el área de influencia, las condiciones de exposición potencial y las medidas de prevención, manejo, control operacional y contingencia comprometidas en el expediente ambiental.

Respecto de emisiones atmosféricas, el Proyecto evaluó material particulado respirable MP10 y MP2,5, así como gases asociados a combustión y operación de maquinaria, equipos y transporte, incluyendo NOx, SO2 y CO. La evaluación consideró las fuentes emisoras asociadas a movimiento de tierras, excavaciones, nivelación, compactación, circulación de vehículos, operación de maquinaria y tránsito por caminos internos y externos. Los resultados fueron analizados mediante modelación atmosférica y evaluación por receptor, considerando condiciones meteorológicas locales y receptores humanos cercanos. A partir de dichos antecedentes, se fundamentó en el estudio de especialidad, que no se identifican condiciones de exposición capaces de generar efectos adversos significativos sobre la salud de las personas.

El proyecto contempla aplicación de supresores de polvo en caminos internos, control de velocidad, mantención de vehículos y maquinaria y lavado de ruedas. El Anexo 1-H de la Adenda Excepcional precisa que se eliminó el uso de RIL tratado para humectación de caminos; su reutilización interna corresponde al lavado de ruedas.

En relación con olores, el Proyecto identificó las fuentes odorantes asociadas a la operación propia del relleno sanitario y desarrolló modelaciones de dispersión odorante, considerando escenarios representativos de funcionamiento, delimitación de isocurvas y receptores humanos presentes en el área de influencia. La evaluación consideró la descarga de residuos, operación del frente activo, manejo de residuos y generación de biogás, junto con medidas de control operacional, tales como cobertura operacional, manejo controlado de residuos, control del frente activo, control de biogás y medidas de contingencia frente a eventos operacionales específicos. Conforme a los resultados obtenidos, no se prevé una exposición de magnitud, frecuencia o duración que configure efectos adversos significativos sobre la salud de las personas.

Respecto del ruido, el expediente incorpora una línea de base de 28 receptores, modelaciones de las fuentes del recinto en seis puntos y evaluación del tránsito exterior, junto con un estudio específico de

cuatro receptores asociados a GHPPI. El capítulo 7 de la Adenda Excepcional reconoce el aumento de niveles de ruido en construcción, operación y cierre y lo califica como poco significativo. Por ello, la consideración de esta materia se refiere a los escenarios y receptores efectivamente evaluados.

En cuanto a residuos sólidos y líquidos, el Proyecto contempla sistemas de manejo, segregación, almacenamiento temporal, conducción, tratamiento y disposición, según corresponda a las categorías evaluadas en el expediente ambiental. Respecto de residuos líquidos y lixiviados, el diseño considera impermeabilización basal, captación, conducción, almacenamiento, tratamiento, monitoreo, control operacional y contingencias destinadas a evitar contacto o exposición directa de la población y prevenir afectaciones al entorno.

En consecuencia, la preocupación por la salud fue considerada mediante la identificación de fuentes de emisión, receptores, modelaciones, diseño sanitario y sistemas de manejo y seguimiento del proyecto. La SEREMI de Salud de la Región del Maule, mediante Ordinario N° 879, de 16 de octubre de 2026, se pronunció conforme sobre la Adenda Excepcional. Los antecedentes y controles descritos constituyen el fundamento de la respuesta, en los términos del artículo 5 del Reglamento del SEIA.

Calidad del agua y protección de quebradas

Respecto a la preocupación por la afectación a aguas y en particular por las quebradas, se indica que de acuerdo con los antecedentes presentados, la construcción de la obra de atravieso considera medidas preventivas orientadas a resguardar la calidad de las aguas, entre ellas la ejecución preferente de las obras en seco, la prohibición de almacenamiento de materiales en el cauce o sus riberas, la revisión permanente del estado mecánico de la maquinaria, el registro fotográfico diario de las condiciones del escurrimiento y la implementación de medidas correctivas ante eventuales incrementos de turbidez u otras alteraciones atribuibles a las faenas.

Asimismo, se contempla un programa de monitoreo aguas arriba y aguas abajo de la intervención, basado en parámetros de la NCh 1333, incluyendo un monitoreo previo para establecer la condición basal de calidad de aguas.

Adicionalmente, el proyecto incorpora medidas de diseño destinadas a prevenir afectaciones sobre aguas superficiales y subterráneas derivadas de la operación del relleno sanitario. Entre estas se consideran sistemas de impermeabilización basal, captación y conducción de lixiviados, planta de tratamiento de lixiviados, monitoreo de aguas subterráneas conforme al D.S. N°189/2005 y planes de contingencia para eventuales fallas de los sistemas de manejo.

El efluente de la PTL contempla reutilización en la plataforma de lavado de ruedas y descarga al canal Derrame Cruchaga. El Anexo 1-H de la Adenda Excepcional estima una descarga promedio de 8,01 m^3/día y máxima de 15,42 m^3/día, e incorpora calidad de tratamiento, balance y manejo de las piscinas. El Anexo 4-I-4 de la Adenda Excepcional describe la obra de descarga de RIL tratado.

En consideración a lo anterior, y atendiendo a que la alteración del cauce corresponde a una intervención puntual que incorpora medidas de control, seguimiento y monitoreo específicas para resguardar la calidad del recurso hídrico, no se advierten antecedentes que permitan sostener la generación de efectos adversos significativos sobre la calidad de las aguas superficiales en relación con su condición de línea de base. Asimismo, las medidas de diseño y operación propuestas permiten prevenir potenciales aportes de contaminantes derivados de lixiviados, aguas servidas y otros residuos líquidos asociados al proyecto.

Por tanto, se estima que la magnitud y duración de los efectos sobre la calidad de las aguas no alcanzan la significancia requerida para configurar la circunstancia contemplada en el artículo 11 letra b) de la Ley N°19.300, en relación con el literal c) del artículo 6 del D.S. N°40/2012.

En consecuencia, sobre la base de los antecedentes aportados por el Titular, es posible concluir que el proyecto no generaría efectos adversos significativos sobre la calidad de las aguas superficiales ni subterráneas, descartándose la configuración del criterio establecido en el artículo 6 letra c) del Reglamento del SEIA para este componente.

Calidad de aguas subterráneas

Respecto de la calidad de aguas subterráneas, el proponente presentó durante el proceso de evaluación antecedentes técnicos que respaldan que se han considerado las medidas necesarias para evitar la afectación de la calidad de las aguas subterráneas.

El ADF se emplaza en una unidad volcánica de baja permeabilidad del cerro Quilipín; las captaciones cercanas se vinculan a la unidad acuífera Putagán Norte. El Anexo 3-U de la Adenda Excepcional evalúa la posible circulación por el macizo fracturado e incorpora escenarios accidentales de infiltración.

Asimismo, los suelos predominantes corresponden a materiales arcillosos de baja permeabilidad, lo que reduce significativamente el potencial de infiltración y percolación de contaminantes hacia el subsuelo.

El ADF contempla impermeabilización basal y de taludes y un sistema de captación y conducción de lixiviados hacia la PTL, según el diseño sanitario presentado para el relleno y el PAS 141 (Anexo 4-E de la Adenda Complementaria). Estos elementos se integran con el estudio hidrogeológico y el seguimiento del agua subterránea.

Presenta las formas de Manejo de lixiviados, sobre el recubrimiento basal se instalará un sistema de captación y conducción de lixiviados hacia una planta de tratamiento. Este sistema evita el escurrimiento libre de lixiviados sobre la superficie del relleno o los terrenos aledaños, descartándose la contaminación del suelo y de los cuerpos de agua cercanos.

Realiza una Evaluación hidrogeológica y análisis de las condiciones del área, el proyecto reconoce que el cerro Quilipín presenta procesos de meteorización y fracturamiento que podrían generar porosidad secundaria y favorecer localmente la circulación de aguas subterráneas. Considerando esta condición, el EIA incorporó una modelación hidrogeológica conservadora que representa el macizo rocoso como un medio fracturado.

El Anexo 3-U de la Adenda Excepcional analiza infiltración mediante HELP V4 y transporte mediante MODFLOW-NWT y MT3D-USGS, con un horizonte de 51 años que incluye operación, cierre y postcierre. Considera defectos y perforaciones en las capas de impermeabilización y utiliza compuestos nitrogenados y cloruros para representar el transporte bajo los escenarios evaluados.

Los compuestos nitrogenados modelados no alcanzan las diez captaciones identificadas. Para cloruros, representados como trazador conservativo, la pluma podría aproximarse al pozo N.° 3 al final del horizonte de 51 años, con concentraciones modeladas de 0 a 5 mg/L. El estudio concluye un riesgo sanitario aceptable bajo las condiciones evaluadas.

Propone medidas de control y monitoreo, una vez iniciada la fase de operación, se realizará monitoreo de aguas subterráneas tanto en los pozos exigidos por el D.S. N°189/05 del MINSAL como en aquellos comprometidos por el proyecto.

Adicionalmente, como Compromiso Ambiental Voluntario, el titular implementará una red de monitoreo compuesta por 10 puntos de control, superando las exigencias mínimas de la normativa vigente. Los resultados obtenidos serán informados periódicamente a los sistemas de Agua Potable Rural (APR) de Putagán y Coironal.

En consecuencia, la preocupación por afectación de aguas subterráneas fue abordada mediante caracterización de captaciones, modelación de infiltración y transporte, impermeabilización, manejo de lixiviados y monitoreo. Estos antecedentes sustentan la conclusión del Anexo 3-U de la Adenda Excepcional sobre riesgo sanitario aceptable en las condiciones y horizonte evaluados y permiten responder respecto de las captaciones identificadas.

Evaluación de efectos sobre los recursos naturales renovables

Respecto de la eventual generación de efectos adversos significativos sobre los recursos naturales renovables, en los términos del artículo 11 letra b) de la Ley N°19.300 y del artículo 6 del D.S. N°40/2012 del Ministerio del Medio Ambiente, el Proyecto evaluó los potenciales impactos sobre los componentes flora, vegetación, fauna terrestre, suelo, recursos hídricos, aire y ecosistemas asociados, considerando las fases de construcción, operación y cierre.

Con relación al área de influencia y los ecosistemas terrestres y en respuesta a las observaciones formuladas sobre la delimitación del área de influencia, el titular complementó su fundamentación incorporando el análisis de los principales mecanismos de impacto sobre los ecosistemas, incluyendo la pérdida y alteración de hábitat, la fragmentación y conectividad biológica, el funcionamiento ecosistémico, la perturbación y desplazamiento de fauna, los efectos por ruido, iluminación y tránsito de maquinaria, la afectación potencial de especies de baja movilidad, y los servicios ecosistémicos y uso recreativo del territorio.

La delimitación del área de influencia se definió considerando las obras y acciones del Proyecto, las unidades vegetacionales presentes, los hábitats identificados para fauna terrestre y la distribución espacial de las especies registradas durante las campañas de terreno realizadas en primavera, verano, otoño e invierno.

Por lo que el titular muestra que la intervención directa se concentra en superficies acotadas del predio, mientras que el entorno mantiene extensas áreas con continuidad de hábitat y cobertura vegetal que permiten el desplazamiento y utilización del territorio por parte de la fauna presente.

Pasando al detalle de Flora y vegetación, respecto de la vegetación, se determinó que las formaciones presentes corresponden principalmente a comunidades esclerófilas con distintos grados de intervención humana producto de actividades agropecuarias, extracción de leña y pastoreo.

La corta y reposición de vegetación se describen en los antecedentes del PAS 148 (Anexo 4-H de la Adenda Excepcional). La reforestación sectorial se distingue de las medidas de mitigación, reparación y compensación de impactos significativos establecidas en el capítulo 8 de la Adenda Excepcional.

Por lo que el titular señala que la composición y estructura general de la vegetación presente en el área de influencia no experimentará una alteración significativa que comprometa su permanencia a largo plazo.

En fauna, el capítulo 7 de la Adenda Excepcional identifica la pérdida de hábitat COFT-1 durante construcción y OFT-1 durante operación, ambas calificadas como significativas. El capítulo 8 de la

Adenda Excepcional presenta las medidas de mitigación MMF-1, rehabilitación de 0,85 ha, y MMF-2, construcción de refugios para fauna nativa.

Durante las campañas de caracterización fueron registrados mamíferos, aves, reptiles y anfibios, incluyendo especies endémicas y especies clasificadas como "Casi Amenazadas". No obstante, no se registraron especies clasificadas en categorías "En Peligro Crítico", "En Peligro" o "Vulnerable" dentro del área de intervención directa.

Considerando las exigencias formuladas durante la evaluación ambiental, el titular complementó las medidas de protección y seguimiento mediante un Programa de Protección y Monitoreo de Fauna que incorpora compromisos verificables, indicadores de seguimiento, metodologías de monitoreo, frecuencia de ejecución y medidas correctivas.

Entre las medidas comprometidas destacan:

- Monitoreo mediante transectos, búsqueda activa, estaciones de observación y cámaras trampa.
- Registro georreferenciado de ejemplares, refugios, madrigueras, huellas y otros indicios.
- Control de velocidad de vehículos al interior del proyecto.
- Capacitación ambiental obligatoria para trabajadores.
- Prohibición de caza, captura, alimentación o perturbación de fauna silvestre.
- Control de iluminación nocturna en sectores sensibles.
- Protección de especies de baja movilidad mediante medidas de rescate y relocalización cuando corresponda.

Asimismo, se establecieron criterios de activación de medidas correctivas frente a eventos tales como atropellos, afectación directa de ejemplares, alteración de refugios o incumplimiento de medidas operacionales.

Respecto del recurso suelo, se mostró que predominan unidades de capacidad de uso IV y VII, correspondientes a terrenos con limitaciones para el desarrollo de actividades agrícolas intensivas.

Los análisis efectuados muestran bajos niveles de erosión potencial y descartan procesos erosivos significativos asociados a la ejecución del Proyecto.

Las interacciones hídricas consideradas comprenden el atravieso de la Quebrada Sin Nombre 1 por el camino, la intervención de la Quebrada Sin Nombre 2 por el dique y las descargas de aguas lluvias y RIL tratado al canal Derrame Cruchaga. Estas obras están descritas separadamente en los anexos 4-I-1 a 4-I-4 de la Adenda Excepcional.

Respecto de emisiones atmosféricas, olores y perturbaciones operacionales, la evaluación consideró los efectos del ruido, tránsito de maquinaria, iluminación nocturna y otras actividades propias de la construcción y operación.

Los antecedentes de modelación concluyen que los efectos se mantienen acotados al entorno próximo del proyecto y que no se producirían alteraciones relevantes respecto de las condiciones de línea de base consideradas en la evaluación.

Adicionalmente, se incorporan medidas operacionales destinadas a reducir potenciales perturbaciones sobre la fauna y los ecosistemas circundantes, incluyendo gestión de residuos, control de iluminación y restricciones operacionales en sectores sensibles.

De acuerdo con los antecedentes técnicos presentados, el Proyecto incorpora medidas de prevención, mitigación, seguimiento y control para los componentes flora, vegetación, fauna, suelo, recursos hídricos y aire.

La evaluación reconoce la existencia de una pérdida de hábitat asociada a las superficies de intervención del Proyecto, incluyendo las áreas destinadas a infraestructura y la Zona de Acopio de Material de Excavación. Asimismo, se identifican efectos de perturbación, modificación y pérdida de hábitat para fauna terrestre que fueron considerados en la evaluación ambiental.

La existencia de efectos adversos significativos sobre el componente fauna constituye una de las circunstancias que fundamentan el ingreso del Proyecto mediante un Estudio de Impacto Ambiental (EIA), en conformidad con el artículo 11 letra b) de la Ley N°19.300 y el artículo 6 del D.S. N°40/2012.

El titular presenta que, mediante la implementación de las medidas de protección, rescate, relocalización, monitoreo y seguimiento comprometidas, los efectos identificados sobre los recursos naturales renovables pueden ser adecuadamente gestionados durante las fases de construcción, operación y cierre del Proyecto.

Turismo rural, senderismo y actividades recreativas

Sobre los eventuales efectos del proyecto sobre las actividades recreativas, culturales y tradicionales desarrolladas en el entorno del Cerro Quilipín y Piedra Larga, se indica que durante la evaluación ambiental, y especialmente en la Adenda Excepcional, se complementó el análisis del uso actual del territorio, incorporando antecedentes específicos sobre actividades recreativas, culturales y de esparcimiento realizadas en estos sectores. Los antecedentes recopilados permitieron establecer que dichas actividades corresponden principalmente a caminatas, cabalgatas, recorridos recreativos, reuniones comunitarias y actividades culturales de carácter ocasional, desarrolladas mayoritariamente fuera de las áreas que serán intervenidas directamente por las obras y acciones del proyecto.

La evaluación reconoce que uno de los accesos utilizados coincide con el ingreso al proyecto. El capítulo 7 de la Adenda Excepcional identifica los impactos de restricción al libre acceso al Cerro Quilipín y los califica como poco significativos. El CAV cultural incorpora una alternativa desde Gúmera y senderos que permiten separar la circulación de visitantes de las áreas operativas. De esta manera, el acceso alternativo permite mantener el uso recreativo del cerro.

Adicionalmente, se debe considerar que el Cerro Quilipín y Piedra Larga se encuentran emplazados al interior de un predio de propiedad privada, adquirido por el titular en el año 2012. Por esta razón, el acceso al sector históricamente ha estado sujeto a la autorización de sus propietarios. No obstante, el ingreso no se encuentra prohibido, siendo posible acceder mediante coordinación y autorización previa. De acuerdo con antecedentes recopilados durante la evaluación, actualmente las visitas corresponden principalmente a actividades recreativas de baja intensidad, tales como caminatas y recorridos en bicicleta, sin registrarse actividades turísticas masivas o permanentes.

En este contexto, el proyecto no contempla prohibir el acceso a estos espacios. Por el contrario, considera ordenar y facilitar su uso mediante rutas definidas, mecanismos de control de ingreso y medidas de seguridad para los visitantes. La única área con acceso restringido corresponderá a las instalaciones operacionales del proyecto, incluyendo el relleno sanitario, la planta de tratamiento de lixiviados y otras instalaciones anexas, las cuales estarán delimitadas mediante cierre perimetral por razones de seguridad.

Precisamente considerando la relevancia cultural, recreativa y paisajística de estos sectores, el titular incorporó el Compromiso Ambiental Voluntario denominado "Plan de Fomento Cultural del Cerro Quilipín y Piedra Larga", el cual contempla:

- Habilitación de un nuevo acceso al Cerro Quilipín y Piedra Larga desde el sector Gúmera.
- Implementación de senderos señalizados para visitantes y usuarios locales.
- Instalación de señalética e información interpretativa sobre la historia, patrimonio e identidad local.
- Elaboración de material educativo orientado a la puesta en valor del territorio.
- Apoyo y capacitación a emprendimientos turísticos locales de pequeña escala.
- Desarrollo de una investigación sociohistórica del territorio a cargo de un Encargado de Comunidades.
- Habilitación de espacios destinados a actividades culturales comunitarias.
- Apoyo a iniciativas impulsadas por organizaciones comunitarias e indígenas del sector.

Asimismo, el plan contempla la habilitación de un espacio especialmente destinado a que integrantes de pueblos indígenas puedan realizar actividades, ceremonias o manifestaciones propias de su cultura en el entorno de Piedra Larga. El diseño y características de este espacio serán definidos en coordinación con CONADI y con representantes de comunidades indígenas acreditadas presentes en el territorio.

Complementariamente, el titular incorporó el Plan de Fomento de la Apicultura y Apoyo a la Actividad Agrícola, orientado a fortalecer las actividades productivas tradicionales y contribuir a la mantención del carácter rural e identitario del área de influencia.

En consecuencia, considerando los antecedentes técnicos contenidos en el expediente, la información complementaria incorporada durante la evaluación ambiental y los compromisos voluntarios asumidos por el titular, no se identifican afectaciones significativas sobre rutas de trekking, cabalgatas, visitas recreativas, actividades culturales, miradores ni otros usos tradicionales asociados al Cerro Quilipín y Piedra Larga. Por el contrario, el proyecto incorpora medidas destinadas a mejorar el acceso, fortalecer la puesta en valor de estos espacios y favorecer su utilización con fines recreativos, culturales, comunitarios e identitarios.

Paisaje: caracterización, evaluación de impactos y medidas

Respecto de los potenciales efectos del proyecto sobre el componente paisaje y la calidad visual del entorno, cabe indicar que el paisaje fue objeto de una evaluación específica durante el proceso ambiental, incluyendo antecedentes complementarios incorporados en la Adenda Excepcional, que profundizaron el análisis de intervisibilidad, actualizaron los fotomontajes y reforzaron la justificación de la calificación de los impactos paisajísticos, así como las medidas destinadas a su integración visual.

Los estudios efectuados concluyeron que el área de emplazamiento del proyecto presenta una calidad visual baja a media, caracterizada por un entorno rural ya intervenido y por la presencia de diversos elementos antrópicos preexistentes. En este contexto, se determinó que las modificaciones asociadas al proyecto corresponden a impactos de magnitud baja a media, que no alteran significativamente el valor paisajístico del área.

Respecto de la visibilidad de las instalaciones, los análisis desarrollados demostraron que la topografía local, compuesta por lomajes, colinas y variaciones del relieve, junto con la presencia de vegetación y edificaciones rurales, limita la visibilidad directa del proyecto desde una parte importante de los receptores ubicados en el entorno. Asimismo, las barreras topográficas naturales reducen la

intervisibilidad en diversas cuencas visuales, restringiendo las líneas de visión hacia el área de emplazamiento.

Con el objeto de reducir la percepción visual de las obras y favorecer su integración al entorno, el titular incorporó diversas medidas de manejo paisajístico, entre las que destacan:

- Instalación de una malla de camuflaje perimetral en las áreas operativas para disminuir el contraste cromático y textural de las instalaciones.
- Conformación progresiva del Área de Disposición Final (ADF), evitando la generación de formas abruptas o discordantes con la geomorfología existente.
- Aplicación de cobertura final y establecimiento de cobertura herbácea durante la etapa de cierre, favoreciendo la integración de colores, formas y texturas con el paisaje circundante.
- Estabilización y mantención de taludes para mejorar la integración visual de las superficies intervenidas.

Adicionalmente, el titular incorporó una serie de Compromisos Ambientales Voluntarios que contribuyen a la valorización e integración paisajística del territorio, entre los que destacan:

- Implementación y mantención permanente de una plantación de lavanda, generando una transición visual más armónica entre el proyecto y el entorno agrícola.
- Ejecución del Plan de Fomento Cultural del Cerro Quilipín y Piedra Larga, que contempla senderos, señalética interpretativa y acciones orientadas a la puesta en valor del patrimonio natural y cultural del sector.
- Fortalecimiento y conservación de espacios destinados a actividades comunitarias, recreativas y culturales, favoreciendo la vinculación de la comunidad con los atributos relevantes del territorio.

Asimismo, las medidas de control de polvo, olores y vectores comprometidas por el titular contribuyen indirectamente a mantener la calidad ambiental y la percepción visual del entorno por parte de la población cercana.

Cabe señalar que los antecedentes presentados fueron revisados por los organismos con competencia ambiental, conforme a los criterios establecidos en la Guía para la Evaluación del Paisaje del SEA, concluyéndose que el proyecto no genera una alteración significativa del valor paisajístico ni configura los efectos, características o circunstancias previstas en el artículo 11 de la Ley N.° 19.300. Al respecto, el pronunciamiento del Servicio Nacional de Turismo de la Región del Maule, mediante Oficio N°23 de fecha 20 de marzo de 2026, se pronunció conforme a la Adenda Complementaria.

En consecuencia, considerando las características del paisaje receptor, las condiciones topográficas del área, las medidas de integración visual incorporadas al diseño, la restauración progresiva de las superficies intervenidas y los compromisos ambientales voluntarios orientados a la valorización cultural y paisajística del territorio, se concluye que el proyecto no producirá una afectación significativa del paisaje ni de la calidad visual percibida por las comunidades y equipamientos ubicados en su entorno.

Comercialización y exportación de productos agropecuarios

Los eventuales efectos del proyecto sobre las actividades económicas y productivas desarrolladas en el territorio, particularmente aquellas vinculadas a la agricultura, ganadería, apicultura y producción agroalimentaria regional, fueron abordadas en la evaluación ambiental del proyecto. Para ello se analizaron los potenciales efectos del proyecto sobre las actividades económicas presentes en el área de

influencia, incluyendo la producción agrícola, ganadera y apícola. Los antecedentes técnicos contenidos en el EIA, sus Adendas y la Adenda Excepcional permitieron concluir que el proyecto no generará impactos significativos sobre la producción agropecuaria regional ni sobre la capacidad de comercialización de frutas, hortalizas, vinos, productos pecuarios u otros productos agrícolas provenientes del territorio.

En particular, las evaluaciones de calidad del aire, olores, recursos hídricos, aguas subterráneas, suelo y salud de la población concluyeron que, considerando las medidas de diseño, prevención, control y seguimiento comprometidas por el titular, no se prevén afectaciones ambientales capaces de comprometer la calidad de los productos agrícolas o ganaderos generados en el entorno del proyecto. Del mismo modo, durante la evaluación no se aportaron antecedentes técnicos que acreditaran posibles efectos sobre las cadenas de comercialización o sobre el cumplimiento de los estándares exigidos por los mercados nacionales e internacionales para los productos agropecuarios de la zona.

El titular incorporó diversos Compromisos Ambientales Voluntarios destinados a fortalecer el desarrollo económico y productivo del territorio.

Entre ellos destaca el Plan de Fomento de la Apicultura y Apoyo a la Actividad Agrícola, cuyo objetivo es contribuir al fortalecimiento de las actividades agropecuarias presentes en el área de influencia mediante:

- Asistencia técnica especializada a productores locales.
- Capacitación periódica impartida por profesionales del área agrícola.
- Apoyo al fortalecimiento de la actividad apícola.
- Mejoramiento de infraestructura productiva existente, incluyendo apoyo a invernaderos y otras instalaciones agrícolas.
- Promoción de iniciativas asociativas y fortalecimiento de capacidades productivas locales.
- Coordinación con programas e instrumentos públicos de fomento agropecuario disponibles en las comunas del área de influencia.

Complementariamente, el titular comprometió la implementación y mantención permanente de una plantación de lavanda, la que contribuirá tanto al fortalecimiento de la actividad apícola mediante el aporte de recursos florales para polinizadores, como a la integración paisajística del proyecto y al apoyo de las medidas de control de vectores consideradas para su operación.

Asimismo, se incorporó el CAV de apoyar soluciones de abastecimiento de agua potable para sectores rurales, incluyendo familias del sector Rosas Olea, contribuyendo al mejoramiento de las condiciones de acceso al agua para consumo humano.

Adicionalmente, la Adenda Excepcional incorporó programas de seguimiento ambiental que consideran monitoreos de aguas superficiales, aguas subterráneas, olores y otros componentes relevantes, cuyos resultados serán puestos a disposición de las autoridades competentes y de las comunidades interesadas. Estos mecanismos permitirán verificar permanentemente que la operación del proyecto no genere efectos ambientales que puedan afectar el desarrollo de las actividades productivas locales.

En materia específica de olores y su eventual relación con las actividades agrícolas, el titular comprometió las siguientes medidas y programas de seguimiento:

- Seguimiento de emisiones odorantes.
- Evaluación de funcionamiento y eficiencia del sistema de reducción de olores.
- Monitoreo de olores en aire ambiente.
- Seguimiento y gestión de reclamos por olores.

- Control operacional de la Planta de Tratamiento.
- Implementación del Plan de Apoyo a la Actividad Agrícola.
- Fumigación preventiva de viviendas en caso de ser necesaria para evitar la proliferación de vectores, particularmente moscas.

En consecuencia, la evaluación ambiental concluyó que el proyecto no generará impactos significativos sobre la producción agrícola, ganadera, apícola o vitivinícola de la zona, ni sobre la comercialización de dichos productos. No obstante, el titular incorporó una serie de compromisos ambientales voluntarios orientados a fortalecer las actividades productivas locales, mejorar las condiciones de desarrollo rural, apoyar el acceso al agua, fomentar la apicultura y agricultura local, y mantener un seguimiento ambiental permanente que permita resguardar la calidad ambiental del territorio y el desarrollo sustentable de las comunidades del área de influencia. Los compromisos descritos corresponden a control, seguimiento y apoyo productivo. En los antecedentes reseñados en esta respuesta no se identifica un compromiso de indemnización automática por cada cosecha, pago vitalicio o pensión a los habitantes.

Valor de las propiedades y alcance de la evaluación ambiental

Este Servicio no considera pertinente la observación en cuanto a una eventual disminución del valor de las propiedades atribuible al proyecto, toda vez que la valorización de bienes raíces depende de múltiples factores de carácter económico, comercial, territorial y social, cuya determinación excede el ámbito de análisis propio del Sistema de Evaluación de Impacto Ambiental (SEIA). Asimismo, durante la evaluación no se presentaron antecedentes técnicos que permitan acreditar que la ejecución u operación del proyecto producirá una depreciación efectiva de los inmuebles ubicados en el área de influencia.

Sin perjuicio de lo anterior, durante la evaluación ambiental se analizaron los posibles efectos del proyecto sobre el componente Medio Humano y sobre las actividades económicas desarrolladas en el territorio. Los antecedentes contenidos en el expediente, complementados mediante la Adenda Excepcional, permitieron concluir que el proyecto no genera impactos significativos sobre las actividades productivas locales ni sobre las condiciones que sustentan el desarrollo económico de la zona.

En particular, la evaluación concluyó que el proyecto:

- No implica desplazamiento o reasentamiento de población.
- No genera pérdida de actividades productivas existentes.
- No altera significativamente la aptitud agrícola de los terrenos circundantes.
- No afecta la continuidad de las actividades económicas desarrolladas en el área de influencia.

Asimismo, los estudios de calidad del aire, olores, ruido, recursos hídricos, aguas subterráneas y salud de la población determinaron que, considerando las medidas de diseño, control y seguimiento comprometidas por el titular, no se prevén efectos ambientales significativos que puedan comprometer el desarrollo de las actividades económicas presentes en el territorio.

Adicionalmente, el titular incorporó diversos Compromisos Ambientales Voluntarios orientados a fortalecer el desarrollo local y generar beneficios para las comunidades del área de influencia, entre los que destacan:

- Plan de Fomento de la Apicultura y Apoyo a la Actividad Agrícola, mediante asistencia técnica, capacitación y apoyo a infraestructura productiva.

- Implementación y mantención de una plantación permanente de lavanda, destinada a fortalecer la actividad apícola y favorecer la integración ambiental del proyecto.
- Apoyo a soluciones de abastecimiento de agua para sectores rurales específicos.
- Plan de Fomento Cultural del Cerro Quilipín y Piedra Larga, orientado al fortalecimiento de actividades recreativas, patrimonio local, turismo de pequeña escala y valorización territorial.
- Priorización de contratación de mano de obra y servicios locales, cuando las necesidades operacionales del proyecto lo permitan.

Por otra parte, respecto de una eventual afectación a la atracción de inversiones o al desarrollo económico futuro de la comuna, la evaluación ambiental no identificó antecedentes técnicos que permitan concluir que la operación del proyecto impedirá el desarrollo de nuevas actividades agrícolas, turísticas, comerciales o de servicios. Por el contrario, los antecedentes evaluados indican que las actividades productivas existentes podrán continuar desarrollándose y que los compromisos voluntarios asumidos por el titular contribuirán al fortalecimiento de iniciativas económicas locales.

En consecuencia, no existen antecedentes técnicos que permitan concluir que el proyecto producirá una depreciación comprobable de los inmuebles o una afectación significativa al desarrollo económico del territorio. Asimismo, la evaluación concluyó que las actividades productivas actuales mantienen su viabilidad y continuidad, complementándose con medidas y compromisos voluntarios orientados al fortalecimiento de la agricultura, la apicultura, el turismo local, la infraestructura rural y las oportunidades económicas para las comunidades del área de influencia.

1225. Observante: José Ignacio Godoy Flores

Observación:

Plagas y olores. Estoy en contra del vertedero debido a que puede ser foco de malos olores y plagas las cuales pueden producir diversas enfermedades.

Evaluación técnica de la observación:

La Dirección Regional del Maule del Servicio de Evaluación Ambiental considera pertinente la observación, en tanto aborda materias ambientales evaluadas durante el procedimiento. A continuación, se entrega la consideración correspondiente

Evaluación de riesgos para la salud de la población

Respecto de la salud de las personas, se indica que en relación al artículo 5° del Reglamento del SEIA, sobre si el proyecto genera o presenta riesgos para la salud de las personas, el proponente incorporó en la Evaluación del Proyecto la identificación, estimación, modelación y evaluación de las emisiones atmosféricas, gases, olores, ruido, residuos sólidos y residuos líquidos generados durante las fases de construcción, operación y cierre, considerando los receptores humanos presentes en el área de influencia, las condiciones de exposición potencial y las medidas de prevención, manejo, control operacional y contingencia comprometidas en el expediente ambiental.

Respecto de emisiones atmosféricas, el Proyecto evaluó material particulado respirable MP10 y MP2,5, así como gases asociados a combustión y operación de maquinaria, equipos y transporte, incluyendo NOx, SO2 y CO. La evaluación consideró las fuentes emisoras asociadas a movimiento de tierras, excavaciones, nivelación, compactación, circulación de vehículos, operación de maquinaria y tránsito por caminos internos y externos. Los resultados fueron analizados mediante modelación atmosférica y evaluación por receptor, considerando condiciones meteorológicas locales y receptores humanos cercanos. A partir de dichos antecedentes, se fundamentó en el estudio de especialidad, que no se identifican condiciones de exposición capaces de generar efectos adversos significativos sobre la salud de las personas.

El proyecto contempla aplicación de supresores de polvo en caminos internos, control de velocidad, mantención de vehículos y maquinaria y lavado de ruedas. El Anexo 1-H de la Adenda Excepcional precisa que se eliminó el uso de RIL tratado para humectación de caminos; su reutilización interna corresponde al lavado de ruedas.

En relación con olores, el Proyecto identificó las fuentes odorantes asociadas a la operación propia del relleno sanitario y desarrolló modelaciones de dispersión odorante, considerando escenarios representativos de funcionamiento, delimitación de isocurvas y receptores humanos presentes en el área de influencia. La evaluación consideró la descarga de residuos, operación del frente activo, manejo de residuos y generación de biogás, junto con medidas de control operacional, tales como cobertura operacional, manejo controlado de residuos, control del frente activo, control de biogás y medidas de contingencia frente a eventos operacionales específicos. Conforme a los resultados obtenidos, no se prevé una exposición de magnitud, frecuencia o duración que configure efectos adversos significativos sobre la salud de las personas.

Respecto del ruido, el expediente incorpora una línea de base de 28 receptores, modelaciones de las fuentes del recinto en seis puntos y evaluación del tránsito exterior, junto con un estudio específico de cuatro receptores asociados a GHPPI. El capítulo 7 de la Adenda Excepcional reconoce el aumento de

niveles de ruido en construcción, operación y cierre y lo califica como poco significativo. Por ello, la consideración de esta materia se refiere a los escenarios y receptores efectivamente evaluados.

En cuanto a residuos sólidos y líquidos, el Proyecto contempla sistemas de manejo, segregación, almacenamiento temporal, conducción, tratamiento y disposición, según corresponda a las categorías evaluadas en el expediente ambiental. Respecto de residuos líquidos y lixiviados, el diseño considera impermeabilización basal, captación, conducción, almacenamiento, tratamiento, monitoreo, control operacional y contingencias destinadas a evitar contacto o exposición directa de la población y prevenir afectaciones al entorno.

En consecuencia, la preocupación por la salud fue considerada mediante la identificación de fuentes de emisión, receptores, modelaciones, diseño sanitario y sistemas de manejo y seguimiento del proyecto. La SEREMI de Salud de la Región del Maule, mediante Ordinario N° 879, de 16 de octubre de 2026, se pronunció conforme sobre la Adenda Excepcional. Los antecedentes y controles descritos constituyen el fundamento de la respuesta, en los términos del artículo 5 del Reglamento del SEIA.

Emisiones atmosféricas y calidad del aire

Respecto de la Calidad del aire en el área del proyecto, actualmente las concentraciones de MP2,5 superan la norma en todos los períodos analizados, siendo el período 2017-2019 el de mayor concentración (29,0 $\mu g/m^3$). Las comunas de Villa Alegre y Yerbas Buenas se encuentran declaradas zonas saturadas por MP2,5 (promedio anual y 24 horas), condición bajo la cual se desarrollará el proyecto. Asimismo, la estación de monitoreo de Linares registra superación de la norma para MP2,5, aunque no dispone de datos para MP10 ni para gases (NO_2, SO_2 y CO).

Para evaluar las emisiones del proyecto, se utilizó el modelo de dispersión atmosférica WRF/CALPUFF, considerando receptores de área y puntos habitados cercanos. Se modelaron emisiones de MP10, MP2,5 y gases, concluyéndose que las concentraciones proyectadas son muy bajas, se concentran principalmente dentro del área del proyecto y no generan aportes significativos en las zonas pobladas cercanas.

Los resultados muestran que el proyecto no altera de manera relevante la calidad del aire existente, estimándose incluso un aumento de 0,00% en la concentración promedio de 24 horas de MP2,5 en la estación Linares. Conforme a los criterios vigentes del SEIA para zonas saturadas, se descarta que las emisiones del proyecto generen riesgos significativos para la salud de la población o efectos adversos por exposición a MP2,5.

Si bien el proyecto se emplaza en una zona declarada saturada por MP2,5 mediante el D.S. N° 7/2021 del MMA, actualmente no existe un Plan de Descontaminación Atmosférica (PDA) vigente que exija compensación de emisiones. No obstante, se implementarán medidas de control como:

- Mantención periódica de vehículos y maquinaria.
- Revisión técnica vigente de todos los equipos.
- Aplicación de supresores de polvo en caminos interiores.
- Limitación de velocidad a 30 km/h.
- Uso de vehículos y maquinaria con estándar EURO V.

Las emisiones asociadas a las fases de construcción, operación y cierre son de magnitud reducida y no constituyen un aumento significativo respecto de las concentraciones actuales, por lo que el proyecto no generaría impactos relevantes sobre la calidad del aire ni sobre la salud y calidad de vida de la población.

Emisiones de olores y medidas de control

Para evaluar el impacto de los olores en el área del proyecto el titular inicialmente levantó una línea de base, es decir realizó mediciones en terreno para evaluar la presencia de posibles fuentes de olores que pudiesen haber existido antes de la instalación del relleno sanitario.

Para establecer la línea de base odorante del área del proyecto Centro de Manejo de Residuos Piedra Larga, se realizaron mediciones en 12 puntos alrededor del predio, sin detectarse focos ni percepciones de olor durante las campañas efectuadas.

Posteriormente se realizaron modelaciones, en las que se simuló la existencia del relleno sanitario y su operación. La evaluación de impactos odorantes se realizó mediante modelación, utilizando factores de emisión de referencia provenientes de instalaciones similares. Se identificaron y modelaron las principales fuentes potenciales de olor asociadas a la operación del proyecto, estimándose una Tasa de Emisión de Olor (TEO) total de 65.176,62 ouE/s bajo el escenario operacional más desfavorable.

El Anexo 3-C-1 de la Adenda Excepcional, informa un área de influencia odorante de aproximadamente 252 ha para CP98-1h = 1 ouE/m³, sin alcanzar ninguno de los 57 receptores evaluados. Para el criterio de evaluación de referencia CP98-1h = 3 ouE/m³, la isocurva abarca aproximadamente 60 ha. El primer valor delimita el área de influencia modelada y el segundo corresponde al criterio de evaluación adoptado.

La tabla 23 del estudio actualizado informa concentraciones inferiores a 1 ouE/m³ en percentil 98 en los 57 receptores. En percentil 99,5 algunos puntos alcanzan valores de hasta 2 ouE/m³. En los términos y escenarios del estudio, los receptores no superan el criterio de referencia de 3 ouE/m³.

Adicionalmente, el proyecto contempla un Plan de Gestión Odorante (PGO) que incluye diagnóstico de fuentes, implementación de buenas prácticas operacionales y mejores técnicas disponibles, seguimiento y control permanente, y un plan de contingencias para eventuales episodios de olor.

En consecuencia, la preocupación por olores fue abordada mediante la modelación actualizada de fuentes y receptores y el Plan de Gestión Odorante. Este último contempla seguimiento, contingencias y un procedimiento de reclamos con respuesta formal en un máximo de siete días hábiles desde su recepción. Los resultados sustentan la conclusión del estudio sobre ausencia de efectos significativos por olor en los receptores evaluados, bajo las condiciones operacionales modeladas.

Prevención y control de vectores

En el proyecto considera el control de vectores en las fases de operación y cierre del proyecto. Al respecto, cabe señalar que el Proyecto contempla un sistema integrado de prevención, control, monitoreo y respuesta ante contingencias, desarrollado específicamente para minimizar la presencia de moscas, roedores y aves asociadas a la operación del Área de Disposición Final (ADF), conforme a lo establecido en el D.S. N°189/2005 y en Anexo 1-O de la Adenda Complementaria.

En primer término, es importante indicar que la principal medida de control de vectores corresponde al adecuado manejo operacional del relleno sanitario. En este sentido, el proyecto considera la cobertura

diaria de residuos con una capa de al menos 15 cm de material de cobertura, la compactación permanente de las celdas, el manejo controlado de lixiviados, la limpieza diaria del frente de trabajo y de las áreas operacionales, así como la mantención periódica de los caminos interiores. Estas medidas tienen por finalidad reducir la disponibilidad de alimento, refugio y condiciones favorables para la reproducción de vectores sanitarios, así como minimizar la generación de olores potencialmente atractivos para éstos.

Respecto del control de moscas, el Plan contempla medidas pasivas y activas. Entre las medidas pasivas se incluyen la cobertura diaria e intermedia de residuos, la compactación adecuada de las celdas, el manejo de lixiviados mediante sistemas cerrados, la limpieza permanente de las instalaciones y para las instalaciones y protección de los trabajadores el uso de barreras físicas tales como mallas mosquiteras, ventiladores y sistemas de cierre automático de puertas en las edificaciones del proyecto.

Complementariamente, se implementará un programa permanente de control químico ejecutado por una empresa autorizada por la Autoridad Sanitaria. Este programa considera la aplicación de insecticidas adulticidas y larvicidas mediante rotación de principios activos para evitar fenómenos de resistencia biológica. En los sectores de mayor criticidad, particularmente el frente de trabajo activo, la frecuencia de aplicación programada será cada 48 horas durante la temporada de mayor actividad de moscas (septiembre a abril), pudiendo incrementarse hasta una frecuencia diaria cuando las inspecciones sanitarias, condiciones climáticas u operacionales así lo requieran. En la Planta de Tratamiento de Lixiviados (PTL), piscinas de almacenamiento, báscula y lavado de ruedas se aplicarán controles semanales, mientras que en oficinas, planta de valorización y otros sectores la frecuencia será semanal o quincenal según los resultados del monitoreo.

Adicionalmente, se implementará un sistema de monitoreo mediante trampas para moscas tanto al interior como al exterior del proyecto. Al interior del recinto se instalarán puntos de monitoreo en sectores críticos, incluyendo el frente de trabajo, PTL, báscula y oficinas administrativas. Asimismo, se contempla una red de monitoreo en viviendas cercanas al proyecto, permitiendo detectar oportunamente cualquier incremento de poblaciones de moscas y adoptar medidas correctivas inmediatas.

Respecto del control de roedores, el proyecto contempla un sistema de manejo integrado basado prioritariamente en medidas preventivas y ecológicas. Entre ellas se consideran la cobertura diaria de residuos, control de malezas, eliminación de refugios, hermeticidad de instalaciones, uso de trampas mecánicas y electrónicas, monitoreo periódico de actividad, registro de madrigueras y capturas, además del fomento al control biológico mediante la instalación de perchas y cajas nido para aves rapaces presentes en el área, tales como lechuzas, chunchos y jotes. Estas medidas serán complementadas con evaluaciones periódicas que permitan ajustar las estrategias de control según los resultados obtenidos.

En relación con las aves, se contempla un sistema de prevención basado en la reducción de fuentes de atracción mediante la cobertura de residuos, limpieza diaria de sectores operacionales y control de derrames. Adicionalmente, en caso de ser necesario, se implementarán medidas disuasivas no letales, tales como cañones sonoros automáticos y dispositivos visuales tipo halcón, orientadas exclusivamente a evitar la concentración de aves en el frente de trabajo activo.

Asimismo, de manera complementaria al control de moscas, roedores y aves, el Proyecto contempla medidas específicas para prevenir el ingreso y permanencia de perros vagos y/o perros asilvestrados en las instalaciones, considerando que éstos pueden constituir un factor adicional de riesgo sanitario, operacional y ambiental. Para ello, el Proyecto contará con un cierre perimetral continuo de 1,8 metros de altura alrededor de todo el recinto, conforme a lo establecido en el artículo 14 del D.S. N°189/2005, además de sistemas de control de acceso y vigilancia permanente que restringirán el ingreso de personas y animales no autorizados.

Adicionalmente, el Plan de Prevención de Contingencias y el Plan de Emergencias incorporan específicamente el escenario denominado “Inclusión de perros vagos y asilvestrados al recinto”, estableciendo procedimientos de detección temprana, control y respuesta ante la presencia de estos animales. En caso de detectarse el ingreso de perros al área operacional, se activarán medidas destinadas a evitar su permanencia en sectores de disposición de residuos, minimizar la disponibilidad de fuentes de alimento mediante la cobertura diaria de residuos y mantener el resguardo sanitario y operacional de las instalaciones. Estas acciones serán complementadas con inspecciones periódicas del cierre perimetral, verificación de su integridad y registro de eventuales incidencias detectadas durante las fases de construcción, operación y cierre.

En cuanto a los medios de verificación y registros solicitados por la autoridad, el proyecto mantendrá un sistema documentado de seguimiento que incluirá registros diarios de cobertura y compactación, bitácoras de inspección sanitaria, registros de monitoreo de trampas, planillas de aplicación de insecticidas, certificados emitidos por la empresa especializada encargada del control de plagas, registros de capturas, reportes de medidas correctivas implementadas y respaldos digitales y físicos de todas las actividades ejecutadas. Dichos registros estarán disponibles para inspección por parte de la autoridad competente.

Finalmente, se informa que el Plan de Prevención de Contingencias y el Plan de Emergencias han sido actualizados para incorporar específicamente el escenario de proliferación de vectores (Capítulo 5 de la Adenda Excepcional). Ante un aumento significativo de moscas, roedores o aves, se activarán medidas de respuesta inmediata consistentes en el reforzamiento de coberturas, incremento de frecuencias de inspección, intensificación de aplicaciones de control sanitario, ampliación de puntos de monitoreo y ejecución de medidas correctivas focalizadas, manteniendo seguimiento permanente hasta recuperar las condiciones normales de operación. Estas acciones serán aplicables tanto durante la fase de operación como durante la fase de cierre del proyecto.

En consecuencia, considerando las características del diseño sanitario del relleno, las medidas operacionales permanentes, el programa específico de control de moscas, roedores y aves, el monitoreo dentro y fuera del área del proyecto, los mecanismos de verificación y los procedimientos de contingencia comprometidos, se concluye que el proyecto dispone de herramientas suficientes para prevenir, controlar y corregir oportunamente eventuales incrementos de vectores, descartándose la generación de impactos significativos sobre la salud de las personas o la calidad de vida de las comunidades del área de influencia.

1226. Observante: Mariana Matavenitez Yañez

Observación:

No estoy de acuerdo con este proyecto por las plagas de moscas de ratones que afecta a los sectores cercanos al proyecto. Tambien el desvalorización de los terrenos, los gases nosibos al medio hambiente.

Evaluación técnica de la observación:

La Dirección Regional del Maule del Servicio de Evaluación Ambiental considera pertinente la observación, en tanto aborda materias ambientales evaluadas durante el procedimiento. A continuación, se entrega la consideración correspondiente

Evaluación de riesgos para la salud de la población

Respecto de la salud de las personas, se indica que en relación al artículo 5° del Reglamento del SEIA, sobre si el proyecto genera o presenta riesgos para la salud de las personas, el proponente incorporó en la Evaluación del Proyecto la identificación, estimación, modelación y evaluación de las emisiones atmosféricas, gases, olores, ruido, residuos sólidos y residuos líquidos generados durante las fases de construcción, operación y cierre, considerando los receptores humanos presentes en el área de influencia, las condiciones de exposición potencial y las medidas de prevención, manejo, control operacional y contingencia comprometidas en el expediente ambiental.

Respecto de emisiones atmosféricas, el Proyecto evaluó material particulado respirable MP10 y MP2,5, así como gases asociados a combustión y operación de maquinaria, equipos y transporte, incluyendo NOx, SO2 y CO. La evaluación consideró las fuentes emisoras asociadas a movimiento de tierras, excavaciones, nivelación, compactación, circulación de vehículos, operación de maquinaria y tránsito por caminos internos y externos. Los resultados fueron analizados mediante modelación atmosférica y evaluación por receptor, considerando condiciones meteorológicas locales y receptores humanos cercanos. A partir de dichos antecedentes, se fundamentó en el estudio de especialidad, que no se identifican condiciones de exposición capaces de generar efectos adversos significativos sobre la salud de las personas.

El proyecto contempla aplicación de supresores de polvo en caminos internos, control de velocidad, mantención de vehículos y maquinaria y lavado de ruedas. El Anexo 1-H de la Adenda Excepcional precisa que se eliminó el uso de RIL tratado para humectación de caminos; su reutilización interna corresponde al lavado de ruedas.

En relación con olores, el Proyecto identificó las fuentes odorantes asociadas a la operación propia del relleno sanitario y desarrolló modelaciones de dispersión odorante, considerando escenarios representativos de funcionamiento, delimitación de isocurvas y receptores humanos presentes en el área de influencia. La evaluación consideró la descarga de residuos, operación del frente activo, manejo de residuos y generación de biogás, junto con medidas de control operacional, tales como cobertura operacional, manejo controlado de residuos, control del frente activo, control de biogás y medidas de contingencia frente a eventos operacionales específicos. Conforme a los resultados obtenidos, no se prevé una exposición de magnitud, frecuencia o duración que configure efectos adversos significativos sobre la salud de las personas.

Respecto del ruido, el expediente incorpora una línea de base de 28 receptores, modelaciones de las fuentes del recinto en seis puntos y evaluación del tránsito exterior, junto con un estudio específico de cuatro receptores asociados a GHPPI. El capítulo 7 de la Adenda Excepcional reconoce el aumento de

niveles de ruido en construcción, operación y cierre y lo califica como poco significativo. Por ello, la consideración de esta materia se refiere a los escenarios y receptores efectivamente evaluados.

En cuanto a residuos sólidos y líquidos, el Proyecto contempla sistemas de manejo, segregación, almacenamiento temporal, conducción, tratamiento y disposición, según corresponda a las categorías evaluadas en el expediente ambiental. Respecto de residuos líquidos y lixiviados, el diseño considera impermeabilización basal, captación, conducción, almacenamiento, tratamiento, monitoreo, control operacional y contingencias destinadas a evitar contacto o exposición directa de la población y prevenir afectaciones al entorno.

En consecuencia, la preocupación por la salud fue considerada mediante la identificación de fuentes de emisión, receptores, modelaciones, diseño sanitario y sistemas de manejo y seguimiento del proyecto. La SEREMI de Salud de la Región del Maule, mediante Ordinario N° 879, de 16 de octubre de 2026, se pronunció conforme sobre la Adenda Excepcional. Los antecedentes y controles descritos constituyen el fundamento de la respuesta, en los términos del artículo 5 del Reglamento del SEIA.

Emisiones atmosféricas y calidad del aire

Respecto de la Calidad del aire en el área del proyecto, actualmente las concentraciones de MP2,5 superan la norma en todos los períodos analizados, siendo el período 2017-2019 el de mayor concentración (29,0 $\mu g/m^3$). Las comunas de Villa Alegre y Yerbas Buenas se encuentran declaradas zonas saturadas por MP2,5 (promedio anual y 24 horas), condición bajo la cual se desarrollará el proyecto. Asimismo, la estación de monitoreo de Linares registra superación de la norma para MP2,5, aunque no dispone de datos para MP10 ni para gases (NO_2, SO_2 y CO).

Para evaluar las emisiones del proyecto, se utilizó el modelo de dispersión atmosférica WRF/CALPUFF, considerando receptores de área y puntos habitados cercanos. Se modelaron emisiones de MP10, MP2,5 y gases, concluyéndose que las concentraciones proyectadas son muy bajas, se concentran principalmente dentro del área del proyecto y no generan aportes significativos en las zonas pobladas cercanas.

Los resultados muestran que el proyecto no altera de manera relevante la calidad del aire existente, estimándose incluso un aumento de 0,00% en la concentración promedio de 24 horas de MP2,5 en la estación Linares. Conforme a los criterios vigentes del SEIA para zonas saturadas, se descarta que las emisiones del proyecto generen riesgos significativos para la salud de la población o efectos adversos por exposición a MP2,5.

Si bien el proyecto se emplaza en una zona declarada saturada por MP2,5 mediante el D.S. N° 7/2021 del MMA, actualmente no existe un Plan de Descontaminación Atmosférica (PDA) vigente que exija compensación de emisiones. No obstante, se implementarán medidas de control como:

- Mantención periódica de vehículos y maquinaria.
- Revisión técnica vigente de todos los equipos.
- Aplicación de supresores de polvo en caminos interiores.
- Limitación de velocidad a 30 km/h.
- Uso de vehículos y maquinaria con estándar EURO V.

Las emisiones asociadas a las fases de construcción, operación y cierre son de magnitud reducida y no constituyen un aumento significativo respecto de las concentraciones actuales, por lo que el proyecto no generaría impactos relevantes sobre la calidad del aire ni sobre la salud y calidad de vida de la población.

Prevención y control de vectores

En el proyecto considera el control de vectores en las fases de operación y cierre del proyecto. Al respecto, cabe señalar que el Proyecto contempla un sistema integrado de prevención, control, monitoreo y respuesta ante contingencias, desarrollado específicamente para minimizar la presencia de moscas, roedores y aves asociadas a la operación del Área de Disposición Final (ADF), conforme a lo establecido en el D.S. N°189/2005 y en Anexo 1-O de la Adenda Complementaria.

En primer término, es importante indicar que la principal medida de control de vectores corresponde al adecuado manejo operacional del relleno sanitario. En este sentido, el proyecto considera la cobertura diaria de residuos con una capa de al menos 15 cm de material de cobertura, la compactación permanente de las celdas, el manejo controlado de lixiviados, la limpieza diaria del frente de trabajo y de las áreas operacionales, así como la mantención periódica de los caminos interiores. Estas medidas tienen por finalidad reducir la disponibilidad de alimento, refugio y condiciones favorables para la reproducción de vectores sanitarios, así como minimizar la generación de olores potencialmente atractivos para éstos.

Respecto del control de moscas, el Plan contempla medidas pasivas y activas. Entre las medidas pasivas se incluyen la cobertura diaria e intermedia de residuos, la compactación adecuada de las celdas, el manejo de lixiviados mediante sistemas cerrados, la limpieza permanente de las instalaciones y para las instalaciones y protección de los trabajadores el uso de barreras físicas tales como mallas mosquiteras, ventiladores y sistemas de cierre automático de puertas en las edificaciones del proyecto.

Complementariamente, se implementará un programa permanente de control químico ejecutado por una empresa autorizada por la Autoridad Sanitaria. Este programa considera la aplicación de insecticidas adulticidas y larvicidas mediante rotación de principios activos para evitar fenómenos de resistencia biológica. En los sectores de mayor criticidad, particularmente el frente de trabajo activo, la frecuencia de aplicación programada será cada 48 horas durante la temporada de mayor actividad de moscas (septiembre a abril), pudiendo incrementarse hasta una frecuencia diaria cuando las inspecciones sanitarias, condiciones climáticas u operacionales así lo requieran. En la Planta de Tratamiento de Lixiviados (PTL), piscinas de almacenamiento, báscula y lavado de ruedas se aplicarán controles semanales, mientras que en oficinas, planta de valorización y otros sectores la frecuencia será semanal o quincenal según los resultados del monitoreo.

Adicionalmente, se implementará un sistema de monitoreo mediante trampas para moscas tanto al interior como al exterior del proyecto. Al interior del recinto se instalarán puntos de monitoreo en sectores críticos, incluyendo el frente de trabajo, PTL, báscula y oficinas administrativas. Asimismo, se contempla una red de monitoreo en viviendas cercanas al proyecto, permitiendo detectar oportunamente cualquier incremento de poblaciones de moscas y adoptar medidas correctivas inmediatas.

Respecto del control de roedores, el proyecto contempla un sistema de manejo integrado basado prioritariamente en medidas preventivas y ecológicas. Entre ellas se consideran la cobertura diaria de residuos, control de malezas, eliminación de refugios, hermeticidad de instalaciones, uso de trampas mecánicas y electrónicas, monitoreo periódico de actividad, registro de madrigueras y capturas, además del fomento al control biológico mediante la instalación de perchas y cajas nido para aves rapaces presentes en el área, tales como lechuzas, chunchos y jotes. Estas medidas serán complementadas con evaluaciones periódicas que permitan ajustar las estrategias de control según los resultados obtenidos.

En relación con las aves, se contempla un sistema de prevención basado en la reducción de fuentes de atracción mediante la cobertura de residuos, limpieza diaria de sectores operacionales y control de derrames. Adicionalmente, en caso de ser necesario, se implementarán medidas disuasivas no letales, tales como cañones sonoros automáticos y dispositivos visuales tipo halcón, orientadas exclusivamente a evitar la concentración de aves en el frente de trabajo activo.

Asimismo, de manera complementaria al control de moscas, roedores y aves, el Proyecto contempla medidas específicas para prevenir el ingreso y permanencia de perros vagos y/o perros asilvestrados en las instalaciones, considerando que éstos pueden constituir un factor adicional de riesgo sanitario, operacional y ambiental. Para ello, el Proyecto contará con un cierre perimetral continuo de 1,8 metros de altura alrededor de todo el recinto, conforme a lo establecido en el artículo 14 del D.S. N°189/2005, además de sistemas de control de acceso y vigilancia permanente que restringirán el ingreso de personas y animales no autorizados.

Adicionalmente, el Plan de Prevención de Contingencias y el Plan de Emergencias incorporan específicamente el escenario denominado “Inclusión de perros vagos y asilvestrados al recinto”, estableciendo procedimientos de detección temprana, control y respuesta ante la presencia de estos animales. En caso de detectarse el ingreso de perros al área operacional, se activarán medidas destinadas a evitar su permanencia en sectores de disposición de residuos, minimizar la disponibilidad de fuentes de alimento mediante la cobertura diaria de residuos y mantener el resguardo sanitario y operacional de las instalaciones. Estas acciones serán complementadas con inspecciones periódicas del cierre perimetral, verificación de su integridad y registro de eventuales incidencias detectadas durante las fases de construcción, operación y cierre.

En cuanto a los medios de verificación y registros solicitados por la autoridad, el proyecto mantendrá un sistema documentado de seguimiento que incluirá registros diarios de cobertura y compactación, bitácoras de inspección sanitaria, registros de monitoreo de trampas, planillas de aplicación de insecticidas, certificados emitidos por la empresa especializada encargada del control de plagas, registros de capturas, reportes de medidas correctivas implementadas y respaldos digitales y físicos de todas las actividades ejecutadas. Dichos registros estarán disponibles para inspección por parte de la autoridad competente.

Finalmente, se informa que el Plan de Prevención de Contingencias y el Plan de Emergencias han sido actualizados para incorporar específicamente el escenario de proliferación de vectores (Capítulo 5 de la Adenda Excepcional). Ante un aumento significativo de moscas, roedores o aves, se activarán medidas de respuesta inmediata consistentes en el reforzamiento de coberturas, incremento de frecuencias de inspección, intensificación de aplicaciones de control sanitario, ampliación de puntos de monitoreo y ejecución de medidas correctivas focalizadas, manteniendo seguimiento permanente hasta recuperar las condiciones normales de operación. Estas acciones serán aplicables tanto durante la fase de operación como durante la fase de cierre del proyecto.

En consecuencia, considerando las características del diseño sanitario del relleno, las medidas operacionales permanentes, el programa específico de control de moscas, roedores y aves, el monitoreo dentro y fuera del área del proyecto, los mecanismos de verificación y los procedimientos de contingencia comprometidos, se concluye que el proyecto dispone de herramientas suficientes para prevenir, controlar y corregir oportunamente eventuales incrementos de vectores, descartándose la generación de impactos significativos sobre la salud de las personas o la calidad de vida de las comunidades del área de influencia.

Evaluación de efectos sobre los recursos naturales renovables

Respecto de la eventual generación de efectos adversos significativos sobre los recursos naturales renovables, en los términos del artículo 11 letra b) de la Ley N°19.300 y del artículo 6 del D.S. N°40/2012 del Ministerio del Medio Ambiente, el Proyecto evaluó los potenciales impactos sobre los componentes flora, vegetación, fauna terrestre, suelo, recursos hídricos, aire y ecosistemas asociados, considerando las fases de construcción, operación y cierre.

Con relación al área de influencia y los ecosistemas terrestres y en respuesta a las observaciones formuladas sobre la delimitación del área de influencia, el titular complementó su fundamentación incorporando el análisis de los principales mecanismos de impacto sobre los ecosistemas, incluyendo la pérdida y alteración de hábitat, la fragmentación y conectividad biológica, el funcionamiento ecosistémico, la perturbación y desplazamiento de fauna, los efectos por ruido, iluminación y tránsito de maquinaria, la afectación potencial de especies de baja movilidad, y los servicios ecosistémicos y uso recreativo del territorio.

La delimitación del área de influencia se definió considerando las obras y acciones del Proyecto, las unidades vegetacionales presentes, los hábitats identificados para fauna terrestre y la distribución espacial de las especies registradas durante las campañas de terreno realizadas en primavera, verano, otoño e invierno.

Por lo que el titular muestra que la intervención directa se concentra en superficies acotadas del predio, mientras que el entorno mantiene extensas áreas con continuidad de hábitat y cobertura vegetal que permiten el desplazamiento y utilización del territorio por parte de la fauna presente.

Pasando al detalle de Flora y vegetación, respecto de la vegetación, se determinó que las formaciones presentes corresponden principalmente a comunidades esclerófilas con distintos grados de intervención humana producto de actividades agropecuarias, extracción de leña y pastoreo.

La corta y reposición de vegetación se describen en los antecedentes del PAS 148 (Anexo 4-H de la Adenda Excepcional). La reforestación sectorial se distingue de las medidas de mitigación, reparación y compensación de impactos significativos establecidas en el capítulo 8 de la Adenda Excepcional.

Por lo que el titular señala que la composición y estructura general de la vegetación presente en el área de influencia no experimentará una alteración significativa que comprometa su permanencia a largo plazo.

En fauna, el capítulo 7 de la Adenda Excepcional identifica la pérdida de hábitat COFT-1 durante construcción y OFT-1 durante operación, ambas calificadas como significativas. El capítulo 8 de la Adenda Excepcional presenta las medidas de mitigación MMF-1, rehabilitación de 0,85 ha, y MMF-2, construcción de refugios para fauna nativa.

Durante las campañas de caracterización fueron registrados mamíferos, aves, reptiles y anfibios, incluyendo especies endémicas y especies clasificadas como "Casi Amenazadas". No obstante, no se registraron especies clasificadas en categorías "En Peligro Crítico", "En Peligro" o "Vulnerable" dentro del área de intervención directa.

Considerando las exigencias formuladas durante la evaluación ambiental, el titular complementó las medidas de protección y seguimiento mediante un Programa de Protección y Monitoreo de Fauna que incorpora compromisos verificables, indicadores de seguimiento, metodologías de monitoreo, frecuencia de ejecución y medidas correctivas.

Entre las medidas comprometidas destacan:

- Monitoreo mediante transectos, búsqueda activa, estaciones de observación y cámaras trampa.
- Registro georreferenciado de ejemplares, refugios, madrigueras, huellas y otros indicios.
- Control de velocidad de vehículos al interior del proyecto.
- Capacitación ambiental obligatoria para trabajadores.
- Prohibición de caza, captura, alimentación o perturbación de fauna silvestre.
- Control de iluminación nocturna en sectores sensibles.
- Protección de especies de baja movilidad mediante medidas de rescate y relocalización cuando corresponda.

Asimismo, se establecieron criterios de activación de medidas correctivas frente a eventos tales como atropellos, afectación directa de ejemplares, alteración de refugios o incumplimiento de medidas operacionales.

Respecto del recurso suelo, se mostró que predominan unidades de capacidad de uso IV y VII, correspondientes a terrenos con limitaciones para el desarrollo de actividades agrícolas intensivas.

Los análisis efectuados muestran bajos niveles de erosión potencial y descartan procesos erosivos significativos asociados a la ejecución del Proyecto.

Las interacciones hídricas consideradas comprenden el atravieso de la Quebrada Sin Nombre 1 por el camino, la intervención de la Quebrada Sin Nombre 2 por el dique y las descargas de aguas lluvias y RIL tratado al canal Derrame Cruchaga. Estas obras están descritas separadamente en los anexos 4-I-1 a 4-I-4 de la Adenda Excepcional.

Respecto de emisiones atmosféricas, olores y perturbaciones operacionales, la evaluación consideró los efectos del ruido, tránsito de maquinaria, iluminación nocturna y otras actividades propias de la construcción y operación.

Los antecedentes de modelación concluyen que los efectos se mantienen acotados al entorno próximo del proyecto y que no se producirían alteraciones relevantes respecto de las condiciones de línea de base consideradas en la evaluación.

Adicionalmente, se incorporan medidas operacionales destinadas a reducir potenciales perturbaciones sobre la fauna y los ecosistemas circundantes, incluyendo gestión de residuos, control de iluminación y restricciones operacionales en sectores sensibles.

De acuerdo con los antecedentes técnicos presentados, el Proyecto incorpora medidas de prevención, mitigación, seguimiento y control para los componentes flora, vegetación, fauna, suelo, recursos hídricos y aire.

La evaluación reconoce la existencia de una pérdida de hábitat asociada a las superficies de intervención del Proyecto, incluyendo las áreas destinadas a infraestructura y la Zona de Acopio de Material de Excavación. Asimismo, se identifican efectos de perturbación, modificación y pérdida de hábitat para fauna terrestre que fueron considerados en la evaluación ambiental.

La existencia de efectos adversos significativos sobre el componente fauna constituye una de las circunstancias que fundamentan el ingreso del Proyecto mediante un Estudio de Impacto Ambiental (EIA), en conformidad con el artículo 11 letra b) de la Ley N°19.300 y el artículo 6 del D.S. N°40/2012.

El titular presenta que, mediante la implementación de las medidas de protección, rescate, relocalización, monitoreo y seguimiento comprometidas, los efectos identificados sobre los recursos naturales renovables pueden ser adecuadamente gestionados durante las fases de construcción, operación y cierre del Proyecto.

Valor de las propiedades y alcance de la evaluación ambiental

Este Servicio no considera pertinente la observación en cuanto a una eventual disminución del valor de las propiedades atribuible al proyecto, toda vez que la valorización de bienes raíces depende de múltiples factores de carácter económico, comercial, territorial y social, cuya determinación excede el ámbito de análisis propio del Sistema de Evaluación de Impacto Ambiental (SEIA). Asimismo, durante la evaluación no se presentaron antecedentes técnicos que permitan acreditar que la ejecución u operación del proyecto producirá una depreciación efectiva de los inmuebles ubicados en el área de influencia.

Sin perjuicio de lo anterior, durante la evaluación ambiental se analizaron los posibles efectos del proyecto sobre el componente Medio Humano y sobre las actividades económicas desarrolladas en el territorio. Los antecedentes contenidos en el expediente, complementados mediante la Adenda Excepcional, permitieron concluir que el proyecto no genera impactos significativos sobre las actividades productivas locales ni sobre las condiciones que sustentan el desarrollo económico de la zona.

En particular, la evaluación concluyó que el proyecto:

- No implica desplazamiento o reasentamiento de población.
- No genera pérdida de actividades productivas existentes.
- No altera significativamente la aptitud agrícola de los terrenos circundantes.
- No afecta la continuidad de las actividades económicas desarrolladas en el área de influencia.

Asimismo, los estudios de calidad del aire, olores, ruido, recursos hídricos, aguas subterráneas y salud de la población determinaron que, considerando las medidas de diseño, control y seguimiento comprometidas por el titular, no se prevén efectos ambientales significativos que puedan comprometer el desarrollo de las actividades económicas presentes en el territorio.

Adicionalmente, el titular incorporó diversos Compromisos Ambientales Voluntarios orientados a fortalecer el desarrollo local y generar beneficios para las comunidades del área de influencia, entre los que destacan:

- Plan de Fomento de la Apicultura y Apoyo a la Actividad Agrícola, mediante asistencia técnica, capacitación y apoyo a infraestructura productiva.
- Implementación y mantención de una plantación permanente de lavanda, destinada a fortalecer la actividad apícola y favorecer la integración ambiental del proyecto.
- Apoyo a soluciones de abastecimiento de agua para sectores rurales específicos.
- Plan de Fomento Cultural del Cerro Quilipín y Piedra Larga, orientado al fortalecimiento de actividades recreativas, patrimonio local, turismo de pequeña escala y valorización territorial.
- Priorización de contratación de mano de obra y servicios locales, cuando las necesidades operacionales del proyecto lo permitan.

Por otra parte, respecto de una eventual afectación a la atracción de inversiones o al desarrollo económico futuro de la comuna, la evaluación ambiental no identificó antecedentes técnicos que permitan concluir que la operación del proyecto impedirá el desarrollo de nuevas actividades agrícolas, turísticas, comerciales o de servicios. Por el contrario, los antecedentes evaluados indican que las actividades productivas existentes podrán continuar desarrollándose y que los compromisos voluntarios asumidos por el titular contribuirán al fortalecimiento de iniciativas económicas locales.

En consecuencia, no existen antecedentes técnicos que permitan concluir que el proyecto producirá una depreciación comprobable de los inmuebles o una afectación significativa al desarrollo económico del territorio. Asimismo, la evaluación concluyó que las actividades productivas actuales mantienen su viabilidad y continuidad, complementándose con medidas y compromisos voluntarios orientados al fortalecimiento de la agricultura, la apicultura, el turismo local, la infraestructura rural y las oportunidades económicas para las comunidades del área de influencia.

1227. Observante: Katerine Elizabeth Fuentes Torres

Observación:

Estoy en contra del proyecto por los focos de infección los liquidos, hipercolados que se va a los pozos y ríos y los malos olores.

Evaluación técnica de la observación:

La Dirección Regional del Maule del Servicio de Evaluación Ambiental considera pertinente la observación, en tanto aborda materias ambientales evaluadas durante el procedimiento. A continuación, se entrega la consideración correspondiente

Evaluación de riesgos para la salud de la población

Respecto de la salud de las personas, se indica que en relación al artículo 5° del Reglamento del SEIA, sobre si el proyecto genera o presenta riesgos para la salud de las personas, el proponente incorporó en la Evaluación del Proyecto la identificación, estimación, modelación y evaluación de las emisiones atmosféricas, gases, olores, ruido, residuos sólidos y residuos líquidos generados durante las fases de construcción, operación y cierre, considerando los receptores humanos presentes en el área de influencia, las condiciones de exposición potencial y las medidas de prevención, manejo, control operacional y contingencia comprometidas en el expediente ambiental.

Respecto de emisiones atmosféricas, el Proyecto evaluó material particulado respirable MP10 y MP2,5, así como gases asociados a combustión y operación de maquinaria, equipos y transporte, incluyendo NOx, SO2 y CO. La evaluación consideró las fuentes emisoras asociadas a movimiento de tierras, excavaciones, nivelación, compactación, circulación de vehículos, operación de maquinaria y tránsito por caminos internos y externos. Los resultados fueron analizados mediante modelación atmosférica y evaluación por receptor, considerando condiciones meteorológicas locales y receptores humanos cercanos. A partir de dichos antecedentes, se fundamentó en el estudio de especialidad, que no se identifican condiciones de exposición capaces de generar efectos adversos significativos sobre la salud de las personas.

El proyecto contempla aplicación de supresores de polvo en caminos internos, control de velocidad, mantención de vehículos y maquinaria y lavado de ruedas. El Anexo 1-H de la Adenda Excepcional precisa que se eliminó el uso de RIL tratado para humectación de caminos; su reutilización interna corresponde al lavado de ruedas.

En relación con olores, el Proyecto identificó las fuentes odorantes asociadas a la operación propia del relleno sanitario y desarrolló modelaciones de dispersión odorante, considerando escenarios representativos de funcionamiento, delimitación de isocurvas y receptores humanos presentes en el área de influencia. La evaluación consideró la descarga de residuos, operación del frente activo, manejo de residuos y generación de biogás, junto con medidas de control operacional, tales como cobertura operacional, manejo controlado de residuos, control del frente activo, control de biogás y medidas de contingencia frente a eventos operacionales específicos. Conforme a los resultados obtenidos, no se prevé una exposición de magnitud, frecuencia o duración que configure efectos adversos significativos sobre la salud de las personas.

Respecto del ruido, el expediente incorpora una línea de base de 28 receptores, modelaciones de las fuentes del recinto en seis puntos y evaluación del tránsito exterior, junto con un estudio específico de cuatro receptores asociados a GHPPI. El capítulo 7 de la Adenda Excepcional reconoce el aumento de

niveles de ruido en construcción, operación y cierre y lo califica como poco significativo. Por ello, la consideración de esta materia se refiere a los escenarios y receptores efectivamente evaluados.

En cuanto a residuos sólidos y líquidos, el Proyecto contempla sistemas de manejo, segregación, almacenamiento temporal, conducción, tratamiento y disposición, según corresponda a las categorías evaluadas en el expediente ambiental. Respecto de residuos líquidos y lixiviados, el diseño considera impermeabilización basal, captación, conducción, almacenamiento, tratamiento, monitoreo, control operacional y contingencias destinadas a evitar contacto o exposición directa de la población y prevenir afectaciones al entorno.

En consecuencia, la preocupación por la salud fue considerada mediante la identificación de fuentes de emisión, receptores, modelaciones, diseño sanitario y sistemas de manejo y seguimiento del proyecto. La SEREMI de Salud de la Región del Maule, mediante Ordinario N° 879, de 16 de octubre de 2026, se pronunció conforme sobre la Adenda Excepcional. Los antecedentes y controles descritos constituyen el fundamento de la respuesta, en los términos del artículo 5 del Reglamento del SEIA.

Emisiones atmosféricas y calidad del aire

Respecto de la Calidad del aire en el área del proyecto, actualmente las concentraciones de MP2,5 superan la norma en todos los períodos analizados, siendo el período 2017-2019 el de mayor concentración (29,0 $\mu g/m^3$). Las comunas de Villa Alegre y Yerbas Buenas se encuentran declaradas zonas saturadas por MP2,5 (promedio anual y 24 horas), condición bajo la cual se desarrollará el proyecto. Asimismo, la estación de monitoreo de Linares registra superación de la norma para MP2,5, aunque no dispone de datos para MP10 ni para gases (NO_2, SO_2 y CO).

Para evaluar las emisiones del proyecto, se utilizó el modelo de dispersión atmosférica WRF/CALPUFF, considerando receptores de área y puntos habitados cercanos. Se modelaron emisiones de MP10, MP2,5 y gases, concluyéndose que las concentraciones proyectadas son muy bajas, se concentran principalmente dentro del área del proyecto y no generan aportes significativos en las zonas pobladas cercanas.

Los resultados muestran que el proyecto no altera de manera relevante la calidad del aire existente, estimándose incluso un aumento de 0,00% en la concentración promedio de 24 horas de MP2,5 en la estación Linares. Conforme a los criterios vigentes del SEIA para zonas saturadas, se descarta que las emisiones del proyecto generen riesgos significativos para la salud de la población o efectos adversos por exposición a MP2,5.

Si bien el proyecto se emplaza en una zona declarada saturada por MP2,5 mediante el D.S. N° 7/2021 del MMA, actualmente no existe un Plan de Descontaminación Atmosférica (PDA) vigente que exija compensación de emisiones. No obstante, se implementarán medidas de control como:

- Mantención periódica de vehículos y maquinaria.
- Revisión técnica vigente de todos los equipos.
- Aplicación de supresores de polvo en caminos interiores.
- Limitación de velocidad a 30 km/h.
- Uso de vehículos y maquinaria con estándar EURO V.

Las emisiones asociadas a las fases de construcción, operación y cierre son de magnitud reducida y no constituyen un aumento significativo respecto de las concentraciones actuales, por lo que el proyecto no generaría impactos relevantes sobre la calidad del aire ni sobre la salud y calidad de vida de la población.

Emisiones de olores y medidas de control

Para evaluar el impacto de los olores en el área del proyecto el titular inicialmente levantó una línea de base, es decir realizó mediciones en terreno para evaluar la presencia de posibles fuentes de olores que pudiesen haber existido antes de la instalación del relleno sanitario.

Para establecer la línea de base odorante del área del proyecto Centro de Manejo de Residuos Piedra Larga, se realizaron mediciones en 12 puntos alrededor del predio, sin detectarse focos ni percepciones de olor durante las campañas efectuadas.

Posteriormente se realizaron modelaciones, en las que se simuló la existencia del relleno sanitario y su operación. La evaluación de impactos odorantes se realizó mediante modelación, utilizando factores de emisión de referencia provenientes de instalaciones similares. Se identificaron y modelaron las principales fuentes potenciales de olor asociadas a la operación del proyecto, estimándose una Tasa de Emisión de Olor (TEO) total de 65.176,62 ouE/s bajo el escenario operacional más desfavorable.

El Anexo 3-C-1 de la Adenda Excepcional, informa un área de influencia odorante de aproximadamente 252 ha para CP98-1h = 1 ouE/m³, sin alcanzar ninguno de los 57 receptores evaluados. Para el criterio de evaluación de referencia CP98-1h = 3 ouE/m³, la isocurva abarca aproximadamente 60 ha. El primer valor delimita el área de influencia modelada y el segundo corresponde al criterio de evaluación adoptado.

La tabla 23 del estudio actualizado informa concentraciones inferiores a 1 ouE/m³ en percentil 98 en los 57 receptores. En percentil 99,5 algunos puntos alcanzan valores de hasta 2 ouE/m³. En los términos y escenarios del estudio, los receptores no superan el criterio de referencia de 3 ouE/m³.

Adicionalmente, el proyecto contempla un Plan de Gestión Odorante (PGO) que incluye diagnóstico de fuentes, implementación de buenas prácticas operacionales y mejores técnicas disponibles, seguimiento y control permanente, y un plan de contingencias para eventuales episodios de olor.

En consecuencia, la preocupación por olores fue abordada mediante la modelación actualizada de fuentes y receptores y el Plan de Gestión Odorante. Este último contempla seguimiento, contingencias y un procedimiento de reclamos con respuesta formal en un máximo de siete días hábiles desde su recepción. Los resultados sustentan la conclusión del estudio sobre ausencia de efectos significativos por olor en los receptores evaluados, bajo las condiciones operacionales modeladas.

Calidad del agua y protección de quebradas

Respecto a la preocupación por la afectación a aguas y en particular por las quebradas, se indica que de acuerdo con los antecedentes presentados, la construcción de la obra de atravieso considera medidas preventivas orientadas a resguardar la calidad de las aguas, entre ellas la ejecución preferente de las obras en seco, la prohibición de almacenamiento de materiales en el cauce o sus riberas, la revisión permanente del estado mecánico de la maquinaria, el registro fotográfico diario de las condiciones del escurrimiento y la implementación de medidas correctivas ante eventuales incrementos de turbidez u otras alteraciones atribuibles a las faenas.

Asimismo, se contempla un programa de monitoreo aguas arriba y aguas abajo de la intervención, basado en parámetros de la NCh 1333, incluyendo un monitoreo previo para establecer la condición basal de calidad de aguas.

Adicionalmente, el proyecto incorpora medidas de diseño destinadas a prevenir afectaciones sobre aguas superficiales y subterráneas derivadas de la operación del relleno sanitario. Entre estas se consideran sistemas de impermeabilización basal, captación y conducción de lixiviados, planta de tratamiento de lixiviados, monitoreo de aguas subterráneas conforme al D.S. N°189/2005 y planes de contingencia para eventuales fallas de los sistemas de manejo.

El efluente de la PTL contempla reutilización en la plataforma de lavado de ruedas y descarga al canal Derrame Cruchaga. El Anexo 1-H de la Adenda Excepcional estima una descarga promedio de 8,01 m³/día y máxima de 15,42 m³/día, e incorpora calidad de tratamiento, balance y manejo de las piscinas. El Anexo 4-I-4 de la Adenda Excepcional describe la obra de descarga de RIL tratado.

En consideración a lo anterior, y atendiendo a que la alteración del cauce corresponde a una intervención puntual que incorpora medidas de control, seguimiento y monitoreo específicas para resguardar la calidad del recurso hídrico, no se advierten antecedentes que permitan sostener la generación de efectos adversos significativos sobre la calidad de las aguas superficiales en relación con su condición de línea de base. Asimismo, las medidas de diseño y operación propuestas permiten prevenir potenciales aportes de contaminantes derivados de lixiviados, aguas servidas y otros residuos líquidos asociados al proyecto.

Por tanto, se estima que la magnitud y duración de los efectos sobre la calidad de las aguas no alcanzan la significancia requerida para configurar la circunstancia contemplada en el artículo 11 letra b) de la Ley N°19.300, en relación con el literal c) del artículo 6 del D.S. N°40/2012.

En consecuencia, sobre la base de los antecedentes aportados por el Titular, es posible concluir que el proyecto no generaría efectos adversos significativos sobre la calidad de las aguas superficiales ni subterráneas, descartándose la configuración del criterio establecido en el artículo 6 letra c) del Reglamento del SEIA para este componente.

Captaciones de agua subterránea cercanas al proyecto

Respecto de la cercanía del proyecto a captaciones de aguas subterráneas y de los eventuales efectos sobre la calidad de estas aguas, el Titular actualizó el Anexo 3-U, “Estudio de Riesgo Sanitario de Captaciones de Aguas Subterráneas”, incorporado en la Adenda Excepcional, con el objeto de evaluar los riesgos asociados a la operación del Área de Disposición Final (ADF).

Como resultado de la actualización de antecedentes y de las campañas de terreno realizadas, se identificaron 10 captaciones de aguas subterráneas (pozos y/o norias) ubicadas a una distancia igual o inferior a 600 metros del ADF, las cuales se presentan en la Tabla 1 y en la Figura 2 del citado estudio. Asimismo, el Titular señala que efectuó nuevas campañas de levantamiento de información sin identificar captaciones adicionales dentro del área de influencia considerada.

Tabla. Captaciones subterráneas ubicadas a 600 metros o menos del ADF. Coordenadas UTM Datum WGS84, Huso 19 Sur

Pozo	Coordenadas	Distancia a ADF (m)
1	259.872 E, 6.041.036 N	584
2	259.707 E, 6.040.843 N	592
3	259.716 E, 6.040.726 N	510
4	259.626 E, 6.040.622 N	563
5	259.660 E, 6.040.618 N	525
6	259.681 E, 6.040.549 N	485
7	259.685 E, 6.040.502 N	477
8	259.568 E, 6.040.419 N	589
9	259.614 E, 6.040.136 N	600
10	259.882 E, 6.040.201 N	458

Fuente: Anexo 3-U Estudio de Riesgo Sanitario de Captaciones de Aguas Subterráneas, de la Adenda Excepcional.

Figura. Ubicación de captaciones subterráneas a 600 m o menos del ADF

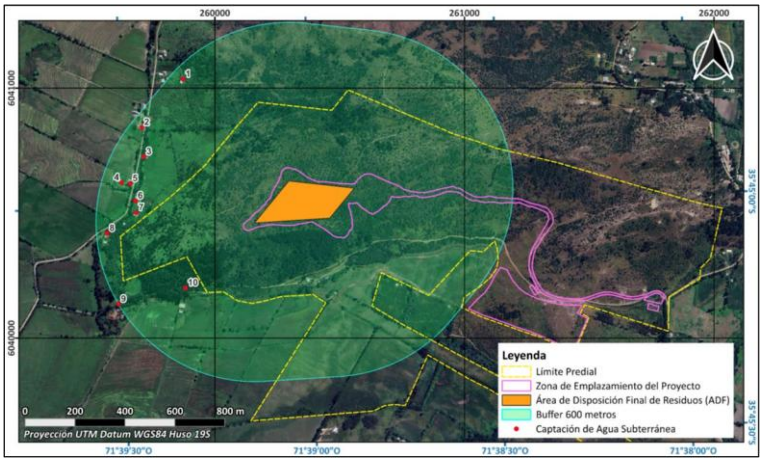

Fuente: Anexo 3-U Estudio de Riesgo Sanitario de Captaciones de Aguas Subterráneas, de la Adenda Excepcional.

En particular, durante una tercera campaña de terreno correspondiente al componente Medio Humano, desarrollada entre el 29 de septiembre y el 3 de octubre de 2025 en los sectores de Putagán y Gúmera, se verificó nuevamente la existencia de captaciones de agua subterránea, concluyéndose que no existen nuevas captaciones dentro del radio de 600 metros respecto del ADF, distintas de aquellas ya identificadas en el estudio. La ubicación de estas captaciones se encuentra representada en la Figura anterior, y en la cartografía del proyecto incorporada en los anexos denominados “Estudio de Riesgo Pozos Cercanos al ADF”.

Con el propósito de evaluar la eventual afectación de dichas captaciones, el Titular desarrolló un modelo hidrogeológico conforme a los lineamientos establecidos en la “Guía para el uso de modelos de aguas subterráneas en el SEIA” (SEA, 2012). Sobre esta base, se realizaron modelaciones de infiltración de lixiviados y transporte de contaminantes en aguas subterráneas, mediante las herramientas HELP V4 y ModelMuse, utilizando los códigos MODFLOW-NWT y MT3D-USGS.

La evaluación consideró escenarios conservadores de infiltración y un horizonte temporal de 51 años, incluyendo las etapas de operación, cierre y postcierre del proyecto. Los resultados muestran que las plumas de contaminación presentarían una evolución progresiva y lenta.

En el caso de los compuestos nitrogenados, la modelación indica que el transporte de contaminantes permanece confinado espacialmente al entorno del cerro Quilipín, sin alcanzar ninguna de las diez captaciones identificadas. Respecto de los cloruros, utilizados como trazador conservativo por su alta movilidad y sin considerar procesos de sorción o degradación, los resultados muestran una mayor

extensión de la pluma contaminante. Sin embargo, incluso bajo este escenario deliberadamente conservador, la pluma podría aproximarse al entorno del Pozo N.° 3 hacia el final del período de simulación, manteniéndose las concentraciones estimadas muy por debajo de los límites establecidos por la normativa vigente.

Los resultados obtenidos se explican principalmente por las bajas tasas de infiltración estimadas desde el ADF, incluso bajo escenarios accidentales conservadores, las cuales evidencian la eficacia del sistema de impermeabilización basal contemplado en el diseño del proyecto. A ello se suman las condiciones hidrogeológicas del emplazamiento, caracterizadas por la presencia de rocas volcánicas de baja permeabilidad que limitan el flujo subterráneo.

Sobre la base de estos antecedentes, el Estudio de Riesgo Sanitario concluye que, considerando una correcta instalación y control de calidad del sistema de impermeabilización basal, la probabilidad de ocurrencia del escenario accidental modelado es baja. Asimismo, dado que las concentraciones proyectadas en las captaciones evaluadas se mantienen bajo los estándares normativos, las consecuencias sanitarias potenciales se consideran de baja magnitud. En consecuencia, el riesgo sanitario asociado a la eventual infiltración de lixiviados se clasifica como bajo.

Complementariamente, el proyecto contempla diversas medidas de prevención, mitigación y seguimiento destinadas a evitar la infiltración de lixiviados, detectar oportunamente cualquier eventual afectación y establecer acciones correctivas cuando corresponda. Entre ellas se consideran sistemas de impermeabilización, captación y manejo de lixiviados, monitoreo continuo de aguas subterráneas y planes de contingencia.

Cabe señalar que la observación también se relaciona con la interpretación realizada por el Titular respecto de lo dispuesto en el artículo 10 del Decreto Supremo N.° 189/2005 del Ministerio de Salud, el cual establece que los rellenos sanitarios deben emplazarse a más de 600 metros de toda captación de agua existente y a más de 60 metros de cualquier curso o cuerpo de agua superficial. No obstante, la misma disposición permite solicitar a la autoridad sanitaria competente la aprobación de distancias inferiores cuando ello se encuentre debidamente fundamentado mediante un estudio de riesgos.

En este contexto, el Anexo 3-U de la Adenda Excepcional integra antecedentes geológicos, hidrogeológicos, geofísicos, geoquímicos, análisis de calidad de aguas, modelación numérica de flujo y transporte de contaminantes, así como la evaluación de escenarios conservadores de infiltración y falla de los sistemas de impermeabilización. Sobre la base de dichos antecedentes, el estudio concluye que no se prevén impactos significativos sobre la calidad ni sobre la disponibilidad de las aguas subterráneas asociadas a las captaciones evaluadas.

Finalmente, el Titular señala expresamente que, en virtud de los resultados obtenidos y conforme a lo dispuesto en el artículo 10 del D.S. N.° 189/2005, solicitará a la Secretaría Regional Ministerial de Salud la aprobación de distancias inferiores a las establecidas en la normativa, fundamentando dicha solicitud en los antecedentes técnicos desarrollados en el Anexo 3-U, “Estudio de Riesgo Sanitario de Captaciones de Aguas Subterráneas”, de la Adenda Excepcional. Lo anterior corresponde a una solicitud que deberá ser evaluada y resuelta por la autoridad sanitaria competente en el marco de sus atribuciones.

Calidad de aguas subterráneas

Respecto de la calidad de aguas subterráneas, el proponente presentó durante el proceso de evaluación antecedentes técnicos que respaldan que se han considerado las medidas necesarias para evitar la afectación de la calidad de las aguas subterráneas.

El ADF se emplaza en una unidad volcánica de baja permeabilidad del cerro Quilipín; las captaciones cercanas se vinculan a la unidad acuífera Putagán Norte. El Anexo 3-U de la Adenda Excepcional evalúa la posible circulación por el macizo fracturado e incorpora escenarios accidentales de infiltración.

Asimismo, los suelos predominantes corresponden a materiales arcillosos de baja permeabilidad, lo que reduce significativamente el potencial de infiltración y percolación de contaminantes hacia el subsuelo.

El ADF contempla impermeabilización basal y de taludes y un sistema de captación y conducción de lixiviados hacia la PTL, según el diseño sanitario presentado para el relleno y el PAS 141 (Anexo 4-E de la Adenda Complementaria). Estos elementos se integran con el estudio hidrogeológico y el seguimiento del agua subterránea.

Presenta las formas de Manejo de lixiviados, sobre el recubrimiento basal se instalará un sistema de captación y conducción de lixiviados hacia una planta de tratamiento. Este sistema evita el escurrimiento libre de lixiviados sobre la superficie del relleno o los terrenos aledaños, descartándose la contaminación del suelo y de los cuerpos de agua cercanos.

Realiza una Evaluación hidrogeológica y análisis de las condiciones del área, el proyecto reconoce que el cerro Quilipín presenta procesos de meteorización y fracturamiento que podrían generar porosidad secundaria y favorecer localmente la circulación de aguas subterráneas. Considerando esta condición, el EIA incorporó una modelación hidrogeológica conservadora que representa el macizo rocoso como un medio fracturado.

El Anexo 3-U de la Adenda Excepcional analiza infiltración mediante HELP V4 y transporte mediante MODFLOW-NWT y MT3D-USGS, con un horizonte de 51 años que incluye operación, cierre y postcierre. Considera defectos y perforaciones en las capas de impermeabilización y utiliza compuestos nitrogenados y cloruros para representar el transporte bajo los escenarios evaluados.

Los compuestos nitrogenados modelados no alcanzan las diez captaciones identificadas. Para cloruros, representados como trazador conservativo, la pluma podría aproximarse al pozo N.° 3 al final del horizonte de 51 años, con concentraciones modeladas de 0 a 5 mg/L. El estudio concluye un riesgo sanitario aceptable bajo las condiciones evaluadas.

Propone medidas de control y monitoreo, una vez iniciada la fase de operación, se realizará monitoreo de aguas subterráneas tanto en los pozos exigidos por el D.S. N°189/05 del MINSAL como en aquellos comprometidos por el proyecto.

Adicionalmente, como Compromiso Ambiental Voluntario, el titular implementará una red de monitoreo compuesta por 10 puntos de control, superando las exigencias mínimas de la normativa vigente. Los resultados obtenidos serán informados periódicamente a los sistemas de Agua Potable Rural (APR) de Putagán y Coironal.

En consecuencia, la preocupación por afectación de aguas subterráneas fue abordada mediante caracterización de captaciones, modelación de infiltración y transporte, impermeabilización, manejo de lixiviados y monitoreo. Estos antecedentes sustentan la conclusión del Anexo 3-U de la Adenda Excepcional sobre riesgo sanitario aceptable en las condiciones y horizonte evaluados y permiten responder respecto de las captaciones identificadas.

Generación y características de Lixiviados

Respecto a generación y características de Lixiviados, la información actualizada del Anexo 1-H, Sistema de Tratamiento de Lixiviados, de la Adenda Excepcional permite precisar de manera mucho

más detallada la forma en que se calculó la generación de lixiviados, las características esperadas del lixiviado crudo y los resultados proyectados del sistema de tratamiento.

En el Anexo 1-U, Cálculo de Lixiviados, de la Adenda Excepcional, se presenta una planilla con cálculos de generación de lixiviados. Adicionalmente en el Anexo 3-B-4, Modelación Meteorológica, de la Adenda Excepcional, se presentan los datos meteorológicos utilizados para las modelaciones relacionadas con la generación de lixiviados.

El Titular señala que la generación de lixiviados fue estimada mediante un modelo de Balance Hídrico, el cual incorpora los principales procesos que intervienen en la generación de lixiviados dentro de un relleno sanitario.

La ecuación utilizada fue: $QL = QCOM + QPP - QES - QEV$

donde:

- QCOM: lixiviado generado por compactación y humedad de los residuos.
- QPP: aporte por precipitaciones.
- QES: escorrentía superficial.
- QEV: evaporación efectiva.

Para estimar la generación atribuible a los residuos se utilizó un factor de generación adoptado de 0,034 m³ lixiviado/tonelada de residuos, el ingreso proyectado de residuos durante los 11 años y la vida útil de diseño de 11 años.

La generación por compactación fluctúa entre 1.809 m³/año en el año 1 y 1.872 m³/año en el año 11.

El aporte por precipitaciones (QPP) considera la serie histórica de precipitaciones de la Estación Linares., para el período analizado: 1970-2024 (55 años), considera un área activa promedio de 2.000 m². La precipitación media anual considerada alcanza 822,89 mm/año.

Escorrentía superficial (QES), se utilizó un coeficiente de escorrentía de 0,15 (15%), correspondiente a rellenos altamente compactados (>0,7 ton/m³). El valor anual calculado corresponde a 246,87 m³/año.

La Evaporación efectiva (QEV) considera evaporación equivalente al 20% del lixiviado generado por los residuos. Los valores fluctúan entre 361 m³/año y 374 m³/año durante la vida útil.

Volumen total de lixiviados proyectados basado en el balance hídrico arroja una generación total entre 2.846 m³/año (año 1) a 2.896 m³/año (año 11). La generación acumulada para toda la vida útil corresponde a 31.583 m³ de lixiviados.

Tabla. Generación diaria máxima según la modelación mensual

Promedio verano	4,4 - 5 m³/día
Promedio anual	8 m³/día
Máximo invierno	14,68 m³/día

El valor de diseño utilizado posteriormente para el sistema de descarga corresponde a 15,42 m³/día, correspondiente al escenario máximo proyectado del año 11 durante junio.

El caudal de diseño de la Planta de Tratamiento de Lixiviados (PTL) fue diseñada para 42 m³/día, o en otra unidad de medida 1,75 m³/hora.

Esto equivale aproximadamente a tres veces el caudal máximo esperado, criterio adoptado para absorber eventos extremos de precipitación y asegurar continuidad operacional.

Principales características del lixiviado crudo

DBO5	15.000 mg/L
DQO	23.076 mg/L
NTK	2.500 mg/L
Fósforo	90 mg/L
Cloruros	5.676 mg/L
Hierro	365,6 mg/L
Cobre	51,2 mg/L
Manganeso	18,3 mg/L
Zinc	11,7 mg/L
Sólidos Disueltos	20.000 mg/L
SST	55.000 mg/L

El Anexo 1-H de la Adenda Excepcional actualiza y confirma que la caracterización del lixiviado se construyó con antecedentes de diversos rellenos sanitarios, seleccionándose para modelación los valores del Relleno Sanitario Santa Marta, por representar un escenario más exigente debido a sus mayores concentraciones.

Del análisis de estos parámetros puede concluirse que el lixiviado esperado corresponde a un lixiviado de alta carga contaminante caracterizado por elevada carga orgánica, DBO5 = 15.000 mg/L, DQO = 23.076 mg/L. Lo que evidencia una importante presencia de materia orgánica biodegradable y compuestos orgánicos complejos. Elevada concentración de nitrógeno NTK = 2.500 mg/L. Esto implica una elevada presencia de amonio, típico de lixiviados generados por residuos domiciliarios. Alta salinidad representada por cloruros = 5.676 mg/L y sólidos disueltos = 20.000 mg/L. Presencia de metales entre ellos Hierro: 365 mg/L, Cobre: 51 mg/L, Zinc: 11,7 mg/L, Manganeso: 18,3 mg/L y alta carga de sólidos SST = 55.000 mg/L.

Como resultado proyectado del tratamiento, la PTL combina varias tecnologías de tratamiento incluyendo procesos biológicos como tratamientos físicos y químicos, las etapas del tratamiento incluyen:

1. Ecualización.
2. DAF.
3. Reactor anaerobio UASB.
4. Sistema Bardenpho modificado.
5. Sedimentación secundaria.
6. Ultrafiltración (UF).
7. Nanofiltración (NF).
8. Desinfección final.

Respecto de la calidad final proyectada del RIL tratado, los resultados de la modelación presentados en la Tabla N.° 25: “Caracterización del RIL tratado”, contenida en el Anexo 1-H de la Adenda Excepcional, permiten estimar las eficiencias de remoción proyectadas para los distintos parámetros evaluados. La tabla en mención se presenta a continuación.

Tabla. Caracterización del RIL tratado

TIPO DE TRATAMIENTO / ETAPA			Primario			Secundario	Resultado	LÍMITE MÁXIMO	LÍMITE MÁXIMO
Parámetro	Unidad	Afluente RIL Crudo	Ecualizador	DAF	SBR	UF/NF	RIL Tratado	D.S. N° 90	NCh 1333
Aceites y grasas	mg/L	-						20	N/A
Aluminio	mg/L	<5	1.09	0.54	0.1	0.1	0.1	5	5
Arsénico	mg/L	<1	0.156	0.078	0.03	0	0	0,5	0,1
Bario	mg/L	<4					0	N/A	4
Berilio	mg/L	<0,1					0	N/A	0,1
Boro	mg/L	4,9	9.32	4.5	1.03	0.01	0.01	0,75	0,75
Cadmio	mg/L	0,1	0.01	0.005	0.002	0	0	0,01	0,01
Cianuro	mg/L	<0,2	0.02	0.01	0.005	0	0	0,2	0,2
Cloruros	mg/L	5676	5478	4900	3900	80.28	80.28	400	N/A
Cobalto	mg/L	0,62				0	0	N/A	0,05
Cobre Total	mg/L	51,2	0,01	0,005	0,002	0	0	1	0,2
Coliformes Fecales	NMP/100 mL	-	240	200	150	2	2	1000	1000
Índice de fenol	mg/L	-	300	250	200	0	0	0,5	N/A
Cromo Hexavalente	mg/L	1	1	0,5	0,2	0	0	0,05	0,1
DBO_5	mgO_2/L	15000	11290	6130	2400	5	5	35	N/A
DQO	mg/L	23076					0	N/A	N/A
Fósforo	mg/L	90	21,1	19,5	15,5	0	0	10	N/A
Fluoruro	mg/L	1,45	0,5	0,2	0,01	0,01	0,01	1,5	1
Hidrocarburos fijos	mg/L	-	5	3	2	2	2	10	N/A
Hierro Disuelto	mg/L	365,6	9,32	5,15	1,23	0,3	0,3	5	5
Litio	mg/L	<2,5					0	N/A	2,5
Litio (cítricos)	mg/L	0,27					0	N/A	0,075
Manganeso	mg/L	18,3	95,35	13,2	1,5	0,1	0,1	0,3	0,2
Mercurio	mg/L	0,001	0,005	0,001	0,0005	0	0	0,001	0,001
Molibdeno	mg/L	2,21	0,01	0,005	0,001	0,001	0,001	1	0,1
Níquel	mg/L	1,25	0,01	0,005	0,001	0,001	0,001	0,2	0,2
Nitrógeno Total Kjeldahl	mg/L	2500	1660	560	110	3,5	3,5	50	N/A
Plata	mg/L	<0,2					0	N/A	0,2
Pentaclorofenol	mg/L	-	10	8	6	0	0	0,009	N/A
pH		-	7	7	7	6,8	6,8	6–8,5	5,5–9,0
Plomo	mg/L	<5	0,01	0,05	0,001	0	0	0,05	5
Poder Espumógeno	mm	-	300	100	10	0,01	0,01	7	N/A
Selenio	mg/L	0,007	0,001	0,0005	<0,0001	0	0	0,01	0,02
Sodio porcentual	%						0	N/A	35
Sólidos Suspendidos Totales	mg/L	5000	24830	15500	1700	10	10	80	N/A
Sulfatos	mg/L	1297	20	15	10	10	10	1000	250
Sulfuros	mg/L	-	25	10	3	1	1	1	N/A
Temperatura	°C	-	20	20	20	20	20	35	N/A
Tetracloroetano	mg/L	-	0,01	0,01	0,01	0,01	0,01	0,04	N/A
Tolueno	mg/L	-	0,014	0,005	0,001	0,001	0,001	0,7	N/A
Triclorometano	mg/L	-	0,01	0,01	0,01	0,01	0,01	0,2	N/A
Vanadio	mg/L	0,28				0	0	N/A	0,1
Xileno	mg/L	-	0,047	0,023	0,011	0,011	0,011	0,5	N/A
Zinc	mg/L	11,7	0,01	0,005	0,001	0,001	0,001	5	2

Fuente: Elaboración propia en base a Tabla N°25 del Anexo 1-H Sistema Tratamiento Lixiviados, Adenda Excepcional.

Según la modelación presentada, el efluente cumpliría simultáneamente la Tabla 1 del D.S. N° 90 y NCh 1333 para reutilización.

Como resultado del tratamiento se obtendrán lodos, concentrado y Residuos Industrial Líquido (RIL) tratado, del total de lixiviado tratado se proyecta la generación de lodos que representan aproximadamente el 2,05% del lixiviado tratado, concentrado de membranas que representa aproximadamente el 2% del volumen tratado y el RIL tratado representa aproximadamente: 95-96% del volumen de entrada.

El Anexo actualizado en Adenda Excepcional demuestra que el cálculo de generación de lixiviados fue efectuado mediante un balance hídrico basado en 55 años de registros pluviométricos locales y en la proyección real de residuos del proyecto. La generación máxima estimada alcanza aproximadamente 15 m^3/día, mientras que la PTL fue diseñada para 42 m^3/día, otorgando un importante margen de seguridad. Asimismo, el lixiviado esperado presenta características típicas de alta carga orgánica, elevada concentración de nitrógeno, sales, sólidos y metales. Sobre esta base se modeló un sistema de tratamiento avanzado que combina procesos biológicos y de membranas, proyectándose un efluente final que cumple los estándares del D.S. N° 90 y de la NCh 1333, con remociones superiores al 99% para la mayoría de los contaminantes críticos.

1228. Observante: Marcela Eugenia Campos Vásquez

Observación:

Yo Marcela Campos me opongo al relleno Sanitario absolutamente ya que nos daña como comunidad, para nuestra flora y fauna aguas naturales, animales por la contaminación amiental. Exponernos a enfermedades, malos olores que nos lleguen plagas "moscas , rata y otros", y simplemente por que no hay como vivir en nuestra comuna bien y tranquilos, esto sería un daño para toda nuestra comunidad.

Evaluación técnica de la observación:

La Dirección Regional del Maule del Servicio de Evaluación Ambiental considera pertinente la observación, en tanto aborda materias ambientales evaluadas durante el procedimiento. A continuación, se entrega la consideración correspondiente

Evaluación de riesgos para la salud de la población

Respecto de la salud de las personas, se indica que en relación al artículo 5° del Reglamento del SEIA, sobre si el proyecto genera o presenta riesgos para la salud de las personas, el proponente incorporó en la Evaluación del Proyecto la identificación, estimación, modelación y evaluación de las emisiones atmosféricas, gases, olores, ruido, residuos sólidos y residuos líquidos generados durante las fases de construcción, operación y cierre, considerando los receptores humanos presentes en el área de influencia, las condiciones de exposición potencial y las medidas de prevención, manejo, control operacional y contingencia comprometidas en el expediente ambiental.

Respecto de emisiones atmosféricas, el Proyecto evaluó material particulado respirable MP10 y MP2,5, así como gases asociados a combustión y operación de maquinaria, equipos y transporte, incluyendo NOx, SO2 y CO. La evaluación consideró las fuentes emisoras asociadas a movimiento de tierras, excavaciones, nivelación, compactación, circulación de vehículos, operación de maquinaria y tránsito por caminos internos y externos. Los resultados fueron analizados mediante modelación atmosférica y evaluación por receptor, considerando condiciones meteorológicas locales y receptores humanos cercanos. A partir de dichos antecedentes, se fundamentó en el estudio de especialidad, que no se identifican condiciones de exposición capaces de generar efectos adversos significativos sobre la salud de las personas.

El proyecto contempla aplicación de supresores de polvo en caminos internos, control de velocidad, mantención de vehículos y maquinaria y lavado de ruedas. El Anexo 1-H de la Adenda Excepcional precisa que se eliminó el uso de RIL tratado para humectación de caminos; su reutilización interna corresponde al lavado de ruedas.

En relación con olores, el Proyecto identificó las fuentes odorantes asociadas a la operación propia del relleno sanitario y desarrolló modelaciones de dispersión odorante, considerando escenarios representativos de funcionamiento, delimitación de isocurvas y receptores humanos presentes en el área de influencia. La evaluación consideró la descarga de residuos, operación del frente activo, manejo de residuos y generación de biogás, junto con medidas de control operacional, tales como cobertura operacional, manejo controlado de residuos, control del frente activo, control de biogás y medidas de contingencia frente a eventos operacionales específicos. Conforme a los resultados obtenidos, no se prevé una exposición de magnitud, frecuencia o duración que configure efectos adversos significativos sobre la salud de las personas.

Respecto del ruido, el expediente incorpora una línea de base de 28 receptores, modelaciones de las fuentes del recinto en seis puntos y evaluación del tránsito exterior, junto con un estudio específico de cuatro receptores asociados a GHPPI. El capítulo 7 de la Adenda Excepcional reconoce el aumento de niveles de ruido en construcción, operación y cierre y lo califica como poco significativo. Por ello, la consideración de esta materia se refiere a los escenarios y receptores efectivamente evaluados.

En cuanto a residuos sólidos y líquidos, el Proyecto contempla sistemas de manejo, segregación, almacenamiento temporal, conducción, tratamiento y disposición, según corresponda a las categorías evaluadas en el expediente ambiental. Respecto de residuos líquidos y lixiviados, el diseño considera impermeabilización basal, captación, conducción, almacenamiento, tratamiento, monitoreo, control operacional y contingencias destinadas a evitar contacto o exposición directa de la población y prevenir afectaciones al entorno.

En consecuencia, la preocupación por la salud fue considerada mediante la identificación de fuentes de emisión, receptores, modelaciones, diseño sanitario y sistemas de manejo y seguimiento del proyecto. La SEREMI de Salud de la Región del Maule, mediante Ordinario N° 879, de 16 de octubre de 2026, se pronunció conforme sobre la Adenda Excepcional. Los antecedentes y controles descritos constituyen el fundamento de la respuesta, en los términos del artículo 5 del Reglamento del SEIA.

Emisiones atmosféricas y calidad del aire

Respecto de la Calidad del aire en el área del proyecto, actualmente las concentraciones de MP2,5 superan la norma en todos los períodos analizados, siendo el período 2017-2019 el de mayor concentración (29,0 $\mu g/m^3$). Las comunas de Villa Alegre y Yerbas Buenas se encuentran declaradas zonas saturadas por MP2,5 (promedio anual y 24 horas), condición bajo la cual se desarrollará el proyecto. Asimismo, la estación de monitoreo de Linares registra superación de la norma para MP2,5, aunque no dispone de datos para MP10 ni para gases (NO_2, SO_2 y CO).

Para evaluar las emisiones del proyecto, se utilizó el modelo de dispersión atmosférica WRF/CALPUFF, considerando receptores de área y puntos habitados cercanos. Se modelaron emisiones de MP10, MP2,5 y gases, concluyéndose que las concentraciones proyectadas son muy bajas, se concentran principalmente dentro del área del proyecto y no generan aportes significativos en las zonas pobladas cercanas.

Los resultados muestran que el proyecto no altera de manera relevante la calidad del aire existente, estimándose incluso un aumento de 0,00% en la concentración promedio de 24 horas de MP2,5 en la estación Linares. Conforme a los criterios vigentes del SEIA para zonas saturadas, se descarta que las emisiones del proyecto generen riesgos significativos para la salud de la población o efectos adversos por exposición a MP2,5.

Si bien el proyecto se emplaza en una zona declarada saturada por MP2,5 mediante el D.S. N° 7/2021 del MMA, actualmente no existe un Plan de Descontaminación Atmosférica (PDA) vigente que exija compensación de emisiones. No obstante, se implementarán medidas de control como:

- Mantención periódica de vehículos y maquinaria.
- Revisión técnica vigente de todos los equipos.
- Aplicación de supresores de polvo en caminos interiores.
- Limitación de velocidad a 30 km/h.
- Uso de vehículos y maquinaria con estándar EURO V.

Las emisiones asociadas a las fases de construcción, operación y cierre son de magnitud reducida y no constituyen un aumento significativo respecto de las concentraciones actuales, por lo que el proyecto no generaría impactos relevantes sobre la calidad del aire ni sobre la salud y calidad de vida de la población.

Emisiones de olores y medidas de control

Para evaluar el impacto de los olores en el área del proyecto el titular inicialmente levantó una línea de base, es decir realizó mediciones en terreno para evaluar la presencia de posibles fuentes de olores que pudiesen haber existido antes de la instalación del relleno sanitario.

Para establecer la línea de base odorante del área del proyecto Centro de Manejo de Residuos Piedra Larga, se realizaron mediciones en 12 puntos alrededor del predio, sin detectarse focos ni percepciones de olor durante las campañas efectuadas.

Posteriormente se realizaron modelaciones, en las que se simuló la existencia del relleno sanitario y su operación. La evaluación de impactos odorantes se realizó mediante modelación, utilizando factores de emisión de referencia provenientes de instalaciones similares. Se identificaron y modelaron las principales fuentes potenciales de olor asociadas a la operación del proyecto, estimándose una Tasa de Emisión de Olor (TEO) total de 65.176,62 ouE/s bajo el escenario operacional más desfavorable.

El Anexo 3-C-1 de la Adenda Excepcional, informa un área de influencia odorante de aproximadamente 252 ha para CP98-1h = 1 ouE/m³, sin alcanzar ninguno de los 57 receptores evaluados. Para el criterio de evaluación de referencia CP98-1h = 3 ouE/m³, la isocurva abarca aproximadamente 60 ha. El primer valor delimita el área de influencia modelada y el segundo corresponde al criterio de evaluación adoptado.

La tabla 23 del estudio actualizado informa concentraciones inferiores a 1 ouE/m³ en percentil 98 en los 57 receptores. En percentil 99,5 algunos puntos alcanzan valores de hasta 2 ouE/m³. En los términos y escenarios del estudio, los receptores no superan el criterio de referencia de 3 ouE/m³.

Adicionalmente, el proyecto contempla un Plan de Gestión Odorante (PGO) que incluye diagnóstico de fuentes, implementación de buenas prácticas operacionales y mejores técnicas disponibles, seguimiento y control permanente, y un plan de contingencias para eventuales episodios de olor.

En consecuencia, la preocupación por olores fue abordada mediante la modelación actualizada de fuentes y receptores y el Plan de Gestión Odorante. Este último contempla seguimiento, contingencias y un procedimiento de reclamos con respuesta formal en un máximo de siete días hábiles desde su recepción. Los resultados sustentan la conclusión del estudio sobre ausencia de efectos significativos por olor en los receptores evaluados, bajo las condiciones operacionales modeladas.

Prevención y control de vectores

En el proyecto considera el control de vectores en las fases de operación y cierre del proyecto. Al respecto, cabe señalar que el Proyecto contempla un sistema integrado de prevención, control, monitoreo y respuesta ante contingencias, desarrollado específicamente para minimizar la presencia de moscas, roedores y aves asociadas a la operación del Área de Disposición Final (ADF), conforme a lo establecido en el D.S. N°189/2005 y en Anexo 1-O de la Adenda Complementaria.

En primer término, es importante indicar que la principal medida de control de vectores corresponde al adecuado manejo operacional del relleno sanitario. En este sentido, el proyecto considera la cobertura

diaria de residuos con una capa de al menos 15 cm de material de cobertura, la compactación permanente de las celdas, el manejo controlado de lixiviados, la limpieza diaria del frente de trabajo y de las áreas operacionales, así como la mantención periódica de los caminos interiores. Estas medidas tienen por finalidad reducir la disponibilidad de alimento, refugio y condiciones favorables para la reproducción de vectores sanitarios, así como minimizar la generación de olores potencialmente atractivos para éstos.

Respecto del control de moscas, el Plan contempla medidas pasivas y activas. Entre las medidas pasivas se incluyen la cobertura diaria e intermedia de residuos, la compactación adecuada de las celdas, el manejo de lixiviados mediante sistemas cerrados, la limpieza permanente de las instalaciones y para las instalaciones y protección de los trabajadores el uso de barreras físicas tales como mallas mosquiteras, ventiladores y sistemas de cierre automático de puertas en las edificaciones del proyecto.

Complementariamente, se implementará un programa permanente de control químico ejecutado por una empresa autorizada por la Autoridad Sanitaria. Este programa considera la aplicación de insecticidas adulticidas y larvicidas mediante rotación de principios activos para evitar fenómenos de resistencia biológica. En los sectores de mayor criticidad, particularmente el frente de trabajo activo, la frecuencia de aplicación programada será cada 48 horas durante la temporada de mayor actividad de moscas (septiembre a abril), pudiendo incrementarse hasta una frecuencia diaria cuando las inspecciones sanitarias, condiciones climáticas u operacionales así lo requieran. En la Planta de Tratamiento de Lixiviados (PTL), piscinas de almacenamiento, báscula y lavado de ruedas se aplicarán controles semanales, mientras que en oficinas, planta de valorización y otros sectores la frecuencia será semanal o quincenal según los resultados del monitoreo.

Adicionalmente, se implementará un sistema de monitoreo mediante trampas para moscas tanto al interior como al exterior del proyecto. Al interior del recinto se instalarán puntos de monitoreo en sectores críticos, incluyendo el frente de trabajo, PTL, báscula y oficinas administrativas. Asimismo, se contempla una red de monitoreo en viviendas cercanas al proyecto, permitiendo detectar oportunamente cualquier incremento de poblaciones de moscas y adoptar medidas correctivas inmediatas.

Respecto del control de roedores, el proyecto contempla un sistema de manejo integrado basado prioritariamente en medidas preventivas y ecológicas. Entre ellas se consideran la cobertura diaria de residuos, control de malezas, eliminación de refugios, hermeticidad de instalaciones, uso de trampas mecánicas y electrónicas, monitoreo periódico de actividad, registro de madrigueras y capturas, además del fomento al control biológico mediante la instalación de perchas y cajas nido para aves rapaces presentes en el área, tales como lechuzas, chunchos y jotes. Estas medidas serán complementadas con evaluaciones periódicas que permitan ajustar las estrategias de control según los resultados obtenidos.

En relación con las aves, se contempla un sistema de prevención basado en la reducción de fuentes de atracción mediante la cobertura de residuos, limpieza diaria de sectores operacionales y control de derrames. Adicionalmente, en caso de ser necesario, se implementarán medidas disuasivas no letales, tales como cañones sonoros automáticos y dispositivos visuales tipo halcón, orientadas exclusivamente a evitar la concentración de aves en el frente de trabajo activo.

Asimismo, de manera complementaria al control de moscas, roedores y aves, el Proyecto contempla medidas específicas para prevenir el ingreso y permanencia de perros vagos y/o perros asilvestrados en las instalaciones, considerando que éstos pueden constituir un factor adicional de riesgo sanitario, operacional y ambiental. Para ello, el Proyecto contará con un cierre perimetral continuo de 1,8 metros de altura alrededor de todo el recinto, conforme a lo establecido en el artículo 14 del D.S. N°189/2005, además de sistemas de control de acceso y vigilancia permanente que restringirán el ingreso de personas y animales no autorizados.

Adicionalmente, el Plan de Prevención de Contingencias y el Plan de Emergencias incorporan específicamente el escenario denominado “Inclusión de perros vagos y asilvestrados al recinto”, estableciendo procedimientos de detección temprana, control y respuesta ante la presencia de estos animales. En caso de detectarse el ingreso de perros al área operacional, se activarán medidas destinadas a evitar su permanencia en sectores de disposición de residuos, minimizar la disponibilidad de fuentes de alimento mediante la cobertura diaria de residuos y mantener el resguardo sanitario y operacional de las instalaciones. Estas acciones serán complementadas con inspecciones periódicas del cierre perimetral, verificación de su integridad y registro de eventuales incidencias detectadas durante las fases de construcción, operación y cierre.

En cuanto a los medios de verificación y registros solicitados por la autoridad, el proyecto mantendrá un sistema documentado de seguimiento que incluirá registros diarios de cobertura y compactación, bitácoras de inspección sanitaria, registros de monitoreo de trampas, planillas de aplicación de insecticidas, certificados emitidos por la empresa especializada encargada del control de plagas, registros de capturas, reportes de medidas correctivas implementadas y respaldos digitales y físicos de todas las actividades ejecutadas. Dichos registros estarán disponibles para inspección por parte de la autoridad competente.

Finalmente, se informa que el Plan de Prevención de Contingencias y el Plan de Emergencias han sido actualizados para incorporar específicamente el escenario de proliferación de vectores (Capítulo 5 de la Adenda Excepcional). Ante un aumento significativo de moscas, roedores o aves, se activarán medidas de respuesta inmediata consistentes en el reforzamiento de coberturas, incremento de frecuencias de inspección, intensificación de aplicaciones de control sanitario, ampliación de puntos de monitoreo y ejecución de medidas correctivas focalizadas, manteniendo seguimiento permanente hasta recuperar las condiciones normales de operación. Estas acciones serán aplicables tanto durante la fase de operación como durante la fase de cierre del proyecto.

En consecuencia, considerando las características del diseño sanitario del relleno, las medidas operacionales permanentes, el programa específico de control de moscas, roedores y aves, el monitoreo dentro y fuera del área del proyecto, los mecanismos de verificación y los procedimientos de contingencia comprometidos, se concluye que el proyecto dispone de herramientas suficientes para prevenir, controlar y corregir oportunamente eventuales incrementos de vectores, descartándose la generación de impactos significativos sobre la salud de las personas o la calidad de vida de las comunidades del área de influencia.

Evaluación de efectos sobre los recursos naturales renovables

Respecto de la eventual generación de efectos adversos significativos sobre los recursos naturales renovables, en los términos del artículo 11 letra b) de la Ley N°19.300 y del artículo 6 del D.S. N°40/2012 del Ministerio del Medio Ambiente, el Proyecto evaluó los potenciales impactos sobre los componentes flora, vegetación, fauna terrestre, suelo, recursos hídricos, aire y ecosistemas asociados, considerando las fases de construcción, operación y cierre.

Con relación al área de influencia y los ecosistemas terrestres y en respuesta a las observaciones formuladas sobre la delimitación del área de influencia, el titular complementó su fundamentación incorporando el análisis de los principales mecanismos de impacto sobre los ecosistemas, incluyendo la pérdida y alteración de hábitat, la fragmentación y conectividad biológica, el funcionamiento ecosistémico, la perturbación y desplazamiento de fauna, los efectos por ruido, iluminación y tránsito de maquinaria, la afectación potencial de especies de baja movilidad, y los servicios ecosistémicos y uso recreativo del territorio.

La delimitación del área de influencia se definió considerando las obras y acciones del Proyecto, las unidades vegetacionales presentes, los hábitats identificados para fauna terrestre y la distribución espacial de las especies registradas durante las campañas de terreno realizadas en primavera, verano, otoño e invierno.

Por lo que el titular muestra que la intervención directa se concentra en superficies acotadas del predio, mientras que el entorno mantiene extensas áreas con continuidad de hábitat y cobertura vegetal que permiten el desplazamiento y utilización del territorio por parte de la fauna presente.

Pasando al detalle de Flora y vegetación, respecto de la vegetación, se determinó que las formaciones presentes corresponden principalmente a comunidades esclerófilas con distintos grados de intervención humana producto de actividades agropecuarias, extracción de leña y pastoreo.

La corta y reposición de vegetación se describen en los antecedentes del PAS 148 (Anexo 4-H de la Adenda Excepcional). La reforestación sectorial se distingue de las medidas de mitigación, reparación y compensación de impactos significativos establecidas en el capítulo 8 de la Adenda Excepcional.

Por lo que el titular señala que la composición y estructura general de la vegetación presente en el área de influencia no experimentará una alteración significativa que comprometa su permanencia a largo plazo.

En fauna, el capítulo 7 de la Adenda Excepcional identifica la pérdida de hábitat COFT-1 durante construcción y OFT-1 durante operación, ambas calificadas como significativas. El capítulo 8 de la Adenda Excepcional presenta las medidas de mitigación MMF-1, rehabilitación de 0,85 ha, y MMF-2, construcción de refugios para fauna nativa.

Durante las campañas de caracterización fueron registrados mamíferos, aves, reptiles y anfibios, incluyendo especies endémicas y especies clasificadas como "Casi Amenazadas". No obstante, no se registraron especies clasificadas en categorías "En Peligro Crítico", "En Peligro" o "Vulnerable" dentro del área de intervención directa.

Considerando las exigencias formuladas durante la evaluación ambiental, el titular complementó las medidas de protección y seguimiento mediante un Programa de Protección y Monitoreo de Fauna que incorpora compromisos verificables, indicadores de seguimiento, metodologías de monitoreo, frecuencia de ejecución y medidas correctivas.

Entre las medidas comprometidas destacan:

- Monitoreo mediante transectos, búsqueda activa, estaciones de observación y cámaras trampa.
- Registro georreferenciado de ejemplares, refugios, madrigueras, huellas y otros indicios.
- Control de velocidad de vehículos al interior del proyecto.
- Capacitación ambiental obligatoria para trabajadores.
- Prohibición de caza, captura, alimentación o perturbación de fauna silvestre.
- Control de iluminación nocturna en sectores sensibles.
- Protección de especies de baja movilidad mediante medidas de rescate y relocalización cuando corresponda.

Asimismo, se establecieron criterios de activación de medidas correctivas frente a eventos tales como atropellos, afectación directa de ejemplares, alteración de refugios o incumplimiento de medidas operacionales.

Respecto del recurso suelo, se mostró que predominan unidades de capacidad de uso IV y VII, correspondientes a terrenos con limitaciones para el desarrollo de actividades agrícolas intensivas.

Los análisis efectuados muestran bajos niveles de erosión potencial y descartan procesos erosivos significativos asociados a la ejecución del Proyecto.

Las interacciones hídricas consideradas comprenden el atravieso de la Quebrada Sin Nombre 1 por el camino, la intervención de la Quebrada Sin Nombre 2 por el dique y las descargas de aguas lluvias y RIL tratado al canal Derrame Cruchaga. Estas obras están descritas separadamente en los anexos 4-I-1 a 4-I-4 de la Adenda Excepcional.

Respecto de emisiones atmosféricas, olores y perturbaciones operacionales, la evaluación consideró los efectos del ruido, tránsito de maquinaria, iluminación nocturna y otras actividades propias de la construcción y operación.

Los antecedentes de modelación concluyen que los efectos se mantienen acotados al entorno próximo del proyecto y que no se producirían alteraciones relevantes respecto de las condiciones de línea de base consideradas en la evaluación.

Adicionalmente, se incorporan medidas operacionales destinadas a reducir potenciales perturbaciones sobre la fauna y los ecosistemas circundantes, incluyendo gestión de residuos, control de iluminación y restricciones operacionales en sectores sensibles.

De acuerdo con los antecedentes técnicos presentados, el Proyecto incorpora medidas de prevención, mitigación, seguimiento y control para los componentes flora, vegetación, fauna, suelo, recursos hídricos y aire.

La evaluación reconoce la existencia de una pérdida de hábitat asociada a las superficies de intervención del Proyecto, incluyendo las áreas destinadas a infraestructura y la Zona de Acopio de Material de Excavación. Asimismo, se identifican efectos de perturbación, modificación y pérdida de hábitat para fauna terrestre que fueron considerados en la evaluación ambiental.

La existencia de efectos adversos significativos sobre el componente fauna constituye una de las circunstancias que fundamentan el ingreso del Proyecto mediante un Estudio de Impacto Ambiental (EIA), en conformidad con el artículo 11 letra b) de la Ley N°19.300 y el artículo 6 del D.S. N°40/2012.

El titular presenta que, mediante la implementación de las medidas de protección, rescate, relocalización, monitoreo y seguimiento comprometidas, los efectos identificados sobre los recursos naturales renovables pueden ser adecuadamente gestionados durante las fases de construcción, operación y cierre del Proyecto.

1229. Observante: Francesca pamela Méndez Lagos

Observación:

Impacto ambiental profundo, en todos los aspectos: contaminación de aguas de pozo, descolonización de los terrenos agrícolas, desvalorización de calidad de vida y cómo afecta al entorno cultural, social y personal.

Evaluación técnica de la observación:

La Dirección Regional del Maule del Servicio de Evaluación Ambiental considera pertinente la observación, en tanto aborda materias ambientales evaluadas durante el procedimiento. A continuación, se entrega la consideración correspondiente

Evaluación de riesgos para la salud de la población

Respecto de la salud de las personas, se indica que en relación al artículo 5° del Reglamento del SEIA, sobre si el proyecto genera o presenta riesgos para la salud de las personas, el proponente incorporó en la Evaluación del Proyecto la identificación, estimación, modelación y evaluación de las emisiones atmosféricas, gases, olores, ruido, residuos sólidos y residuos líquidos generados durante las fases de construcción, operación y cierre, considerando los receptores humanos presentes en el área de influencia, las condiciones de exposición potencial y las medidas de prevención, manejo, control operacional y contingencia comprometidas en el expediente ambiental.

Respecto de emisiones atmosféricas, el Proyecto evaluó material particulado respirable MP10 y MP2,5, así como gases asociados a combustión y operación de maquinaria, equipos y transporte, incluyendo NOx, SO2 y CO. La evaluación consideró las fuentes emisoras asociadas a movimiento de tierras, excavaciones, nivelación, compactación, circulación de vehículos, operación de maquinaria y tránsito por caminos internos y externos. Los resultados fueron analizados mediante modelación atmosférica y evaluación por receptor, considerando condiciones meteorológicas locales y receptores humanos cercanos. A partir de dichos antecedentes, se fundamentó en el estudio de especialidad, que no se identifican condiciones de exposición capaces de generar efectos adversos significativos sobre la salud de las personas.

El proyecto contempla aplicación de supresores de polvo en caminos internos, control de velocidad, mantención de vehículos y maquinaria y lavado de ruedas. El Anexo 1-H de la Adenda Excepcional precisa que se eliminó el uso de RIL tratado para humectación de caminos; su reutilización interna corresponde al lavado de ruedas.

En relación con olores, el Proyecto identificó las fuentes odorantes asociadas a la operación propia del relleno sanitario y desarrolló modelaciones de dispersión odorante, considerando escenarios representativos de funcionamiento, delimitación de isocurvas y receptores humanos presentes en el área de influencia. La evaluación consideró la descarga de residuos, operación del frente activo, manejo de residuos y generación de biogás, junto con medidas de control operacional, tales como cobertura operacional, manejo controlado de residuos, control del frente activo, control de biogás y medidas de contingencia frente a eventos operacionales específicos. Conforme a los resultados obtenidos, no se prevé una exposición de magnitud, frecuencia o duración que configure efectos adversos significativos sobre la salud de las personas.

Respecto del ruido, el expediente incorpora una línea de base de 28 receptores, modelaciones de las fuentes del recinto en seis puntos y evaluación del tránsito exterior, junto con un estudio específico de cuatro receptores asociados a GHPPI. El capítulo 7 de la Adenda Excepcional reconoce el aumento de

niveles de ruido en construcción, operación y cierre y lo califica como poco significativo. Por ello, la consideración de esta materia se refiere a los escenarios y receptores efectivamente evaluados.

En cuanto a residuos sólidos y líquidos, el Proyecto contempla sistemas de manejo, segregación, almacenamiento temporal, conducción, tratamiento y disposición, según corresponda a las categorías evaluadas en el expediente ambiental. Respecto de residuos líquidos y lixiviados, el diseño considera impermeabilización basal, captación, conducción, almacenamiento, tratamiento, monitoreo, control operacional y contingencias destinadas a evitar contacto o exposición directa de la población y prevenir afectaciones al entorno.

En consecuencia, la preocupación por la salud fue considerada mediante la identificación de fuentes de emisión, receptores, modelaciones, diseño sanitario y sistemas de manejo y seguimiento del proyecto. La SEREMI de Salud de la Región del Maule, mediante Ordinario N° 879, de 16 de octubre de 2026, se pronunció conforme sobre la Adenda Excepcional. Los antecedentes y controles descritos constituyen el fundamento de la respuesta, en los términos del artículo 5 del Reglamento del SEIA.

Calidad del agua y protección de quebradas

Respecto a la preocupación por la afectación a aguas y en particular por las quebradas, se indica que de acuerdo con los antecedentes presentados, la construcción de la obra de atravieso considera medidas preventivas orientadas a resguardar la calidad de las aguas, entre ellas la ejecución preferente de las obras en seco, la prohibición de almacenamiento de materiales en el cauce o sus riberas, la revisión permanente del estado mecánico de la maquinaria, el registro fotográfico diario de las condiciones del escurrimiento y la implementación de medidas correctivas ante eventuales incrementos de turbidez u otras alteraciones atribuibles a las faenas.

Asimismo, se contempla un programa de monitoreo aguas arriba y aguas abajo de la intervención, basado en parámetros de la NCh 1333, incluyendo un monitoreo previo para establecer la condición basal de calidad de aguas.

Adicionalmente, el proyecto incorpora medidas de diseño destinadas a prevenir afectaciones sobre aguas superficiales y subterráneas derivadas de la operación del relleno sanitario. Entre estas se consideran sistemas de impermeabilización basal, captación y conducción de lixiviados, planta de tratamiento de lixiviados, monitoreo de aguas subterráneas conforme al D.S. N°189/2005 y planes de contingencia para eventuales fallas de los sistemas de manejo.

El efluente de la PTL contempla reutilización en la plataforma de lavado de ruedas y descarga al canal Derrame Cruchaga. El Anexo 1-H de la Adenda Excepcional estima una descarga promedio de 8,01 m^3/día y máxima de 15,42 m^3/día, e incorpora calidad de tratamiento, balance y manejo de las piscinas. El Anexo 4-I-4 de la Adenda Excepcional describe la obra de descarga de RIL tratado.

En consideración a lo anterior, y atendiendo a que la alteración del cauce corresponde a una intervención puntual que incorpora medidas de control, seguimiento y monitoreo específicas para resguardar la calidad del recurso hídrico, no se advierten antecedentes que permitan sostener la generación de efectos adversos significativos sobre la calidad de las aguas superficiales en relación con su condición de línea de base. Asimismo, las medidas de diseño y operación propuestas permiten prevenir potenciales aportes de contaminantes derivados de lixiviados, aguas servidas y otros residuos líquidos asociados al proyecto.

Por tanto, se estima que la magnitud y duración de los efectos sobre la calidad de las aguas no alcanzan la significancia requerida para configurar la circunstancia contemplada en el artículo 11 letra b) de la Ley N°19.300, en relación con el literal c) del artículo 6 del D.S. N°40/2012.

En consecuencia, sobre la base de los antecedentes aportados por el Titular, es posible concluir que el proyecto no generaría efectos adversos significativos sobre la calidad de las aguas superficiales ni subterráneas, descartándose la configuración del criterio establecido en el artículo 6 letra c) del Reglamento del SEIA para este componente.

Captaciones de agua subterránea cercanas al proyecto

Respecto de la cercanía del proyecto a captaciones de aguas subterráneas y de los eventuales efectos sobre la calidad de estas aguas, el Titular actualizó el Anexo 3-U, "Estudio de Riesgo Sanitario de Captaciones de Aguas Subterráneas", incorporado en la Adenda Excepcional, con el objeto de evaluar los riesgos asociados a la operación del Área de Disposición Final (ADF).

Como resultado de la actualización de antecedentes y de las campañas de terreno realizadas, se identificaron 10 captaciones de aguas subterráneas (pozos y/o norias) ubicadas a una distancia igual o inferior a 600 metros del ADF, las cuales se presentan en la Tabla 1 y en la Figura 2 del citado estudio. Asimismo, el Titular señala que efectuó nuevas campañas de levantamiento de información sin identificar captaciones adicionales dentro del área de influencia considerada.

Tabla. Captaciones subterráneas ubicadas a 600 metros o menos del ADF. Coordenadas UTM Datum WGS84, Huso 19 Sur

Pozo	Coordenadas	Distancia a ADF (m)
1	259.872 E, 6.041.036 N	584
2	259.707 E, 6.040.843 N	592
3	259.716 E, 6.040.726 N	510
4	259.626 E, 6.040.622 N	563
5	259.660 E, 6.040.618 N	525
6	259.681 E, 6.040.549 N	485
7	259.685 E, 6.040.502 N	477
8	259.568 E, 6.040.419 N	589
9	259.614 E, 6.040.136 N	600
10	259.882 E, 6.040.201 N	458

Fuente: Anexo 3-U Estudio de Riesgo Sanitario de Captaciones de Aguas Subterráneas, de la Adenda Excepcional.

Figura. Ubicación de captaciones subterráneas a 600 m o menos del ADF

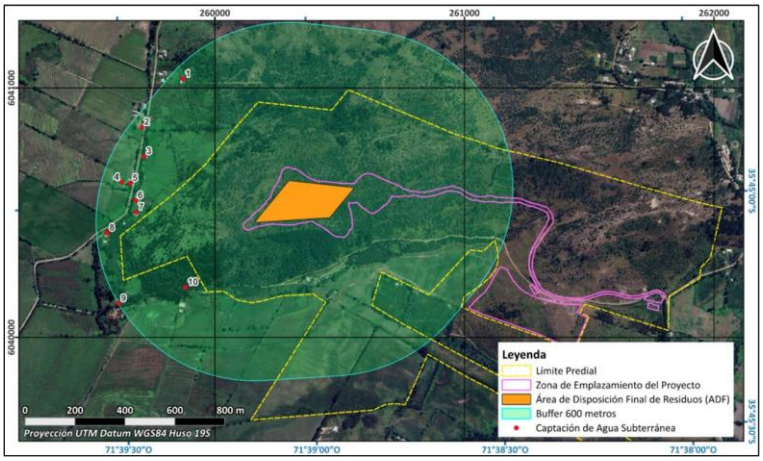

Fuente: Anexo 3-U Estudio de Riesgo Sanitario de Captaciones de Aguas Subterráneas, de la Adenda Excepcional.

En particular, durante una tercera campaña de terreno correspondiente al componente Medio Humano, desarrollada entre el 29 de septiembre y el 3 de octubre de 2025 en los sectores de Putagán y Gúmera, se verificó nuevamente la existencia de captaciones de agua subterránea, concluyéndose que no existen nuevas captaciones dentro del radio de 600 metros respecto del ADF, distintas de aquellas ya identificadas en el estudio. La ubicación de estas captaciones se encuentra representada en la Figura anterior, y en la cartografía del proyecto incorporada en los anexos denominados “Estudio de Riesgo Pozos Cercanos al ADF”.

Con el propósito de evaluar la eventual afectación de dichas captaciones, el Titular desarrolló un modelo hidrogeológico conforme a los lineamientos establecidos en la “Guía para el uso de modelos de aguas subterráneas en el SEIA” (SEA, 2012). Sobre esta base, se realizaron modelaciones de infiltración de lixiviados y transporte de contaminantes en aguas subterráneas, mediante las herramientas HELP V4 y ModelMuse, utilizando los códigos MODFLOW-NWT y MT3D-USGS.

La evaluación consideró escenarios conservadores de infiltración y un horizonte temporal de 51 años, incluyendo las etapas de operación, cierre y postcierre del proyecto. Los resultados muestran que las plumas de contaminación presentarían una evolución progresiva y lenta.

En el caso de los compuestos nitrogenados, la modelación indica que el transporte de contaminantes permanece confinado espacialmente al entorno del cerro Quilipín, sin alcanzar ninguna de las diez captaciones identificadas. Respecto de los cloruros, utilizados como trazador conservativo por su alta movilidad y sin considerar procesos de sorción o degradación, los resultados muestran una mayor extensión de la pluma contaminante. Sin embargo, incluso bajo este escenario deliberadamente conservador, la pluma podría aproximarse al entorno del Pozo N.° 3 hacia el final del período de simulación, manteniéndose las concentraciones estimadas muy por debajo de los límites establecidos por la normativa vigente.

Los resultados obtenidos se explican principalmente por las bajas tasas de infiltración estimadas desde el ADF, incluso bajo escenarios accidentales conservadores, las cuales evidencian la eficacia del sistema de impermeabilización basal contemplado en el diseño del proyecto. A ello se suman las condiciones hidrogeológicas del emplazamiento, caracterizadas por la presencia de rocas volcánicas de baja permeabilidad que limitan el flujo subterráneo.

Sobre la base de estos antecedentes, el Estudio de Riesgo Sanitario concluye que, considerando una correcta instalación y control de calidad del sistema de impermeabilización basal, la probabilidad de ocurrencia del escenario accidental modelado es baja. Asimismo, dado que las concentraciones proyectadas en las captaciones evaluadas se mantienen bajo los estándares normativos, las consecuencias sanitarias potenciales se consideran de baja magnitud. En consecuencia, el riesgo sanitario asociado a la eventual infiltración de lixiviados se clasifica como bajo.

Complementariamente, el proyecto contempla diversas medidas de prevención, mitigación y seguimiento destinadas a evitar la infiltración de lixiviados, detectar oportunamente cualquier eventual afectación y establecer acciones correctivas cuando corresponda. Entre ellas se consideran sistemas de impermeabilización, captación y manejo de lixiviados, monitoreo continuo de aguas subterráneas y planes de contingencia.

Cabe señalar que la observación también se relaciona con la interpretación realizada por el Titular respecto de lo dispuesto en el artículo 10 del Decreto Supremo N.° 189/2005 del Ministerio de Salud, el cual establece que los rellenos sanitarios deben emplazarse a más de 600 metros de toda captación de agua existente y a más de 60 metros de cualquier curso o cuerpo de agua superficial. No obstante, la misma disposición permite solicitar a la autoridad sanitaria competente la aprobación de distancias inferiores cuando ello se encuentre debidamente fundamentado mediante un estudio de riesgos.

En este contexto, el Anexo 3-U de la Adenda Excepcional integra antecedentes geológicos, hidrogeológicos, geofísicos, geoquímicos, análisis de calidad de aguas, modelación numérica de flujo y transporte de contaminantes, así como la evaluación de escenarios conservadores de infiltración y falla de los sistemas de impermeabilización. Sobre la base de dichos antecedentes, el estudio concluye que no se prevén impactos significativos sobre la calidad ni sobre la disponibilidad de las aguas subterráneas asociadas a las captaciones evaluadas.

Finalmente, el Titular señala expresamente que, en virtud de los resultados obtenidos y conforme a lo dispuesto en el artículo 10 del D.S. N.° 189/2005, solicitará a la Secretaría Regional Ministerial de Salud la aprobación de distancias inferiores a las establecidas en la normativa, fundamentando dicha solicitud en los antecedentes técnicos desarrollados en el Anexo 3-U, "Estudio de Riesgo Sanitario de Captaciones de Aguas Subterráneas", de la Adenda Excepcional. Lo anterior corresponde a una solicitud que deberá ser evaluada y resuelta por la autoridad sanitaria competente en el marco de sus atribuciones.

Calidad de aguas subterráneas

Respecto de la calidad de aguas subterráneas, el proponente presentó durante el proceso de evaluación antecedentes técnicos que respaldan que se han considerado las medidas necesarias para evitar la afectación de la calidad de las aguas subterráneas.

El ADF se emplaza en una unidad volcánica de baja permeabilidad del cerro Quilipín; las captaciones cercanas se vinculan a la unidad acuífera Putagán Norte. El Anexo 3-U de la Adenda Excepcional evalúa la posible circulación por el macizo fracturado e incorpora escenarios accidentales de infiltración.

Asimismo, los suelos predominantes corresponden a materiales arcillosos de baja permeabilidad, lo que reduce significativamente el potencial de infiltración y percolación de contaminantes hacia el subsuelo.

El ADF contempla impermeabilización basal y de taludes y un sistema de captación y conducción de lixiviados hacia la PTL, según el diseño sanitario presentado para el relleno y el PAS 141 (Anexo 4-E de la Adenda Complementaria). Estos elementos se integran con el estudio hidrogeológico y el seguimiento del agua subterránea.

Presenta las formas de Manejo de lixiviados, sobre el recubrimiento basal se instalará un sistema de captación y conducción de lixiviados hacia una planta de tratamiento. Este sistema evita el escurrimiento libre de lixiviados sobre la superficie del relleno o los terrenos aledaños, descartándose la contaminación del suelo y de los cuerpos de agua cercanos.

Realiza una Evaluación hidrogeológica y análisis de las condiciones del área, el proyecto reconoce que el cerro Quilipín presenta procesos de meteorización y fracturamiento que podrían generar porosidad secundaria y favorecer localmente la circulación de aguas subterráneas. Considerando esta condición, el EIA incorporó una modelación hidrogeológica conservadora que representa el macizo rocoso como un medio fracturado.

El Anexo 3-U de la Adenda Excepcional analiza infiltración mediante HELP V4 y transporte mediante MODFLOW-NWT y MT3D-USGS, con un horizonte de 51 años que incluye operación, cierre y postcierre. Considera defectos y perforaciones en las capas de impermeabilización y utiliza compuestos nitrogenados y cloruros para representar el transporte bajo los escenarios evaluados.

Los compuestos nitrogenados modelados no alcanzan las diez captaciones identificadas. Para cloruros, representados como trazador conservativo, la pluma podría aproximarse al pozo N.° 3 al final del

horizonte de 51 años, con concentraciones modeladas de 0 a 5 mg/L. El estudio concluye un riesgo sanitario aceptable bajo las condiciones evaluadas.

Propone medidas de control y monitoreo, una vez iniciada la fase de operación, se realizará monitoreo de aguas subterráneas tanto en los pozos exigidos por el D.S. N°189/05 del MINSAL como en aquellos comprometidos por el proyecto.

Adicionalmente, como Compromiso Ambiental Voluntario, el titular implementará una red de monitoreo compuesta por 10 puntos de control, superando las exigencias mínimas de la normativa vigente. Los resultados obtenidos serán informados periódicamente a los sistemas de Agua Potable Rural (APR) de Putagán y Coironal.

En consecuencia, la preocupación por afectación de aguas subterráneas fue abordada mediante caracterización de captaciones, modelación de infiltración y transporte, impermeabilización, manejo de lixiviados y monitoreo. Estos antecedentes sustentan la conclusión del Anexo 3-U de la Adenda Excepcional sobre riesgo sanitario aceptable en las condiciones y horizonte evaluados y permiten responder respecto de las captaciones identificadas.

Evaluación de efectos sobre los recursos naturales renovables

Respecto de la eventual generación de efectos adversos significativos sobre los recursos naturales renovables, en los términos del artículo 11 letra b) de la Ley N°19.300 y del artículo 6 del D.S. N°40/2012 del Ministerio del Medio Ambiente, el Proyecto evaluó los potenciales impactos sobre los componentes flora, vegetación, fauna terrestre, suelo, recursos hídricos, aire y ecosistemas asociados, considerando las fases de construcción, operación y cierre.

Con relación al área de influencia y los ecosistemas terrestres y en respuesta a las observaciones formuladas sobre la delimitación del área de influencia, el titular complementó su fundamentación incorporando el análisis de los principales mecanismos de impacto sobre los ecosistemas, incluyendo la pérdida y alteración de hábitat, la fragmentación y conectividad biológica, el funcionamiento ecosistémico, la perturbación y desplazamiento de fauna, los efectos por ruido, iluminación y tránsito de maquinaria, la afectación potencial de especies de baja movilidad, y los servicios ecosistémicos y uso recreativo del territorio.

La delimitación del área de influencia se definió considerando las obras y acciones del Proyecto, las unidades vegetacionales presentes, los hábitats identificados para fauna terrestre y la distribución espacial de las especies registradas durante las campañas de terreno realizadas en primavera, verano, otoño e invierno.

Por lo que el titular muestra que la intervención directa se concentra en superficies acotadas del predio, mientras que el entorno mantiene extensas áreas con continuidad de hábitat y cobertura vegetal que permiten el desplazamiento y utilización del territorio por parte de la fauna presente.

Pasando al detalle de Flora y vegetación, respecto de la vegetación, se determinó que las formaciones presentes corresponden principalmente a comunidades esclerófilas con distintos grados de intervención humana producto de actividades agropecuarias, extracción de leña y pastoreo.

La corta y reposición de vegetación se describen en los antecedentes del PAS 148 (Anexo 4-H de la Adenda Excepcional). La reforestación sectorial se distingue de las medidas de mitigación, reparación y compensación de impactos significativos establecidas en el capítulo 8 de la Adenda Excepcional.

Por lo que el titular señala que la composición y estructura general de la vegetación presente en el área de influencia no experimentará una alteración significativa que comprometa su permanencia a largo plazo.

En fauna, el capítulo 7 de la Adenda Excepcional identifica la pérdida de hábitat COFT-1 durante construcción y OFT-1 durante operación, ambas calificadas como significativas. El capítulo 8 de la Adenda Excepcional presenta las medidas de mitigación MMF-1, rehabilitación de 0,85 ha, y MMF-2, construcción de refugios para fauna nativa.

Durante las campañas de caracterización fueron registrados mamíferos, aves, reptiles y anfibios, incluyendo especies endémicas y especies clasificadas como "Casi Amenazadas". No obstante, no se registraron especies clasificadas en categorías "En Peligro Crítico", "En Peligro" o "Vulnerable" dentro del área de intervención directa.

Considerando las exigencias formuladas durante la evaluación ambiental, el titular complementó las medidas de protección y seguimiento mediante un Programa de Protección y Monitoreo de Fauna que incorpora compromisos verificables, indicadores de seguimiento, metodologías de monitoreo, frecuencia de ejecución y medidas correctivas.

Entre las medidas comprometidas destacan:

- Monitoreo mediante transectos, búsqueda activa, estaciones de observación y cámaras trampa.
- Registro georreferenciado de ejemplares, refugios, madrigueras, huellas y otros indicios.
- Control de velocidad de vehículos al interior del proyecto.
- Capacitación ambiental obligatoria para trabajadores.
- Prohibición de caza, captura, alimentación o perturbación de fauna silvestre.
- Control de iluminación nocturna en sectores sensibles.
- Protección de especies de baja movilidad mediante medidas de rescate y relocalización cuando corresponda.

Asimismo, se establecieron criterios de activación de medidas correctivas frente a eventos tales como atropellos, afectación directa de ejemplares, alteración de refugios o incumplimiento de medidas operacionales.

Respecto del recurso suelo, se mostró que predominan unidades de capacidad de uso IV y VII, correspondientes a terrenos con limitaciones para el desarrollo de actividades agrícolas intensivas.

Los análisis efectuados muestran bajos niveles de erosión potencial y descartan procesos erosivos significativos asociados a la ejecución del Proyecto.

Las interacciones hídricas consideradas comprenden el atravieso de la Quebrada Sin Nombre 1 por el camino, la intervención de la Quebrada Sin Nombre 2 por el dique y las descargas de aguas lluvias y RIL tratado al canal Derrame Cruchaga. Estas obras están descritas separadamente en los anexos 4-I-1 a 4-I-4 de la Adenda Excepcional.

Respecto de emisiones atmosféricas, olores y perturbaciones operacionales, la evaluación consideró los efectos del ruido, tránsito de maquinaria, iluminación nocturna y otras actividades propias de la construcción y operación.

Los antecedentes de modelación concluyen que los efectos se mantienen acotados al entorno próximo del proyecto y que no se producirían alteraciones relevantes respecto de las condiciones de línea de base consideradas en la evaluación.

Adicionalmente, se incorporan medidas operacionales destinadas a reducir potenciales perturbaciones sobre la fauna y los ecosistemas circundantes, incluyendo gestión de residuos, control de iluminación y restricciones operacionales en sectores sensibles.

De acuerdo con los antecedentes técnicos presentados, el Proyecto incorpora medidas de prevención, mitigación, seguimiento y control para los componentes flora, vegetación, fauna, suelo, recursos hídricos y aire.

La evaluación reconoce la existencia de una pérdida de hábitat asociada a las superficies de intervención del Proyecto, incluyendo las áreas destinadas a infraestructura y la Zona de Acopio de Material de Excavación. Asimismo, se identifican efectos de perturbación, modificación y pérdida de hábitat para fauna terrestre que fueron considerados en la evaluación ambiental.

La existencia de efectos adversos significativos sobre el componente fauna constituye una de las circunstancias que fundamentan el ingreso del Proyecto mediante un Estudio de Impacto Ambiental (EIA), en conformidad con el artículo 11 letra b) de la Ley N°19.300 y el artículo 6 del D.S. N°40/2012.

El titular presenta que, mediante la implementación de las medidas de protección, rescate, relocalización, monitoreo y seguimiento comprometidas, los efectos identificados sobre los recursos naturales renovables pueden ser adecuadamente gestionados durante las fases de construcción, operación y cierre del Proyecto.

Acceso a bienes, equipamientos, servicios e infraestructura comunitaria

Respecto del descarte de efectos significativos sobre el artículo 7 literal c) del Medio Humano, la evaluación realizada concluyó que el proyecto no generará una alteración significativa en el acceso ni en la calidad de bienes, equipamientos, servicios o infraestructura utilizados por la población de las localidades de Putagán, Santa Marina, Gúmera, La Faja y sectores aledaños. El análisis consideró los desplazamientos cotidianos de la población y su acceso a servicios de salud, educación, abastecimiento, sistemas de Agua Potable Rural (APR), equipamientos comunitarios y actividades productivas.

De acuerdo con la Línea Base de Medio Humano, los habitantes del área de influencia utilizan principalmente la red vial rural existente para acceder a dichos servicios, identificándose como equipamientos relevantes la Escuela Manuel Salvador del Campo, los sistemas APR, infraestructura comunitaria, Bomberos, la estación ferroviaria y otros servicios básicos presentes en Putagán y su entorno.

En materia de movilidad, el proyecto utilizará las rutas existentes, principalmente la Ruta 5 Sur, la Ruta L-215 y la Ruta L-223, sin contemplar cierres de caminos, desvíos permanentes, relocalización de accesos ni intervenciones que restrinjan el uso habitual de bienes, servicios o equipamientos locales. Asimismo, el Estudio de Movilidad concluyó que los flujos vehiculares asociados a las etapas de construcción, operación y cierre no generarán obstrucciones, pérdida de conectividad local ni incrementos significativos en los tiempos de desplazamiento.

Respecto de los equipamientos sensibles, incluidos establecimientos educacionales y servicios comunitarios de Putagán, el proyecto no considera intervenciones físicas, restricciones de acceso ni modificaciones en su funcionamiento. No obstante, atendiendo la potencial percepción de riesgo asociada al tránsito de camiones, se contemplan medidas de seguridad vial tales como control de velocidad, definición de rutas de circulación, capacitación de conductores, prohibición de estacionamiento en lugares no habilitados y reforzamiento de señalización vial.

Adicionalmente, se implementarán medidas específicas en puntos críticos de la red vial, particularmente en las intersecciones de las rutas L-215 con L-223 y L-215 con L-217/L-225, destinadas a mejorar la seguridad y la convivencia entre el tránsito asociado al proyecto y los usuarios habituales del entorno rural.

Por otra parte, la evaluación no identificó deterioros significativos de la infraestructura vial secundaria que puedan afectar el acceso o la calidad de bienes y servicios. Como medida complementaria, el titular comprometió voluntariamente la pavimentación del tramo de la Ruta L-223 comprendido entre el acceso al proyecto y su conexión con la Ruta L-215, contribuyendo al mejoramiento de las condiciones de circulación del sector.

En consecuencia, la evaluación concluye que el proyecto mantendrá la conectividad territorial, el acceso a servicios básicos y el normal funcionamiento de los equipamientos comunitarios existentes, por lo que no configura una alteración significativa del acceso o la calidad de bienes, equipamientos, servicios o infraestructura ni, en consecuencia, una afectación significativa de los sistemas de vida y costumbres de los grupos humanos del área de influencia.

Identidad cultural y arraigo territorial

Respecto de la identidad cultural y sentimientos de arraigo de los grupos humanos, durante la evaluación ambiental se identificó la existencia de un impacto sociocultural relacionado con la percepción que parte de la comunidad tiene respecto de estos espacios, los cuales constituyen referentes identitarios, paisajísticos y culturales asociados a la memoria local, el sentido de pertenencia y la valoración del entorno rural. Este análisis se sustentó en antecedentes obtenidos mediante campañas de terreno, entrevistas, observaciones ciudadanas e interacciones territoriales desarrolladas durante el proceso de evaluación.

El capítulo 7 de la Adenda Excepcional identifica OMH-3, alteración del sentimiento de arraigo, y lo califica como poco significativo. La evaluación reconoce una modificación cierta de la percepción de tranquilidad y carácter rural del entorno, de largo plazo, concentrada en los receptores próximos de Gúmera, Santa Marina y La Faja. Este efecto se distingue del reasentamiento de población y de la interrupción de las actividades productivas.

El Cerro Quilipín y Piedra Larga son referentes de memoria oral e identidad local y registran usos recreativos y comunitarios. El capítulo 7 de la Adenda Excepcional considera ese valor y evalúa separadamente la restricción de acceso mediante OMH-2.

En este contexto, el titular incorporó el CAV Plan de Fomento Cultural del Cerro Quilipín y Piedra Larga, orientado a reconocer, conservar y poner en valor los atributos culturales, históricos y territoriales asociados a estos espacios. Sin embargo, dicho instrumento corresponde a un Compromiso Ambiental Voluntario, surgido a partir de antecedentes levantados durante la participación ciudadana y los estudios de medio humano, y no constituye una medida de mitigación, reparación o compensación derivada de impactos significativos en los términos del artículo 11 de la Ley N.° 19.300.

En consecuencia, la observación fue considerada reconociendo el impacto sobre el arraigo y su calificación poco significativa consignada en el capítulo 7 de la Adenda Excepcional. El análisis considera la valoración simbólica del territorio, su expresión espacial y social y la continuidad de los usos comunitarios en el marco del proyecto y del Plan de Fomento Cultural descrito en el capítulo 10 de la Adenda Excepcional.

Actividad agrícola para el consumo doméstico.

Respecto de la preocupación por el impacto asociado a las labores agrícolas por la cercanía a la presencia de un relleno sanitario se hace presente que la evaluación ambiental concluyó que no se prevén impactos significativos sobre la producción agrícola local. En la respuesta 1.12.3 de la Adenda Excepcional el titular complementó la descripción de las actividades económicas, productivas y de subsistencia identificadas en los predios y sectores rurales localizados dentro del Área de Influencia. Conforme a los antecedentes levantados durante las campañas de terreno realizadas, así como la observación territorial y revisión cartográfica desarrolladas durante la evaluación ambiental del Proyecto, en el área evaluada predominan actividades rurales de carácter familiar y de pequeña escala, asociadas principalmente a uso agrícola, agropecuario y de subsistencia.

En este contexto, se identificaron huertos familiares, frutales menores, cultivos de autoconsumo, superficies de cultivo estacional, pastizales y sectores destinados a uso agropecuario menor y consumo animal, desarrollados principalmente en predios rurales dispersos de los sectores La Faja, Putagán, Gumera y Santa Marina. Para complementar dicha caracterización, se incorpora la siguiente tabla descriptiva referencial de actividades económicas, productivas y de subsistencia identificadas en el Área de Influencia:

Tabla. Actividades económicas, productivas y subsistencia del A.I

Sector	Tipo de actividad	Cultivo/Uso identificado	Superficie aproximada observada
La Faja	Subsistencia familiar	Huertos familiares y frutales menores	Menor a 0,5 ha
La Faja	Agropecuario menor	Pastizales y consumo animal	0,5 a 2 ha
Putagán	Agrícola familiar	Cultivos estacionales y autoconsumo	0,5 a 1 ha
Putagán	Agropecuario menor	Praderas y uso animal doméstico	1 a 3 ha
Gumera	Subsistencia rural	Huertos, frutales menores y aves de corral	Menor a 0,5 ha
Gumera	Agrícola menor	Cultivo estacional de pequeña escala	0,5 a 1 ha
Santa Marina	Agropecuario familiar	Pastizales y uso pecuario menor	1 a 3 ha
Santa Marina	Subsistencia familiar	Huertos y producción menor de autoconsumo	Menor a 0,5 ha

Fuente: ELB Medio Humano

Las superficies informadas, corresponden a estimaciones obtenidas a partir de observación territorial, antecedentes levantados durante campañas de terreno y revisión cartográfica disponible y tiene por objeto ampliar la caracterización rural y productiva del componente Medio Humano previamente incorporada en el expediente

Además, el titular incorporó diversos Compromisos Ambientales Voluntarios destinados a fortalecer el desarrollo económico y productivo del territorio.

Entre ellos destaca el Plan de Fomento de la Apicultura y Apoyo a la Actividad Agrícola, cuyo objetivo es contribuir al fortalecimiento de las actividades agropecuarias presentes en el área de influencia mediante:

- Asistencia técnica especializada a productores locales.

- Capacitación periódica impartida por profesionales del área agrícola.
- Apoyo al fortalecimiento de la actividad apícola.
- Mejoramiento de infraestructura productiva existente, incluyendo apoyo a invernaderos y otras instalaciones agrícolas.
- Promoción de iniciativas asociativas y fortalecimiento de capacidades productivas locales.
- Coordinación con programas e instrumentos públicos de fomento agropecuario disponibles en las comunas del área de influencia.

Además, en materia específica de olores y su eventual relación con las actividades agrícolas, el titular comprometió las siguientes medidas y programas de seguimiento:

- Seguimiento de emisiones odorantes.
- Evaluación de funcionamiento y eficiencia del sistema de reducción de olores.
- Monitoreo de olores en aire ambiente.
- Seguimiento y gestión de reclamos por olores.
- Control operacional de la Planta de Tratamiento.
- Implementación del Plan de Apoyo a la Actividad Agrícola.
- Fumigación preventiva de viviendas en caso de ser necesaria para evitar la proliferación de vectores, particularmente moscas.

En consecuencia, la evaluación ambiental determinó que existen medidas de control, supervisión y seguimiento destinadas a prevenir posibles afectaciones al entorno agrícola, manteniéndose la conclusión de que el proyecto no generará impactos significativos sobre las actividades productivas del área de influencia.

Valor de las propiedades y alcance de la evaluación ambiental

Este Servicio no considera pertinente la observación en cuanto a una eventual disminución del valor de las propiedades atribuible al proyecto, toda vez que la valorización de bienes raíces depende de múltiples factores de carácter económico, comercial, territorial y social, cuya determinación excede el ámbito de análisis propio del Sistema de Evaluación de Impacto Ambiental (SEIA). Asimismo, durante la evaluación no se presentaron antecedentes técnicos que permitan acreditar que la ejecución u operación del proyecto producirá una depreciación efectiva de los inmuebles ubicados en el área de influencia.

Sin perjuicio de lo anterior, durante la evaluación ambiental se analizaron los posibles efectos del proyecto sobre el componente Medio Humano y sobre las actividades económicas desarrolladas en el territorio. Los antecedentes contenidos en el expediente, complementados mediante la Adenda Excepcional, permitieron concluir que el proyecto no genera impactos significativos sobre las actividades productivas locales ni sobre las condiciones que sustentan el desarrollo económico de la zona.

En particular, la evaluación concluyó que el proyecto:

- No implica desplazamiento o reasentamiento de población.
- No genera pérdida de actividades productivas existentes.
- No altera significativamente la aptitud agrícola de los terrenos circundantes.
- No afecta la continuidad de las actividades económicas desarrolladas en el área de influencia.

Asimismo, los estudios de calidad del aire, olores, ruido, recursos hídricos, aguas subterráneas y salud de la población determinaron que, considerando las medidas de diseño, control y seguimiento

comprometidas por el titular, no se prevén efectos ambientales significativos que puedan comprometer el desarrollo de las actividades económicas presentes en el territorio.

Adicionalmente, el titular incorporó diversos Compromisos Ambientales Voluntarios orientados a fortalecer el desarrollo local y generar beneficios para las comunidades del área de influencia, entre los que destacan:

- Plan de Fomento de la Apicultura y Apoyo a la Actividad Agrícola, mediante asistencia técnica, capacitación y apoyo a infraestructura productiva.
- Implementación y mantención de una plantación permanente de lavanda, destinada a fortalecer la actividad apícola y favorecer la integración ambiental del proyecto.
- Apoyo a soluciones de abastecimiento de agua para sectores rurales específicos.
- Plan de Fomento Cultural del Cerro Quilipín y Piedra Larga, orientado al fortalecimiento de actividades recreativas, patrimonio local, turismo de pequeña escala y valorización territorial.
- Priorización de contratación de mano de obra y servicios locales, cuando las necesidades operacionales del proyecto lo permitan.

Por otra parte, respecto de una eventual afectación a la atracción de inversiones o al desarrollo económico futuro de la comuna, la evaluación ambiental no identificó antecedentes técnicos que permitan concluir que la operación del proyecto impedirá el desarrollo de nuevas actividades agrícolas, turísticas, comerciales o de servicios. Por el contrario, los antecedentes evaluados indican que las actividades productivas existentes podrán continuar desarrollándose y que los compromisos voluntarios asumidos por el titular contribuirán al fortalecimiento de iniciativas económicas locales.

En consecuencia, no existen antecedentes técnicos que permitan concluir que el proyecto producirá una depreciación comprobable de los inmuebles o una afectación significativa al desarrollo económico del territorio. Asimismo, la evaluación concluyó que las actividades productivas actuales mantienen su viabilidad y continuidad, complementándose con medidas y compromisos voluntarios orientados al fortalecimiento de la agricultura, la apicultura, el turismo local, la infraestructura rural y las oportunidades económicas para las comunidades del área de influencia.

1230. Observante: Mariana Angélica Parra Zurita

Observación:

En el sector, serían varias las consecuencias, si se llegara a instalar este proyecto en la comuna, primeramente plagas de diferentes insectos, desgaste de los caminos con los camiones pesados, destruye el asfalto y nuevamente quedaríamos aislados, las reservas de aguas de la localidad, que siempre tenemos problemas, los malos olores, todo sería un desastre. Confío en Dios que los especialistas tomen conciencia del gran impacto que provocará en nuestra comuna y localidades aledañas, como también nuestro planeta.

Evaluación técnica de la observación:

La Dirección Regional del Maule del Servicio de Evaluación Ambiental considera pertinente la observación, en tanto aborda materias ambientales evaluadas durante el procedimiento. A continuación, se entrega la consideración correspondiente

Evaluación de riesgos para la salud de la población

Respecto de la salud de las personas, se indica que en relación al artículo 5° del Reglamento del SEIA, sobre si el proyecto genera o presenta riesgos para la salud de las personas, el proponente incorporó en la Evaluación del Proyecto la identificación, estimación, modelación y evaluación de las emisiones atmosféricas, gases, olores, ruido, residuos sólidos y residuos líquidos generados durante las fases de construcción, operación y cierre, considerando los receptores humanos presentes en el área de influencia, las condiciones de exposición potencial y las medidas de prevención, manejo, control operacional y contingencia comprometidas en el expediente ambiental.

Respecto de emisiones atmosféricas, el Proyecto evaluó material particulado respirable MP10 y MP2,5, así como gases asociados a combustión y operación de maquinaria, equipos y transporte, incluyendo NOx, SO2 y CO. La evaluación consideró las fuentes emisoras asociadas a movimiento de tierras, excavaciones, nivelación, compactación, circulación de vehículos, operación de maquinaria y tránsito por caminos internos y externos. Los resultados fueron analizados mediante modelación atmosférica y evaluación por receptor, considerando condiciones meteorológicas locales y receptores humanos cercanos. A partir de dichos antecedentes, se fundamentó en el estudio de especialidad, que no se identifican condiciones de exposición capaces de generar efectos adversos significativos sobre la salud de las personas.

El proyecto contempla aplicación de supresores de polvo en caminos internos, control de velocidad, mantención de vehículos y maquinaria y lavado de ruedas. El Anexo 1-H de la Adenda Excepcional precisa que se eliminó el uso de RIL tratado para humectación de caminos; su reutilización interna corresponde al lavado de ruedas.

En relación con olores, el Proyecto identificó las fuentes odorantes asociadas a la operación propia del relleno sanitario y desarrolló modelaciones de dispersión odorante, considerando escenarios representativos de funcionamiento, delimitación de isocurvas y receptores humanos presentes en el área de influencia. La evaluación consideró la descarga de residuos, operación del frente activo, manejo de residuos y generación de biogás, junto con medidas de control operacional, tales como cobertura operacional, manejo controlado de residuos, control del frente activo, control de biogás y medidas de contingencia frente a eventos operacionales específicos. Conforme a los resultados obtenidos, no se prevé una exposición de magnitud, frecuencia o duración que configure efectos adversos significativos sobre la salud de las personas.

Respecto del ruido, el expediente incorpora una línea de base de 28 receptores, modelaciones de las fuentes del recinto en seis puntos y evaluación del tránsito exterior, junto con un estudio específico de cuatro receptores asociados a GHPPI. El capítulo 7 de la Adenda Excepcional reconoce el aumento de niveles de ruido en construcción, operación y cierre y lo califica como poco significativo. Por ello, la consideración de esta materia se refiere a los escenarios y receptores efectivamente evaluados.

En cuanto a residuos sólidos y líquidos, el Proyecto contempla sistemas de manejo, segregación, almacenamiento temporal, conducción, tratamiento y disposición, según corresponda a las categorías evaluadas en el expediente ambiental. Respecto de residuos líquidos y lixiviados, el diseño considera impermeabilización basal, captación, conducción, almacenamiento, tratamiento, monitoreo, control operacional y contingencias destinadas a evitar contacto o exposición directa de la población y prevenir afectaciones al entorno.

En consecuencia, la preocupación por la salud fue considerada mediante la identificación de fuentes de emisión, receptores, modelaciones, diseño sanitario y sistemas de manejo y seguimiento del proyecto. La SEREMI de Salud de la Región del Maule, mediante Ordinario N° 879, de 16 de octubre de 2026, se pronunció conforme sobre la Adenda Excepcional. Los antecedentes y controles descritos constituyen el fundamento de la respuesta, en los términos del artículo 5 del Reglamento del SEIA.

Emisiones atmosféricas y calidad del aire

Respecto de la Calidad del aire en el área del proyecto, actualmente las concentraciones de MP2,5 superan la norma en todos los períodos analizados, siendo el período 2017-2019 el de mayor concentración (29,0 $\mu g/m^3$). Las comunas de Villa Alegre y Yerbas Buenas se encuentran declaradas zonas saturadas por MP2,5 (promedio anual y 24 horas), condición bajo la cual se desarrollará el proyecto. Asimismo, la estación de monitoreo de Linares registra superación de la norma para MP2,5, aunque no dispone de datos para MP10 ni para gases (NO_2, SO_2 y CO).

Para evaluar las emisiones del proyecto, se utilizó el modelo de dispersión atmosférica WRF/CALPUFF, considerando receptores de área y puntos habitados cercanos. Se modelaron emisiones de MP10, MP2,5 y gases, concluyéndose que las concentraciones proyectadas son muy bajas, se concentran principalmente dentro del área del proyecto y no generan aportes significativos en las zonas pobladas cercanas.

Los resultados muestran que el proyecto no altera de manera relevante la calidad del aire existente, estimándose incluso un aumento de 0,00% en la concentración promedio de 24 horas de MP2,5 en la estación Linares. Conforme a los criterios vigentes del SEIA para zonas saturadas, se descarta que las emisiones del proyecto generen riesgos significativos para la salud de la población o efectos adversos por exposición a MP2,5.

Si bien el proyecto se emplaza en una zona declarada saturada por MP2,5 mediante el D.S. N° 7/2021 del MMA, actualmente no existe un Plan de Descontaminación Atmosférica (PDA) vigente que exija compensación de emisiones. No obstante, se implementarán medidas de control como:

- Mantención periódica de vehículos y maquinaria.
- Revisión técnica vigente de todos los equipos.
- Aplicación de supresores de polvo en caminos interiores.
- Limitación de velocidad a 30 km/h.
- Uso de vehículos y maquinaria con estándar EURO V.

Las emisiones asociadas a las fases de construcción, operación y cierre son de magnitud reducida y no constituyen un aumento significativo respecto de las concentraciones actuales, por lo que el proyecto no generaría impactos relevantes sobre la calidad del aire ni sobre la salud y calidad de vida de la población.

Emisiones de olores y medidas de control

Para evaluar el impacto de los olores en el área del proyecto el titular inicialmente levantó una línea de base, es decir realizó mediciones en terreno para evaluar la presencia de posibles fuentes de olores que pudiesen haber existido antes de la instalación del relleno sanitario.

Para establecer la línea de base odorante del área del proyecto Centro de Manejo de Residuos Piedra Larga, se realizaron mediciones en 12 puntos alrededor del predio, sin detectarse focos ni percepciones de olor durante las campañas efectuadas.

Posteriormente se realizaron modelaciones, en las que se simuló la existencia del relleno sanitario y su operación. La evaluación de impactos odorantes se realizó mediante modelación, utilizando factores de emisión de referencia provenientes de instalaciones similares. Se identificaron y modelaron las principales fuentes potenciales de olor asociadas a la operación del proyecto, estimándose una Tasa de Emisión de Olor (TEO) total de 65.176,62 ouE/s bajo el escenario operacional más desfavorable.

El Anexo 3-C-1 de la Adenda Excepcional, informa un área de influencia odorante de aproximadamente 252 ha para CP98-1h = 1 ouE/m³, sin alcanzar ninguno de los 57 receptores evaluados. Para el criterio de evaluación de referencia CP98-1h = 3 ouE/m³, la isocurva abarca aproximadamente 60 ha. El primer valor delimita el área de influencia modelada y el segundo corresponde al criterio de evaluación adoptado.

La tabla 23 del estudio actualizado informa concentraciones inferiores a 1 ouE/m³ en percentil 98 en los 57 receptores. En percentil 99,5 algunos puntos alcanzan valores de hasta 2 ouE/m³. En los términos y escenarios del estudio, los receptores no superan el criterio de referencia de 3 ouE/m³.

Adicionalmente, el proyecto contempla un Plan de Gestión Odorante (PGO) que incluye diagnóstico de fuentes, implementación de buenas prácticas operacionales y mejores técnicas disponibles, seguimiento y control permanente, y un plan de contingencias para eventuales episodios de olor.

En consecuencia, la preocupación por olores fue abordada mediante la modelación actualizada de fuentes y receptores y el Plan de Gestión Odorante. Este último contempla seguimiento, contingencias y un procedimiento de reclamos con respuesta formal en un máximo de siete días hábiles desde su recepción. Los resultados sustentan la conclusión del estudio sobre ausencia de efectos significativos por olor en los receptores evaluados, bajo las condiciones operacionales modeladas.

Tránsito del proyecto y evaluación vial

La preocupación por el tránsito asociado al proyecto fue evaluada mediante el Anexo 3-R, Estudio de Movilidad de la Adenda Complementaria, que considera la red utilizada por las fases de construcción, operación y cierre, mediciones vehiculares y modelaciones de intersecciones en situaciones sin y con proyecto.

El análisis comprende las rutas de acceso y la relación con desplazamientos de habitantes, actividades rurales y servicios. Distingue la libre circulación, conectividad y tiempos de desplazamiento, vinculados

al artículo 7 letra b) del Reglamento del SEIA, del acceso y calidad de bienes, equipamientos y servicios, contemplados en su letra c).

El estudio analiza tres intersecciones y escenarios de operación hasta el año 11, incluyendo el supuesto de concentración de los camiones en la hora evaluada. Por ejemplo, para la intersección L-215 con L-25 informa una saturación máxima de 21,7 % en el año 11 y un incremento de 0,4 puntos porcentuales respecto de la situación base. Su conclusión es que los aportes no producen aumentos significativos de tiempos de desplazamiento ni restricciones relevantes a la conectividad.

El proyecto contempla la pavimentación de aproximadamente 920 m de la Ruta L-211, ex L-223, entre su acceso y la L-215, así como actuaciones en la intersección y señalización descritas en el estudio y en las tablas 15 y 16 del capítulo 10 de la Adenda Excepcional. La Dirección Regional de Vialidad se pronunció conforme sobre la Adenda revisada mediante Ordinario N° 345, de 23 de marzo de 2026.

En consecuencia, el aumento de tránsito fue identificado y evaluado en relación con la capacidad de la red y los desplazamientos locales. La conclusión de ausencia de alteración significativa se refiere a esos escenarios e incorpora las obras y compromisos descritos en el expediente.

Condiciones de los caminos y obras de mejoramiento vial

La eventual afectación de caminos rurales por el tránsito del proyecto fue abordada en el Estudio de Movilidad del Anexo 3-R de la Adenda Complementaria y en los compromisos del capítulo 10 de la Adenda Excepcional. La red utilizada incluye las rutas L-215 y L-211, ex L-223, además de la conexión con Ruta 5 Sur.

La tabla 16 del capítulo 10 de la Adenda Excepcional establece la pavimentación de aproximadamente 920 m de la Ruta L-211, ex L-223, desde el acceso al proyecto hasta su intersección con la L-215. La tabla 15 contempla señalización y actuaciones en la intersección, junto con mantención de señalética en ambos accesos al puente El Corte y limpieza del sector aledaño.

El Ordinario N° 345 de la Dirección Regional de Vialidad, de 23 de marzo de 2026, se pronuncia conforme sobre la Adenda revisada. La respuesta sobre el estado de caminos se sustenta en el estudio de circulación y las actuaciones descritas.

Respecto de la mantención de los accesos y caminos operacionales, la ficha resumen de la fase de operación de la Adenda Excepcional contempla la mantención de los caminos de acceso y caminos operacionales internos, así como la limpieza y reparación de la señalética interna y de los canales de captación y conducción de aguas lluvias. Asimismo, el capítulo 5, Plan de Prevención de Contingencias y Emergencias, actualizado en la Adenda Excepcional, considera mantenciones durante el invierno del camino de acceso al frente de trabajo mediante la aplicación de material estabilizado, para mantener el acceso al área de descarga de residuos.

En cuanto al seguimiento de los compromisos viales, las tablas 15 y 16 del capítulo 10 de la Adenda Excepcional establecen la presentación de informes con detalle de cumplimiento para el control de la Superintendencia del Medio Ambiente. Los medios de verificación comprenden registros fotográficos y antecedentes de ejecución de las actuaciones; para la pavimentación se incluye la recepción de la obra por parte de la Dirección de Vialidad.

En consecuencia, la preocupación fue considerada mediante el análisis del tránsito adicional y la incorporación de pavimentación, mejoras de intersección, señalización, mantención de accesos y

caminos operacionales y seguimiento de los compromisos viales. Estos antecedentes respaldan la evaluación de compatibilidad con la infraestructura vial y la continuidad de los desplazamientos locales.

Calidad del agua y protección de quebradas

Respecto a la preocupación por la afectación a aguas y en particular por las quebradas, se indica que de acuerdo con los antecedentes presentados, la construcción de la obra de atravieso considera medidas preventivas orientadas a resguardar la calidad de las aguas, entre ellas la ejecución preferente de las obras en seco, la prohibición de almacenamiento de materiales en el cauce o sus riberas, la revisión permanente del estado mecánico de la maquinaria, el registro fotográfico diario de las condiciones del escurrimiento y la implementación de medidas correctivas ante eventuales incrementos de turbidez u otras alteraciones atribuibles a las faenas.

Asimismo, se contempla un programa de monitoreo aguas arriba y aguas abajo de la intervención, basado en parámetros de la NCh 1333, incluyendo un monitoreo previo para establecer la condición basal de calidad de aguas.

Adicionalmente, el proyecto incorpora medidas de diseño destinadas a prevenir afectaciones sobre aguas superficiales y subterráneas derivadas de la operación del relleno sanitario. Entre estas se consideran sistemas de impermeabilización basal, captación y conducción de lixiviados, planta de tratamiento de lixiviados, monitoreo de aguas subterráneas conforme al D.S. N°189/2005 y planes de contingencia para eventuales fallas de los sistemas de manejo.

El efluente de la PTL contempla reutilización en la plataforma de lavado de ruedas y descarga al canal Derrame Cruchaga. El Anexo 1-H de la Adenda Excepcional estima una descarga promedio de 8,01 m^3/día y máxima de 15,42 m^3/día, e incorpora calidad de tratamiento, balance y manejo de las piscinas. El Anexo 4-I-4 de la Adenda Excepcional describe la obra de descarga de RIL tratado.

En consideración a lo anterior, y atendiendo a que la alteración del cauce corresponde a una intervención puntual que incorpora medidas de control, seguimiento y monitoreo específicas para resguardar la calidad del recurso hídrico, no se advierten antecedentes que permitan sostener la generación de efectos adversos significativos sobre la calidad de las aguas superficiales en relación con su condición de línea de base. Asimismo, las medidas de diseño y operación propuestas permiten prevenir potenciales aportes de contaminantes derivados de lixiviados, aguas servidas y otros residuos líquidos asociados al proyecto.

Por tanto, se estima que la magnitud y duración de los efectos sobre la calidad de las aguas no alcanzan la significancia requerida para configurar la circunstancia contemplada en el artículo 11 letra b) de la Ley N°19.300, en relación con el literal c) del artículo 6 del D.S. N°40/2012.

En consecuencia, sobre la base de los antecedentes aportados por el Titular, es posible concluir que el proyecto no generaría efectos adversos significativos sobre la calidad de las aguas superficiales ni subterráneas, descartándose la configuración del criterio establecido en el artículo 6 letra c) del Reglamento del SEIA para este componente.

Calidad de aguas subterráneas

Respecto de la calidad de aguas subterráneas, el proponente presentó durante el proceso de evaluación antecedentes técnicos que respaldan que se han considerado las medidas necesarias para evitar la afectación de la calidad de las aguas subterráneas.

El ADF se emplaza en una unidad volcánica de baja permeabilidad del cerro Quilipín; las captaciones cercanas se vinculan a la unidad acuífera Putagán Norte. El Anexo 3-U de la Adenda Excepcional evalúa la posible circulación por el macizo fracturado e incorpora escenarios accidentales de infiltración.

Asimismo, los suelos predominantes corresponden a materiales arcillosos de baja permeabilidad, lo que reduce significativamente el potencial de infiltración y percolación de contaminantes hacia el subsuelo.

El ADF contempla impermeabilización basal y de taludes y un sistema de captación y conducción de lixiviados hacia la PTL, según el diseño sanitario presentado para el relleno y el PAS 141 (Anexo 4-E de la Adenda Complementaria). Estos elementos se integran con el estudio hidrogeológico y el seguimiento del agua subterránea.

Presenta las formas de Manejo de lixiviados, sobre el recubrimiento basal se instalará un sistema de captación y conducción de lixiviados hacia una planta de tratamiento. Este sistema evita el escurrimiento libre de lixiviados sobre la superficie del relleno o los terrenos aledaños, descartándose la contaminación del suelo y de los cuerpos de agua cercanos.

Realiza una Evaluación hidrogeológica y análisis de las condiciones del área, el proyecto reconoce que el cerro Quilipín presenta procesos de meteorización y fracturamiento que podrían generar porosidad secundaria y favorecer localmente la circulación de aguas subterráneas. Considerando esta condición, el EIA incorporó una modelación hidrogeológica conservadora que representa el macizo rocoso como un medio fracturado.

El Anexo 3-U de la Adenda Excepcional analiza infiltración mediante HELP V4 y transporte mediante MODFLOW-NWT y MT3D-USGS, con un horizonte de 51 años que incluye operación, cierre y postcierre. Considera defectos y perforaciones en las capas de impermeabilización y utiliza compuestos nitrogenados y cloruros para representar el transporte bajo los escenarios evaluados.

Los compuestos nitrogenados modelados no alcanzan las diez captaciones identificadas. Para cloruros, representados como trazador conservativo, la pluma podría aproximarse al pozo N.° 3 al final del horizonte de 51 años, con concentraciones modeladas de 0 a 5 mg/L. El estudio concluye un riesgo sanitario aceptable bajo las condiciones evaluadas.

Propone medidas de control y monitoreo, una vez iniciada la fase de operación, se realizará monitoreo de aguas subterráneas tanto en los pozos exigidos por el D.S. N°189/05 del MINSAL como en aquellos comprometidos por el proyecto.

Adicionalmente, como Compromiso Ambiental Voluntario, el titular implementará una red de monitoreo compuesta por 10 puntos de control, superando las exigencias mínimas de la normativa vigente. Los resultados obtenidos serán informados periódicamente a los sistemas de Agua Potable Rural (APR) de Putagán y Coironal.

En consecuencia, la preocupación por afectación de aguas subterráneas fue abordada mediante caracterización de captaciones, modelación de infiltración y transporte, impermeabilización, manejo de lixiviados y monitoreo. Estos antecedentes sustentan la conclusión del Anexo 3-U de la Adenda Excepcional sobre riesgo sanitario aceptable en las condiciones y horizonte evaluados y permiten responder respecto de las captaciones identificadas.

<u>Abastecimiento de agua del proyecto y disponibilidad hídrica</u>

Referente a la escasez hídrica, el proponente durante la presentación del proyecto aborda los temas de cambio climático y la condición de estrés hídrico que afecta al país, especialmente a la zona central de

Chile y, en particular, a la provincia de Linares, territorio que ha experimentado una prolongada disminución en la disponibilidad de recursos hídricos durante más de una década.

Al respecto, se informa que estos antecedentes fueron considerados durante la formulación y evaluación del proyecto, junto con los resultados de los estudios de línea de base de los distintos componentes ambientales analizados en el Estudio de Impacto Ambiental, conforme a los requisitos establecidos en el D.S. N°40, Reglamento del Sistema de Evaluación de Impacto Ambiental.

La condición de estrés hídrico regional responde a factores climáticos, hidrológicos y de gestión del recurso. La relación del proyecto con la disponibilidad de agua se analiza a partir de sus fuentes de abastecimiento, requerimientos operacionales y reutilización descritos en el expediente.

El proyecto incorpora reutilización de RIL tratado en lavado de ruedas, con un consumo promedio informado de 5 m³ semanales, y descarga del excedente al canal Derrame Cruchaga. El Anexo 1-H de la Adenda Excepcional precisa que se eliminó el uso de ese efluente para humectación de caminos, actividad cuyo control de polvo se realiza mediante supresores. Esta reutilización disminuye el requerimiento de agua fresca para ese uso operacional específico.

Adicionalmente, los excedentes de agua tratada que se generen podrán ponerse a disposición de la comunidad, priorizando su uso por parte de instituciones de utilidad pública, tales como Bomberos y la Corporación Nacional Forestal (CONAF), especialmente para actividades de apoyo al combate de incendios u otras situaciones de emergencia.

En consecuencia, la respuesta sobre disponibilidad hídrica se sustenta en los usos de agua y la reutilización efectivamente descritos en el diseño. La recuperación del efluente para lavado de ruedas constituye un aprovechamiento interno.

Respecto del cambio climático, la relación del proyecto es también indirecta y se vincula principalmente a la generación de biogás, fenómeno inherente a los procesos de descomposición de residuos orgánicos que ocurren en los sitios de disposición final.

Con el objeto de controlar dichas emisiones, el proyecto contempla un sistema de captación y quema de biogás mediante chimeneas. Esta medida permite reducir significativamente el potencial de impacto climático asociado a estos gases, al transformar mediante combustión compuestos con mayor potencial de calentamiento global en gases de menor impacto relativo.

En este contexto, la captación y quema controlada de biogás constituye una práctica ampliamente utilizada en rellenos sanitarios para disminuir las emisiones de gases de efecto invernadero. De hecho, este tipo de iniciativas ha sido históricamente reconocido en mecanismos internacionales de reducción de emisiones, dando origen a proyectos asociados a la generación de bonos de carbono.

En consecuencia, se considera que el proyecto incorpora medidas destinadas a minimizar su contribución al cambio climático y que, en términos globales, representa una alternativa ambientalmente más favorable que la disposición de residuos sin sistemas de control de emisiones ni valorización de subproductos.

Prevención y control de vectores

En el proyecto considera el control de vectores en las fases de operación y cierre del proyecto. Al respecto, cabe señalar que el Proyecto contempla un sistema integrado de prevención, control, monitoreo y respuesta ante contingencias, desarrollado específicamente para minimizar la presencia de moscas,

roedores y aves asociadas a la operación del Área de Disposición Final (ADF), conforme a lo establecido en el D.S. N°189/2005 y en Anexo 1-O de la Adenda Complementaria.

En primer término, es importante indicar que la principal medida de control de vectores corresponde al adecuado manejo operacional del relleno sanitario. En este sentido, el proyecto considera la cobertura diaria de residuos con una capa de al menos 15 cm de material de cobertura, la compactación permanente de las celdas, el manejo controlado de lixiviados, la limpieza diaria del frente de trabajo y de las áreas operacionales, así como la mantención periódica de los caminos interiores. Estas medidas tienen por finalidad reducir la disponibilidad de alimento, refugio y condiciones favorables para la reproducción de vectores sanitarios, así como minimizar la generación de olores potencialmente atractivos para éstos.

Respecto del control de moscas, el Plan contempla medidas pasivas y activas. Entre las medidas pasivas se incluyen la cobertura diaria e intermedia de residuos, la compactación adecuada de las celdas, el manejo de lixiviados mediante sistemas cerrados, la limpieza permanente de las instalaciones y para las instalaciones y protección de los trabajadores el uso de barreras físicas tales como mallas mosquiteras, ventiladores y sistemas de cierre automático de puertas en las edificaciones del proyecto.

Complementariamente, se implementará un programa permanente de control químico ejecutado por una empresa autorizada por la Autoridad Sanitaria. Este programa considera la aplicación de insecticidas adulticidas y larvicidas mediante rotación de principios activos para evitar fenómenos de resistencia biológica. En los sectores de mayor criticidad, particularmente el frente de trabajo activo, la frecuencia de aplicación programada será cada 48 horas durante la temporada de mayor actividad de moscas (septiembre a abril), pudiendo incrementarse hasta una frecuencia diaria cuando las inspecciones sanitarias, condiciones climáticas u operacionales así lo requieran. En la Planta de Tratamiento de Lixiviados (PTL), piscinas de almacenamiento, báscula y lavado de ruedas se aplicarán controles semanales, mientras que en oficinas, planta de valorización y otros sectores la frecuencia será semanal o quincenal según los resultados del monitoreo.

Adicionalmente, se implementará un sistema de monitoreo mediante trampas para moscas tanto al interior como al exterior del proyecto. Al interior del recinto se instalarán puntos de monitoreo en sectores críticos, incluyendo el frente de trabajo, PTL, báscula y oficinas administrativas. Asimismo, se contempla una red de monitoreo en viviendas cercanas al proyecto, permitiendo detectar oportunamente cualquier incremento de poblaciones de moscas y adoptar medidas correctivas inmediatas.

Respecto del control de roedores, el proyecto contempla un sistema de manejo integrado basado prioritariamente en medidas preventivas y ecológicas. Entre ellas se consideran la cobertura diaria de residuos, control de malezas, eliminación de refugios, hermeticidad de instalaciones, uso de trampas mecánicas y electrónicas, monitoreo periódico de actividad, registro de madrigueras y capturas, además del fomento al control biológico mediante la instalación de perchas y cajas nido para aves rapaces presentes en el área, tales como lechuzas, chunchos y jotes. Estas medidas serán complementadas con evaluaciones periódicas que permitan ajustar las estrategias de control según los resultados obtenidos.

En relación con las aves, se contempla un sistema de prevención basado en la reducción de fuentes de atracción mediante la cobertura de residuos, limpieza diaria de sectores operacionales y control de derrames. Adicionalmente, en caso de ser necesario, se implementarán medidas disuasivas no letales, tales como cañones sonoros automáticos y dispositivos visuales tipo halcón, orientadas exclusivamente a evitar la concentración de aves en el frente de trabajo activo.

Asimismo, de manera complementaria al control de moscas, roedores y aves, el Proyecto contempla medidas específicas para prevenir el ingreso y permanencia de perros vagos y/o perros asilvestrados en las instalaciones, considerando que éstos pueden constituir un factor adicional de riesgo sanitario, operacional y ambiental. Para ello, el Proyecto contará con un cierre perimetral continuo de 1,8 metros

de altura alrededor de todo el recinto, conforme a lo establecido en el artículo 14 del D.S. N°189/2005, además de sistemas de control de acceso y vigilancia permanente que restringirán el ingreso de personas y animales no autorizados.

Adicionalmente, el Plan de Prevención de Contingencias y el Plan de Emergencias incorporan específicamente el escenario denominado "Inclusión de perros vagos y asilvestrados al recinto", estableciendo procedimientos de detección temprana, control y respuesta ante la presencia de estos animales. En caso de detectarse el ingreso de perros al área operacional, se activarán medidas destinadas a evitar su permanencia en sectores de disposición de residuos, minimizar la disponibilidad de fuentes de alimento mediante la cobertura diaria de residuos y mantener el resguardo sanitario y operacional de las instalaciones. Estas acciones serán complementadas con inspecciones periódicas del cierre perimetral, verificación de su integridad y registro de eventuales incidencias detectadas durante las fases de construcción, operación y cierre.

En cuanto a los medios de verificación y registros solicitados por la autoridad, el proyecto mantendrá un sistema documentado de seguimiento que incluirá registros diarios de cobertura y compactación, bitácoras de inspección sanitaria, registros de monitoreo de trampas, planillas de aplicación de insecticidas, certificados emitidos por la empresa especializada encargada del control de plagas, registros de capturas, reportes de medidas correctivas implementadas y respaldos digitales y físicos de todas las actividades ejecutadas. Dichos registros estarán disponibles para inspección por parte de la autoridad competente.

Finalmente, se informa que el Plan de Prevención de Contingencias y el Plan de Emergencias han sido actualizados para incorporar específicamente el escenario de proliferación de vectores (Capítulo 5 de la Adenda Excepcional). Ante un aumento significativo de moscas, roedores o aves, se activarán medidas de respuesta inmediata consistentes en el reforzamiento de coberturas, incremento de frecuencias de inspección, intensificación de aplicaciones de control sanitario, ampliación de puntos de monitoreo y ejecución de medidas correctivas focalizadas, manteniendo seguimiento permanente hasta recuperar las condiciones normales de operación. Estas acciones serán aplicables tanto durante la fase de operación como durante la fase de cierre del proyecto.

En consecuencia, considerando las características del diseño sanitario del relleno, las medidas operacionales permanentes, el programa específico de control de moscas, roedores y aves, el monitoreo dentro y fuera del área del proyecto, los mecanismos de verificación y los procedimientos de contingencia comprometidos, se concluye que el proyecto dispone de herramientas suficientes para prevenir, controlar y corregir oportunamente eventuales incrementos de vectores, descartándose la generación de impactos significativos sobre la salud de las personas o la calidad de vida de las comunidades del área de influencia.

Evaluación de efectos sobre los recursos naturales renovables

Respecto de la eventual generación de efectos adversos significativos sobre los recursos naturales renovables, en los términos del artículo 11 letra b) de la Ley N°19.300 y del artículo 6 del D.S. N°40/2012 del Ministerio del Medio Ambiente, el Proyecto evaluó los potenciales impactos sobre los componentes flora, vegetación, fauna terrestre, suelo, recursos hídricos, aire y ecosistemas asociados, considerando las fases de construcción, operación y cierre.

Con relación al área de influencia y los ecosistemas terrestres y en respuesta a las observaciones formuladas sobre la delimitación del área de influencia, el titular complementó su fundamentación incorporando el análisis de los principales mecanismos de impacto sobre los ecosistemas, incluyendo la

pérdida y alteración de hábitat, la fragmentación y conectividad biológica, el funcionamiento ecosistémico, la perturbación y desplazamiento de fauna, los efectos por ruido, iluminación y tránsito de maquinaria, la afectación potencial de especies de baja movilidad, y los servicios ecosistémicos y uso recreativo del territorio.

La delimitación del área de influencia se definió considerando las obras y acciones del Proyecto, las unidades vegetacionales presentes, los hábitats identificados para fauna terrestre y la distribución espacial de las especies registradas durante las campañas de terreno realizadas en primavera, verano, otoño e invierno.

Por lo que el titular muestra que la intervención directa se concentra en superficies acotadas del predio, mientras que el entorno mantiene extensas áreas con continuidad de hábitat y cobertura vegetal que permiten el desplazamiento y utilización del territorio por parte de la fauna presente.

Pasando al detalle de Flora y vegetación, respecto de la vegetación, se determinó que las formaciones presentes corresponden principalmente a comunidades esclerófilas con distintos grados de intervención humana producto de actividades agropecuarias, extracción de leña y pastoreo.

La corta y reposición de vegetación se describen en los antecedentes del PAS 148 (Anexo 4-H de la Adenda Excepcional). La reforestación sectorial se distingue de las medidas de mitigación, reparación y compensación de impactos significativos establecidas en el capítulo 8 de la Adenda Excepcional.

Por lo que el titular señala que la composición y estructura general de la vegetación presente en el área de influencia no experimentará una alteración significativa que comprometa su permanencia a largo plazo.

En fauna, el capítulo 7 de la Adenda Excepcional identifica la pérdida de hábitat COFT-1 durante construcción y OFT-1 durante operación, ambas calificadas como significativas. El capítulo 8 de la Adenda Excepcional presenta las medidas de mitigación MMF-1, rehabilitación de 0,85 ha, y MMF-2, construcción de refugios para fauna nativa.

Durante las campañas de caracterización fueron registrados mamíferos, aves, reptiles y anfibios, incluyendo especies endémicas y especies clasificadas como "Casi Amenazadas". No obstante, no se registraron especies clasificadas en categorías "En Peligro Crítico", "En Peligro" o "Vulnerable" dentro del área de intervención directa.

Considerando las exigencias formuladas durante la evaluación ambiental, el titular complementó las medidas de protección y seguimiento mediante un Programa de Protección y Monitoreo de Fauna que incorpora compromisos verificables, indicadores de seguimiento, metodologías de monitoreo, frecuencia de ejecución y medidas correctivas.

Entre las medidas comprometidas destacan:

- Monitoreo mediante transectos, búsqueda activa, estaciones de observación y cámaras trampa.
- Registro georreferenciado de ejemplares, refugios, madrigueras, huellas y otros indicios.
- Control de velocidad de vehículos al interior del proyecto.
- Capacitación ambiental obligatoria para trabajadores.
- Prohibición de caza, captura, alimentación o perturbación de fauna silvestre.
- Control de iluminación nocturna en sectores sensibles.
- Protección de especies de baja movilidad mediante medidas de rescate y relocalización cuando corresponda.

Asimismo, se establecieron criterios de activación de medidas correctivas frente a eventos tales como atropellos, afectación directa de ejemplares, alteración de refugios o incumplimiento de medidas operacionales.

Respecto del recurso suelo, se mostró que predominan unidades de capacidad de uso IV y VII, correspondientes a terrenos con limitaciones para el desarrollo de actividades agrícolas intensivas.

Los análisis efectuados muestran bajos niveles de erosión potencial y descartan procesos erosivos significativos asociados a la ejecución del Proyecto.

Las interacciones hídricas consideradas comprenden el atravieso de la Quebrada Sin Nombre 1 por el camino, la intervención de la Quebrada Sin Nombre 2 por el dique y las descargas de aguas lluvias y RIL tratado al canal Derrame Cruchaga. Estas obras están descritas separadamente en los anexos 4-I-1 a 4-I-4 de la Adenda Excepcional.

Respecto de emisiones atmosféricas, olores y perturbaciones operacionales, la evaluación consideró los efectos del ruido, tránsito de maquinaria, iluminación nocturna y otras actividades propias de la construcción y operación.

Los antecedentes de modelación concluyen que los efectos se mantienen acotados al entorno próximo del proyecto y que no se producirían alteraciones relevantes respecto de las condiciones de línea de base consideradas en la evaluación.

Adicionalmente, se incorporan medidas operacionales destinadas a reducir potenciales perturbaciones sobre la fauna y los ecosistemas circundantes, incluyendo gestión de residuos, control de iluminación y restricciones operacionales en sectores sensibles.

De acuerdo con los antecedentes técnicos presentados, el Proyecto incorpora medidas de prevención, mitigación, seguimiento y control para los componentes flora, vegetación, fauna, suelo, recursos hídricos y aire.

La evaluación reconoce la existencia de una pérdida de hábitat asociada a las superficies de intervención del Proyecto, incluyendo las áreas destinadas a infraestructura y la Zona de Acopio de Material de Excavación. Asimismo, se identifican efectos de perturbación, modificación y pérdida de hábitat para fauna terrestre que fueron considerados en la evaluación ambiental.

La existencia de efectos adversos significativos sobre el componente fauna constituye una de las circunstancias que fundamentan el ingreso del Proyecto mediante un Estudio de Impacto Ambiental (EIA), en conformidad con el artículo 11 letra b) de la Ley N°19.300 y el artículo 6 del D.S. N°40/2012.

El titular presenta que, mediante la implementación de las medidas de protección, rescate, relocalización, monitoreo y seguimiento comprometidas, los efectos identificados sobre los recursos naturales renovables pueden ser adecuadamente gestionados durante las fases de construcción, operación y cierre del Proyecto.

1231. Observante: Valentina Madriaga Parra

Observación:

En contra del proyecto. Muchos de los residentes emigrarán,venderán o perderán la desvalorización de sus terrenos. Además, el olor de gran impacto para aquellos habitantes. Ausencia de higiene respecto del mismo olor, o estar propenso a plagas, infecciones, virus, etc.

Evaluación técnica de la observación:

La Dirección Regional del Maule del Servicio de Evaluación Ambiental considera pertinente la observación, en tanto aborda materias ambientales evaluadas durante el procedimiento. A continuación, se entrega la consideración correspondiente

Evaluación de riesgos para la salud de la población

Respecto de la salud de las personas, se indica que en relación al artículo 5° del Reglamento del SEIA, sobre si el proyecto genera o presenta riesgos para la salud de las personas, el proponente incorporó en la Evaluación del Proyecto la identificación, estimación, modelación y evaluación de las emisiones atmosféricas, gases, olores, ruido, residuos sólidos y residuos líquidos generados durante las fases de construcción, operación y cierre, considerando los receptores humanos presentes en el área de influencia, las condiciones de exposición potencial y las medidas de prevención, manejo, control operacional y contingencia comprometidas en el expediente ambiental.

Respecto de emisiones atmosféricas, el Proyecto evaluó material particulado respirable MP10 y MP2,5, así como gases asociados a combustión y operación de maquinaria, equipos y transporte, incluyendo NOx, SO2 y CO. La evaluación consideró las fuentes emisoras asociadas a movimiento de tierras, excavaciones, nivelación, compactación, circulación de vehículos, operación de maquinaria y tránsito por caminos internos y externos. Los resultados fueron analizados mediante modelación atmosférica y evaluación por receptor, considerando condiciones meteorológicas locales y receptores humanos cercanos. A partir de dichos antecedentes, se fundamentó en el estudio de especialidad, que no se identifican condiciones de exposición capaces de generar efectos adversos significativos sobre la salud de las personas.

El proyecto contempla aplicación de supresores de polvo en caminos internos, control de velocidad, mantención de vehículos y maquinaria y lavado de ruedas. El Anexo 1-H de la Adenda Excepcional precisa que se eliminó el uso de RIL tratado para humectación de caminos; su reutilización interna corresponde al lavado de ruedas.

En relación con olores, el Proyecto identificó las fuentes odorantes asociadas a la operación propia del relleno sanitario y desarrolló modelaciones de dispersión odorante, considerando escenarios representativos de funcionamiento, delimitación de isocurvas y receptores humanos presentes en el área de influencia. La evaluación consideró la descarga de residuos, operación del frente activo, manejo de residuos y generación de biogás, junto con medidas de control operacional, tales como cobertura operacional, manejo controlado de residuos, control del frente activo, control de biogás y medidas de contingencia frente a eventos operacionales específicos. Conforme a los resultados obtenidos, no se prevé una exposición de magnitud, frecuencia o duración que configure efectos adversos significativos sobre la salud de las personas.

Respecto del ruido, el expediente incorpora una línea de base de 28 receptores, modelaciones de las fuentes del recinto en seis puntos y evaluación del tránsito exterior, junto con un estudio específico de cuatro receptores asociados a GHPPI. El capítulo 7 de la Adenda Excepcional reconoce el aumento de

niveles de ruido en construcción, operación y cierre y lo califica como poco significativo. Por ello, la consideración de esta materia se refiere a los escenarios y receptores efectivamente evaluados.

En cuanto a residuos sólidos y líquidos, el Proyecto contempla sistemas de manejo, segregación, almacenamiento temporal, conducción, tratamiento y disposición, según corresponda a las categorías evaluadas en el expediente ambiental. Respecto de residuos líquidos y lixiviados, el diseño considera impermeabilización basal, captación, conducción, almacenamiento, tratamiento, monitoreo, control operacional y contingencias destinadas a evitar contacto o exposición directa de la población y prevenir afectaciones al entorno.

En consecuencia, la preocupación por la salud fue considerada mediante la identificación de fuentes de emisión, receptores, modelaciones, diseño sanitario y sistemas de manejo y seguimiento del proyecto. La SEREMI de Salud de la Región del Maule, mediante Ordinario N° 879, de 16 de octubre de 2026, se pronunció conforme sobre la Adenda Excepcional. Los antecedentes y controles descritos constituyen el fundamento de la respuesta, en los términos del artículo 5 del Reglamento del SEIA.

Emisiones atmosféricas y calidad del aire

Respecto de la Calidad del aire en el área del proyecto, actualmente las concentraciones de MP2,5 superan la norma en todos los períodos analizados, siendo el período 2017-2019 el de mayor concentración (29,0 $\mu g/m^3$). Las comunas de Villa Alegre y Yerbas Buenas se encuentran declaradas zonas saturadas por MP2,5 (promedio anual y 24 horas), condición bajo la cual se desarrollará el proyecto. Asimismo, la estación de monitoreo de Linares registra superación de la norma para MP2,5, aunque no dispone de datos para MP10 ni para gases (NO_2, SO_2 y CO).

Para evaluar las emisiones del proyecto, se utilizó el modelo de dispersión atmosférica WRF/CALPUFF, considerando receptores de área y puntos habitados cercanos. Se modelaron emisiones de MP10, MP2,5 y gases, concluyéndose que las concentraciones proyectadas son muy bajas, se concentran principalmente dentro del área del proyecto y no generan aportes significativos en las zonas pobladas cercanas.

Los resultados muestran que el proyecto no altera de manera relevante la calidad del aire existente, estimándose incluso un aumento de 0,00% en la concentración promedio de 24 horas de MP2,5 en la estación Linares. Conforme a los criterios vigentes del SEIA para zonas saturadas, se descarta que las emisiones del proyecto generen riesgos significativos para la salud de la población o efectos adversos por exposición a MP2,5.

Si bien el proyecto se emplaza en una zona declarada saturada por MP2,5 mediante el D.S. N° 7/2021 del MMA, actualmente no existe un Plan de Descontaminación Atmosférica (PDA) vigente que exija compensación de emisiones. No obstante, se implementarán medidas de control como:

- Mantención periódica de vehículos y maquinaria.
- Revisión técnica vigente de todos los equipos.
- Aplicación de supresores de polvo en caminos interiores.
- Limitación de velocidad a 30 km/h.
- Uso de vehículos y maquinaria con estándar EURO V.

Las emisiones asociadas a las fases de construcción, operación y cierre son de magnitud reducida y no constituyen un aumento significativo respecto de las concentraciones actuales, por lo que el proyecto no generaría impactos relevantes sobre la calidad del aire ni sobre la salud y calidad de vida de la población.

Emisiones de olores y medidas de control

Para evaluar el impacto de los olores en el área del proyecto el titular inicialmente levantó una línea de base, es decir realizó mediciones en terreno para evaluar la presencia de posibles fuentes de olores que pudiesen haber existido antes de la instalación del relleno sanitario.

Para establecer la línea de base odorante del área del proyecto Centro de Manejo de Residuos Piedra Larga, se realizaron mediciones en 12 puntos alrededor del predio, sin detectarse focos ni percepciones de olor durante las campañas efectuadas.

Posteriormente se realizaron modelaciones, en las que se simuló la existencia del relleno sanitario y su operación. La evaluación de impactos odorantes se realizó mediante modelación, utilizando factores de emisión de referencia provenientes de instalaciones similares. Se identificaron y modelaron las principales fuentes potenciales de olor asociadas a la operación del proyecto, estimándose una Tasa de Emisión de Olor (TEO) total de 65.176,62 ouE/s bajo el escenario operacional más desfavorable.

El Anexo 3-C-1 de la Adenda Excepcional, informa un área de influencia odorante de aproximadamente 252 ha para CP98-1h = 1 ouE/m³, sin alcanzar ninguno de los 57 receptores evaluados. Para el criterio de evaluación de referencia CP98-1h = 3 ouE/m³, la isocurva abarca aproximadamente 60 ha. El primer valor delimita el área de influencia modelada y el segundo corresponde al criterio de evaluación adoptado.

La tabla 23 del estudio actualizado informa concentraciones inferiores a 1 ouE/m³ en percentil 98 en los 57 receptores. En percentil 99,5 algunos puntos alcanzan valores de hasta 2 ouE/m³. En los términos y escenarios del estudio, los receptores no superan el criterio de referencia de 3 ouE/m³.

Adicionalmente, el proyecto contempla un Plan de Gestión Odorante (PGO) que incluye diagnóstico de fuentes, implementación de buenas prácticas operacionales y mejores técnicas disponibles, seguimiento y control permanente, y un plan de contingencias para eventuales episodios de olor.

En consecuencia, la preocupación por olores fue abordada mediante la modelación actualizada de fuentes y receptores y el Plan de Gestión Odorante. Este último contempla seguimiento, contingencias y un procedimiento de reclamos con respuesta formal en un máximo de siete días hábiles desde su recepción. Los resultados sustentan la conclusión del estudio sobre ausencia de efectos significativos por olor en los receptores evaluados, bajo las condiciones operacionales modeladas.

Prevención y control de vectores

En el proyecto considera el control de vectores en las fases de operación y cierre del proyecto. Al respecto, cabe señalar que el Proyecto contempla un sistema integrado de prevención, control, monitoreo y respuesta ante contingencias, desarrollado específicamente para minimizar la presencia de moscas, roedores y aves asociadas a la operación del Área de Disposición Final (ADF), conforme a lo establecido en el D.S. N°189/2005 y en Anexo 1-O de la Adenda Complementaria.

En primer término, es importante indicar que la principal medida de control de vectores corresponde al adecuado manejo operacional del relleno sanitario. En este sentido, el proyecto considera la cobertura

diaria de residuos con una capa de al menos 15 cm de material de cobertura, la compactación permanente de las celdas, el manejo controlado de lixiviados, la limpieza diaria del frente de trabajo y de las áreas operacionales, así como la mantención periódica de los caminos interiores. Estas medidas tienen por finalidad reducir la disponibilidad de alimento, refugio y condiciones favorables para la reproducción de vectores sanitarios, así como minimizar la generación de olores potencialmente atractivos para éstos.

Respecto del control de moscas, el Plan contempla medidas pasivas y activas. Entre las medidas pasivas se incluyen la cobertura diaria e intermedia de residuos, la compactación adecuada de las celdas, el manejo de lixiviados mediante sistemas cerrados, la limpieza permanente de las instalaciones y para las instalaciones y protección de los trabajadores el uso de barreras físicas tales como mallas mosquiteras, ventiladores y sistemas de cierre automático de puertas en las edificaciones del proyecto.

Complementariamente, se implementará un programa permanente de control químico ejecutado por una empresa autorizada por la Autoridad Sanitaria. Este programa considera la aplicación de insecticidas adulticidas y larvicidas mediante rotación de principios activos para evitar fenómenos de resistencia biológica. En los sectores de mayor criticidad, particularmente el frente de trabajo activo, la frecuencia de aplicación programada será cada 48 horas durante la temporada de mayor actividad de moscas (septiembre a abril), pudiendo incrementarse hasta una frecuencia diaria cuando las inspecciones sanitarias, condiciones climáticas u operacionales así lo requieran. En la Planta de Tratamiento de Lixiviados (PTL), piscinas de almacenamiento, báscula y lavado de ruedas se aplicarán controles semanales, mientras que en oficinas, planta de valorización y otros sectores la frecuencia será semanal o quincenal según los resultados del monitoreo.

Adicionalmente, se implementará un sistema de monitoreo mediante trampas para moscas tanto al interior como al exterior del proyecto. Al interior del recinto se instalarán puntos de monitoreo en sectores críticos, incluyendo el frente de trabajo, PTL, báscula y oficinas administrativas. Asimismo, se contempla una red de monitoreo en viviendas cercanas al proyecto, permitiendo detectar oportunamente cualquier incremento de poblaciones de moscas y adoptar medidas correctivas inmediatas.

Respecto del control de roedores, el proyecto contempla un sistema de manejo integrado basado prioritariamente en medidas preventivas y ecológicas. Entre ellas se consideran la cobertura diaria de residuos, control de malezas, eliminación de refugios, hermeticidad de instalaciones, uso de trampas mecánicas y electrónicas, monitoreo periódico de actividad, registro de madrigueras y capturas, además del fomento al control biológico mediante la instalación de perchas y cajas nido para aves rapaces presentes en el área, tales como lechuzas, chunchos y jotes. Estas medidas serán complementadas con evaluaciones periódicas que permitan ajustar las estrategias de control según los resultados obtenidos.

En relación con las aves, se contempla un sistema de prevención basado en la reducción de fuentes de atracción mediante la cobertura de residuos, limpieza diaria de sectores operacionales y control de derrames. Adicionalmente, en caso de ser necesario, se implementarán medidas disuasivas no letales, tales como cañones sonoros automáticos y dispositivos visuales tipo halcón, orientadas exclusivamente a evitar la concentración de aves en el frente de trabajo activo.

Asimismo, de manera complementaria al control de moscas, roedores y aves, el Proyecto contempla medidas específicas para prevenir el ingreso y permanencia de perros vagos y/o perros asilvestrados en las instalaciones, considerando que éstos pueden constituir un factor adicional de riesgo sanitario, operacional y ambiental. Para ello, el Proyecto contará con un cierre perimetral continuo de 1,8 metros de altura alrededor de todo el recinto, conforme a lo establecido en el artículo 14 del D.S. N°189/2005, además de sistemas de control de acceso y vigilancia permanente que restringirán el ingreso de personas y animales no autorizados.

Adicionalmente, el Plan de Prevención de Contingencias y el Plan de Emergencias incorporan específicamente el escenario denominado “Inclusión de perros vagos y asilvestrados al recinto”, estableciendo procedimientos de detección temprana, control y respuesta ante la presencia de estos animales. En caso de detectarse el ingreso de perros al área operacional, se activarán medidas destinadas a evitar su permanencia en sectores de disposición de residuos, minimizar la disponibilidad de fuentes de alimento mediante la cobertura diaria de residuos y mantener el resguardo sanitario y operacional de las instalaciones. Estas acciones serán complementadas con inspecciones periódicas del cierre perimetral, verificación de su integridad y registro de eventuales incidencias detectadas durante las fases de construcción, operación y cierre.

En cuanto a los medios de verificación y registros solicitados por la autoridad, el proyecto mantendrá un sistema documentado de seguimiento que incluirá registros diarios de cobertura y compactación, bitácoras de inspección sanitaria, registros de monitoreo de trampas, planillas de aplicación de insecticidas, certificados emitidos por la empresa especializada encargada del control de plagas, registros de capturas, reportes de medidas correctivas implementadas y respaldos digitales y físicos de todas las actividades ejecutadas. Dichos registros estarán disponibles para inspección por parte de la autoridad competente.

Finalmente, se informa que el Plan de Prevención de Contingencias y el Plan de Emergencias han sido actualizados para incorporar específicamente el escenario de proliferación de vectores (Capítulo 5 de la Adenda Excepcional). Ante un aumento significativo de moscas, roedores o aves, se activarán medidas de respuesta inmediata consistentes en el reforzamiento de coberturas, incremento de frecuencias de inspección, intensificación de aplicaciones de control sanitario, ampliación de puntos de monitoreo y ejecución de medidas correctivas focalizadas, manteniendo seguimiento permanente hasta recuperar las condiciones normales de operación. Estas acciones serán aplicables tanto durante la fase de operación como durante la fase de cierre del proyecto.

En consecuencia, considerando las características del diseño sanitario del relleno, las medidas operacionales permanentes, el programa específico de control de moscas, roedores y aves, el monitoreo dentro y fuera del área del proyecto, los mecanismos de verificación y los procedimientos de contingencia comprometidos, se concluye que el proyecto dispone de herramientas suficientes para prevenir, controlar y corregir oportunamente eventuales incrementos de vectores, descartándose la generación de impactos significativos sobre la salud de las personas o la calidad de vida de las comunidades del área de influencia.

Comercialización y exportación de productos agropecuarios

Los eventuales efectos del proyecto sobre las actividades económicas y productivas desarrolladas en el territorio, particularmente aquellas vinculadas a la agricultura, ganadería, apicultura y producción agroalimentaria regional, fueron abordadas en la evaluación ambiental del proyecto. Para ello se analizaron los potenciales efectos del proyecto sobre las actividades económicas presentes en el área de influencia, incluyendo la producción agrícola, ganadera y apícola. Los antecedentes técnicos contenidos en el EIA, sus Adendas y la Adenda Excepcional permitieron concluir que el proyecto no generará impactos significativos sobre la producción agropecuaria regional ni sobre la capacidad de comercialización de frutas, hortalizas, vinos, productos pecuarios u otros productos agrícolas provenientes del territorio.

En particular, las evaluaciones de calidad del aire, olores, recursos hídricos, aguas subterráneas, suelo y salud de la población concluyeron que, considerando las medidas de diseño, prevención, control y seguimiento comprometidas por el titular, no se prevén afectaciones ambientales capaces de

comprometer la calidad de los productos agrícolas o ganaderos generados en el entorno del proyecto. Del mismo modo, durante la evaluación no se aportaron antecedentes técnicos que acreditaran posibles efectos sobre las cadenas de comercialización o sobre el cumplimiento de los estándares exigidos por los mercados nacionales e internacionales para los productos agropecuarios de la zona.

El titular incorporó diversos Compromisos Ambientales Voluntarios destinados a fortalecer el desarrollo económico y productivo del territorio.

Entre ellos destaca el Plan de Fomento de la Apicultura y Apoyo a la Actividad Agrícola, cuyo objetivo es contribuir al fortalecimiento de las actividades agropecuarias presentes en el área de influencia mediante:

- Asistencia técnica especializada a productores locales.
- Capacitación periódica impartida por profesionales del área agrícola.
- Apoyo al fortalecimiento de la actividad apícola.
- Mejoramiento de infraestructura productiva existente, incluyendo apoyo a invernaderos y otras instalaciones agrícolas.
- Promoción de iniciativas asociativas y fortalecimiento de capacidades productivas locales.
- Coordinación con programas e instrumentos públicos de fomento agropecuario disponibles en las comunas del área de influencia.

Complementariamente, el titular comprometió la implementación y mantención permanente de una plantación de lavanda, la que contribuirá tanto al fortalecimiento de la actividad apícola mediante el aporte de recursos florales para polinizadores, como a la integración paisajística del proyecto y al apoyo de las medidas de control de vectores consideradas para su operación.

Asimismo, se incorporó el CAV de apoyar soluciones de abastecimiento de agua potable para sectores rurales, incluyendo familias del sector Rosas Olea, contribuyendo al mejoramiento de las condiciones de acceso al agua para consumo humano.

Adicionalmente, la Adenda Excepcional incorporó programas de seguimiento ambiental que consideran monitoreos de aguas superficiales, aguas subterráneas, olores y otros componentes relevantes, cuyos resultados serán puestos a disposición de las autoridades competentes y de las comunidades interesadas. Estos mecanismos permitirán verificar permanentemente que la operación del proyecto no genere efectos ambientales que puedan afectar el desarrollo de las actividades productivas locales.

En materia específica de olores y su eventual relación con las actividades agrícolas, el titular comprometió las siguientes medidas y programas de seguimiento:

- Seguimiento de emisiones odorantes.
- Evaluación de funcionamiento y eficiencia del sistema de reducción de olores.
- Monitoreo de olores en aire ambiente.
- Seguimiento y gestión de reclamos por olores.
- Control operacional de la Planta de Tratamiento.
- Implementación del Plan de Apoyo a la Actividad Agrícola.
- Fumigación preventiva de viviendas en caso de ser necesaria para evitar la proliferación de vectores, particularmente moscas.

En consecuencia, la evaluación ambiental concluyó que el proyecto no generará impactos significativos sobre la producción agrícola, ganadera, apícola o vitivinícola de la zona, ni sobre la comercialización de dichos productos. No obstante, el titular incorporó una serie de compromisos ambientales voluntarios orientados a fortalecer las actividades productivas locales, mejorar las condiciones de desarrollo rural,

apoyar el acceso al agua, fomentar la apicultura y agricultura local, y mantener un seguimiento ambiental permanente que permita resguardar la calidad ambiental del territorio y el desarrollo sustentable de las comunidades del área de influencia. Los compromisos descritos corresponden a control, seguimiento y apoyo productivo. En los antecedentes reseñados en esta respuesta no se identifica un compromiso de indemnización automática por cada cosecha, pago vitalicio o pensión a los habitantes.

Evaluación del impacto sobre el sentimiento de arraigo

En cuanto al impacto denominado "Alteración del sentimiento de arraigo producto de la ejecución del proyecto", particularmente respecto de la incorporación de una actividad de manejo y disposición de residuos en un territorio caracterizado principalmente por actividades agrícolas, ganaderas y rurales, se indica que se reconoció que la incorporación de un proyecto de esta naturaleza puede generar percepciones de cambio sobre la identidad territorial, el paisaje y la forma en que algunos habitantes valoran su entorno. Por esta razón, dicho impacto fue identificado y evaluado dentro del componente Medio Humano.

Sin embargo, los antecedentes contenidos en el EIA y complementados mediante la Adenda Excepcional permitieron concluir que esta alteración se manifiesta principalmente a nivel perceptual y simbólico, sin traducirse en modificaciones sustantivas de las condiciones materiales que sustentan los sistemas de vida de la población local.

En particular, la evaluación determinó que el proyecto:

- No implica el desplazamiento o reasentamiento de población.
- No genera pérdida de viviendas.
- No interrumpe actividades agrícolas, ganaderas o productivas tradicionales.
- No modifica significativamente la conectividad territorial ni las rutas habituales de desplazamiento.
- Considera la continuidad de actividades recreativas, comunitarias y culturales mediante los accesos y espacios descritos en el proyecto y en el CAV cultural, reconociendo el cambio del acceso existente evaluado mediante OMH-2.
- No afecta la continuidad de las actividades económicas predominantes del territorio.

La Adenda Excepcional complementó los antecedentes sobre uso del Cerro Quilipín y Piedra Larga. El capítulo 7 de la Adenda Excepcional identifica OMH-2, restricción al libre acceso al cerro, calificado como poco significativo, y el CAV cultural contempla un acceso alternativo desde Gúmera y senderos. La evaluación considera esas actuaciones para mantener el uso comunitario y recreativo.

La valoración del arraigo considera la forma en que las personas habitan, utilizan y se relacionan con el territorio. La evaluación reconoce tanto el cambio de percepción territorial OMH-3 como la restricción de acceso OMH-2 y sus respectivas calificaciones, junto con las actuaciones incorporadas en el CAV cultural.

Adicionalmente, el titular incorporó diversos Compromisos Ambientales Voluntarios destinados a fortalecer los vínculos de la comunidad con el territorio y poner en valor elementos relevantes de su identidad local. Entre ellos destaca el Plan de Fomento Cultural del Cerro Quilipín y Piedra Larga, que contempla:

- Habilitación de accesos y senderos.
- Instalación de señalética interpretativa.

- Elaboración de material educativo sobre la historia e identidad local.
- Desarrollo de iniciativas de rescate y difusión del patrimonio histórico y cultural del territorio.

De manera complementaria, el titular incorporó el Plan de Fomento de la Apicultura y Apoyo a la Actividad Agrícola, orientado a fortalecer actividades productivas tradicionales estrechamente vinculadas a la identidad y arraigo rural de las comunidades presentes en el área de influencia.

En consecuencia, si bien la presencia de un proyecto de manejo de residuos puede generar en parte de la población una percepción de cambio respecto de la imagen o identidad del territorio, los antecedentes evaluados permiten concluir que no se produce una afectación estructural de los sistemas de vida rurales, de las actividades productivas tradicionales ni de las relaciones territoriales que sustentan el arraigo de la comunidad. Por ello, la alteración del sentimiento de arraigo fue calificada como un impacto negativo poco significativo, manteniéndose la conclusión de que no configura los efectos adversos significativos previstos en el artículo 11 de la Ley N.° 19.300 ni en los artículos 7, 8 y 10 del Reglamento del SEIA.

Valor de las propiedades y alcance de la evaluación ambiental

Este Servicio no considera pertinente la observación en cuanto a una eventual disminución del valor de las propiedades atribuible al proyecto, toda vez que la valorización de bienes raíces depende de múltiples factores de carácter económico, comercial, territorial y social, cuya determinación excede el ámbito de análisis propio del Sistema de Evaluación de Impacto Ambiental (SEIA). Asimismo, durante la evaluación no se presentaron antecedentes técnicos que permitan acreditar que la ejecución u operación del proyecto producirá una depreciación efectiva de los inmuebles ubicados en el área de influencia.

Sin perjuicio de lo anterior, durante la evaluación ambiental se analizaron los posibles efectos del proyecto sobre el componente Medio Humano y sobre las actividades económicas desarrolladas en el territorio. Los antecedentes contenidos en el expediente, complementados mediante la Adenda Excepcional, permitieron concluir que el proyecto no genera impactos significativos sobre las actividades productivas locales ni sobre las condiciones que sustentan el desarrollo económico de la zona.

En particular, la evaluación concluyó que el proyecto:

- No implica desplazamiento o reasentamiento de población.
- No genera pérdida de actividades productivas existentes.
- No altera significativamente la aptitud agrícola de los terrenos circundantes.
- No afecta la continuidad de las actividades económicas desarrolladas en el área de influencia.

Asimismo, los estudios de calidad del aire, olores, ruido, recursos hídricos, aguas subterráneas y salud de la población determinaron que, considerando las medidas de diseño, control y seguimiento comprometidas por el titular, no se prevén efectos ambientales significativos que puedan comprometer el desarrollo de las actividades económicas presentes en el territorio.

Adicionalmente, el titular incorporó diversos Compromisos Ambientales Voluntarios orientados a fortalecer el desarrollo local y generar beneficios para las comunidades del área de influencia, entre los que destacan:

- Plan de Fomento de la Apicultura y Apoyo a la Actividad Agrícola, mediante asistencia técnica, capacitación y apoyo a infraestructura productiva.
- Implementación y mantención de una plantación permanente de lavanda, destinada a fortalecer la actividad apícola y favorecer la integración ambiental del proyecto.

- Apoyo a soluciones de abastecimiento de agua para sectores rurales específicos.
- Plan de Fomento Cultural del Cerro Quilipín y Piedra Larga, orientado al fortalecimiento de actividades recreativas, patrimonio local, turismo de pequeña escala y valorización territorial.
- Priorización de contratación de mano de obra y servicios locales, cuando las necesidades operacionales del proyecto lo permitan.

Por otra parte, respecto de una eventual afectación a la atracción de inversiones o al desarrollo económico futuro de la comuna, la evaluación ambiental no identificó antecedentes técnicos que permitan concluir que la operación del proyecto impedirá el desarrollo de nuevas actividades agrícolas, turísticas, comerciales o de servicios. Por el contrario, los antecedentes evaluados indican que las actividades productivas existentes podrán continuar desarrollándose y que los compromisos voluntarios asumidos por el titular contribuirán al fortalecimiento de iniciativas económicas locales.

En consecuencia, no existen antecedentes técnicos que permitan concluir que el proyecto producirá una depreciación comprobable de los inmuebles o una afectación significativa al desarrollo económico del territorio. Asimismo, la evaluación concluyó que las actividades productivas actuales mantienen su viabilidad y continuidad, complementándose con medidas y compromisos voluntarios orientados al fortalecimiento de la agricultura, la apicultura, el turismo local, la infraestructura rural y las oportunidades económicas para las comunidades del área de influencia.

1232. Observante: Cinthia Belén Gómez Silva

Observación:

En la localidad de Gúmera se encuentra una escuela especial a la cual asisten estudiantes de diferentes localidades de la comuna de Yerbas Buenas, la cual cuenta con un equipo multidisciplinario que aborda las necesidades especificas que requiere cada uno de los estudiantes. Dicho establecimiento se encuentra en las cercanías del lugar donde se quiere implementar el relleno sanitario, o que implica exponer a los estudiantes a malos olores, a tener contacto con plagas e infecciones y junto a ello enfermedades. La implementación de ete proyecto generará una diminucion en la matrícula por toda la problematica que ete generaá dejando a varios estudiantes sin los apoyos que son necesarios para favorecer sus aprendizajes y funcionalidad en sus diferentes contextos ¿de qué forma ustedes van a garantizar y costear el derecho de los estudiantes de recibir los apoyos que requiere cada uno de ellos? ¿podran costear la construcción de una infraestructura nuevaa y lejos del relleno para que ellos puedan continuar sus estudios y recibir los apoyos necesarios?

Evaluación técnica de la observación:

La Dirección Regional del Maule del Servicio de Evaluación Ambiental considera pertinente la observación, en tanto aborda materias ambientales evaluadas durante el procedimiento. A continuación, se entrega la consideración correspondiente

<u>Evaluación de riesgos para la salud de la población</u>

Respecto de la salud de las personas, se indica que en relación al artículo 5° del Reglamento del SEIA, sobre si el proyecto genera o presenta riesgos para la salud de las personas, el proponente incorporó en la Evaluación del Proyecto la identificación, estimación, modelación y evaluación de las emisiones atmosféricas, gases, olores, ruido, residuos sólidos y residuos líquidos generados durante las fases de construcción, operación y cierre, considerando los receptores humanos presentes en el área de influencia, las condiciones de exposición potencial y las medidas de prevención, manejo, control operacional y contingencia comprometidas en el expediente ambiental.

Respecto de emisiones atmosféricas, el Proyecto evaluó material particulado respirable MP10 y MP2,5, así como gases asociados a combustión y operación de maquinaria, equipos y transporte, incluyendo NOx, SO2 y CO. La evaluación consideró las fuentes emisoras asociadas a movimiento de tierras, excavaciones, nivelación, compactación, circulación de vehículos, operación de maquinaria y tránsito por caminos internos y externos. Los resultados fueron analizados mediante modelación atmosférica y evaluación por receptor, considerando condiciones meteorológicas locales y receptores humanos cercanos. A partir de dichos antecedentes, se fundamentó en el estudio de especialidad, que no se identifican condiciones de exposición capaces de generar efectos adversos significativos sobre la salud de las personas.

El proyecto contempla aplicación de supresores de polvo en caminos internos, control de velocidad, mantención de vehículos y maquinaria y lavado de ruedas. El Anexo 1-H de la Adenda Excepcional precisa que se eliminó el uso de RIL tratado para humectación de caminos; su reutilización interna corresponde al lavado de ruedas.

En relación con olores, el Proyecto identificó las fuentes odorantes asociadas a la operación propia del relleno sanitario y desarrolló modelaciones de dispersión odorante, considerando escenarios representativos de funcionamiento, delimitación de isocurvas y receptores humanos presentes en el área de influencia. La evaluación consideró la descarga de residuos, operación del frente activo, manejo de residuos y generación de biogás, junto con medidas de control operacional, tales como cobertura

operacional, manejo controlado de residuos, control del frente activo, control de biogás y medidas de contingencia frente a eventos operacionales específicos. Conforme a los resultados obtenidos, no se prevé una exposición de magnitud, frecuencia o duración que configure efectos adversos significativos sobre la salud de las personas.

Respecto del ruido, el expediente incorpora una línea de base de 28 receptores, modelaciones de las fuentes del recinto en seis puntos y evaluación del tránsito exterior, junto con un estudio específico de cuatro receptores asociados a GHPPI. El capítulo 7 de la Adenda Excepcional reconoce el aumento de niveles de ruido en construcción, operación y cierre y lo califica como poco significativo. Por ello, la consideración de esta materia se refiere a los escenarios y receptores efectivamente evaluados.

En cuanto a residuos sólidos y líquidos, el Proyecto contempla sistemas de manejo, segregación, almacenamiento temporal, conducción, tratamiento y disposición, según corresponda a las categorías evaluadas en el expediente ambiental. Respecto de residuos líquidos y lixiviados, el diseño considera impermeabilización basal, captación, conducción, almacenamiento, tratamiento, monitoreo, control operacional y contingencias destinadas a evitar contacto o exposición directa de la población y prevenir afectaciones al entorno.

En consecuencia, la preocupación por la salud fue considerada mediante la identificación de fuentes de emisión, receptores, modelaciones, diseño sanitario y sistemas de manejo y seguimiento del proyecto. La SEREMI de Salud de la Región del Maule, mediante Ordinario N° 879, de 16 de octubre de 2026, se pronunció conforme sobre la Adenda Excepcional. Los antecedentes y controles descritos constituyen el fundamento de la respuesta, en los términos del artículo 5 del Reglamento del SEIA.

Evaluación ambiental y población neurodivergente

La preocupación por personas neurodivergentes se considera respecto de las condiciones ambientales que pueden generar molestias sensoriales, particularmente ruido, olores y presencia de vectores. La respuesta se sustenta en los antecedentes de exposición y manejo de dichos factores incorporados en el expediente.

El proyecto incorpora estudios de ruido y olor, cobertura de residuos, control de vectores y un sistema de recepción y gestión de reclamos. La modelación odorante de la Adenda Excepcional informa concentraciones inferiores a 1 ouE/m³ en percentil 98 en los 57 receptores evaluados. En ruido, el capítulo 7 de la Adenda Excepcional identifica y califica el aumento de niveles sonoros como poco significativo. En consecuencia, la inquietud se aborda a través de las fuentes y efectos ambientales evaluados y de los mecanismos de control y comunicación existentes.

Emisiones atmosféricas y calidad del aire

Respecto de la Calidad del aire en el área del proyecto, actualmente las concentraciones de MP2,5 superan la norma en todos los períodos analizados, siendo el período 2017-2019 el de mayor concentración (29,0 μg/m³). Las comunas de Villa Alegre y Yerbas Buenas se encuentran declaradas zonas saturadas por MP2,5 (promedio anual y 24 horas), condición bajo la cual se desarrollará el proyecto. Asimismo, la estación de monitoreo de Linares registra superación de la norma para MP2,5, aunque no dispone de datos para MP10 ni para gases (NO_2, SO_2 y CO).

Para evaluar las emisiones del proyecto, se utilizó el modelo de dispersión atmosférica WRF/CALPUFF, considerando receptores de área y puntos habitados cercanos. Se modelaron emisiones de MP10, MP2,5

y gases, concluyéndose que las concentraciones proyectadas son muy bajas, se concentran principalmente dentro del área del proyecto y no generan aportes significativos en las zonas pobladas cercanas.

Los resultados muestran que el proyecto no altera de manera relevante la calidad del aire existente, estimándose incluso un aumento de 0,00% en la concentración promedio de 24 horas de MP2,5 en la estación Linares. Conforme a los criterios vigentes del SEIA para zonas saturadas, se descarta que las emisiones del proyecto generen riesgos significativos para la salud de la población o efectos adversos por exposición a MP2,5.

Si bien el proyecto se emplaza en una zona declarada saturada por MP2,5 mediante el D.S. N° 7/2021 del MMA, actualmente no existe un Plan de Descontaminación Atmosférica (PDA) vigente que exija compensación de emisiones. No obstante, se implementarán medidas de control como:

- Mantención periódica de vehículos y maquinaria.
- Revisión técnica vigente de todos los equipos.
- Aplicación de supresores de polvo en caminos interiores.
- Limitación de velocidad a 30 km/h.
- Uso de vehículos y maquinaria con estándar EURO V.

Las emisiones asociadas a las fases de construcción, operación y cierre son de magnitud reducida y no constituyen un aumento significativo respecto de las concentraciones actuales, por lo que el proyecto no generaría impactos relevantes sobre la calidad del aire ni sobre la salud y calidad de vida de la población.

Emisiones de olores y medidas de control

Para evaluar el impacto de los olores en el área del proyecto el titular inicialmente levantó una línea de base, es decir realizó mediciones en terreno para evaluar la presencia de posibles fuentes de olores que pudiesen haber existido antes de la instalación del relleno sanitario.

Para establecer la línea de base odorante del área del proyecto Centro de Manejo de Residuos Piedra Larga, se realizaron mediciones en 12 puntos alrededor del predio, sin detectarse focos ni percepciones de olor durante las campañas efectuadas.

Posteriormente se realizaron modelaciones, en las que se simuló la existencia del relleno sanitario y su operación. La evaluación de impactos odorantes se realizó mediante modelación, utilizando factores de emisión de referencia provenientes de instalaciones similares. Se identificaron y modelaron las principales fuentes potenciales de olor asociadas a la operación del proyecto, estimándose una Tasa de Emisión de Olor (TEO) total de 65.176,62 ouE/s bajo el escenario operacional más desfavorable.

El Anexo 3-C-1 de la Adenda Excepcional, informa un área de influencia odorante de aproximadamente 252 ha para CP98-1h = 1 ouE/m³, sin alcanzar ninguno de los 57 receptores evaluados. Para el criterio de evaluación de referencia CP98-1h = 3 ouE/m³, la isocurva abarca aproximadamente 60 ha. El primer valor delimita el área de influencia modelada y el segundo corresponde al criterio de evaluación adoptado.

La tabla 23 del estudio actualizado informa concentraciones inferiores a 1 ouE/m³ en percentil 98 en los 57 receptores. En percentil 99,5 algunos puntos alcanzan valores de hasta 2 ouE/m³. En los términos y escenarios del estudio, los receptores no superan el criterio de referencia de 3 ouE/m³.

Adicionalmente, el proyecto contempla un Plan de Gestión Odorante (PGO) que incluye diagnóstico de fuentes, implementación de buenas prácticas operacionales y mejores técnicas disponibles, seguimiento y control permanente, y un plan de contingencias para eventuales episodios de olor.

En consecuencia, la preocupación por olores fue abordada mediante la modelación actualizada de fuentes y receptores y el Plan de Gestión Odorante. Este último contempla seguimiento, contingencias y un procedimiento de reclamos con respuesta formal en un máximo de siete días hábiles desde su recepción. Los resultados sustentan la conclusión del estudio sobre ausencia de efectos significativos por olor en los receptores evaluados, bajo las condiciones operacionales modeladas.

Prevención y control de vectores

En el proyecto considera el control de vectores en las fases de operación y cierre del proyecto. Al respecto, cabe señalar que el Proyecto contempla un sistema integrado de prevención, control, monitoreo y respuesta ante contingencias, desarrollado específicamente para minimizar la presencia de moscas, roedores y aves asociadas a la operación del Área de Disposición Final (ADF), conforme a lo establecido en el D.S. N°189/2005 y en Anexo 1-O de la Adenda Complementaria.

En primer término, es importante indicar que la principal medida de control de vectores corresponde al adecuado manejo operacional del relleno sanitario. En este sentido, el proyecto considera la cobertura diaria de residuos con una capa de al menos 15 cm de material de cobertura, la compactación permanente de las celdas, el manejo controlado de lixiviados, la limpieza diaria del frente de trabajo y de las áreas operacionales, así como la mantención periódica de los caminos interiores. Estas medidas tienen por finalidad reducir la disponibilidad de alimento, refugio y condiciones favorables para la reproducción de vectores sanitarios, así como minimizar la generación de olores potencialmente atractivos para éstos.

Respecto del control de moscas, el Plan contempla medidas pasivas y activas. Entre las medidas pasivas se incluyen la cobertura diaria e intermedia de residuos, la compactación adecuada de las celdas, el manejo de lixiviados mediante sistemas cerrados, la limpieza permanente de las instalaciones y para las instalaciones y protección de los trabajadores el uso de barreras físicas tales como mallas mosquiteras, ventiladores y sistemas de cierre automático de puertas en las edificaciones del proyecto.

Complementariamente, se implementará un programa permanente de control químico ejecutado por una empresa autorizada por la Autoridad Sanitaria. Este programa considera la aplicación de insecticidas adulticidas y larvicidas mediante rotación de principios activos para evitar fenómenos de resistencia biológica. En los sectores de mayor criticidad, particularmente el frente de trabajo activo, la frecuencia de aplicación programada será cada 48 horas durante la temporada de mayor actividad de moscas (septiembre a abril), pudiendo incrementarse hasta una frecuencia diaria cuando las inspecciones sanitarias, condiciones climáticas u operacionales así lo requieran. En la Planta de Tratamiento de Lixiviados (PTL), piscinas de almacenamiento, báscula y lavado de ruedas se aplicarán controles semanales, mientras que en oficinas, planta de valorización y otros sectores la frecuencia será semanal o quincenal según los resultados del monitoreo.

Adicionalmente, se implementará un sistema de monitoreo mediante trampas para moscas tanto al interior como al exterior del proyecto. Al interior del recinto se instalarán puntos de monitoreo en sectores críticos, incluyendo el frente de trabajo, PTL, báscula y oficinas administrativas. Asimismo, se contempla una red de monitoreo en viviendas cercanas al proyecto, permitiendo detectar oportunamente cualquier incremento de poblaciones de moscas y adoptar medidas correctivas inmediatas.

Respecto del control de roedores, el proyecto contempla un sistema de manejo integrado basado prioritariamente en medidas preventivas y ecológicas. Entre ellas se consideran la cobertura diaria de residuos, control de malezas, eliminación de refugios, hermeticidad de instalaciones, uso de trampas mecánicas y electrónicas, monitoreo periódico de actividad, registro de madrigueras y capturas, además del fomento al control biológico mediante la instalación de perchas y cajas nido para aves rapaces presentes en el área, tales como lechuzas, chunchos y jotes. Estas medidas serán complementadas con evaluaciones periódicas que permitan ajustar las estrategias de control según los resultados obtenidos.

En relación con las aves, se contempla un sistema de prevención basado en la reducción de fuentes de atracción mediante la cobertura de residuos, limpieza diaria de sectores operacionales y control de derrames. Adicionalmente, en caso de ser necesario, se implementarán medidas disuasivas no letales, tales como cañones sonoros automáticos y dispositivos visuales tipo halcón, orientadas exclusivamente a evitar la concentración de aves en el frente de trabajo activo.

Asimismo, de manera complementaria al control de moscas, roedores y aves, el Proyecto contempla medidas específicas para prevenir el ingreso y permanencia de perros vagos y/o perros asilvestrados en las instalaciones, considerando que éstos pueden constituir un factor adicional de riesgo sanitario, operacional y ambiental. Para ello, el Proyecto contará con un cierre perimetral continuo de 1,8 metros de altura alrededor de todo el recinto, conforme a lo establecido en el artículo 14 del D.S. N°189/2005, además de sistemas de control de acceso y vigilancia permanente que restringirán el ingreso de personas y animales no autorizados.

Adicionalmente, el Plan de Prevención de Contingencias y el Plan de Emergencias incorporan específicamente el escenario denominado “Inclusión de perros vagos y asilvestrados al recinto”, estableciendo procedimientos de detección temprana, control y respuesta ante la presencia de estos animales. En caso de detectarse el ingreso de perros al área operacional, se activarán medidas destinadas a evitar su permanencia en sectores de disposición de residuos, minimizar la disponibilidad de fuentes de alimento mediante la cobertura diaria de residuos y mantener el resguardo sanitario y operacional de las instalaciones. Estas acciones serán complementadas con inspecciones periódicas del cierre perimetral, verificación de su integridad y registro de eventuales incidencias detectadas durante las fases de construcción, operación y cierre.

En cuanto a los medios de verificación y registros solicitados por la autoridad, el proyecto mantendrá un sistema documentado de seguimiento que incluirá registros diarios de cobertura y compactación, bitácoras de inspección sanitaria, registros de monitoreo de trampas, planillas de aplicación de insecticidas, certificados emitidos por la empresa especializada encargada del control de plagas, registros de capturas, reportes de medidas correctivas implementadas y respaldos digitales y físicos de todas las actividades ejecutadas. Dichos registros estarán disponibles para inspección por parte de la autoridad competente.

Finalmente, se informa que el Plan de Prevención de Contingencias y el Plan de Emergencias han sido actualizados para incorporar específicamente el escenario de proliferación de vectores (Capítulo 5 de la Adenda Excepcional). Ante un aumento significativo de moscas, roedores o aves, se activarán medidas de respuesta inmediata consistentes en el reforzamiento de coberturas, incremento de frecuencias de inspección, intensificación de aplicaciones de control sanitario, ampliación de puntos de monitoreo y ejecución de medidas correctivas focalizadas, manteniendo seguimiento permanente hasta recuperar las condiciones normales de operación. Estas acciones serán aplicables tanto durante la fase de operación como durante la fase de cierre del proyecto.

En consecuencia, considerando las características del diseño sanitario del relleno, las medidas operacionales permanentes, el programa específico de control de moscas, roedores y aves, el monitoreo

dentro y fuera del área del proyecto, los mecanismos de verificación y los procedimientos de contingencia comprometidos, se concluye que el proyecto dispone de herramientas suficientes para prevenir, controlar y corregir oportunamente eventuales incrementos de vectores, descartándose la generación de impactos significativos sobre la salud de las personas o la calidad de vida de las comunidades del área de influencia.

Acceso a bienes, equipamientos, servicios e infraestructura comunitaria

Respecto del descarte de efectos significativos sobre el artículo 7 literal c) del Medio Humano, la evaluación realizada concluyó que el proyecto no generará una alteración significativa en el acceso ni en la calidad de bienes, equipamientos, servicios o infraestructura utilizados por la población de las localidades de Putagán, Santa Marina, Gúmera, La Faja y sectores aledaños. El análisis consideró los desplazamientos cotidianos de la población y su acceso a servicios de salud, educación, abastecimiento, sistemas de Agua Potable Rural (APR), equipamientos comunitarios y actividades productivas.

De acuerdo con la Línea Base de Medio Humano, los habitantes del área de influencia utilizan principalmente la red vial rural existente para acceder a dichos servicios, identificándose como equipamientos relevantes la Escuela Manuel Salvador del Campo, los sistemas APR, infraestructura comunitaria, Bomberos, la estación ferroviaria y otros servicios básicos presentes en Putagán y su entorno.

En materia de movilidad, el proyecto utilizará las rutas existentes, principalmente la Ruta 5 Sur, la Ruta L-215 y la Ruta L-223, sin contemplar cierres de caminos, desvíos permanentes, relocalización de accesos ni intervenciones que restrinjan el uso habitual de bienes, servicios o equipamientos locales. Asimismo, el Estudio de Movilidad concluyó que los flujos vehiculares asociados a las etapas de construcción, operación y cierre no generarán obstrucciones, pérdida de conectividad local ni incrementos significativos en los tiempos de desplazamiento.

Respecto de los equipamientos sensibles, incluidos establecimientos educacionales y servicios comunitarios de Putagán, el proyecto no considera intervenciones físicas, restricciones de acceso ni modificaciones en su funcionamiento. No obstante, atendiendo la potencial percepción de riesgo asociada al tránsito de camiones, se contemplan medidas de seguridad vial tales como control de velocidad, definición de rutas de circulación, capacitación de conductores, prohibición de estacionamiento en lugares no habilitados y reforzamiento de señalización vial.

Adicionalmente, se implementarán medidas específicas en puntos críticos de la red vial, particularmente en las intersecciones de las rutas L-215 con L-223 y L-215 con L-217/L-225, destinadas a mejorar la seguridad y la convivencia entre el tránsito asociado al proyecto y los usuarios habituales del entorno rural.

Por otra parte, la evaluación no identificó deterioros significativos de la infraestructura vial secundaria que puedan afectar el acceso o la calidad de bienes y servicios. Como medida complementaria, el titular comprometió voluntariamente la pavimentación del tramo de la Ruta L-223 comprendido entre el acceso al proyecto y su conexión con la Ruta L-215, contribuyendo al mejoramiento de las condiciones de circulación del sector.

En consecuencia, la evaluación concluye que el proyecto mantendrá la conectividad territorial, el acceso a servicios básicos y el normal funcionamiento de los equipamientos comunitarios existentes, por lo que no configura una alteración significativa del acceso o la calidad de bienes, equipamientos, servicios o

infraestructura ni, en consecuencia, una afectación significativa de los sistemas de vida y costumbres de los grupos humanos del área de influencia.

Evaluación de efectos sobre la Escuela Bernardo O'Higgins

Se precisa que la Escuela Bernardo O'Higgins de Gúmera se encuentra dentro del área de influencia del componente Medio Humano y fue considerada en los estudios realizados durante la evaluación ambiental. Como complemento a los antecedentes ya presentados, se incorpora una caracterización general de dicho establecimiento.

La Línea Base de Medio Humano actualizada identifica a la Escuela Bernardo O'Higgins de Gúmera como establecimiento con matrícula en Educación Especial. En su apartado de acceso a educación informa siete estudiantes, todos matriculados en esa modalidad. La cifra informada corresponde al registro de matrícula utilizado en la Línea Base de Medio Humano. La consideración del establecimiento comprende las características de su comunidad educativa y los factores de exposición ambiental evaluados, incluidos ruido, olores y vectores.

Respecto de una eventual afectación a la población y equipamientos ubicados en el entorno del proyecto, incluidos los establecimientos educacionales, los antecedentes del estudio de impacto odorante concluyen que la pluma de olores modelada no alcanzaría la localidad de Gúmera ni la Escuela Bernardo O'Higgins. Adicionalmente, los posibles efectos sobre la población fueron evaluados en los estudios de línea de base y en el capítulo 7, Evaluación de Impactos, de la Adenda Excepcional, concluyéndose que no se producirán impactos significativos sobre estos receptores.

El titular incorporó una serie de CAV orientados al seguimiento y prevención de eventuales efectos asociados a olores, entre los que destacan la evaluación periódica del funcionamiento y eficiencia de los sistemas de tratamiento y reducción de olores, el monitoreo de olores en aire ambiente, la implementación de un sistema de recepción y seguimiento de reclamos por olores y el Programa de fortalecimiento de la educación ambiental.

Como medida complementaria, se implementará un programa piloto de educación ambiental en los tres establecimientos educacionales ubicados en el área de influencia, incluyendo la Escuela Bernardo O'Higgins de Gúmera, la Escuela Coironal y la Escuela Manuel Salvador del Campo de Putagán. Este programa contempla cuatro talleres anuales sobre separación de residuos, reciclaje, gestión de residuos y cambio climático, la habilitación de puntos limpios en cada establecimiento, junto con capacitación para docentes y directivos, el mejoramiento de infraestructura mediante pintura interior y exterior de los establecimientos participantes.

Asimismo, en el marco del CAV Plan de Fomento Cultural del Cerro Quilipín y Piedra Larga, se desarrollarán acciones de educación ambiental destinadas a promover la protección de la flora nativa del sector. Estas contemplan la habilitación de un sendero educativo con estaciones temáticas relacionadas con biodiversidad, ciclo del agua, cultura y medio ambiente, además de la instalación de señalética educativa sobre especies de interés, como litre y espino.

Complementariamente, se realizarán actividades de sensibilización orientadas a la protección de la flora local, incluyendo charlas sobre prevención de incendios, prohibición de fumar o encender fogatas en sectores sensibles y protección de especies nativas.

En consecuencia, los antecedentes presentados permiten concluir que la Escuela Bernardo O'Higgins forma parte de los receptores considerados en la evaluación ambiental y que el proyecto incorpora medidas de seguimiento, educación ambiental y fortalecimiento comunitario orientadas a resguardar la

calidad ambiental del entorno y promover buenas prácticas ambientales en la comunidad educativa del área de influencia.

Matrícula escolar y empleo docente

Respecto de los posibles efectos del proyecto sobre la población y los servicios educacionales presentes en el área de influencia, se indica que durante la evaluación ambiental se analizaron los potenciales impactos del proyecto sobre el componente Medio Humano, incluyendo la presencia y funcionamiento de establecimientos educacionales y otros equipamientos comunitarios. Los antecedentes técnicos contenidos en el expediente, complementados mediante la Adenda Excepcional, permitieron concluir que el proyecto no generará impactos significativos sobre la prestación de servicios educacionales ni sobre el funcionamiento de los establecimientos existentes en el territorio.

En particular, la evaluación no identificó mecanismos causales que permitan establecer que la construcción u operación del proyecto provocará una disminución de matrícula escolar, pérdida de usuarios o reducción de la demanda por servicios educacionales en las localidades cercanas. Asimismo, no se presentaron antecedentes técnicos que acrediten que la presencia del proyecto pueda generar procesos de migración, abandono residencial o cambios demográficos significativos capaces de afectar la población escolar del área de influencia.

Adicionalmente, el proyecto no contempla la relocalización de viviendas, el desplazamiento de comunidades ni restricciones de acceso a establecimientos educacionales. De igual forma, los estudios de ruido, calidad del aire, olores, tránsito, salud de la población y demás componentes ambientales concluyeron que, considerando la implementación de las medidas de control, mitigación y seguimiento comprometidas por el titular, no se prevén efectos significativos sobre las condiciones de funcionamiento de los establecimientos educacionales existentes.

Respecto de una eventual afectación a la estabilidad laboral de docentes, asistentes de la educación y otros trabajadores vinculados al sistema educacional, cabe señalar que dichas materias dependen de factores asociados a la gestión institucional, matrícula efectiva, planificación educativa y decisiones de los respectivos sostenedores, aspectos que exceden el ámbito de evaluación del Sistema de Evaluación de Impacto Ambiental. En consecuencia, durante la evaluación no se identificaron antecedentes que permitan concluir que el proyecto producirá una afectación directa sobre las fuentes laborales asociadas al sector educacional.

Por otra parte, el titular incorporó diversos CAV destinados a fortalecer el vínculo con las comunidades del área de influencia y apoyar iniciativas de educación ambiental y desarrollo local. Entre ellos se incluyen programas de educación ambiental, actividades de valorización del patrimonio natural y cultural del territorio, y acciones de relacionamiento comunitario permanente orientadas a promover la participación y el fortalecimiento de la comunidad local.

En consecuencia, los antecedentes evaluados permiten concluir que el proyecto no generará impactos significativos sobre la matrícula escolar, el funcionamiento de los establecimientos educacionales ni las fuentes laborales asociadas al sistema educativo local. Asimismo, las medidas y compromisos voluntarios incorporados por el titular contribuyen al fortalecimiento de la relación con las comunidades y al desarrollo de iniciativas educativas y ambientales en el territorio.

Actividades escolares y compromisos de apoyo educativo y cultural

La evaluación ambiental concluyó que el proyecto no genera impactos significativos sobre establecimientos educacionales ni sobre las actividades educativas y culturales que éstos desarrollan, por lo que no se determinaron medidas de compensación ambiental obligatorias asociadas a dichos componentes. Lo anterior, en atención a que los estudios presentados durante la evaluación y complementados mediante la Adenda Excepcional permitieron descartar afectaciones significativas sobre la salud de la población, el funcionamiento de establecimientos educacionales o el acceso a actividades culturales y recreativas del territorio.

Sin perjuicio de aquello, el titular incorporó una serie de Compromisos Ambientales Voluntarios (actualizados en el capítulo 10 de la Adenda Excepcional), orientados a fortalecer la vinculación con las comunidades locales y aportar al desarrollo social, cultural y educativo del área de influencia.

Entre ellos destaca el CAV Plan de Fomento Cultural del Cerro Quilipín y Piedra Larga, iniciativa que contempla la elaboración y difusión de material educativo relacionado con la historia, identidad y patrimonio cultural del territorio, el mejoramiento de accesos a estos espacios de interés comunitario, la implementación de senderos e infraestructura básica para actividades recreativas y educativas al aire libre, y el apoyo a actividades de puesta en valor del patrimonio cultural local. Estos antecedentes y materiales podrán constituir una herramienta de apoyo para establecimientos educacionales y organizaciones comunitarias interesadas en fortalecer el conocimiento de la historia y características del territorio.

Asimismo, el plan contempla el desarrollo de una investigación sociohistórica del área de influencia del proyecto, destinada a rescatar antecedentes de la identidad local y generar material de difusión comunitaria, contribuyendo al fortalecimiento del patrimonio cultural e histórico de las comunas involucradas.

Por otra parte, el titular comprometió la mantención de mecanismos permanentes de vinculación comunitaria a través de un encargado de comunidades, lo que permitirá coordinar actividades informativas, educativas y de relacionamiento con organizaciones del territorio, incluidos establecimientos educacionales cuando corresponda.

En consecuencia, si bien la evaluación ambiental concluyó que el proyecto no genera impactos significativos que requieran medidas de compensación específicas para establecimientos educacionales, el titular incorporó compromisos ambientales voluntarios relacionados con la valorización del patrimonio cultural local, la generación de material educativo, el fortalecimiento de actividades comunitarias y la mantención de mecanismos permanentes de vinculación territorial, los cuales contribuyen al desarrollo social y cultural de las comunidades ubicadas en el área de influencia del proyecto.

Emplazamiento y funcionamiento del relleno sanitario: PAS 141 y sistema de aguas servidas - PAS 138

Respecto de los contenidos técnicos y formales exigidos para acreditar el cumplimiento del PAS 141, aplicable a la construcción, reparación, modificación o ampliación de rellenos sanitarios. En los documentos revisados, estos antecedentes se concentran principalmente en el Anexo 4-E del EIA, y en el capítulo 1 del EIA, complementado por los anexos de diseño de ingeniería, operación, contingencias, cierre y seguimiento ambiental, y sus actualizaciones en las siguientes Adendas.

A continuación, se presentan los elementos entregados por el titular en relación con los contenidos asociados al PAS 141 y a la descripción del proceso de construcción y operación del proyecto.

1. Respecto del PAS 141.

Respecto de la selección y descripción del sitio en donde se puede emplazar este tipo de proyectos, la aptitud del emplazamiento debe acreditarse con cartografía, línea de base y vínculos explícitos entre receptores, obras y medidas de control.

a) Descripción del sitio

En este caso, el proyecto se emplaza en el sector de Putagán, en el límite entre las comunas de Villa Alegre y Yerbas Buenas, sobre un predio de 94,59 hectáreas, que comprende un área de protección de 72,32 hectáreas. La información debe permitir verificar tanto la compatibilidad territorial del proyecto como el cumplimiento de las distancias, restricciones y condiciones de emplazamiento establecidas en el D.S. N.° 189/2005 del Ministerio de Salud.

Como parte de esta descripción, se debe justificar la selección del sitio considerando la vulnerabilidad de los recursos hídricos, la estabilidad del terreno, las condiciones de drenaje, la capacidad de uso de los suelos y la presencia de población o actividades susceptibles de ser afectadas. Los antecedentes revisados incluyen estudios de suelo, calicatas, campañas hidrogeológicas y caracterización de captaciones ubicadas dentro de un radio de 600 metros. También se identifican principalmente suelos de capacidad de uso clases VI y VII, lo que debe relacionarse con las obras proyectadas, las medidas de protección del suelo y las restricciones para el desarrollo de otras actividades.

b) Diseño de ingeniería

En el proyecto se considera un Área de Disposición Final de aproximadamente 4,1 hectáreas, desarrollada en tres niveles, con una altura del orden de 15 metros, una capacidad máxima cercana a 490.000 m³ y una vida útil estimada de 11 años. Su habilitación se realizará progresivamente mediante plataformas y celdas, de acuerdo con la demanda real de disposición.

Para el sello basal se contempla una capa de arcilla compactada de 0,60 metros, con una conductividad hidráulica objetivo igual o inferior a 1×10^{-7} cm/s, complementada con GCL, geomembrana de HDPE de 1,52 mm y geotextil de protección de 400 g/m². La compactación debe alcanzar al menos el 95 % del Proctor Modificado y la instalación de geosintéticos debe ser ejecutada por personal especializado, con ensayos de uniones, certificados de materiales y verificación mediante laboratorio externo.

El proyecto incorpora drenes de HDPE de 200 mm y una Planta de Tratamiento de Lixiviados con capacidad de diseño de 42 m³/día, además de piscinas de acumulación de lixiviados, RIL tratado y evaporación. El sistema de aguas lluvias incluye un canal perimetral de aproximadamente 1.023 m, calculado para un período de retorno de 100 años, cuyo diseño hidráulico fue evaluado mediante herramientas o software técnico.

c) Plan de operación

La disposición se realizará progresivamente mediante celdas y compactación de los residuos, con una altura aproximada de 5 m por celda y pendientes superficiales que favorecen la evacuación de aguas. Los antecedentes del plan contemplan cobertura diaria de 15 cm, cobertura intermedia de 30 cm y cobertura final mínima de 60 cm en las terrazas. Estas acciones se integran con el manejo de lixiviados, biogás y aguas lluvias descrito en el diseño evaluado.

El Plan de Operación también debe incorporar el funcionamiento de la planta de tratamiento, las piscinas, los drenes de lixiviados, los pozos de biogás y el sistema de aguas lluvias. Debe considerar control de polvo, olores, vectores, aves, roedores, residuos peligrosos, limpieza de caminos, lavado de ruedas y mantención de coberturas. Los residuos peligrosos generados durante la operación deberán almacenarse en una bodega autorizada y manejarse conforme al D.S. N.° 148/2003, manteniendo registros de generación, almacenamiento y retiro por gestores autorizados.

d) Plan de contingencias

El Plan de Contingencias debe identificar los riesgos asociados a las fases de construcción, operación, cierre y postcierre, estableciendo para cada evento medidas preventivas, mecanismos de detección, acciones de respuesta, responsables, recursos disponibles y procedimientos de comunicación. Entre los riesgos relevantes deben considerarse sismos, lluvias intensas, inundaciones, incendios forestales o de instalaciones, explosiones o fugas de biogás, afloramientos de lixiviados, derrames, fallas de la planta de tratamiento, cortes eléctricos, colisiones o volcamientos, deslizamientos, erosión, asentamientos, grietas, deterioro de coberturas, roturas de geosintéticos, proliferación de vectores y emisiones odoríferas anormales. El plan debe estructurarse de tal manera que cada riesgo pueda asociarse a medidas de prevención, control, seguimiento y cierre del evento.

El proyecto incorpora planes de prevención de contingencias y emergencias para las fases de construcción, operación y cierre. La Adenda Excepcional presenta procedimientos frente a derrames, afloramiento de lixiviados, fallas operacionales, incendios e inestabilidad, con acciones de aislamiento, contención, recuperación de líquidos, reparación de instalaciones y registro de actuaciones según el evento. Estos antecedentes describen la respuesta operacional contemplada por el titular.

El plan también debe establecer los medios de comunicación interna y externa, el listado actualizado de contactos, los equipos de emergencia, kits antiderrames, elementos de protección personal, capacitaciones y simulacros. Conforme a los compromisos documentales, cuando ocurra una contingencia con efectos ambientales deberá elaborarse un informe preliminar dirigido a la Superintendencia del Medio Ambiente y a la SEREMI del Medio Ambiente dentro de un plazo máximo de 10 días hábiles. Este informe debe individualizar el evento, área afectada, causas preliminares, medidas ejecutadas, limpieza, monitoreos realizados y manejo de los residuos generados durante la emergencia.

e) Plan de cierre

El Plan de Cierre describe las acciones que se ejecutarán una vez alcanzada la capacidad volumétrica autorizada o cuando se determine el término definitivo de la recepción de residuos. Comprende el cese programado de los ingresos, la notificación a la autoridad sanitaria y a los municipios usuarios, la regularización de la superficie, la instalación de la cobertura final, el manejo de pendientes, la revegetación, el control de erosión y la mantención de los sistemas de lixiviados, biogás y aguas lluvias. En este caso, se prevé que la operación concluya en diciembre de 2038 o cuando se alcance la capacidad máxima de aproximadamente 490.000 m³, iniciándose posteriormente la fase de cierre y postcierre.

La cobertura final tiene por objetivo reducir la infiltración de aguas lluvias, controlar la emisión difusa de biogás y olores, evitar el contacto directo con los residuos y proporcionar una superficie estable para la revegetación. Los antecedentes consideran una cobertura final mínima de 60 cm en las terrazas, una capa adicional de aproximadamente 15 cm para protección frente a la erosión y taludes con pendiente del orden de 1V:3H. El seguimiento descrito considera la verificación de espesores, compactación, conductividad hidráulica, pendientes y continuidad, además de reparar oportunamente grietas, asentamientos, erosiones o daños producidos por escorrentía.

El postcierre se extenderá por un período de 20 años y deberá mantener operativos los sistemas de tratamiento de lixiviados, manejo de biogás, drenaje, control de asentamientos y monitoreo ambiental mientras persista la generación de emisiones. El abandono anticipado de alguno de estos sistemas deberá estar respaldado por antecedentes técnicos que demuestren que ya no resulta necesario y requerirá autorización sanitaria. Al término del período se deberá presentar un informe final que consolide el comportamiento ambiental y sanitario del relleno, los resultados del monitoreo, las mantenciones efectuadas y la estabilidad de las obras.

f) Plan de monitoreo y control

El Plan de Monitoreo y Control debe demostrar que las variables ambientales y operacionales relevantes serán verificadas durante la construcción, operación, cierre y postcierre. Debe identificar cada componente, punto de control, coordenadas, parámetros, método de muestreo, frecuencia, norma de referencia, laboratorio responsable, límites aplicables, formato de registro y acciones ante desviaciones. Como mínimo, debe considerar el control de aguas superficiales y subterráneas, lixiviados crudos y tratados, biogás, estabilidad de taludes, asentamientos, coberturas, aguas lluvias, olores, emisiones atmosféricas, ruido y presencia de vectores.

En materia hídrica, los antecedentes contemplan monitoreos semestrales de aguas superficiales y subterráneas, análisis del lixiviado dos veces al mes y control mensual de aguas servidas. El efluente tratado deberá evaluarse según su destino, considerando las exigencias del D.S. N° 90/2000 y de la NCh 1.333. Si se detectan excedencias en aguas subterráneas, se considera la toma de tres muestras dentro de 24 horas y la posterior implementación de un seguimiento mensual, incluyendo parámetros como DQO, sólidos suspendidos totales, nitrógeno total, fósforo total y compuestos organohalogenados adsorbibles.

Respecto del biogás, deberán controlarse su composición, concentración, caudal y comportamiento en los pozos de venteo. Los antecedentes consideran monitoreo desde el primer año y una frecuencia trimestral durante la operación, junto con criterios técnicos para evaluar una eventual quema centralizada, entre ellos una concentración de metano igual o superior al 40 %, oxígeno inferior al 1,5 % y un caudal mínimo de 50 Nm^3/h. Durante el cierre y postcierre, la frecuencia puede incrementarse inicialmente, debido a la necesidad de verificar la continuidad del sistema y prevenir acumulaciones o migraciones laterales.

La estabilidad del relleno debe controlarse mediante una red topográfica, con puntos internos y externos instalados sobre bases permanentes. Inicialmente se considera, al menos, un punto por hectárea y mediciones mensuales de asentamientos, desplazamientos y comportamiento de los taludes. También deberán realizarse inspecciones de la cobertura, drenajes, canales, geosintéticos y obras de protección contra la erosión. Todos los resultados deben mantenerse en registros trazables y compararse con valores de referencia, activando medidas correctivas cuando se detecten tendencias anormales

2. Construcción y operación.

La construcción de la obra si bien no se describe en la operación es necesaria para su desarrollo, como resumen podemos señalar que el titular presenta los antecedentes de los sistemas principales. La fase de construcción tendrá una duración estimada de nueve meses.

La construcción comprende la instalación de faenas en dos sectores, uno asociado al Área de Disposición Final y la Planta de Tratamiento de Lixiviados, y otro correspondiente al área administrativa y la Planta de Valorización. En ambos sectores se habilitarán oficinas de inspección, bodegas, camarines, instalaciones sanitarias y estacionamientos para los vehículos utilizados en las obras. Las principales obras y acciones consideradas son:

- Despeje y limpieza del terreno.
- Corta de vegetación y escarpe.
- Movimientos de tierra, nivelación y compactación.
- Construcción del cierre perimetral de 1,8 m de altura.
- Habilitación del acceso desde la Ruta L-211 y construcción de caminos internos.
- Construcción de oficinas, servicios higiénicos, comedor, sala de primeros auxilios y dependencias para los trabajadores.
- Instalación de caseta, portón y barrera de control de acceso.
- Construcción de la bodega de residuos peligrosos.
- Construcción de la Planta de Valorización de Material Reciclable.
- Implementación de una barrera cortafuego de 10 m de ancho.
- Construcción y habilitación inicial del Área de Disposición Final.
- Construcción de la Planta de Tratamiento de Lixiviados y sus piscinas.
- Instalación de la plataforma de lavado de ruedas, báscula y canal perimetral de aguas lluvias.

Durante la construcción del Área de Disposición Final se habilitará el Nivel Superior dique o vaso, Etapa 1, Fase 1, que permitirá iniciar posteriormente la recepción de residuos. Los trabajos incluyen la excavación y perfilado del vaso, nivelación y compactación de la fundación, instalación de la barrera impermeable, drenes basales de lixiviados, capa drenante y bases de los pozos de venteo de biogás. La superficie efectiva del ADF corresponde a aproximadamente 4,1 ha. El sistema de impermeabilización estará compuesto por:

- Capa de arcilla compactada de 0,60 m. Compactación mínima equivalente al 95 % del Proctor Modificado. Conductividad hidráulica igual o inferior a 1×10^{-7} cm/s.
- Geocompuesto bentonítico GCL de 4 a 6 mm.
- Geomembrana de HDPE texturada de 1,52 mm.
- Geotextil antipunzonamiento de 400 g/m².
- Capa de grava de protección de entre 20 y 30 cm.

Para la capa de arcilla se estima un volumen aproximado de 24.677,4 m³, calculado sobre una superficie de impermeabilización de 41.129 m². La instalación de los geosintéticos contara con ensayos de control de calidad.

Los lixiviados serán captados mediante drenes longitudinales de HDPE de 200 mm de diámetro, semiperforados en su mitad superior, y conducidos hacia la Planta de Tratamiento de Lixiviados. Durante la construcción se habilitarán una piscina de lixiviados de 1.472 m³, una piscina de efluente tratado de 1.708 m³ y una piscina de evaporación de concentrado de membranas de 500 m³. La PTL tendrá una capacidad de diseño de 42 m³/día.

Simultáneamente se construirán las bases de los pozos de venteo de biogás. Estos incluirán tuberías perforadas de HDPE de 200 mm, material pétreo drenante y sellado superior. Su habilitación vertical continuará durante la operación, conforme aumente la altura de las celdas de residuos.

Con respecto a los movimientos de tierra y materiales, durante la construcción se contempla excavar aproximadamente 303.823 m³ de material. De ese volumen, alrededor de 137.195 m³ serán reutilizados en la adecuación del terreno, caminos, ADF, PTL, piscinas y capa drenante. El saldo se utilizará, cuando

sus propiedades lo permitan, como material de cobertura o estabilización de caminos; el excedente se almacenará en una zona de acopio de aproximadamente 65.000 m².

En cuanto a los caminos y obras auxiliares, el camino interior principal tendrá aproximadamente 1.700 m de longitud, calzada bidireccional de 7 m de ancho, bermas y obras de saneamiento. También se construirán accesos secundarios hacia la PTL, la zona de acopio, el área administrativa y la planta de valorización.

Se habilitará, además una báscula con capacidad mínima de 30 toneladas, una plataforma para el lacado de ruedas de 4 × 3 m., un estanque decantador de 3,6 m³, un estanque de agua de 20 m³. Se construirá un canal interceptor de aguas lluvias de 1.023 m, dimensionado para un período de retorno de 100 años y una bodega RESPEL con piso impermeable, contención de derrames, techo, extintor, señalización y control de acceso.

La descripción de la operación del proyecto se detalla en el capítulo 1 del EIA y en el Anexo 1-F, Plan de Operaciones, citado en la Adenda Excepcional, la información es entregada iniciando con la recepción y control de residuos.

Horario de funcionamiento: El recinto funcionará de lunes a sábado, entre las 08:00 y las 20:00 horas, permaneciendo cerrado los domingos.

Se estima el ingreso diario de aproximadamente 17 camiones recolectores, principalmente con residuos sólidos domiciliarios y asimilables. Cada vehículo será controlado en portería, inspeccionado visualmente y pesado en una báscula con capacidad mínima de 30 toneladas, registrándose procedencia, patente, tipo de residuo, peso bruto, tara, peso neto y sector de disposición. Las cargas peligrosas o incompatibles deberán rechazarse y registrarse.

Los residuos serán descargados en el frente activo, extendidos y compactados con maquinaria pesada conforme al Plan de Operación. La recepción y disposición se controlarán mediante pesajes, registro de procedencia y tipo de residuo, identificación de la celda utilizada y seguimiento del avance volumétrico del Área de Disposición Final.

Las celdas podrán alcanzar aproximadamente 5 m de altura y se organizarán en tres niveles de magnitud similar, hasta completar una altura total cercana a 15 m. El frente activo deberá mantenerse en la menor superficie posible, con acceso controlado, señalización y supervisión permanente de la descarga y circulación de maquinaria.

Al término de cada jornada se aplicará cobertura diaria de aproximadamente 15 cm. En sectores inactivos se considera cobertura intermedia de 30 cm. Para las terrazas terminadas, el plan de cierre describe cobertura final mínima de 60 cm y protección complementaria frente a erosión, junto con pendientes y revegetación.

El recinto deberá mantener un acopio de material de cobertura suficiente para, al menos, 15 días de operación. Además, se llevará un registro diario del material disponible y utilizado, verificándose espesores, compactación, pendientes, grietas, erosión y posibles residuos expuestos.

Los lixiviados serán captados mediante drenes basales de HDPE de 200 mm y conducidos a la Planta de Tratamiento de Lixiviados, con capacidad de diseño de 42 m³/día. El cálculo de generación y el balance del sistema corresponden al Anexo 1-H actualizado de la Adenda Excepcional, cuyos resultados se describen en la respuesta sobre generación y características de lixiviados.

El tratamiento actualizado considera ecualización, flotación por aire disuelto, reactor UASB, tratamiento biológico, clarificación, ultrafiltración, nanofiltración y desinfección. El efluente tratado se reutiliza en

la plataforma de lavado de ruedas y su excedente se descarga de forma controlada al Derrame del Canal Cruchaga, bajo las condiciones de calidad y operación descritas en el Anexo 1-H de la Adenda Excepcional. Se eliminó su uso para humectación de caminos. Los lodos y concentrados se manejan según su caracterización y las unidades previstas en el sistema.

El biogás será manejado inicialmente mediante pozos de venteo que se instalarán y prolongarán a medida que avance la disposición. Los pozos estarán separados aproximadamente entre 50 y 52 m y el sistema se ampliará progresivamente al completarse las celdas.

Desde el primer año se realizarán mediciones trimestrales de caudal y composición. Durante los primeros tres años se evaluará la modalidad de quema más adecuada. La implementación de captación activa y quema centralizada se considera cuando exista un caudal mínimo cercano a 50 Nm^3/h, una concentración de metano de al menos 40 % y oxígeno inferior a 1,5 %. La eficiencia teórica de recolección considerada alcanza aproximadamente el 60 % del biogás generado.

Las superficies del relleno mantendrán una pendiente mínima del 2 % para favorecer la evacuación de aguas y evitar infiltraciones. Las aguas limpias serán interceptadas mediante un canal perimetral de aproximadamente 1,023 km, dimensionado para una lluvia con período de retorno de 100 años. Las aguas que entren en contacto con los residuos deberán manejarse como lixiviados.

El canal, las alcantarillas, las descargas y los caminos deberán inspeccionarse, limpiarse y repararse antes y durante la temporada de lluvias. También deberá verificarse la ausencia de erosión, obstrucciones, rebalses o acumulaciones de agua sobre las coberturas.

El control de olores se basará en la reducción del frente expuesto, la cobertura diaria, el manejo oportuno de lixiviados, la operación de la PTL y el control del biogás. Además, desde el quinto mes de operación se contempla seguimiento mediante olfatometría dinámica, complementado con registros meteorológicos, inspecciones y reclamos.

El control de vectores comprenderá roedores, moscas, aves y otros animales, utilizando cobertura oportuna, compactación, limpieza, eliminación de aguas estancadas y tratamientos específicos cuando corresponda. El frente y los caminos se limpiarán diariamente, se controlará el polvo y se mantendrán las instalaciones, señalética, cierres, drenes y equipos.

La operación considera una dotación aproximada de 31 trabajadores en un turno. La maquinaria principal incluye bulldozer, excavadora, retroexcavadora, motoniveladora, camión tolva y camión aljibe, además de vehículos para transporte de trabajadores, supervisión y mantención.

Por las actividades propias del recinto se estima una generación de aproximadamente 0,744 t/mes de residuos domiciliarios, los que serán dispuestos en el mismo relleno; 0,48 t/mes de residuos industriales no peligrosos; y aproximadamente 100 kg/mes de residuos peligrosos, que serán almacenados en la bodega RESPEL y retirados por gestores autorizados, con una permanencia máxima de seis meses.

El seguimiento operacional lo realizará el Jefe de Operaciones, deberá mantener registros diarios de residuos ingresados, pesajes, rechazos, celda utilizada, material de cobertura, lixiviados, PTL, biogás, olores, vectores, maquinaria, mantenciones y contingencias. El avance del relleno deberá compararse periódicamente con su capacidad remanente, de manera de habilitar oportunamente nuevas celdas y evitar superar los 490.000 m^3 autorizados.

En síntesis, la etapa de operación comprende la recepción controlada de residuos, su disposición y compactación progresiva, la aplicación de coberturas, el tratamiento de lixiviados, el manejo de biogás y aguas lluvias, el control de olores y vectores y el monitoreo permanente de las variables ambientales. Su continuidad dependerá de mantener operativos los sistemas de protección, respetar la capacidad

autorizada y corregir oportunamente cualquier desviación detectada. Respecto del saneamiento de las instalaciones, la Adenda Excepcional, respuestas 5.1 y 5.1.5.1 a 5.1.5.3, presenta el PAS 138 actualizado. El sistema contempla fosa séptica e infiltración mediante drenes y, en su actualización, una fosa de 12.000 L nominales y 10.000 L útiles, dimensionada para retención de lodos de dos años. Se estiman 3,72 m³ de lodos para ese período y una dotación de 31 personas; su retiro y disposición corresponden a una empresa e instalación autorizadas. Estos antecedentes permiten responder a la alegación de ausencia del PAS 138 a partir del diseño actualizado.

1233. Observante: Rocio Salas Palma

Observación:

Fumigación más continuas en los diferentes establecimientos de la comuna, por la dferentes plagas, qu podemos estar expuestos, tanto los estudiantes como los funcionarios. Sabemos que como establecimientos rurales es más frecuente las plagas que pueden existir en nuestro entorno.

Evaluación técnica de la observación:

La Dirección Regional del Maule del Servicio de Evaluación Ambiental considera pertinente la observación, en tanto aborda materias ambientales evaluadas durante el procedimiento. A continuación, se entrega la consideración correspondiente

Evaluación de riesgos para la salud de la población

Respecto de la salud de las personas, se indica que en relación al artículo 5° del Reglamento del SEIA, sobre si el proyecto genera o presenta riesgos para la salud de las personas, el proponente incorporó en la Evaluación del Proyecto la identificación, estimación, modelación y evaluación de las emisiones atmosféricas, gases, olores, ruido, residuos sólidos y residuos líquidos generados durante las fases de construcción, operación y cierre, considerando los receptores humanos presentes en el área de influencia, las condiciones de exposición potencial y las medidas de prevención, manejo, control operacional y contingencia comprometidas en el expediente ambiental.

Respecto de emisiones atmosféricas, el Proyecto evaluó material particulado respirable MP10 y MP2,5, así como gases asociados a combustión y operación de maquinaria, equipos y transporte, incluyendo NOx, SO2 y CO. La evaluación consideró las fuentes emisoras asociadas a movimiento de tierras, excavaciones, nivelación, compactación, circulación de vehículos, operación de maquinaria y tránsito por caminos internos y externos. Los resultados fueron analizados mediante modelación atmosférica y evaluación por receptor, considerando condiciones meteorológicas locales y receptores humanos cercanos. A partir de dichos antecedentes, se fundamentó en el estudio de especialidad, que no se identifican condiciones de exposición capaces de generar efectos adversos significativos sobre la salud de las personas.

El proyecto contempla aplicación de supresores de polvo en caminos internos, control de velocidad, mantención de vehículos y maquinaria y lavado de ruedas. El Anexo 1-H de la Adenda Excepcional precisa que se eliminó el uso de RIL tratado para humectación de caminos; su reutilización interna corresponde al lavado de ruedas.

En relación con olores, el Proyecto identificó las fuentes odorantes asociadas a la operación propia del relleno sanitario y desarrolló modelaciones de dispersión odorante, considerando escenarios representativos de funcionamiento, delimitación de isocurvas y receptores humanos presentes en el área de influencia. La evaluación consideró la descarga de residuos, operación del frente activo, manejo de residuos y generación de biogás, junto con medidas de control operacional, tales como cobertura operacional, manejo controlado de residuos, control del frente activo, control de biogás y medidas de contingencia frente a eventos operacionales específicos. Conforme a los resultados obtenidos, no se prevé una exposición de magnitud, frecuencia o duración que configure efectos adversos significativos sobre la salud de las personas.

Respecto del ruido, el expediente incorpora una línea de base de 28 receptores, modelaciones de las fuentes del recinto en seis puntos y evaluación del tránsito exterior, junto con un estudio específico de cuatro receptores asociados a GHPPI. El capítulo 7 de la Adenda Excepcional reconoce el aumento de

niveles de ruido en construcción, operación y cierre y lo califica como poco significativo. Por ello, la consideración de esta materia se refiere a los escenarios y receptores efectivamente evaluados.

En cuanto a residuos sólidos y líquidos, el Proyecto contempla sistemas de manejo, segregación, almacenamiento temporal, conducción, tratamiento y disposición, según corresponda a las categorías evaluadas en el expediente ambiental. Respecto de residuos líquidos y lixiviados, el diseño considera impermeabilización basal, captación, conducción, almacenamiento, tratamiento, monitoreo, control operacional y contingencias destinadas a evitar contacto o exposición directa de la población y prevenir afectaciones al entorno.

En consecuencia, la preocupación por la salud fue considerada mediante la identificación de fuentes de emisión, receptores, modelaciones, diseño sanitario y sistemas de manejo y seguimiento del proyecto. La SEREMI de Salud de la Región del Maule, mediante Ordinario N° 879, de 16 de octubre de 2026, se pronunció conforme sobre la Adenda Excepcional. Los antecedentes y controles descritos constituyen el fundamento de la respuesta, en los términos del artículo 5 del Reglamento del SEIA.

Prevención y control de vectores

En el proyecto considera el control de vectores en las fases de operación y cierre del proyecto. Al respecto, cabe señalar que el Proyecto contempla un sistema integrado de prevención, control, monitoreo y respuesta ante contingencias, desarrollado específicamente para minimizar la presencia de moscas, roedores y aves asociadas a la operación del Área de Disposición Final (ADF), conforme a lo establecido en el D.S. N°189/2005 y en Anexo 1-O de la Adenda Complementaria.

En primer término, es importante indicar que la principal medida de control de vectores corresponde al adecuado manejo operacional del relleno sanitario. En este sentido, el proyecto considera la cobertura diaria de residuos con una capa de al menos 15 cm de material de cobertura, la compactación permanente de las celdas, el manejo controlado de lixiviados, la limpieza diaria del frente de trabajo y de las áreas operacionales, así como la mantención periódica de los caminos interiores. Estas medidas tienen por finalidad reducir la disponibilidad de alimento, refugio y condiciones favorables para la reproducción de vectores sanitarios, así como minimizar la generación de olores potencialmente atractivos para éstos.

Respecto del control de moscas, el Plan contempla medidas pasivas y activas. Entre las medidas pasivas se incluyen la cobertura diaria e intermedia de residuos, la compactación adecuada de las celdas, el manejo de lixiviados mediante sistemas cerrados, la limpieza permanente de las instalaciones y para las instalaciones y protección de los trabajadores el uso de barreras físicas tales como mallas mosquiteras, ventiladores y sistemas de cierre automático de puertas en las edificaciones del proyecto.

Complementariamente, se implementará un programa permanente de control químico ejecutado por una empresa autorizada por la Autoridad Sanitaria. Este programa considera la aplicación de insecticidas adulticidas y larvicidas mediante rotación de principios activos para evitar fenómenos de resistencia biológica. En los sectores de mayor criticidad, particularmente el frente de trabajo activo, la frecuencia de aplicación programada será cada 48 horas durante la temporada de mayor actividad de moscas (septiembre a abril), pudiendo incrementarse hasta una frecuencia diaria cuando las inspecciones sanitarias, condiciones climáticas u operacionales así lo requieran. En la Planta de Tratamiento de Lixiviados (PTL), piscinas de almacenamiento, báscula y lavado de ruedas se aplicarán controles semanales, mientras que en oficinas, planta de valorización y otros sectores la frecuencia será semanal o quincenal según los resultados del monitoreo.

Adicionalmente, se implementará un sistema de monitoreo mediante trampas para moscas tanto al interior como al exterior del proyecto. Al interior del recinto se instalarán puntos de monitoreo en sectores críticos, incluyendo el frente de trabajo, PTL, báscula y oficinas administrativas. Asimismo, se contempla una red de monitoreo en viviendas cercanas al proyecto, permitiendo detectar oportunamente cualquier incremento de poblaciones de moscas y adoptar medidas correctivas inmediatas.

Respecto del control de roedores, el proyecto contempla un sistema de manejo integrado basado prioritariamente en medidas preventivas y ecológicas. Entre ellas se consideran la cobertura diaria de residuos, control de malezas, eliminación de refugios, hermeticidad de instalaciones, uso de trampas mecánicas y electrónicas, monitoreo periódico de actividad, registro de madrigueras y capturas, además del fomento al control biológico mediante la instalación de perchas y cajas nido para aves rapaces presentes en el área, tales como lechuzas, chunchos y jotes. Estas medidas serán complementadas con evaluaciones periódicas que permitan ajustar las estrategias de control según los resultados obtenidos.

En relación con las aves, se contempla un sistema de prevención basado en la reducción de fuentes de atracción mediante la cobertura de residuos, limpieza diaria de sectores operacionales y control de derrames. Adicionalmente, en caso de ser necesario, se implementarán medidas disuasivas no letales, tales como cañones sonoros automáticos y dispositivos visuales tipo halcón, orientadas exclusivamente a evitar la concentración de aves en el frente de trabajo activo.

Asimismo, de manera complementaria al control de moscas, roedores y aves, el Proyecto contempla medidas específicas para prevenir el ingreso y permanencia de perros vagos y/o perros asilvestrados en las instalaciones, considerando que éstos pueden constituir un factor adicional de riesgo sanitario, operacional y ambiental. Para ello, el Proyecto contará con un cierre perimetral continuo de 1,8 metros de altura alrededor de todo el recinto, conforme a lo establecido en el artículo 14 del D.S. N°189/2005, además de sistemas de control de acceso y vigilancia permanente que restringirán el ingreso de personas y animales no autorizados.

Adicionalmente, el Plan de Prevención de Contingencias y el Plan de Emergencias incorporan específicamente el escenario denominado “Inclusión de perros vagos y asilvestrados al recinto”, estableciendo procedimientos de detección temprana, control y respuesta ante la presencia de estos animales. En caso de detectarse el ingreso de perros al área operacional, se activarán medidas destinadas a evitar su permanencia en sectores de disposición de residuos, minimizar la disponibilidad de fuentes de alimento mediante la cobertura diaria de residuos y mantener el resguardo sanitario y operacional de las instalaciones. Estas acciones serán complementadas con inspecciones periódicas del cierre perimetral, verificación de su integridad y registro de eventuales incidencias detectadas durante las fases de construcción, operación y cierre.

En cuanto a los medios de verificación y registros solicitados por la autoridad, el proyecto mantendrá un sistema documentado de seguimiento que incluirá registros diarios de cobertura y compactación, bitácoras de inspección sanitaria, registros de monitoreo de trampas, planillas de aplicación de insecticidas, certificados emitidos por la empresa especializada encargada del control de plagas, registros de capturas, reportes de medidas correctivas implementadas y respaldos digitales y físicos de todas las actividades ejecutadas. Dichos registros estarán disponibles para inspección por parte de la autoridad competente.

Finalmente, se informa que el Plan de Prevención de Contingencias y el Plan de Emergencias han sido actualizados para incorporar específicamente el escenario de proliferación de vectores (Capítulo 5 de la Adenda Excepcional). Ante un aumento significativo de moscas, roedores o aves, se activarán medidas de respuesta inmediata consistentes en el reforzamiento de coberturas, incremento de frecuencias de inspección, intensificación de aplicaciones de control sanitario, ampliación de puntos de monitoreo y

ejecución de medidas correctivas focalizadas, manteniendo seguimiento permanente hasta recuperar las condiciones normales de operación. Estas acciones serán aplicables tanto durante la fase de operación como durante la fase de cierre del proyecto.

En consecuencia, considerando las características del diseño sanitario del relleno, las medidas operacionales permanentes, el programa específico de control de moscas, roedores y aves, el monitoreo dentro y fuera del área del proyecto, los mecanismos de verificación y los procedimientos de contingencia comprometidos, se concluye que el proyecto dispone de herramientas suficientes para prevenir, controlar y corregir oportunamente eventuales incrementos de vectores, descartándose la generación de impactos significativos sobre la salud de las personas o la calidad de vida de las comunidades del área de influencia.

Acceso a bienes, equipamientos, servicios e infraestructura comunitaria

Respecto del descarte de efectos significativos sobre el artículo 7 literal c) del Medio Humano, la evaluación realizada concluyó que el proyecto no generará una alteración significativa en el acceso ni en la calidad de bienes, equipamientos, servicios o infraestructura utilizados por la población de las localidades de Putagán, Santa Marina, Gúmera, La Faja y sectores aledaños. El análisis consideró los desplazamientos cotidianos de la población y su acceso a servicios de salud, educación, abastecimiento, sistemas de Agua Potable Rural (APR), equipamientos comunitarios y actividades productivas.

De acuerdo con la Línea Base de Medio Humano, los habitantes del área de influencia utilizan principalmente la red vial rural existente para acceder a dichos servicios, identificándose como equipamientos relevantes la Escuela Manuel Salvador del Campo, los sistemas APR, infraestructura comunitaria, Bomberos, la estación ferroviaria y otros servicios básicos presentes en Putagán y su entorno.

En materia de movilidad, el proyecto utilizará las rutas existentes, principalmente la Ruta 5 Sur, la Ruta L-215 y la Ruta L-223, sin contemplar cierres de caminos, desvíos permanentes, relocalización de accesos ni intervenciones que restrinjan el uso habitual de bienes, servicios o equipamientos locales. Asimismo, el Estudio de Movilidad concluyó que los flujos vehiculares asociados a las etapas de construcción, operación y cierre no generarán obstrucciones, pérdida de conectividad local ni incrementos significativos en los tiempos de desplazamiento.

Respecto de los equipamientos sensibles, incluidos establecimientos educacionales y servicios comunitarios de Putagán, el proyecto no considera intervenciones físicas, restricciones de acceso ni modificaciones en su funcionamiento. No obstante, atendiendo la potencial percepción de riesgo asociada al tránsito de camiones, se contemplan medidas de seguridad vial tales como control de velocidad, definición de rutas de circulación, capacitación de conductores, prohibición de estacionamiento en lugares no habilitados y reforzamiento de señalización vial.

Adicionalmente, se implementarán medidas específicas en puntos críticos de la red vial, particularmente en las intersecciones de las rutas L-215 con L-223 y L-215 con L-217/L-225, destinadas a mejorar la seguridad y la convivencia entre el tránsito asociado al proyecto y los usuarios habituales del entorno rural.

Por otra parte, la evaluación no identificó deterioros significativos de la infraestructura vial secundaria que puedan afectar el acceso o la calidad de bienes y servicios. Como medida complementaria, el titular comprometió voluntariamente la pavimentación del tramo de la Ruta L-223 comprendido entre el acceso

al proyecto y su conexión con la Ruta L-215, contribuyendo al mejoramiento de las condiciones de circulación del sector.

En consecuencia, la evaluación concluye que el proyecto mantendrá la conectividad territorial, el acceso a servicios básicos y el normal funcionamiento de los equipamientos comunitarios existentes, por lo que no configura una alteración significativa del acceso o la calidad de bienes, equipamientos, servicios o infraestructura ni, en consecuencia, una afectación significativa de los sistemas de vida y costumbres de los grupos humanos del área de influencia.

1234. Observante: Dina de las Mercedes Peña Cáceres

Observación:

Estoy en contra del proyecto ya que genera muchas brechas dentro del ambiente, la contaminación puede ocasionar problemas graves en la salud de las personas en general. El impacto de nivel interpersonal de las personas que tienen viviendas en ese lugar genera un malestar a nivel central.

Evaluación técnica de la observación:

La Dirección Regional del Maule del Servicio de Evaluación Ambiental considera pertinente la observación, en tanto aborda materias ambientales evaluadas durante el procedimiento. A continuación, se entrega la consideración correspondiente

Evaluación de riesgos para la salud de la población

Respecto de la salud de las personas, se indica que en relación al artículo 5° del Reglamento del SEIA, sobre si el proyecto genera o presenta riesgos para la salud de las personas, el proponente incorporó en la Evaluación del Proyecto la identificación, estimación, modelación y evaluación de las emisiones atmosféricas, gases, olores, ruido, residuos sólidos y residuos líquidos generados durante las fases de construcción, operación y cierre, considerando los receptores humanos presentes en el área de influencia, las condiciones de exposición potencial y las medidas de prevención, manejo, control operacional y contingencia comprometidas en el expediente ambiental.

Respecto de emisiones atmosféricas, el Proyecto evaluó material particulado respirable MP10 y MP2,5, así como gases asociados a combustión y operación de maquinaria, equipos y transporte, incluyendo NOx, SO2 y CO. La evaluación consideró las fuentes emisoras asociadas a movimiento de tierras, excavaciones, nivelación, compactación, circulación de vehículos, operación de maquinaria y tránsito por caminos internos y externos. Los resultados fueron analizados mediante modelación atmosférica y evaluación por receptor, considerando condiciones meteorológicas locales y receptores humanos cercanos. A partir de dichos antecedentes, se fundamentó en el estudio de especialidad, que no se identifican condiciones de exposición capaces de generar efectos adversos significativos sobre la salud de las personas.

El proyecto contempla aplicación de supresores de polvo en caminos internos, control de velocidad, mantención de vehículos y maquinaria y lavado de ruedas. El Anexo 1-H de la Adenda Excepcional precisa que se eliminó el uso de RIL tratado para humectación de caminos; su reutilización interna corresponde al lavado de ruedas.

En relación con olores, el Proyecto identificó las fuentes odorantes asociadas a la operación propia del relleno sanitario y desarrolló modelaciones de dispersión odorante, considerando escenarios representativos de funcionamiento, delimitación de isocurvas y receptores humanos presentes en el área de influencia. La evaluación consideró la descarga de residuos, operación del frente activo, manejo de residuos y generación de biogás, junto con medidas de control operacional, tales como cobertura operacional, manejo controlado de residuos, control del frente activo, control de biogás y medidas de contingencia frente a eventos operacionales específicos. Conforme a los resultados obtenidos, no se prevé una exposición de magnitud, frecuencia o duración que configure efectos adversos significativos sobre la salud de las personas.

Respecto del ruido, el expediente incorpora una línea de base de 28 receptores, modelaciones de las fuentes del recinto en seis puntos y evaluación del tránsito exterior, junto con un estudio específico de cuatro receptores asociados a GHPPI. El capítulo 7 de la Adenda Excepcional reconoce el aumento de

niveles de ruido en construcción, operación y cierre y lo califica como poco significativo. Por ello, la consideración de esta materia se refiere a los escenarios y receptores efectivamente evaluados.

En cuanto a residuos sólidos y líquidos, el Proyecto contempla sistemas de manejo, segregación, almacenamiento temporal, conducción, tratamiento y disposición, según corresponda a las categorías evaluadas en el expediente ambiental. Respecto de residuos líquidos y lixiviados, el diseño considera impermeabilización basal, captación, conducción, almacenamiento, tratamiento, monitoreo, control operacional y contingencias destinadas a evitar contacto o exposición directa de la población y prevenir afectaciones al entorno.

En consecuencia, la preocupación por la salud fue considerada mediante la identificación de fuentes de emisión, receptores, modelaciones, diseño sanitario y sistemas de manejo y seguimiento del proyecto. La SEREMI de Salud de la Región del Maule, mediante Ordinario N° 879, de 16 de octubre de 2026, se pronunció conforme sobre la Adenda Excepcional. Los antecedentes y controles descritos constituyen el fundamento de la respuesta, en los términos del artículo 5 del Reglamento del SEIA.

Salud mental

Respecto a la afectación sobre la salud mental, se indica que el proyecto puede generar preocupaciones, incertidumbre y percepciones de riesgo en parte de la comunidad, especialmente respecto de posibles efectos sobre la salud, la calidad de vida, el entorno rural y las actividades tradicionalmente desarrolladas en el territorio.

En el marco de la evaluación ambiental, estas materias fueron abordadas mediante el estudio del componente Medio Humano, que incluyó campañas de terreno, entrevistas e interacciones con actores locales. Como resultado de dicho análisis, se identificó que las principales inquietudes manifestadas por habitantes del sector se relacionan con la percepción de contaminación, presencia de vectores, generación de olores, alteración del entorno rural y eventuales efectos sobre la calidad de vida percibida.

La evaluación realizada concluyó que el Proyecto no genera alteraciones significativas sobre la accesibilidad, conectividad, desarrollo de actividades productivas tradicionales ni permanencia territorial de la población, manteniéndose las dinámicas funcionales actualmente existentes en las localidades del área de influencia, e incluye evaluación de estresantes como son ruido y olores, y molestias generadas por vectores como moscas.

Adicionalmente, con el objetivo de prevenir o minimizar aquellas condiciones que pudieran incidir en la percepción de bienestar de la comunidad, el Proyecto incorpora diversas medidas operacionales y de seguimiento ambiental, entre las que destacan:

- Implementación de un Plan de Gestión Odorante, orientado a prevenir, mitigar y controlar emisiones de olor durante la operación del proyecto.
- Monitoreo de olor en aire ambiente, seguimiento de quejas y canal formal de reclamos para la comunidad.
- Evaluación periódica de la eficiencia de los sistemas de tratamiento y reducción de olores.
- Aplicación de un Programa de Control de Vectores, que contempla inspecciones sanitarias periódicas, monitoreo y acciones de control en caso de detectarse condiciones favorables para su proliferación.
- Manejo operacional de residuos mediante cobertura diaria, control del frente activo, manejo de lixiviados y limpieza permanente de áreas operacionales.

- Implementación de los Compromisos Ambientales Voluntarios establecidos en el expediente ambiental, incluyendo acciones de relacionamiento y educación ambiental con la comunidad.

En consecuencia, la observación fue considerada en el análisis de percepción del entorno, calidad de vida y sistemas de vida y costumbres. El capítulo 7 de la Adenda Excepcional reconoce el impacto OMH-3, alteración del sentimiento de arraigo, calificado como poco significativo, y el expediente contempla gestión de olores, vectores y comunicación comunitaria. Este análisis responde a los factores ambientales planteados por la comunidad.

1235. Observante: Valentina Ignacia Maddriaga Parra

Observación:

En contra del proyecto, porque será de alto impacto para los habitantes de la comuna. Enfrentándonos y expuestos a enfermedades, colocando en riesgo la vida de personas mayores y grupos vulnerables.

Evaluación técnica de la observación:

La Dirección Regional del Maule del Servicio de Evaluación Ambiental considera pertinente la observación, en tanto aborda materias ambientales evaluadas durante el procedimiento. A continuación, se entrega la consideración correspondiente

Evaluación de riesgos para la salud de la población

Respecto de la salud de las personas, se indica que en relación al artículo 5° del Reglamento del SEIA, sobre si el proyecto genera o presenta riesgos para la salud de las personas, el proponente incorporó en la Evaluación del Proyecto la identificación, estimación, modelación y evaluación de las emisiones atmosféricas, gases, olores, ruido, residuos sólidos y residuos líquidos generados durante las fases de construcción, operación y cierre, considerando los receptores humanos presentes en el área de influencia, las condiciones de exposición potencial y las medidas de prevención, manejo, control operacional y contingencia comprometidas en el expediente ambiental.

Respecto de emisiones atmosféricas, el Proyecto evaluó material particulado respirable MP10 y MP2,5, así como gases asociados a combustión y operación de maquinaria, equipos y transporte, incluyendo NOx, SO2 y CO. La evaluación consideró las fuentes emisoras asociadas a movimiento de tierras, excavaciones, nivelación, compactación, circulación de vehículos, operación de maquinaria y tránsito por caminos internos y externos. Los resultados fueron analizados mediante modelación atmosférica y evaluación por receptor, considerando condiciones meteorológicas locales y receptores humanos cercanos. A partir de dichos antecedentes, se fundamentó en el estudio de especialidad, que no se identifican condiciones de exposición capaces de generar efectos adversos significativos sobre la salud de las personas.

El proyecto contempla aplicación de supresores de polvo en caminos internos, control de velocidad, mantención de vehículos y maquinaria y lavado de ruedas. El Anexo 1-H de la Adenda Excepcional precisa que se eliminó el uso de RIL tratado para humectación de caminos; su reutilización interna corresponde al lavado de ruedas.

En relación con olores, el Proyecto identificó las fuentes odorantes asociadas a la operación propia del relleno sanitario y desarrolló modelaciones de dispersión odorante, considerando escenarios representativos de funcionamiento, delimitación de isocurvas y receptores humanos presentes en el área de influencia. La evaluación consideró la descarga de residuos, operación del frente activo, manejo de residuos y generación de biogás, junto con medidas de control operacional, tales como cobertura operacional, manejo controlado de residuos, control del frente activo, control de biogás y medidas de contingencia frente a eventos operacionales específicos. Conforme a los resultados obtenidos, no se prevé una exposición de magnitud, frecuencia o duración que configure efectos adversos significativos sobre la salud de las personas.

Respecto del ruido, el expediente incorpora una línea de base de 28 receptores, modelaciones de las fuentes del recinto en seis puntos y evaluación del tránsito exterior, junto con un estudio específico de cuatro receptores asociados a GHPPI. El capítulo 7 de la Adenda Excepcional reconoce el aumento de

niveles de ruido en construcción, operación y cierre y lo califica como poco significativo. Por ello, la consideración de esta materia se refiere a los escenarios y receptores efectivamente evaluados.

En cuanto a residuos sólidos y líquidos, el Proyecto contempla sistemas de manejo, segregación, almacenamiento temporal, conducción, tratamiento y disposición, según corresponda a las categorías evaluadas en el expediente ambiental. Respecto de residuos líquidos y lixiviados, el diseño considera impermeabilización basal, captación, conducción, almacenamiento, tratamiento, monitoreo, control operacional y contingencias destinadas a evitar contacto o exposición directa de la población y prevenir afectaciones al entorno.

En consecuencia, la preocupación por la salud fue considerada mediante la identificación de fuentes de emisión, receptores, modelaciones, diseño sanitario y sistemas de manejo y seguimiento del proyecto. La SEREMI de Salud de la Región del Maule, mediante Ordinario N° 879, de 16 de octubre de 2026, se pronunció conforme sobre la Adenda Excepcional. Los antecedentes y controles descritos constituyen el fundamento de la respuesta, en los términos del artículo 5 del Reglamento del SEIA.

1236. Observante: Alejandrina Bustos Villarroel

Observación:

En descuerdo con este proyecto, ya que nosotros nos vamos a ver muy afectados por la contaminación medio ambiental y esto va hacer crecer más las enfermedades en las personas, además de las plagas de moscas y ratones que son un peligro para las personas.

Evaluación técnica de la observación:

La Dirección Regional del Maule del Servicio de Evaluación Ambiental considera pertinente la observación, en tanto aborda materias ambientales evaluadas durante el procedimiento. A continuación, se entrega la consideración correspondiente

Evaluación de riesgos para la salud de la población

Respecto de la salud de las personas, se indica que en relación al artículo 5° del Reglamento del SEIA, sobre si el proyecto genera o presenta riesgos para la salud de las personas, el proponente incorporó en la Evaluación del Proyecto la identificación, estimación, modelación y evaluación de las emisiones atmosféricas, gases, olores, ruido, residuos sólidos y residuos líquidos generados durante las fases de construcción, operación y cierre, considerando los receptores humanos presentes en el área de influencia, las condiciones de exposición potencial y las medidas de prevención, manejo, control operacional y contingencia comprometidas en el expediente ambiental.

Respecto de emisiones atmosféricas, el Proyecto evaluó material particulado respirable MP10 y MP2,5, así como gases asociados a combustión y operación de maquinaria, equipos y transporte, incluyendo NOx, SO2 y CO. La evaluación consideró las fuentes emisoras asociadas a movimiento de tierras, excavaciones, nivelación, compactación, circulación de vehículos, operación de maquinaria y tránsito por caminos internos y externos. Los resultados fueron analizados mediante modelación atmosférica y evaluación por receptor, considerando condiciones meteorológicas locales y receptores humanos cercanos. A partir de dichos antecedentes, se fundamentó en el estudio de especialidad, que no se identifican condiciones de exposición capaces de generar efectos adversos significativos sobre la salud de las personas.

El proyecto contempla aplicación de supresores de polvo en caminos internos, control de velocidad, mantención de vehículos y maquinaria y lavado de ruedas. El Anexo 1-H de la Adenda Excepcional precisa que se eliminó el uso de RIL tratado para humectación de caminos; su reutilización interna corresponde al lavado de ruedas.

En relación con olores, el Proyecto identificó las fuentes odorantes asociadas a la operación propia del relleno sanitario y desarrolló modelaciones de dispersión odorante, considerando escenarios representativos de funcionamiento, delimitación de isocurvas y receptores humanos presentes en el área de influencia. La evaluación consideró la descarga de residuos, operación del frente activo, manejo de residuos y generación de biogás, junto con medidas de control operacional, tales como cobertura operacional, manejo controlado de residuos, control del frente activo, control de biogás y medidas de contingencia frente a eventos operacionales específicos. Conforme a los resultados obtenidos, no se prevé una exposición de magnitud, frecuencia o duración que configure efectos adversos significativos sobre la salud de las personas.

Respecto del ruido, el expediente incorpora una línea de base de 28 receptores, modelaciones de las fuentes del recinto en seis puntos y evaluación del tránsito exterior, junto con un estudio específico de cuatro receptores asociados a GHPPI. El capítulo 7 de la Adenda Excepcional reconoce el aumento de

niveles de ruido en construcción, operación y cierre y lo califica como poco significativo. Por ello, la consideración de esta materia se refiere a los escenarios y receptores efectivamente evaluados.

En cuanto a residuos sólidos y líquidos, el Proyecto contempla sistemas de manejo, segregación, almacenamiento temporal, conducción, tratamiento y disposición, según corresponda a las categorías evaluadas en el expediente ambiental. Respecto de residuos líquidos y lixiviados, el diseño considera impermeabilización basal, captación, conducción, almacenamiento, tratamiento, monitoreo, control operacional y contingencias destinadas a evitar contacto o exposición directa de la población y prevenir afectaciones al entorno.

En consecuencia, la preocupación por la salud fue considerada mediante la identificación de fuentes de emisión, receptores, modelaciones, diseño sanitario y sistemas de manejo y seguimiento del proyecto. La SEREMI de Salud de la Región del Maule, mediante Ordinario N° 879, de 16 de octubre de 2026, se pronunció conforme sobre la Adenda Excepcional. Los antecedentes y controles descritos constituyen el fundamento de la respuesta, en los términos del artículo 5 del Reglamento del SEIA.

Prevención y control de vectores

En el proyecto considera el control de vectores en las fases de operación y cierre del proyecto. Al respecto, cabe señalar que el Proyecto contempla un sistema integrado de prevención, control, monitoreo y respuesta ante contingencias, desarrollado específicamente para minimizar la presencia de moscas, roedores y aves asociadas a la operación del Área de Disposición Final (ADF), conforme a lo establecido en el D.S. N°189/2005 y en Anexo 1-O de la Adenda Complementaria.

En primer término, es importante indicar que la principal medida de control de vectores corresponde al adecuado manejo operacional del relleno sanitario. En este sentido, el proyecto considera la cobertura diaria de residuos con una capa de al menos 15 cm de material de cobertura, la compactación permanente de las celdas, el manejo controlado de lixiviados, la limpieza diaria del frente de trabajo y de las áreas operacionales, así como la mantención periódica de los caminos interiores. Estas medidas tienen por finalidad reducir la disponibilidad de alimento, refugio y condiciones favorables para la reproducción de vectores sanitarios, así como minimizar la generación de olores potencialmente atractivos para éstos.

Respecto del control de moscas, el Plan contempla medidas pasivas y activas. Entre las medidas pasivas se incluyen la cobertura diaria e intermedia de residuos, la compactación adecuada de las celdas, el manejo de lixiviados mediante sistemas cerrados, la limpieza permanente de las instalaciones y para las instalaciones y protección de los trabajadores el uso de barreras físicas tales como mallas mosquiteras, ventiladores y sistemas de cierre automático de puertas en las edificaciones del proyecto.

Complementariamente, se implementará un programa permanente de control químico ejecutado por una empresa autorizada por la Autoridad Sanitaria. Este programa considera la aplicación de insecticidas adulticidas y larvicidas mediante rotación de principios activos para evitar fenómenos de resistencia biológica. En los sectores de mayor criticidad, particularmente el frente de trabajo activo, la frecuencia de aplicación programada será cada 48 horas durante la temporada de mayor actividad de moscas (septiembre a abril), pudiendo incrementarse hasta una frecuencia diaria cuando las inspecciones sanitarias, condiciones climáticas u operacionales así lo requieran. En la Planta de Tratamiento de Lixiviados (PTL), piscinas de almacenamiento, báscula y lavado de ruedas se aplicarán controles semanales, mientras que en oficinas, planta de valorización y otros sectores la frecuencia será semanal o quincenal según los resultados del monitoreo.

Adicionalmente, se implementará un sistema de monitoreo mediante trampas para moscas tanto al interior como al exterior del proyecto. Al interior del recinto se instalarán puntos de monitoreo en sectores críticos, incluyendo el frente de trabajo, PTL, báscula y oficinas administrativas. Asimismo, se contempla una red de monitoreo en viviendas cercanas al proyecto, permitiendo detectar oportunamente cualquier incremento de poblaciones de moscas y adoptar medidas correctivas inmediatas.

Respecto del control de roedores, el proyecto contempla un sistema de manejo integrado basado prioritariamente en medidas preventivas y ecológicas. Entre ellas se consideran la cobertura diaria de residuos, control de malezas, eliminación de refugios, hermeticidad de instalaciones, uso de trampas mecánicas y electrónicas, monitoreo periódico de actividad, registro de madrigueras y capturas, además del fomento al control biológico mediante la instalación de perchas y cajas nido para aves rapaces presentes en el área, tales como lechuzas, chunchos y jotes. Estas medidas serán complementadas con evaluaciones periódicas que permitan ajustar las estrategias de control según los resultados obtenidos.

En relación con las aves, se contempla un sistema de prevención basado en la reducción de fuentes de atracción mediante la cobertura de residuos, limpieza diaria de sectores operacionales y control de derrames. Adicionalmente, en caso de ser necesario, se implementarán medidas disuasivas no letales, tales como cañones sonoros automáticos y dispositivos visuales tipo halcón, orientadas exclusivamente a evitar la concentración de aves en el frente de trabajo activo.

Asimismo, de manera complementaria al control de moscas, roedores y aves, el Proyecto contempla medidas específicas para prevenir el ingreso y permanencia de perros vagos y/o perros asilvestrados en las instalaciones, considerando que éstos pueden constituir un factor adicional de riesgo sanitario, operacional y ambiental. Para ello, el Proyecto contará con un cierre perimetral continuo de 1,8 metros de altura alrededor de todo el recinto, conforme a lo establecido en el artículo 14 del D.S. N°189/2005, además de sistemas de control de acceso y vigilancia permanente que restringirán el ingreso de personas y animales no autorizados.

Adicionalmente, el Plan de Prevención de Contingencias y el Plan de Emergencias incorporan específicamente el escenario denominado “Inclusión de perros vagos y asilvestrados al recinto”, estableciendo procedimientos de detección temprana, control y respuesta ante la presencia de estos animales. En caso de detectarse el ingreso de perros al área operacional, se activarán medidas destinadas a evitar su permanencia en sectores de disposición de residuos, minimizar la disponibilidad de fuentes de alimento mediante la cobertura diaria de residuos y mantener el resguardo sanitario y operacional de las instalaciones. Estas acciones serán complementadas con inspecciones periódicas del cierre perimetral, verificación de su integridad y registro de eventuales incidencias detectadas durante las fases de construcción, operación y cierre.

En cuanto a los medios de verificación y registros solicitados por la autoridad, el proyecto mantendrá un sistema documentado de seguimiento que incluirá registros diarios de cobertura y compactación, bitácoras de inspección sanitaria, registros de monitoreo de trampas, planillas de aplicación de insecticidas, certificados emitidos por la empresa especializada encargada del control de plagas, registros de capturas, reportes de medidas correctivas implementadas y respaldos digitales y físicos de todas las actividades ejecutadas. Dichos registros estarán disponibles para inspección por parte de la autoridad competente.

Finalmente, se informa que el Plan de Prevención de Contingencias y el Plan de Emergencias han sido actualizados para incorporar específicamente el escenario de proliferación de vectores (Capítulo 5 de la Adenda Excepcional). Ante un aumento significativo de moscas, roedores o aves, se activarán medidas de respuesta inmediata consistentes en el reforzamiento de coberturas, incremento de frecuencias de inspección, intensificación de aplicaciones de control sanitario, ampliación de puntos de monitoreo y

ejecución de medidas correctivas focalizadas, manteniendo seguimiento permanente hasta recuperar las condiciones normales de operación. Estas acciones serán aplicables tanto durante la fase de operación como durante la fase de cierre del proyecto.

En consecuencia, considerando las características del diseño sanitario del relleno, las medidas operacionales permanentes, el programa específico de control de moscas, roedores y aves, el monitoreo dentro y fuera del área del proyecto, los mecanismos de verificación y los procedimientos de contingencia comprometidos, se concluye que el proyecto dispone de herramientas suficientes para prevenir, controlar y corregir oportunamente eventuales incrementos de vectores, descartándose la generación de impactos significativos sobre la salud de las personas o la calidad de vida de las comunidades del área de influencia.

1237. Observante: Melanie Genista Zapata Zapata

Observación:

Como comunidad esto nos perjudicará ya que se incrementaran las plagas (moscas, ratones y pájaros) para los agricultores esto traera problemas en la calidad del agua, afectando también la flora y fauna del sector, y los olores seran un problema diario en las casas cercanas al lugar.

Evaluación técnica de la observación:

La Dirección Regional del Maule del Servicio de Evaluación Ambiental considera pertinente la observación, en tanto aborda materias ambientales evaluadas durante el procedimiento. A continuación, se entrega la consideración correspondiente

Evaluación de riesgos para la salud de la población

Respecto de la salud de las personas, se indica que en relación al artículo 5° del Reglamento del SEIA, sobre si el proyecto genera o presenta riesgos para la salud de las personas, el proponente incorporó en la Evaluación del Proyecto la identificación, estimación, modelación y evaluación de las emisiones atmosféricas, gases, olores, ruido, residuos sólidos y residuos líquidos generados durante las fases de construcción, operación y cierre, considerando los receptores humanos presentes en el área de influencia, las condiciones de exposición potencial y las medidas de prevención, manejo, control operacional y contingencia comprometidas en el expediente ambiental.

Respecto de emisiones atmosféricas, el Proyecto evaluó material particulado respirable MP10 y MP2,5, así como gases asociados a combustión y operación de maquinaria, equipos y transporte, incluyendo NOx, SO2 y CO. La evaluación consideró las fuentes emisoras asociadas a movimiento de tierras, excavaciones, nivelación, compactación, circulación de vehículos, operación de maquinaria y tránsito por caminos internos y externos. Los resultados fueron analizados mediante modelación atmosférica y evaluación por receptor, considerando condiciones meteorológicas locales y receptores humanos cercanos. A partir de dichos antecedentes, se fundamentó en el estudio de especialidad, que no se identifican condiciones de exposición capaces de generar efectos adversos significativos sobre la salud de las personas.

El proyecto contempla aplicación de supresores de polvo en caminos internos, control de velocidad, mantención de vehículos y maquinaria y lavado de ruedas. El Anexo 1-H de la Adenda Excepcional precisa que se eliminó el uso de RIL tratado para humectación de caminos; su reutilización interna corresponde al lavado de ruedas.

En relación con olores, el Proyecto identificó las fuentes odorantes asociadas a la operación propia del relleno sanitario y desarrolló modelaciones de dispersión odorante, considerando escenarios representativos de funcionamiento, delimitación de isocurvas y receptores humanos presentes en el área de influencia. La evaluación consideró la descarga de residuos, operación del frente activo, manejo de residuos y generación de biogás, junto con medidas de control operacional, tales como cobertura operacional, manejo controlado de residuos, control del frente activo, control de biogás y medidas de contingencia frente a eventos operacionales específicos. Conforme a los resultados obtenidos, no se prevé una exposición de magnitud, frecuencia o duración que configure efectos adversos significativos sobre la salud de las personas.

Respecto del ruido, el expediente incorpora una línea de base de 28 receptores, modelaciones de las fuentes del recinto en seis puntos y evaluación del tránsito exterior, junto con un estudio específico de cuatro receptores asociados a GHPPI. El capítulo 7 de la Adenda Excepcional reconoce el aumento de

niveles de ruido en construcción, operación y cierre y lo califica como poco significativo. Por ello, la consideración de esta materia se refiere a los escenarios y receptores efectivamente evaluados.

En cuanto a residuos sólidos y líquidos, el Proyecto contempla sistemas de manejo, segregación, almacenamiento temporal, conducción, tratamiento y disposición, según corresponda a las categorías evaluadas en el expediente ambiental. Respecto de residuos líquidos y lixiviados, el diseño considera impermeabilización basal, captación, conducción, almacenamiento, tratamiento, monitoreo, control operacional y contingencias destinadas a evitar contacto o exposición directa de la población y prevenir afectaciones al entorno.

En consecuencia, la preocupación por la salud fue considerada mediante la identificación de fuentes de emisión, receptores, modelaciones, diseño sanitario y sistemas de manejo y seguimiento del proyecto. La SEREMI de Salud de la Región del Maule, mediante Ordinario N° 879, de 16 de octubre de 2026, se pronunció conforme sobre la Adenda Excepcional. Los antecedentes y controles descritos constituyen el fundamento de la respuesta, en los términos del artículo 5 del Reglamento del SEIA.

Emisiones atmosféricas y calidad del aire

Respecto de la Calidad del aire en el área del proyecto, actualmente las concentraciones de MP2,5 superan la norma en todos los períodos analizados, siendo el período 2017-2019 el de mayor concentración (29,0 $\mu g/m^3$). Las comunas de Villa Alegre y Yerbas Buenas se encuentran declaradas zonas saturadas por MP2,5 (promedio anual y 24 horas), condición bajo la cual se desarrollará el proyecto. Asimismo, la estación de monitoreo de Linares registra superación de la norma para MP2,5, aunque no dispone de datos para MP10 ni para gases (NO_2, SO_2 y CO).

Para evaluar las emisiones del proyecto, se utilizó el modelo de dispersión atmosférica WRF/CALPUFF, considerando receptores de área y puntos habitados cercanos. Se modelaron emisiones de MP10, MP2,5 y gases, concluyéndose que las concentraciones proyectadas son muy bajas, se concentran principalmente dentro del área del proyecto y no generan aportes significativos en las zonas pobladas cercanas.

Los resultados muestran que el proyecto no altera de manera relevante la calidad del aire existente, estimándose incluso un aumento de 0,00% en la concentración promedio de 24 horas de MP2,5 en la estación Linares. Conforme a los criterios vigentes del SEIA para zonas saturadas, se descarta que las emisiones del proyecto generen riesgos significativos para la salud de la población o efectos adversos por exposición a MP2,5.

Si bien el proyecto se emplaza en una zona declarada saturada por MP2,5 mediante el D.S. N° 7/2021 del MMA, actualmente no existe un Plan de Descontaminación Atmosférica (PDA) vigente que exija compensación de emisiones. No obstante, se implementarán medidas de control como:

- Mantención periódica de vehículos y maquinaria.
- Revisión técnica vigente de todos los equipos.
- Aplicación de supresores de polvo en caminos interiores.
- Limitación de velocidad a 30 km/h.
- Uso de vehículos y maquinaria con estándar EURO V.

Las emisiones asociadas a las fases de construcción, operación y cierre son de magnitud reducida y no constituyen un aumento significativo respecto de las concentraciones actuales, por lo que el proyecto no generaría impactos relevantes sobre la calidad del aire ni sobre la salud y calidad de vida de la población.

Emisiones de olores y medidas de control

Para evaluar el impacto de los olores en el área del proyecto el titular inicialmente levantó una línea de base, es decir realizó mediciones en terreno para evaluar la presencia de posibles fuentes de olores que pudiesen haber existido antes de la instalación del relleno sanitario.

Para establecer la línea de base odorante del área del proyecto Centro de Manejo de Residuos Piedra Larga, se realizaron mediciones en 12 puntos alrededor del predio, sin detectarse focos ni percepciones de olor durante las campañas efectuadas.

Posteriormente se realizaron modelaciones, en las que se simuló la existencia del relleno sanitario y su operación. La evaluación de impactos odorantes se realizó mediante modelación, utilizando factores de emisión de referencia provenientes de instalaciones similares. Se identificaron y modelaron las principales fuentes potenciales de olor asociadas a la operación del proyecto, estimándose una Tasa de Emisión de Olor (TEO) total de 65.176,62 ouE/s bajo el escenario operacional más desfavorable.

El Anexo 3-C-1 de la Adenda Excepcional, informa un área de influencia odorante de aproximadamente 252 ha para CP98-1h = 1 ouE/m³, sin alcanzar ninguno de los 57 receptores evaluados. Para el criterio de evaluación de referencia CP98-1h = 3 ouE/m³, la isocurva abarca aproximadamente 60 ha. El primer valor delimita el área de influencia modelada y el segundo corresponde al criterio de evaluación adoptado.

La tabla 23 del estudio actualizado informa concentraciones inferiores a 1 ouE/m³ en percentil 98 en los 57 receptores. En percentil 99,5 algunos puntos alcanzan valores de hasta 2 ouE/m³. En los términos y escenarios del estudio, los receptores no superan el criterio de referencia de 3 ouE/m³.

Adicionalmente, el proyecto contempla un Plan de Gestión Odorante (PGO) que incluye diagnóstico de fuentes, implementación de buenas prácticas operacionales y mejores técnicas disponibles, seguimiento y control permanente, y un plan de contingencias para eventuales episodios de olor.

En consecuencia, la preocupación por olores fue abordada mediante la modelación actualizada de fuentes y receptores y el Plan de Gestión Odorante. Este último contempla seguimiento, contingencias y un procedimiento de reclamos con respuesta formal en un máximo de siete días hábiles desde su recepción. Los resultados sustentan la conclusión del estudio sobre ausencia de efectos significativos por olor en los receptores evaluados, bajo las condiciones operacionales modeladas.

Calidad del agua y protección de quebradas

Respecto a la preocupación por la afectación a aguas y en particular por las quebradas, se indica que de acuerdo con los antecedentes presentados, la construcción de la obra de atravieso considera medidas preventivas orientadas a resguardar la calidad de las aguas, entre ellas la ejecución preferente de las obras en seco, la prohibición de almacenamiento de materiales en el cauce o sus riberas, la revisión permanente del estado mecánico de la maquinaria, el registro fotográfico diario de las condiciones del escurrimiento y la implementación de medidas correctivas ante eventuales incrementos de turbidez u otras alteraciones atribuibles a las faenas.

Asimismo, se contempla un programa de monitoreo aguas arriba y aguas abajo de la intervención, basado en parámetros de la NCh 1333, incluyendo un monitoreo previo para establecer la condición basal de calidad de aguas.

Adicionalmente, el proyecto incorpora medidas de diseño destinadas a prevenir afectaciones sobre aguas superficiales y subterráneas derivadas de la operación del relleno sanitario. Entre estas se consideran sistemas de impermeabilización basal, captación y conducción de lixiviados, planta de tratamiento de lixiviados, monitoreo de aguas subterráneas conforme al D.S. N°189/2005 y planes de contingencia para eventuales fallas de los sistemas de manejo.

El efluente de la PTL contempla reutilización en la plataforma de lavado de ruedas y descarga al canal Derrame Cruchaga. El Anexo 1-H de la Adenda Excepcional estima una descarga promedio de 8,01 m³/día y máxima de 15,42 m³/día, e incorpora calidad de tratamiento, balance y manejo de las piscinas. El Anexo 4-I-4 de la Adenda Excepcional describe la obra de descarga de RIL tratado.

En consideración a lo anterior, y atendiendo a que la alteración del cauce corresponde a una intervención puntual que incorpora medidas de control, seguimiento y monitoreo específicas para resguardar la calidad del recurso hídrico, no se advierten antecedentes que permitan sostener la generación de efectos adversos significativos sobre la calidad de las aguas superficiales en relación con su condición de línea de base. Asimismo, las medidas de diseño y operación propuestas permiten prevenir potenciales aportes de contaminantes derivados de lixiviados, aguas servidas y otros residuos líquidos asociados al proyecto.

Por tanto, se estima que la magnitud y duración de los efectos sobre la calidad de las aguas no alcanzan la significancia requerida para configurar la circunstancia contemplada en el artículo 11 letra b) de la Ley N°19.300, en relación con el literal c) del artículo 6 del D.S. N°40/2012.

En consecuencia, sobre la base de los antecedentes aportados por el Titular, es posible concluir que el proyecto no generaría efectos adversos significativos sobre la calidad de las aguas superficiales ni subterráneas, descartándose la configuración del criterio establecido en el artículo 6 letra c) del Reglamento del SEIA para este componente.

Calidad de aguas subterráneas

Respecto de la calidad de aguas subterráneas, el proponente presentó durante el proceso de evaluación antecedentes técnicos que respaldan que se han considerado las medidas necesarias para evitar la afectación de la calidad de las aguas subterráneas.

El ADF se emplaza en una unidad volcánica de baja permeabilidad del cerro Quilipín; las captaciones cercanas se vinculan a la unidad acuífera Putagán Norte. El Anexo 3-U de la Adenda Excepcional evalúa la posible circulación por el macizo fracturado e incorpora escenarios accidentales de infiltración.

Asimismo, los suelos predominantes corresponden a materiales arcillosos de baja permeabilidad, lo que reduce significativamente el potencial de infiltración y percolación de contaminantes hacia el subsuelo.

El ADF contempla impermeabilización basal y de taludes y un sistema de captación y conducción de lixiviados hacia la PTL, según el diseño sanitario presentado para el relleno y el PAS 141 (Anexo 4-E de la Adenda Complementaria). Estos elementos se integran con el estudio hidrogeológico y el seguimiento del agua subterránea.

Presenta las formas de Manejo de lixiviados, sobre el recubrimiento basal se instalará un sistema de captación y conducción de lixiviados hacia una planta de tratamiento. Este sistema evita el escurrimiento

libre de lixiviados sobre la superficie del relleno o los terrenos aledaños, descartándose la contaminación del suelo y de los cuerpos de agua cercanos.

Realiza una Evaluación hidrogeológica y análisis de las condiciones del área, el proyecto reconoce que el cerro Quilipín presenta procesos de meteorización y fracturamiento que podrían generar porosidad secundaria y favorecer localmente la circulación de aguas subterráneas. Considerando esta condición, el EIA incorporó una modelación hidrogeológica conservadora que representa el macizo rocoso como un medio fracturado.

El Anexo 3-U de la Adenda Excepcional analiza infiltración mediante HELP V4 y transporte mediante MODFLOW-NWT y MT3D-USGS, con un horizonte de 51 años que incluye operación, cierre y postcierre. Considera defectos y perforaciones en las capas de impermeabilización y utiliza compuestos nitrogenados y cloruros para representar el transporte bajo los escenarios evaluados.

Los compuestos nitrogenados modelados no alcanzan las diez captaciones identificadas. Para cloruros, representados como trazador conservativo, la pluma podría aproximarse al pozo N.° 3 al final del horizonte de 51 años, con concentraciones modeladas de 0 a 5 mg/L. El estudio concluye un riesgo sanitario aceptable bajo las condiciones evaluadas.

Propone medidas de control y monitoreo, una vez iniciada la fase de operación, se realizará monitoreo de aguas subterráneas tanto en los pozos exigidos por el D.S. N°189/05 del MINSAL como en aquellos comprometidos por el proyecto.

Adicionalmente, como Compromiso Ambiental Voluntario, el titular implementará una red de monitoreo compuesta por 10 puntos de control, superando las exigencias mínimas de la normativa vigente. Los resultados obtenidos serán informados periódicamente a los sistemas de Agua Potable Rural (APR) de Putagán y Coironal.

En consecuencia, la preocupación por afectación de aguas subterráneas fue abordada mediante caracterización de captaciones, modelación de infiltración y transporte, impermeabilización, manejo de lixiviados y monitoreo. Estos antecedentes sustentan la conclusión del Anexo 3-U de la Adenda Excepcional sobre riesgo sanitario aceptable en las condiciones y horizonte evaluados y permiten responder respecto de las captaciones identificadas.

Prevención y control de vectores

En el proyecto considera el control de vectores en las fases de operación y cierre del proyecto. Al respecto, cabe señalar que el Proyecto contempla un sistema integrado de prevención, control, monitoreo y respuesta ante contingencias, desarrollado específicamente para minimizar la presencia de moscas, roedores y aves asociadas a la operación del Área de Disposición Final (ADF), conforme a lo establecido en el D.S. N°189/2005 y en Anexo 1-O de la Adenda Complementaria.

En primer término, es importante indicar que la principal medida de control de vectores corresponde al adecuado manejo operacional del relleno sanitario. En este sentido, el proyecto considera la cobertura diaria de residuos con una capa de al menos 15 cm de material de cobertura, la compactación permanente de las celdas, el manejo controlado de lixiviados, la limpieza diaria del frente de trabajo y de las áreas operacionales, así como la mantención periódica de los caminos interiores. Estas medidas tienen por finalidad reducir la disponibilidad de alimento, refugio y condiciones favorables para la reproducción de vectores sanitarios, así como minimizar la generación de olores potencialmente atractivos para éstos.

Respecto del control de moscas, el Plan contempla medidas pasivas y activas. Entre las medidas pasivas se incluyen la cobertura diaria e intermedia de residuos, la compactación adecuada de las celdas, el manejo de lixiviados mediante sistemas cerrados, la limpieza permanente de las instalaciones y para las instalaciones y protección de los trabajadores el uso de barreras físicas tales como mallas mosquiteras, ventiladores y sistemas de cierre automático de puertas en las edificaciones del proyecto.

Complementariamente, se implementará un programa permanente de control químico ejecutado por una empresa autorizada por la Autoridad Sanitaria. Este programa considera la aplicación de insecticidas adulticidas y larvicidas mediante rotación de principios activos para evitar fenómenos de resistencia biológica. En los sectores de mayor criticidad, particularmente el frente de trabajo activo, la frecuencia de aplicación programada será cada 48 horas durante la temporada de mayor actividad de moscas (septiembre a abril), pudiendo incrementarse hasta una frecuencia diaria cuando las inspecciones sanitarias, condiciones climáticas u operacionales así lo requieran. En la Planta de Tratamiento de Lixiviados (PTL), piscinas de almacenamiento, báscula y lavado de ruedas se aplicarán controles semanales, mientras que en oficinas, planta de valorización y otros sectores la frecuencia será semanal o quincenal según los resultados del monitoreo.

Adicionalmente, se implementará un sistema de monitoreo mediante trampas para moscas tanto al interior como al exterior del proyecto. Al interior del recinto se instalarán puntos de monitoreo en sectores críticos, incluyendo el frente de trabajo, PTL, báscula y oficinas administrativas. Asimismo, se contempla una red de monitoreo en viviendas cercanas al proyecto, permitiendo detectar oportunamente cualquier incremento de poblaciones de moscas y adoptar medidas correctivas inmediatas.

Respecto del control de roedores, el proyecto contempla un sistema de manejo integrado basado prioritariamente en medidas preventivas y ecológicas. Entre ellas se consideran la cobertura diaria de residuos, control de malezas, eliminación de refugios, hermeticidad de instalaciones, uso de trampas mecánicas y electrónicas, monitoreo periódico de actividad, registro de madrigueras y capturas, además del fomento al control biológico mediante la instalación de perchas y cajas nido para aves rapaces presentes en el área, tales como lechuzas, chunchos y jotes. Estas medidas serán complementadas con evaluaciones periódicas que permitan ajustar las estrategias de control según los resultados obtenidos.

En relación con las aves, se contempla un sistema de prevención basado en la reducción de fuentes de atracción mediante la cobertura de residuos, limpieza diaria de sectores operacionales y control de derrames. Adicionalmente, en caso de ser necesario, se implementarán medidas disuasivas no letales, tales como cañones sonoros automáticos y dispositivos visuales tipo halcón, orientadas exclusivamente a evitar la concentración de aves en el frente de trabajo activo.

Asimismo, de manera complementaria al control de moscas, roedores y aves, el Proyecto contempla medidas específicas para prevenir el ingreso y permanencia de perros vagos y/o perros asilvestrados en las instalaciones, considerando que éstos pueden constituir un factor adicional de riesgo sanitario, operacional y ambiental. Para ello, el Proyecto contará con un cierre perimetral continuo de 1,8 metros de altura alrededor de todo el recinto, conforme a lo establecido en el artículo 14 del D.S. N°189/2005, además de sistemas de control de acceso y vigilancia permanente que restringirán el ingreso de personas y animales no autorizados.

Adicionalmente, el Plan de Prevención de Contingencias y el Plan de Emergencias incorporan específicamente el escenario denominado “Inclusión de perros vagos y asilvestrados al recinto”, estableciendo procedimientos de detección temprana, control y respuesta ante la presencia de estos animales. En caso de detectarse el ingreso de perros al área operacional, se activarán medidas destinadas a evitar su permanencia en sectores de disposición de residuos, minimizar la disponibilidad de fuentes de alimento mediante la cobertura diaria de residuos y mantener el resguardo sanitario y operacional de

las instalaciones. Estas acciones serán complementadas con inspecciones periódicas del cierre perimetral, verificación de su integridad y registro de eventuales incidencias detectadas durante las fases de construcción, operación y cierre.

En cuanto a los medios de verificación y registros solicitados por la autoridad, el proyecto mantendrá un sistema documentado de seguimiento que incluirá registros diarios de cobertura y compactación, bitácoras de inspección sanitaria, registros de monitoreo de trampas, planillas de aplicación de insecticidas, certificados emitidos por la empresa especializada encargada del control de plagas, registros de capturas, reportes de medidas correctivas implementadas y respaldos digitales y físicos de todas las actividades ejecutadas. Dichos registros estarán disponibles para inspección por parte de la autoridad competente.

Finalmente, se informa que el Plan de Prevención de Contingencias y el Plan de Emergencias han sido actualizados para incorporar específicamente el escenario de proliferación de vectores (Capítulo 5 de la Adenda Excepcional). Ante un aumento significativo de moscas, roedores o aves, se activarán medidas de respuesta inmediata consistentes en el reforzamiento de coberturas, incremento de frecuencias de inspección, intensificación de aplicaciones de control sanitario, ampliación de puntos de monitoreo y ejecución de medidas correctivas focalizadas, manteniendo seguimiento permanente hasta recuperar las condiciones normales de operación. Estas acciones serán aplicables tanto durante la fase de operación como durante la fase de cierre del proyecto.

En consecuencia, considerando las características del diseño sanitario del relleno, las medidas operacionales permanentes, el programa específico de control de moscas, roedores y aves, el monitoreo dentro y fuera del área del proyecto, los mecanismos de verificación y los procedimientos de contingencia comprometidos, se concluye que el proyecto dispone de herramientas suficientes para prevenir, controlar y corregir oportunamente eventuales incrementos de vectores, descartándose la generación de impactos significativos sobre la salud de las personas o la calidad de vida de las comunidades del área de influencia.

Evaluación de efectos sobre los recursos naturales renovables

Respecto de la eventual generación de efectos adversos significativos sobre los recursos naturales renovables, en los términos del artículo 11 letra b) de la Ley N°19.300 y del artículo 6 del D.S. N°40/2012 del Ministerio del Medio Ambiente, el Proyecto evaluó los potenciales impactos sobre los componentes flora, vegetación, fauna terrestre, suelo, recursos hídricos, aire y ecosistemas asociados, considerando las fases de construcción, operación y cierre.

Con relación al área de influencia y los ecosistemas terrestres y en respuesta a las observaciones formuladas sobre la delimitación del área de influencia, el titular complementó su fundamentación incorporando el análisis de los principales mecanismos de impacto sobre los ecosistemas, incluyendo la pérdida y alteración de hábitat, la fragmentación y conectividad biológica, el funcionamiento ecosistémico, la perturbación y desplazamiento de fauna, los efectos por ruido, iluminación y tránsito de maquinaria, la afectación potencial de especies de baja movilidad, y los servicios ecosistémicos y uso recreativo del territorio.

La delimitación del área de influencia se definió considerando las obras y acciones del Proyecto, las unidades vegetacionales presentes, los hábitats identificados para fauna terrestre y la distribución espacial de las especies registradas durante las campañas de terreno realizadas en primavera, verano, otoño e invierno.

Por lo que el titular muestra que la intervención directa se concentra en superficies acotadas del predio, mientras que el entorno mantiene extensas áreas con continuidad de hábitat y cobertura vegetal que permiten el desplazamiento y utilización del territorio por parte de la fauna presente.

Pasando al detalle de Flora y vegetación, respecto de la vegetación, se determinó que las formaciones presentes corresponden principalmente a comunidades esclerófilas con distintos grados de intervención humana producto de actividades agropecuarias, extracción de leña y pastoreo.

La corta y reposición de vegetación se describen en los antecedentes del PAS 148 (Anexo 4-H de la Adenda Excepcional). La reforestación sectorial se distingue de las medidas de mitigación, reparación y compensación de impactos significativos establecidas en el capítulo 8 de la Adenda Excepcional.

Por lo que el titular señala que la composición y estructura general de la vegetación presente en el área de influencia no experimentará una alteración significativa que comprometa su permanencia a largo plazo.

En fauna, el capítulo 7 de la Adenda Excepcional identifica la pérdida de hábitat COFT-1 durante construcción y OFT-1 durante operación, ambas calificadas como significativas. El capítulo 8 de la Adenda Excepcional presenta las medidas de mitigación MMF-1, rehabilitación de 0,85 ha, y MMF-2, construcción de refugios para fauna nativa.

Durante las campañas de caracterización fueron registrados mamíferos, aves, reptiles y anfibios, incluyendo especies endémicas y especies clasificadas como "Casi Amenazadas". No obstante, no se registraron especies clasificadas en categorías "En Peligro Crítico", "En Peligro" o "Vulnerable" dentro del área de intervención directa.

Considerando las exigencias formuladas durante la evaluación ambiental, el titular complementó las medidas de protección y seguimiento mediante un Programa de Protección y Monitoreo de Fauna que incorpora compromisos verificables, indicadores de seguimiento, metodologías de monitoreo, frecuencia de ejecución y medidas correctivas.

Entre las medidas comprometidas destacan:

- Monitoreo mediante transectos, búsqueda activa, estaciones de observación y cámaras trampa.
- Registro georreferenciado de ejemplares, refugios, madrigueras, huellas y otros indicios.
- Control de velocidad de vehículos al interior del proyecto.
- Capacitación ambiental obligatoria para trabajadores.
- Prohibición de caza, captura, alimentación o perturbación de fauna silvestre.
- Control de iluminación nocturna en sectores sensibles.
- Protección de especies de baja movilidad mediante medidas de rescate y relocalización cuando corresponda.

Asimismo, se establecieron criterios de activación de medidas correctivas frente a eventos tales como atropellos, afectación directa de ejemplares, alteración de refugios o incumplimiento de medidas operacionales.

Respecto del recurso suelo, se mostró que predominan unidades de capacidad de uso IV y VII, correspondientes a terrenos con limitaciones para el desarrollo de actividades agrícolas intensivas.

Los análisis efectuados muestran bajos niveles de erosión potencial y descartan procesos erosivos significativos asociados a la ejecución del Proyecto.

Las interacciones hídricas consideradas comprenden el atravieso de la Quebrada Sin Nombre 1 por el camino, la intervención de la Quebrada Sin Nombre 2 por el dique y las descargas de aguas lluvias y RIL tratado al canal Derrame Cruchaga. Estas obras están descritas separadamente en los anexos 4-I-1 a 4-I-4 de la Adenda Excepcional.

Respecto de emisiones atmosféricas, olores y perturbaciones operacionales, la evaluación consideró los efectos del ruido, tránsito de maquinaria, iluminación nocturna y otras actividades propias de la construcción y operación.

Los antecedentes de modelación concluyen que los efectos se mantienen acotados al entorno próximo del proyecto y que no se producirían alteraciones relevantes respecto de las condiciones de línea de base consideradas en la evaluación.

Adicionalmente, se incorporan medidas operacionales destinadas a reducir potenciales perturbaciones sobre la fauna y los ecosistemas circundantes, incluyendo gestión de residuos, control de iluminación y restricciones operacionales en sectores sensibles.

De acuerdo con los antecedentes técnicos presentados, el Proyecto incorpora medidas de prevención, mitigación, seguimiento y control para los componentes flora, vegetación, fauna, suelo, recursos hídricos y aire.

La evaluación reconoce la existencia de una pérdida de hábitat asociada a las superficies de intervención del Proyecto, incluyendo las áreas destinadas a infraestructura y la Zona de Acopio de Material de Excavación. Asimismo, se identifican efectos de perturbación, modificación y pérdida de hábitat para fauna terrestre que fueron considerados en la evaluación ambiental.

La existencia de efectos adversos significativos sobre el componente fauna constituye una de las circunstancias que fundamentan el ingreso del Proyecto mediante un Estudio de Impacto Ambiental (EIA), en conformidad con el artículo 11 letra b) de la Ley N°19.300 y el artículo 6 del D.S. N°40/2012.

El titular presenta que, mediante la implementación de las medidas de protección, rescate, relocalización, monitoreo y seguimiento comprometidas, los efectos identificados sobre los recursos naturales renovables pueden ser adecuadamente gestionados durante las fases de construcción, operación y cierre del Proyecto.

Actividad agrícola para el consumo doméstico.

Respecto de la preocupación por el impacto asociado a las labores agrícolas por la cercanía a la presencia de un relleno sanitario se hace presente que la evaluación ambiental concluyó que no se prevén impactos significativos sobre la producción agrícola local. En la respuesta 1.12.3 de la Adenda Excepcional el titular complementó la descripción de las actividades económicas, productivas y de subsistencia identificadas en los predios y sectores rurales localizados dentro del Área de Influencia. Conforme a los antecedentes levantados durante las campañas de terreno realizadas, así como la observación territorial y revisión cartográfica desarrolladas durante la evaluación ambiental del Proyecto, en el área evaluada predominan actividades rurales de carácter familiar y de pequeña escala, asociadas principalmente a uso agrícola, agropecuario y de subsistencia.

En este contexto, se identificaron huertos familiares, frutales menores, cultivos de autoconsumo, superficies de cultivo estacional, pastizales y sectores destinados a uso agropecuario menor y consumo animal, desarrollados principalmente en predios rurales dispersos de los sectores La Faja, Putagán, Gumera y Santa Marina. Para complementar dicha caracterización, se incorpora la siguiente tabla

descriptiva referencial de actividades económicas, productivas y de subsistencia identificadas en el Área de Influencia:

Tabla. Actividades económicas, productivas y subsistencia del A.I

Sector	Tipo de actividad	Cultivo/Uso identificado	Superficie aproximada observada
La Faja	Subsistencia familiar	Huertos familiares y frutales menores	Menor a 0,5 ha
La Faja	Agropecuario menor	Pastizales y consumo animal	0,5 a 2 ha
Putagán	Agrícola familiar	Cultivos estacionales y autoconsumo	0,5 a 1 ha
Putagán	Agropecuario menor	Praderas y uso animal doméstico	1 a 3 ha
Gumera	Subsistencia rural	Huertos, frutales menores y aves de corral	Menor a 0,5 ha
Gumera	Agrícola menor	Cultivo estacional de pequeña escala	0,5 a 1 ha
Santa Marina	Agropecuario familiar	Pastizales y uso pecuario menor	1 a 3 ha
Santa Marina	Subsistencia familiar	Huertos y producción menor de autoconsumo	Menor a 0,5 ha

Fuente: ELB Medio Humano

Las superficies informadas, corresponden a estimaciones obtenidas a partir de observación territorial, antecedentes levantados durante campañas de terreno y revisión cartográfica disponible y tiene por objeto ampliar la caracterización rural y productiva del componente Medio Humano previamente incorporada en el expediente

Además, el titular incorporó diversos Compromisos Ambientales Voluntarios destinados a fortalecer el desarrollo económico y productivo del territorio.

Entre ellos destaca el Plan de Fomento de la Apicultura y Apoyo a la Actividad Agrícola, cuyo objetivo es contribuir al fortalecimiento de las actividades agropecuarias presentes en el área de influencia mediante:

- Asistencia técnica especializada a productores locales.
- Capacitación periódica impartida por profesionales del área agrícola.
- Apoyo al fortalecimiento de la actividad apícola.
- Mejoramiento de infraestructura productiva existente, incluyendo apoyo a invernaderos y otras instalaciones agrícolas.
- Promoción de iniciativas asociativas y fortalecimiento de capacidades productivas locales.
- Coordinación con programas e instrumentos públicos de fomento agropecuario disponibles en las comunas del área de influencia.

Además, en materia específica de olores y su eventual relación con las actividades agrícolas, el titular comprometió las siguientes medidas y programas de seguimiento:

- Seguimiento de emisiones odorantes.
- Evaluación de funcionamiento y eficiencia del sistema de reducción de olores.
- Monitoreo de olores en aire ambiente.
- Seguimiento y gestión de reclamos por olores.
- Control operacional de la Planta de Tratamiento.

- Implementación del Plan de Apoyo a la Actividad Agrícola.
- Fumigación preventiva de viviendas en caso de ser necesaria para evitar la proliferación de vectores, particularmente moscas.

En consecuencia, la evaluación ambiental determinó que existen medidas de control, supervisión y seguimiento destinadas a prevenir posibles afectaciones al entorno agrícola, manteniéndose la conclusión de que el proyecto no generará impactos significativos sobre las actividades productivas del área de influencia.

1238. Observante: Schlomyt Valesca Moyano Barros

Observación:

Yo considero que este proyecto no se debe hacer ya que se veran muchos impactos ambientales tales como: calidad del aire en la zona y sus alrededores, malos olores, plagas (moscas, pajaros y ratones) los cuales afectaran a domicilios, colegios y población en general, además de causar ruidos molestos y vibraciones por las aquinas que trabajaran, por otro lado la calidad del agua se verá afectada y contaminación de las napas subterraneas.

Evaluación técnica de la observación:

La Dirección Regional del Maule del Servicio de Evaluación Ambiental considera pertinente la observación, en tanto aborda materias ambientales evaluadas durante el procedimiento. A continuación, se entrega la consideración correspondiente

Evaluación de riesgos para la salud de la población

Respecto de la salud de las personas, se indica que en relación al artículo 5° del Reglamento del SEIA, sobre si el proyecto genera o presenta riesgos para la salud de las personas, el proponente incorporó en la Evaluación del Proyecto la identificación, estimación, modelación y evaluación de las emisiones atmosféricas, gases, olores, ruido, residuos sólidos y residuos líquidos generados durante las fases de construcción, operación y cierre, considerando los receptores humanos presentes en el área de influencia, las condiciones de exposición potencial y las medidas de prevención, manejo, control operacional y contingencia comprometidas en el expediente ambiental.

Respecto de emisiones atmosféricas, el Proyecto evaluó material particulado respirable MP10 y MP2,5, así como gases asociados a combustión y operación de maquinaria, equipos y transporte, incluyendo NOx, SO2 y CO. La evaluación consideró las fuentes emisoras asociadas a movimiento de tierras, excavaciones, nivelación, compactación, circulación de vehículos, operación de maquinaria y tránsito por caminos internos y externos. Los resultados fueron analizados mediante modelación atmosférica y evaluación por receptor, considerando condiciones meteorológicas locales y receptores humanos cercanos. A partir de dichos antecedentes, se fundamentó en el estudio de especialidad, que no se identifican condiciones de exposición capaces de generar efectos adversos significativos sobre la salud de las personas.

El proyecto contempla aplicación de supresores de polvo en caminos internos, control de velocidad, mantención de vehículos y maquinaria y lavado de ruedas. El Anexo 1-H de la Adenda Excepcional precisa que se eliminó el uso de RIL tratado para humectación de caminos; su reutilización interna corresponde al lavado de ruedas.

En relación con olores, el Proyecto identificó las fuentes odorantes asociadas a la operación propia del relleno sanitario y desarrolló modelaciones de dispersión odorante, considerando escenarios representativos de funcionamiento, delimitación de isocurvas y receptores humanos presentes en el área de influencia. La evaluación consideró la descarga de residuos, operación del frente activo, manejo de residuos y generación de biogás, junto con medidas de control operacional, tales como cobertura operacional, manejo controlado de residuos, control del frente activo, control de biogás y medidas de contingencia frente a eventos operacionales específicos. Conforme a los resultados obtenidos, no se prevé una exposición de magnitud, frecuencia o duración que configure efectos adversos significativos sobre la salud de las personas.

Respecto del ruido, el expediente incorpora una línea de base de 28 receptores, modelaciones de las fuentes del recinto en seis puntos y evaluación del tránsito exterior, junto con un estudio específico de cuatro receptores asociados a GHPPI. El capítulo 7 de la Adenda Excepcional reconoce el aumento de niveles de ruido en construcción, operación y cierre y lo califica como poco significativo. Por ello, la consideración de esta materia se refiere a los escenarios y receptores efectivamente evaluados.

En cuanto a residuos sólidos y líquidos, el Proyecto contempla sistemas de manejo, segregación, almacenamiento temporal, conducción, tratamiento y disposición, según corresponda a las categorías evaluadas en el expediente ambiental. Respecto de residuos líquidos y lixiviados, el diseño considera impermeabilización basal, captación, conducción, almacenamiento, tratamiento, monitoreo, control operacional y contingencias destinadas a evitar contacto o exposición directa de la población y prevenir afectaciones al entorno.

En consecuencia, la preocupación por la salud fue considerada mediante la identificación de fuentes de emisión, receptores, modelaciones, diseño sanitario y sistemas de manejo y seguimiento del proyecto. La SEREMI de Salud de la Región del Maule, mediante Ordinario N° 879, de 16 de octubre de 2026, se pronunció conforme sobre la Adenda Excepcional. Los antecedentes y controles descritos constituyen el fundamento de la respuesta, en los términos del artículo 5 del Reglamento del SEIA.

Ruido y medidas de control

La observación relativa al ruido fue considerada mediante el Estudio Acústico del Anexo 3-D citado en la Adenda Excepcional, las evaluaciones del tránsito exterior y los antecedentes complementarios incorporados durante el procedimiento. La línea de base identifica 28 receptores del entorno rural, mientras que la modelación de fuentes del recinto presenta resultados para seis puntos próximos a las actividades.

Las tablas 20 y 26 del estudio acústico de 2023 informan, respectivamente, niveles proyectados de construcción de 37, 29, 58, 38, 51 y 18 dB(A), y de operación de 39, 25, 29, 37, 47 y 20 dB(A), para los puntos P1 a P6. El escenario modelado considera equipos operando simultáneamente. Estos resultados describen el aporte previsto del proyecto en los puntos evaluados y deben distinguirse de los niveles de ruido de fondo.

Para el tránsito exterior, el estudio utiliza una evaluación diferenciada con referencia FHWA. La tabla 27 informa niveles de operación entre 1 y 52 dB(A) en los puntos con resultado reportado. El Anexo 3-D-5 de la Adenda Complementaria complementa el análisis para cuatro receptores asociados a GHPPI e informa niveles diurnos de 58,4; 64,1; 61,3 y 61,4 dB(A). Los resultados corresponden a las fuentes y receptores específicos considerados en estas evaluaciones.

El capítulo 7 de la Adenda Excepcional identifica los impactos CORU-1, ORU-1 y CIRU-1, correspondientes al aumento de niveles de ruido en construcción, operación y cierre, y los califica como poco significativos. Asimismo, la SEREMI de Salud, mediante Ordinario N° 879, de 16 de octubre de 2026, se pronunció conforme sobre la Adenda Excepcional.

En consecuencia, la observación fue considerada mediante caracterización basal, identificación de fuentes, modelaciones y evaluación de impactos. La respuesta reconoce el aumento de ruido previsto y la calificación consignada en el expediente.

Emisiones atmosféricas y calidad del aire

Respecto de la Calidad del aire en el área del proyecto, actualmente las concentraciones de MP2,5 superan la norma en todos los períodos analizados, siendo el período 2017-2019 el de mayor concentración (29,0 µg/m³). Las comunas de Villa Alegre y Yerbas Buenas se encuentran declaradas zonas saturadas por MP2,5 (promedio anual y 24 horas), condición bajo la cual se desarrollará el proyecto. Asimismo, la estación de monitoreo de Linares registra superación de la norma para MP2,5, aunque no dispone de datos para MP10 ni para gases (NO_2, SO_2 y CO).

Para evaluar las emisiones del proyecto, se utilizó el modelo de dispersión atmosférica WRF/CALPUFF, considerando receptores de área y puntos habitados cercanos. Se modelaron emisiones de MP10, MP2,5 y gases, concluyéndose que las concentraciones proyectadas son muy bajas, se concentran principalmente dentro del área del proyecto y no generan aportes significativos en las zonas pobladas cercanas.

Los resultados muestran que el proyecto no altera de manera relevante la calidad del aire existente, estimándose incluso un aumento de 0,00% en la concentración promedio de 24 horas de MP2,5 en la estación Linares. Conforme a los criterios vigentes del SEIA para zonas saturadas, se descarta que las emisiones del proyecto generen riesgos significativos para la salud de la población o efectos adversos por exposición a MP2,5.

Si bien el proyecto se emplaza en una zona declarada saturada por MP2,5 mediante el D.S. N° 7/2021 del MMA, actualmente no existe un Plan de Descontaminación Atmosférica (PDA) vigente que exija compensación de emisiones. No obstante, se implementarán medidas de control como:

- Mantención periódica de vehículos y maquinaria.
- Revisión técnica vigente de todos los equipos.
- Aplicación de supresores de polvo en caminos interiores.
- Limitación de velocidad a 30 km/h.
- Uso de vehículos y maquinaria con estándar EURO V.

Las emisiones asociadas a las fases de construcción, operación y cierre son de magnitud reducida y no constituyen un aumento significativo respecto de las concentraciones actuales, por lo que el proyecto no generaría impactos relevantes sobre la calidad del aire ni sobre la salud y calidad de vida de la población.

Emisiones de olores y medidas de control

Para evaluar el impacto de los olores en el área del proyecto el titular inicialmente levantó una línea de base, es decir realizó mediciones en terreno para evaluar la presencia de posibles fuentes de olores que pudiesen haber existido antes de la instalación del relleno sanitario.

Para establecer la línea de base odorante del área del proyecto Centro de Manejo de Residuos Piedra Larga, se realizaron mediciones en 12 puntos alrededor del predio, sin detectarse focos ni percepciones de olor durante las campañas efectuadas.

Posteriormente se realizaron modelaciones, en las que se simuló la existencia del relleno sanitario y su operación. La evaluación de impactos odorantes se realizó mediante modelación, utilizando factores de emisión de referencia provenientes de instalaciones similares. Se identificaron y modelaron las principales fuentes potenciales de olor asociadas a la operación del proyecto, estimándose una Tasa de Emisión de Olor (TEO) total de 65.176,62 ouE/s bajo el escenario operacional más desfavorable.

El Anexo 3-C-1 de la Adenda Excepcional, informa un área de influencia odorante de aproximadamente 252 ha para CP98-1h = 1 ouE/m³, sin alcanzar ninguno de los 57 receptores evaluados. Para el criterio de evaluación de referencia CP98-1h = 3 ouE/m³, la isocurva abarca aproximadamente 60 ha. El primer valor delimita el área de influencia modelada y el segundo corresponde al criterio de evaluación adoptado.

La tabla 23 del estudio actualizado informa concentraciones inferiores a 1 ouE/m³ en percentil 98 en los 57 receptores. En percentil 99,5 algunos puntos alcanzan valores de hasta 2 ouE/m³. En los términos y escenarios del estudio, los receptores no superan el criterio de referencia de 3 ouE/m³.

Adicionalmente, el proyecto contempla un Plan de Gestión Odorante (PGO) que incluye diagnóstico de fuentes, implementación de buenas prácticas operacionales y mejores técnicas disponibles, seguimiento y control permanente, y un plan de contingencias para eventuales episodios de olor.

En consecuencia, la preocupación por olores fue abordada mediante la modelación actualizada de fuentes y receptores y el Plan de Gestión Odorante. Este último contempla seguimiento, contingencias y un procedimiento de reclamos con respuesta formal en un máximo de siete días hábiles desde su recepción. Los resultados sustentan la conclusión del estudio sobre ausencia de efectos significativos por olor en los receptores evaluados, bajo las condiciones operacionales modeladas.

Calidad de aguas subterráneas

Respecto de la calidad de aguas subterráneas, el proponente presentó durante el proceso de evaluación antecedentes técnicos que respaldan que se han considerado las medidas necesarias para evitar la afectación de la calidad de las aguas subterráneas.

El ADF se emplaza en una unidad volcánica de baja permeabilidad del cerro Quilipín; las captaciones cercanas se vinculan a la unidad acuífera Putagán Norte. El Anexo 3-U de la Adenda Excepcional evalúa la posible circulación por el macizo fracturado e incorpora escenarios accidentales de infiltración.

Asimismo, los suelos predominantes corresponden a materiales arcillosos de baja permeabilidad, lo que reduce significativamente el potencial de infiltración y percolación de contaminantes hacia el subsuelo.

El ADF contempla impermeabilización basal y de taludes y un sistema de captación y conducción de lixiviados hacia la PTL, según el diseño sanitario presentado para el relleno y el PAS 141 (Anexo 4-E de la Adenda Complementaria). Estos elementos se integran con el estudio hidrogeológico y el seguimiento del agua subterránea.

Presenta las formas de Manejo de lixiviados, sobre el recubrimiento basal se instalará un sistema de captación y conducción de lixiviados hacia una planta de tratamiento. Este sistema evita el escurrimiento libre de lixiviados sobre la superficie del relleno o los terrenos aledaños, descartándose la contaminación del suelo y de los cuerpos de agua cercanos.

Realiza una Evaluación hidrogeológica y análisis de las condiciones del área, el proyecto reconoce que el cerro Quilipín presenta procesos de meteorización y fracturamiento que podrían generar porosidad secundaria y favorecer localmente la circulación de aguas subterráneas. Considerando esta condición, el EIA incorporó una modelación hidrogeológica conservadora que representa el macizo rocoso como un medio fracturado.

El Anexo 3-U de la Adenda Excepcional analiza infiltración mediante HELP V4 y transporte mediante MODFLOW-NWT y MT3D-USGS, con un horizonte de 51 años que incluye operación, cierre y

postcierre. Considera defectos y perforaciones en las capas de impermeabilización y utiliza compuestos nitrogenados y cloruros para representar el transporte bajo los escenarios evaluados.

Los compuestos nitrogenados modelados no alcanzan las diez captaciones identificadas. Para cloruros, representados como trazador conservativo, la pluma podría aproximarse al pozo N.° 3 al final del horizonte de 51 años, con concentraciones modeladas de 0 a 5 mg/L. El estudio concluye un riesgo sanitario aceptable bajo las condiciones evaluadas.

Propone medidas de control y monitoreo, una vez iniciada la fase de operación, se realizará monitoreo de aguas subterráneas tanto en los pozos exigidos por el D.S. N°189/05 del MINSAL como en aquellos comprometidos por el proyecto.

Adicionalmente, como Compromiso Ambiental Voluntario, el titular implementará una red de monitoreo compuesta por 10 puntos de control, superando las exigencias mínimas de la normativa vigente. Los resultados obtenidos serán informados periódicamente a los sistemas de Agua Potable Rural (APR) de Putagán y Coironal.

En consecuencia, la preocupación por afectación de aguas subterráneas fue abordada mediante caracterización de captaciones, modelación de infiltración y transporte, impermeabilización, manejo de lixiviados y monitoreo. Estos antecedentes sustentan la conclusión del Anexo 3-U de la Adenda Excepcional sobre riesgo sanitario aceptable en las condiciones y horizonte evaluados y permiten responder respecto de las captaciones identificadas.

Prevención y control de vectores

En el proyecto considera el control de vectores en las fases de operación y cierre del proyecto. Al respecto, cabe señalar que el Proyecto contempla un sistema integrado de prevención, control, monitoreo y respuesta ante contingencias, desarrollado específicamente para minimizar la presencia de moscas, roedores y aves asociadas a la operación del Área de Disposición Final (ADF), conforme a lo establecido en el D.S. N°189/2005 y en Anexo 1-O de la Adenda Complementaria.

En primer término, es importante indicar que la principal medida de control de vectores corresponde al adecuado manejo operacional del relleno sanitario. En este sentido, el proyecto considera la cobertura diaria de residuos con una capa de al menos 15 cm de material de cobertura, la compactación permanente de las celdas, el manejo controlado de lixiviados, la limpieza diaria del frente de trabajo y de las áreas operacionales, así como la mantención periódica de los caminos interiores. Estas medidas tienen por finalidad reducir la disponibilidad de alimento, refugio y condiciones favorables para la reproducción de vectores sanitarios, así como minimizar la generación de olores potencialmente atractivos para éstos.

Respecto del control de moscas, el Plan contempla medidas pasivas y activas. Entre las medidas pasivas se incluyen la cobertura diaria e intermedia de residuos, la compactación adecuada de las celdas, el manejo de lixiviados mediante sistemas cerrados, la limpieza permanente de las instalaciones y para las instalaciones y protección de los trabajadores el uso de barreras físicas tales como mallas mosquiteras, ventiladores y sistemas de cierre automático de puertas en las edificaciones del proyecto.

Complementariamente, se implementará un programa permanente de control químico ejecutado por una empresa autorizada por la Autoridad Sanitaria. Este programa considera la aplicación de insecticidas adulticidas y larvicidas mediante rotación de principios activos para evitar fenómenos de resistencia biológica. En los sectores de mayor criticidad, particularmente el frente de trabajo activo, la frecuencia de aplicación programada será cada 48 horas durante la temporada de mayor actividad de moscas (septiembre a abril), pudiendo incrementarse hasta una frecuencia diaria cuando las inspecciones

sanitarias, condiciones climáticas u operacionales así lo requieran. En la Planta de Tratamiento de Lixiviados (PTL), piscinas de almacenamiento, báscula y lavado de ruedas se aplicarán controles semanales, mientras que en oficinas, planta de valorización y otros sectores la frecuencia será semanal o quincenal según los resultados del monitoreo.

Adicionalmente, se implementará un sistema de monitoreo mediante trampas para moscas tanto al interior como al exterior del proyecto. Al interior del recinto se instalarán puntos de monitoreo en sectores críticos, incluyendo el frente de trabajo, PTL, báscula y oficinas administrativas. Asimismo, se contempla una red de monitoreo en viviendas cercanas al proyecto, permitiendo detectar oportunamente cualquier incremento de poblaciones de moscas y adoptar medidas correctivas inmediatas.

Respecto del control de roedores, el proyecto contempla un sistema de manejo integrado basado prioritariamente en medidas preventivas y ecológicas. Entre ellas se consideran la cobertura diaria de residuos, control de malezas, eliminación de refugios, hermeticidad de instalaciones, uso de trampas mecánicas y electrónicas, monitoreo periódico de actividad, registro de madrigueras y capturas, además del fomento al control biológico mediante la instalación de perchas y cajas nido para aves rapaces presentes en el área, tales como lechuzas, chunchos y jotes. Estas medidas serán complementadas con evaluaciones periódicas que permitan ajustar las estrategias de control según los resultados obtenidos.

En relación con las aves, se contempla un sistema de prevención basado en la reducción de fuentes de atracción mediante la cobertura de residuos, limpieza diaria de sectores operacionales y control de derrames. Adicionalmente, en caso de ser necesario, se implementarán medidas disuasivas no letales, tales como cañones sonoros automáticos y dispositivos visuales tipo halcón, orientadas exclusivamente a evitar la concentración de aves en el frente de trabajo activo.

Asimismo, de manera complementaria al control de moscas, roedores y aves, el Proyecto contempla medidas específicas para prevenir el ingreso y permanencia de perros vagos y/o perros asilvestrados en las instalaciones, considerando que éstos pueden constituir un factor adicional de riesgo sanitario, operacional y ambiental. Para ello, el Proyecto contará con un cierre perimetral continuo de 1,8 metros de altura alrededor de todo el recinto, conforme a lo establecido en el artículo 14 del D.S. N°189/2005, además de sistemas de control de acceso y vigilancia permanente que restringirán el ingreso de personas y animales no autorizados.

Adicionalmente, el Plan de Prevención de Contingencias y el Plan de Emergencias incorporan específicamente el escenario denominado “Inclusión de perros vagos y asilvestrados al recinto”, estableciendo procedimientos de detección temprana, control y respuesta ante la presencia de estos animales. En caso de detectarse el ingreso de perros al área operacional, se activarán medidas destinadas a evitar su permanencia en sectores de disposición de residuos, minimizar la disponibilidad de fuentes de alimento mediante la cobertura diaria de residuos y mantener el resguardo sanitario y operacional de las instalaciones. Estas acciones serán complementadas con inspecciones periódicas del cierre perimetral, verificación de su integridad y registro de eventuales incidencias detectadas durante las fases de construcción, operación y cierre.

En cuanto a los medios de verificación y registros solicitados por la autoridad, el proyecto mantendrá un sistema documentado de seguimiento que incluirá registros diarios de cobertura y compactación, bitácoras de inspección sanitaria, registros de monitoreo de trampas, planillas de aplicación de insecticidas, certificados emitidos por la empresa especializada encargada del control de plagas, registros de capturas, reportes de medidas correctivas implementadas y respaldos digitales y físicos de todas las actividades ejecutadas. Dichos registros estarán disponibles para inspección por parte de la autoridad competente.

Finalmente, se informa que el Plan de Prevención de Contingencias y el Plan de Emergencias han sido actualizados para incorporar específicamente el escenario de proliferación de vectores (Capítulo 5 de la Adenda Excepcional). Ante un aumento significativo de moscas, roedores o aves, se activarán medidas de respuesta inmediata consistentes en el reforzamiento de coberturas, incremento de frecuencias de inspección, intensificación de aplicaciones de control sanitario, ampliación de puntos de monitoreo y ejecución de medidas correctivas focalizadas, manteniendo seguimiento permanente hasta recuperar las condiciones normales de operación. Estas acciones serán aplicables tanto durante la fase de operación como durante la fase de cierre del proyecto.

En consecuencia, considerando las características del diseño sanitario del relleno, las medidas operacionales permanentes, el programa específico de control de moscas, roedores y aves, el monitoreo dentro y fuera del área del proyecto, los mecanismos de verificación y los procedimientos de contingencia comprometidos, se concluye que el proyecto dispone de herramientas suficientes para prevenir, controlar y corregir oportunamente eventuales incrementos de vectores, descartándose la generación de impactos significativos sobre la salud de las personas o la calidad de vida de las comunidades del área de influencia.

Acceso a bienes, equipamientos, servicios e infraestructura comunitaria

Respecto del descarte de efectos significativos sobre el artículo 7 literal c) del Medio Humano, la evaluación realizada concluyó que el proyecto no generará una alteración significativa en el acceso ni en la calidad de bienes, equipamientos, servicios o infraestructura utilizados por la población de las localidades de Putagán, Santa Marina, Gúmera, La Faja y sectores aledaños. El análisis consideró los desplazamientos cotidianos de la población y su acceso a servicios de salud, educación, abastecimiento, sistemas de Agua Potable Rural (APR), equipamientos comunitarios y actividades productivas.

De acuerdo con la Línea Base de Medio Humano, los habitantes del área de influencia utilizan principalmente la red vial rural existente para acceder a dichos servicios, identificándose como equipamientos relevantes la Escuela Manuel Salvador del Campo, los sistemas APR, infraestructura comunitaria, Bomberos, la estación ferroviaria y otros servicios básicos presentes en Putagán y su entorno.

En materia de movilidad, el proyecto utilizará las rutas existentes, principalmente la Ruta 5 Sur, la Ruta L-215 y la Ruta L-223, sin contemplar cierres de caminos, desvíos permanentes, relocalización de accesos ni intervenciones que restrinjan el uso habitual de bienes, servicios o equipamientos locales. Asimismo, el Estudio de Movilidad concluyó que los flujos vehiculares asociados a las etapas de construcción, operación y cierre no generarán obstrucciones, pérdida de conectividad local ni incrementos significativos en los tiempos de desplazamiento.

Respecto de los equipamientos sensibles, incluidos establecimientos educacionales y servicios comunitarios de Putagán, el proyecto no considera intervenciones físicas, restricciones de acceso ni modificaciones en su funcionamiento. No obstante, atendiendo la potencial percepción de riesgo asociada al tránsito de camiones, se contemplan medidas de seguridad vial tales como control de velocidad, definición de rutas de circulación, capacitación de conductores, prohibición de estacionamiento en lugares no habilitados y reforzamiento de señalización vial.

Adicionalmente, se implementarán medidas específicas en puntos críticos de la red vial, particularmente en las intersecciones de las rutas L-215 con L-223 y L-215 con L-217/L-225, destinadas a mejorar la seguridad y la convivencia entre el tránsito asociado al proyecto y los usuarios habituales del entorno rural.

Por otra parte, la evaluación no identificó deterioros significativos de la infraestructura vial secundaria que puedan afectar el acceso o la calidad de bienes y servicios. Como medida complementaria, el titular comprometió voluntariamente la pavimentación del tramo de la Ruta L-223 comprendido entre el acceso al proyecto y su conexión con la Ruta L-215, contribuyendo al mejoramiento de las condiciones de circulación del sector.

En consecuencia, la evaluación concluye que el proyecto mantendrá la conectividad territorial, el acceso a servicios básicos y el normal funcionamiento de los equipamientos comunitarios existentes, por lo que no configura una alteración significativa del acceso o la calidad de bienes, equipamientos, servicios o infraestructura ni, en consecuencia, una afectación significativa de los sistemas de vida y costumbres de los grupos humanos del área de influencia.

1239. Observante: Francisco Antonio Fernández Contreras

Observación:

Primero preguntarle a las autoridades si les gustaría el vertedero en su comuna con todo lo que esto acarrea. Contaminación de napas de agua, plagas de ratas, daño ambiental, deterioro de caminos por el peso de los camiones que transportan la basura y todo el daño a la agricultura, hortalizas y lo que bajaran de valor los terrenos alrededor del vertedero.

Evaluación técnica de la observación:

La Dirección Regional del Maule del Servicio de Evaluación Ambiental considera pertinente la observación, en tanto aborda materias ambientales evaluadas durante el procedimiento. A continuación, se entrega la consideración correspondiente

Evaluación de riesgos para la salud de la población

Respecto de la salud de las personas, se indica que en relación al artículo 5° del Reglamento del SEIA, sobre si el proyecto genera o presenta riesgos para la salud de las personas, el proponente incorporó en la Evaluación del Proyecto la identificación, estimación, modelación y evaluación de las emisiones atmosféricas, gases, olores, ruido, residuos sólidos y residuos líquidos generados durante las fases de construcción, operación y cierre, considerando los receptores humanos presentes en el área de influencia, las condiciones de exposición potencial y las medidas de prevención, manejo, control operacional y contingencia comprometidas en el expediente ambiental.

Respecto de emisiones atmosféricas, el Proyecto evaluó material particulado respirable MP10 y MP2,5, así como gases asociados a combustión y operación de maquinaria, equipos y transporte, incluyendo NOx, SO2 y CO. La evaluación consideró las fuentes emisoras asociadas a movimiento de tierras, excavaciones, nivelación, compactación, circulación de vehículos, operación de maquinaria y tránsito por caminos internos y externos. Los resultados fueron analizados mediante modelación atmosférica y evaluación por receptor, considerando condiciones meteorológicas locales y receptores humanos cercanos. A partir de dichos antecedentes, se fundamentó en el estudio de especialidad, que no se identifican condiciones de exposición capaces de generar efectos adversos significativos sobre la salud de las personas.

El proyecto contempla aplicación de supresores de polvo en caminos internos, control de velocidad, mantención de vehículos y maquinaria y lavado de ruedas. El Anexo 1-H de la Adenda Excepcional precisa que se eliminó el uso de RIL tratado para humectación de caminos; su reutilización interna corresponde al lavado de ruedas.

En relación con olores, el Proyecto identificó las fuentes odorantes asociadas a la operación propia del relleno sanitario y desarrolló modelaciones de dispersión odorante, considerando escenarios representativos de funcionamiento, delimitación de isocurvas y receptores humanos presentes en el área de influencia. La evaluación consideró la descarga de residuos, operación del frente activo, manejo de residuos y generación de biogás, junto con medidas de control operacional, tales como cobertura operacional, manejo controlado de residuos, control del frente activo, control de biogás y medidas de contingencia frente a eventos operacionales específicos. Conforme a los resultados obtenidos, no se prevé una exposición de magnitud, frecuencia o duración que configure efectos adversos significativos sobre la salud de las personas.

Respecto del ruido, el expediente incorpora una línea de base de 28 receptores, modelaciones de las fuentes del recinto en seis puntos y evaluación del tránsito exterior, junto con un estudio específico de

cuatro receptores asociados a GHPPI. El capítulo 7 de la Adenda Excepcional reconoce el aumento de niveles de ruido en construcción, operación y cierre y lo califica como poco significativo. Por ello, la consideración de esta materia se refiere a los escenarios y receptores efectivamente evaluados.

En cuanto a residuos sólidos y líquidos, el Proyecto contempla sistemas de manejo, segregación, almacenamiento temporal, conducción, tratamiento y disposición, según corresponda a las categorías evaluadas en el expediente ambiental. Respecto de residuos líquidos y lixiviados, el diseño considera impermeabilización basal, captación, conducción, almacenamiento, tratamiento, monitoreo, control operacional y contingencias destinadas a evitar contacto o exposición directa de la población y prevenir afectaciones al entorno.

En consecuencia, la preocupación por la salud fue considerada mediante la identificación de fuentes de emisión, receptores, modelaciones, diseño sanitario y sistemas de manejo y seguimiento del proyecto. La SEREMI de Salud de la Región del Maule, mediante Ordinario N° 879, de 16 de octubre de 2026, se pronunció conforme sobre la Adenda Excepcional. Los antecedentes y controles descritos constituyen el fundamento de la respuesta, en los términos del artículo 5 del Reglamento del SEIA.

Tránsito del proyecto y evaluación vial

La preocupación por el tránsito asociado al proyecto fue evaluada mediante el Anexo 3-R, Estudio de Movilidad de la Adenda Complementaria, que considera la red utilizada por las fases de construcción, operación y cierre, mediciones vehiculares y modelaciones de intersecciones en situaciones sin y con proyecto.

El análisis comprende las rutas de acceso y la relación con desplazamientos de habitantes, actividades rurales y servicios. Distingue la libre circulación, conectividad y tiempos de desplazamiento, vinculados al artículo 7 letra b) del Reglamento del SEIA, del acceso y calidad de bienes, equipamientos y servicios, contemplados en su letra c).

El estudio analiza tres intersecciones y escenarios de operación hasta el año 11, incluyendo el supuesto de concentración de los camiones en la hora evaluada. Por ejemplo, para la intersección L-215 con L-25 informa una saturación máxima de 21,7 % en el año 11 y un incremento de 0,4 puntos porcentuales respecto de la situación base. Su conclusión es que los aportes no producen aumentos significativos de tiempos de desplazamiento ni restricciones relevantes a la conectividad.

El proyecto contempla la pavimentación de aproximadamente 920 m de la Ruta L-211, ex L-223, entre su acceso y la L-215, así como actuaciones en la intersección y señalización descritas en el estudio y en las tablas 15 y 16 del capítulo 10 de la Adenda Excepcional. La Dirección Regional de Vialidad se pronunció conforme sobre la Adenda revisada mediante Ordinario N° 345, de 23 de marzo de 2026.

En consecuencia, el aumento de tránsito fue identificado y evaluado en relación con la capacidad de la red y los desplazamientos locales. La conclusión de ausencia de alteración significativa se refiere a esos escenarios e incorpora las obras y compromisos descritos en el expediente.

Condiciones de los caminos y obras de mejoramiento vial

La eventual afectación de caminos rurales por el tránsito del proyecto fue abordada en el Estudio de Movilidad del Anexo 3-R de la Adenda Complementaria y en los compromisos del capítulo 10 de la Adenda Excepcional. La red utilizada incluye las rutas L-215 y L-211, ex L-223, además de la conexión con Ruta 5 Sur.

La tabla 16 del capítulo 10 de la Adenda Excepcional establece la pavimentación de aproximadamente 920 m de la Ruta L-211, ex L-223, desde el acceso al proyecto hasta su intersección con la L-215. La tabla 15 contempla señalización y actuaciones en la intersección, junto con mantención de señalética en ambos accesos al puente El Corte y limpieza del sector aledaño.

El Ordinario N° 345 de la Dirección Regional de Vialidad, de 23 de marzo de 2026, se pronuncia conforme sobre la Adenda revisada. La respuesta sobre el estado de caminos se sustenta en el estudio de circulación y las actuaciones descritas.

Respecto de la mantención de los accesos y caminos operacionales, la ficha resumen de la fase de operación de la Adenda Excepcional contempla la mantención de los caminos de acceso y caminos operacionales internos, así como la limpieza y reparación de la señalética interna y de los canales de captación y conducción de aguas lluvias. Asimismo, el capítulo 5, Plan de Prevención de Contingencias y Emergencias, actualizado en la Adenda Excepcional, considera mantenciones durante el invierno del camino de acceso al frente de trabajo mediante la aplicación de material estabilizado, para mantener el acceso al área de descarga de residuos.

En cuanto al seguimiento de los compromisos viales, las tablas 15 y 16 del capítulo 10 de la Adenda Excepcional establecen la presentación de informes con detalle de cumplimiento para el control de la Superintendencia del Medio Ambiente. Los medios de verificación comprenden registros fotográficos y antecedentes de ejecución de las actuaciones; para la pavimentación se incluye la recepción de la obra por parte de la Dirección de Vialidad.

En consecuencia, la preocupación fue considerada mediante el análisis del tránsito adicional y la incorporación de pavimentación, mejoras de intersección, señalización, mantención de accesos y caminos operacionales y seguimiento de los compromisos viales. Estos antecedentes respaldan la evaluación de compatibilidad con la infraestructura vial y la continuidad de los desplazamientos locales.

Calidad de aguas subterráneas

Respecto de la calidad de aguas subterráneas, el proponente presentó durante el proceso de evaluación antecedentes técnicos que respaldan que se han considerado las medidas necesarias para evitar la afectación de la calidad de las aguas subterráneas.

El ADF se emplaza en una unidad volcánica de baja permeabilidad del cerro Quilipín; las captaciones cercanas se vinculan a la unidad acuífera Putagán Norte. El Anexo 3-U de la Adenda Excepcional evalúa la posible circulación por el macizo fracturado e incorpora escenarios accidentales de infiltración.

Asimismo, los suelos predominantes corresponden a materiales arcillosos de baja permeabilidad, lo que reduce significativamente el potencial de infiltración y percolación de contaminantes hacia el subsuelo.

El ADF contempla impermeabilización basal y de taludes y un sistema de captación y conducción de lixiviados hacia la PTL, según el diseño sanitario presentado para el relleno y el PAS 141 (Anexo 4-E de la Adenda Complementaria). Estos elementos se integran con el estudio hidrogeológico y el seguimiento del agua subterránea.

Presenta las formas de Manejo de lixiviados, sobre el recubrimiento basal se instalará un sistema de captación y conducción de lixiviados hacia una planta de tratamiento. Este sistema evita el escurrimiento libre de lixiviados sobre la superficie del relleno o los terrenos aledaños, descartándose la contaminación del suelo y de los cuerpos de agua cercanos.

Realiza una Evaluación hidrogeológica y análisis de las condiciones del área, el proyecto reconoce que el cerro Quilipín presenta procesos de meteorización y fracturamiento que podrían generar porosidad secundaria y favorecer localmente la circulación de aguas subterráneas. Considerando esta condición, el EIA incorporó una modelación hidrogeológica conservadora que representa el macizo rocoso como un medio fracturado.

El Anexo 3-U de la Adenda Excepcional analiza infiltración mediante HELP V4 y transporte mediante MODFLOW-NWT y MT3D-USGS, con un horizonte de 51 años que incluye operación, cierre y postcierre. Considera defectos y perforaciones en las capas de impermeabilización y utiliza compuestos nitrogenados y cloruros para representar el transporte bajo los escenarios evaluados.

Los compuestos nitrogenados modelados no alcanzan las diez captaciones identificadas. Para cloruros, representados como trazador conservativo, la pluma podría aproximarse al pozo N.° 3 al final del horizonte de 51 años, con concentraciones modeladas de 0 a 5 mg/L. El estudio concluye un riesgo sanitario aceptable bajo las condiciones evaluadas.

Propone medidas de control y monitoreo, una vez iniciada la fase de operación, se realizará monitoreo de aguas subterráneas tanto en los pozos exigidos por el D.S. N°189/05 del MINSAL como en aquellos comprometidos por el proyecto.

Adicionalmente, como Compromiso Ambiental Voluntario, el titular implementará una red de monitoreo compuesta por 10 puntos de control, superando las exigencias mínimas de la normativa vigente. Los resultados obtenidos serán informados periódicamente a los sistemas de Agua Potable Rural (APR) de Putagán y Coironal.

En consecuencia, la preocupación por afectación de aguas subterráneas fue abordada mediante caracterización de captaciones, modelación de infiltración y transporte, impermeabilización, manejo de lixiviados y monitoreo. Estos antecedentes sustentan la conclusión del Anexo 3-U de la Adenda Excepcional sobre riesgo sanitario aceptable en las condiciones y horizonte evaluados y permiten responder respecto de las captaciones identificadas.

Prevención y control de vectores

En el proyecto considera el control de vectores en las fases de operación y cierre del proyecto. Al respecto, cabe señalar que el Proyecto contempla un sistema integrado de prevención, control, monitoreo y respuesta ante contingencias, desarrollado específicamente para minimizar la presencia de moscas, roedores y aves asociadas a la operación del Área de Disposición Final (ADF), conforme a lo establecido en el D.S. N°189/2005 y en Anexo 1-O de la Adenda Complementaria.

En primer término, es importante indicar que la principal medida de control de vectores corresponde al adecuado manejo operacional del relleno sanitario. En este sentido, el proyecto considera la cobertura diaria de residuos con una capa de al menos 15 cm de material de cobertura, la compactación permanente de las celdas, el manejo controlado de lixiviados, la limpieza diaria del frente de trabajo y de las áreas operacionales, así como la mantención periódica de los caminos interiores. Estas medidas tienen por finalidad reducir la disponibilidad de alimento, refugio y condiciones favorables para la reproducción de vectores sanitarios, así como minimizar la generación de olores potencialmente atractivos para éstos.

Respecto del control de moscas, el Plan contempla medidas pasivas y activas. Entre las medidas pasivas se incluyen la cobertura diaria e intermedia de residuos, la compactación adecuada de las celdas, el manejo de lixiviados mediante sistemas cerrados, la limpieza permanente de las instalaciones y para las

instalaciones y protección de los trabajadores el uso de barreras físicas tales como mallas mosquiteras, ventiladores y sistemas de cierre automático de puertas en las edificaciones del proyecto.

Complementariamente, se implementará un programa permanente de control químico ejecutado por una empresa autorizada por la Autoridad Sanitaria. Este programa considera la aplicación de insecticidas adulticidas y larvicidas mediante rotación de principios activos para evitar fenómenos de resistencia biológica. En los sectores de mayor criticidad, particularmente el frente de trabajo activo, la frecuencia de aplicación programada será cada 48 horas durante la temporada de mayor actividad de moscas (septiembre a abril), pudiendo incrementarse hasta una frecuencia diaria cuando las inspecciones sanitarias, condiciones climáticas u operacionales así lo requieran. En la Planta de Tratamiento de Lixiviados (PTL), piscinas de almacenamiento, báscula y lavado de ruedas se aplicarán controles semanales, mientras que en oficinas, planta de valorización y otros sectores la frecuencia será semanal o quincenal según los resultados del monitoreo.

Adicionalmente, se implementará un sistema de monitoreo mediante trampas para moscas tanto al interior como al exterior del proyecto. Al interior del recinto se instalarán puntos de monitoreo en sectores críticos, incluyendo el frente de trabajo, PTL, báscula y oficinas administrativas. Asimismo, se contempla una red de monitoreo en viviendas cercanas al proyecto, permitiendo detectar oportunamente cualquier incremento de poblaciones de moscas y adoptar medidas correctivas inmediatas.

Respecto del control de roedores, el proyecto contempla un sistema de manejo integrado basado prioritariamente en medidas preventivas y ecológicas. Entre ellas se consideran la cobertura diaria de residuos, control de malezas, eliminación de refugios, hermeticidad de instalaciones, uso de trampas mecánicas y electrónicas, monitoreo periódico de actividad, registro de madrigueras y capturas, además del fomento al control biológico mediante la instalación de perchas y cajas nido para aves rapaces presentes en el área, tales como lechuzas, chunchos y jotes. Estas medidas serán complementadas con evaluaciones periódicas que permitan ajustar las estrategias de control según los resultados obtenidos.

En relación con las aves, se contempla un sistema de prevención basado en la reducción de fuentes de atracción mediante la cobertura de residuos, limpieza diaria de sectores operacionales y control de derrames. Adicionalmente, en caso de ser necesario, se implementarán medidas disuasivas no letales, tales como cañones sonoros automáticos y dispositivos visuales tipo halcón, orientadas exclusivamente a evitar la concentración de aves en el frente de trabajo activo.

Asimismo, de manera complementaria al control de moscas, roedores y aves, el Proyecto contempla medidas específicas para prevenir el ingreso y permanencia de perros vagos y/o perros asilvestrados en las instalaciones, considerando que éstos pueden constituir un factor adicional de riesgo sanitario, operacional y ambiental. Para ello, el Proyecto contará con un cierre perimetral continuo de 1,8 metros de altura alrededor de todo el recinto, conforme a lo establecido en el artículo 14 del D.S. N°189/2005, además de sistemas de control de acceso y vigilancia permanente que restringirán el ingreso de personas y animales no autorizados.

Adicionalmente, el Plan de Prevención de Contingencias y el Plan de Emergencias incorporan específicamente el escenario denominado “Inclusión de perros vagos y asilvestrados al recinto”, estableciendo procedimientos de detección temprana, control y respuesta ante la presencia de estos animales. En caso de detectarse el ingreso de perros al área operacional, se activarán medidas destinadas a evitar su permanencia en sectores de disposición de residuos, minimizar la disponibilidad de fuentes de alimento mediante la cobertura diaria de residuos y mantener el resguardo sanitario y operacional de las instalaciones. Estas acciones serán complementadas con inspecciones periódicas del cierre perimetral, verificación de su integridad y registro de eventuales incidencias detectadas durante las fases de construcción, operación y cierre.

En cuanto a los medios de verificación y registros solicitados por la autoridad, el proyecto mantendrá un sistema documentado de seguimiento que incluirá registros diarios de cobertura y compactación, bitácoras de inspección sanitaria, registros de monitoreo de trampas, planillas de aplicación de insecticidas, certificados emitidos por la empresa especializada encargada del control de plagas, registros de capturas, reportes de medidas correctivas implementadas y respaldos digitales y físicos de todas las actividades ejecutadas. Dichos registros estarán disponibles para inspección por parte de la autoridad competente.

Finalmente, se informa que el Plan de Prevención de Contingencias y el Plan de Emergencias han sido actualizados para incorporar específicamente el escenario de proliferación de vectores (Capítulo 5 de la Adenda Excepcional). Ante un aumento significativo de moscas, roedores o aves, se activarán medidas de respuesta inmediata consistentes en el reforzamiento de coberturas, incremento de frecuencias de inspección, intensificación de aplicaciones de control sanitario, ampliación de puntos de monitoreo y ejecución de medidas correctivas focalizadas, manteniendo seguimiento permanente hasta recuperar las condiciones normales de operación. Estas acciones serán aplicables tanto durante la fase de operación como durante la fase de cierre del proyecto.

En consecuencia, considerando las características del diseño sanitario del relleno, las medidas operacionales permanentes, el programa específico de control de moscas, roedores y aves, el monitoreo dentro y fuera del área del proyecto, los mecanismos de verificación y los procedimientos de contingencia comprometidos, se concluye que el proyecto dispone de herramientas suficientes para prevenir, controlar y corregir oportunamente eventuales incrementos de vectores, descartándose la generación de impactos significativos sobre la salud de las personas o la calidad de vida de las comunidades del área de influencia.

Evaluación de efectos sobre los recursos naturales renovables

Respecto de la eventual generación de efectos adversos significativos sobre los recursos naturales renovables, en los términos del artículo 11 letra b) de la Ley N°19.300 y del artículo 6 del D.S. N°40/2012 del Ministerio del Medio Ambiente, el Proyecto evaluó los potenciales impactos sobre los componentes flora, vegetación, fauna terrestre, suelo, recursos hídricos, aire y ecosistemas asociados, considerando las fases de construcción, operación y cierre.

Con relación al área de influencia y los ecosistemas terrestres y en respuesta a las observaciones formuladas sobre la delimitación del área de influencia, el titular complementó su fundamentación incorporando el análisis de los principales mecanismos de impacto sobre los ecosistemas, incluyendo la pérdida y alteración de hábitat, la fragmentación y conectividad biológica, el funcionamiento ecosistémico, la perturbación y desplazamiento de fauna, los efectos por ruido, iluminación y tránsito de maquinaria, la afectación potencial de especies de baja movilidad, y los servicios ecosistémicos y uso recreativo del territorio.

La delimitación del área de influencia se definió considerando las obras y acciones del Proyecto, las unidades vegetacionales presentes, los hábitats identificados para fauna terrestre y la distribución espacial de las especies registradas durante las campañas de terreno realizadas en primavera, verano, otoño e invierno.

Por lo que el titular muestra que la intervención directa se concentra en superficies acotadas del predio, mientras que el entorno mantiene extensas áreas con continuidad de hábitat y cobertura vegetal que permiten el desplazamiento y utilización del territorio por parte de la fauna presente.

Pasando al detalle de Flora y vegetación, respecto de la vegetación, se determinó que las formaciones presentes corresponden principalmente a comunidades esclerófilas con distintos grados de intervención humana producto de actividades agropecuarias, extracción de leña y pastoreo.

La corta y reposición de vegetación se describen en los antecedentes del PAS 148 (Anexo 4-H de la Adenda Excepcional). La reforestación sectorial se distingue de las medidas de mitigación, reparación y compensación de impactos significativos establecidas en el capítulo 8 de la Adenda Excepcional.

Por lo que el titular señala que la composición y estructura general de la vegetación presente en el área de influencia no experimentará una alteración significativa que comprometa su permanencia a largo plazo.

En fauna, el capítulo 7 de la Adenda Excepcional identifica la pérdida de hábitat COFT-1 durante construcción y OFT-1 durante operación, ambas calificadas como significativas. El capítulo 8 de la Adenda Excepcional presenta las medidas de mitigación MMF-1, rehabilitación de 0,85 ha, y MMF-2, construcción de refugios para fauna nativa.

Durante las campañas de caracterización fueron registrados mamíferos, aves, reptiles y anfibios, incluyendo especies endémicas y especies clasificadas como "Casi Amenazadas". No obstante, no se registraron especies clasificadas en categorías "En Peligro Crítico", "En Peligro" o "Vulnerable" dentro del área de intervención directa.

Considerando las exigencias formuladas durante la evaluación ambiental, el titular complementó las medidas de protección y seguimiento mediante un Programa de Protección y Monitoreo de Fauna que incorpora compromisos verificables, indicadores de seguimiento, metodologías de monitoreo, frecuencia de ejecución y medidas correctivas.

Entre las medidas comprometidas destacan:

- Monitoreo mediante transectos, búsqueda activa, estaciones de observación y cámaras trampa.
- Registro georreferenciado de ejemplares, refugios, madrigueras, huellas y otros indicios.
- Control de velocidad de vehículos al interior del proyecto.
- Capacitación ambiental obligatoria para trabajadores.
- Prohibición de caza, captura, alimentación o perturbación de fauna silvestre.
- Control de iluminación nocturna en sectores sensibles.
- Protección de especies de baja movilidad mediante medidas de rescate y relocalización cuando corresponda.

Asimismo, se establecieron criterios de activación de medidas correctivas frente a eventos tales como atropellos, afectación directa de ejemplares, alteración de refugios o incumplimiento de medidas operacionales.

Respecto del recurso suelo, se mostró que predominan unidades de capacidad de uso IV y VII, correspondientes a terrenos con limitaciones para el desarrollo de actividades agrícolas intensivas.

Los análisis efectuados muestran bajos niveles de erosión potencial y descartan procesos erosivos significativos asociados a la ejecución del Proyecto.

Las interacciones hídricas consideradas comprenden el atravieso de la Quebrada Sin Nombre 1 por el camino, la intervención de la Quebrada Sin Nombre 2 por el dique y las descargas de aguas lluvias y RIL tratado al canal Derrame Cruchaga. Estas obras están descritas separadamente en los anexos 4-I-1 a 4-I-4 de la Adenda Excepcional.

Respecto de emisiones atmosféricas, olores y perturbaciones operacionales, la evaluación consideró los efectos del ruido, tránsito de maquinaria, iluminación nocturna y otras actividades propias de la construcción y operación.

Los antecedentes de modelación concluyen que los efectos se mantienen acotados al entorno próximo del proyecto y que no se producirían alteraciones relevantes respecto de las condiciones de línea de base consideradas en la evaluación.

Adicionalmente, se incorporan medidas operacionales destinadas a reducir potenciales perturbaciones sobre la fauna y los ecosistemas circundantes, incluyendo gestión de residuos, control de iluminación y restricciones operacionales en sectores sensibles.

De acuerdo con los antecedentes técnicos presentados, el Proyecto incorpora medidas de prevención, mitigación, seguimiento y control para los componentes flora, vegetación, fauna, suelo, recursos hídricos y aire.

La evaluación reconoce la existencia de una pérdida de hábitat asociada a las superficies de intervención del Proyecto, incluyendo las áreas destinadas a infraestructura y la Zona de Acopio de Material de Excavación. Asimismo, se identifican efectos de perturbación, modificación y pérdida de hábitat para fauna terrestre que fueron considerados en la evaluación ambiental.

La existencia de efectos adversos significativos sobre el componente fauna constituye una de las circunstancias que fundamentan el ingreso del Proyecto mediante un Estudio de Impacto Ambiental (EIA), en conformidad con el artículo 11 letra b) de la Ley N°19.300 y el artículo 6 del D.S. N°40/2012.

El titular presenta que, mediante la implementación de las medidas de protección, rescate, relocalización, monitoreo y seguimiento comprometidas, los efectos identificados sobre los recursos naturales renovables pueden ser adecuadamente gestionados durante las fases de construcción, operación y cierre del Proyecto.

Actividad agrícola para el consumo doméstico.

Respecto de la preocupación por el impacto asociado a las labores agrícolas por la cercanía a la presencia de un relleno sanitario se hace presente que la evaluación ambiental concluyó que no se prevén impactos significativos sobre la producción agrícola local. En la respuesta 1.12.3 de la Adenda Excepcional el titular complementó la descripción de las actividades económicas, productivas y de subsistencia identificadas en los predios y sectores rurales localizados dentro del Área de Influencia. Conforme a los antecedentes levantados durante las campañas de terreno realizadas, así como la observación territorial y revisión cartográfica desarrolladas durante la evaluación ambiental del Proyecto, en el área evaluada predominan actividades rurales de carácter familiar y de pequeña escala, asociadas principalmente a uso agrícola, agropecuario y de subsistencia.

En este contexto, se identificaron huertos familiares, frutales menores, cultivos de autoconsumo, superficies de cultivo estacional, pastizales y sectores destinados a uso agropecuario menor y consumo animal, desarrollados principalmente en predios rurales dispersos de los sectores La Faja, Putagán, Gumera y Santa Marina. Para complementar dicha caracterización, se incorpora la siguiente tabla descriptiva referencial de actividades económicas, productivas y de subsistencia identificadas en el Área de Influencia:

Tabla. Actividades económicas, productivas y subsistencia del A.I

Sector	Tipo de actividad	Cultivo/Uso identificado	Superficie aproximada observada
La Faja	Subsistencia familiar	Huertos familiares y frutales menores	Menor a 0,5 ha
La Faja	Agropecuario menor	Pastizales y consumo animal	0,5 a 2 ha
Putagán	Agrícola familiar	Cultivos estacionales y autoconsumo	0,5 a 1 ha
Putagán	Agropecuario menor	Praderas y uso animal doméstico	1 a 3 ha
Gumera	Subsistencia rural	Huertos, frutales menores y aves de corral	Menor a 0,5 ha
Gumera	Agrícola menor	Cultivo estacional de pequeña escala	0,5 a 1 ha
Santa Marina	Agropecuario familiar	Pastizales y uso pecuario menor	1 a 3 ha
Santa Marina	Subsistencia familiar	Huertos y producción menor de autoconsumo	Menor a 0,5 ha

Fuente: ELB Medio Humano

Las superficies informadas, corresponden a estimaciones obtenidas a partir de observación territorial, antecedentes levantados durante campañas de terreno y revisión cartográfica disponible y tiene por objeto ampliar la caracterización rural y productiva del componente Medio Humano previamente incorporada en el expediente

Además, el titular incorporó diversos Compromisos Ambientales Voluntarios destinados a fortalecer el desarrollo económico y productivo del territorio.

Entre ellos destaca el Plan de Fomento de la Apicultura y Apoyo a la Actividad Agrícola, cuyo objetivo es contribuir al fortalecimiento de las actividades agropecuarias presentes en el área de influencia mediante:

- Asistencia técnica especializada a productores locales.
- Capacitación periódica impartida por profesionales del área agrícola.
- Apoyo al fortalecimiento de la actividad apícola.
- Mejoramiento de infraestructura productiva existente, incluyendo apoyo a invernaderos y otras instalaciones agrícolas.
- Promoción de iniciativas asociativas y fortalecimiento de capacidades productivas locales.
- Coordinación con programas e instrumentos públicos de fomento agropecuario disponibles en las comunas del área de influencia.

Además, en materia específica de olores y su eventual relación con las actividades agrícolas, el titular comprometió las siguientes medidas y programas de seguimiento:

- Seguimiento de emisiones odorantes.
- Evaluación de funcionamiento y eficiencia del sistema de reducción de olores.
- Monitoreo de olores en aire ambiente.
- Seguimiento y gestión de reclamos por olores.
- Control operacional de la Planta de Tratamiento.
- Implementación del Plan de Apoyo a la Actividad Agrícola.
- Fumigación preventiva de viviendas en caso de ser necesaria para evitar la proliferación de vectores, particularmente moscas.

En consecuencia, la evaluación ambiental determinó que existen medidas de control, supervisión y seguimiento destinadas a prevenir posibles afectaciones al entorno agrícola, manteniéndose la conclusión de que el proyecto no generará impactos significativos sobre las actividades productivas del área de influencia.

Valor de las propiedades y alcance de la evaluación ambiental

Este Servicio no considera pertinente la observación en cuanto a una eventual disminución del valor de las propiedades atribuible al proyecto, toda vez que la valorización de bienes raíces depende de múltiples factores de carácter económico, comercial, territorial y social, cuya determinación excede el ámbito de análisis propio del Sistema de Evaluación de Impacto Ambiental (SEIA). Asimismo, durante la evaluación no se presentaron antecedentes técnicos que permitan acreditar que la ejecución u operación del proyecto producirá una depreciación efectiva de los inmuebles ubicados en el área de influencia.

Sin perjuicio de lo anterior, durante la evaluación ambiental se analizaron los posibles efectos del proyecto sobre el componente Medio Humano y sobre las actividades económicas desarrolladas en el territorio. Los antecedentes contenidos en el expediente, complementados mediante la Adenda Excepcional, permitieron concluir que el proyecto no genera impactos significativos sobre las actividades productivas locales ni sobre las condiciones que sustentan el desarrollo económico de la zona.

En particular, la evaluación concluyó que el proyecto:

- No implica desplazamiento o reasentamiento de población.
- No genera pérdida de actividades productivas existentes.
- No altera significativamente la aptitud agrícola de los terrenos circundantes.
- No afecta la continuidad de las actividades económicas desarrolladas en el área de influencia.

Asimismo, los estudios de calidad del aire, olores, ruido, recursos hídricos, aguas subterráneas y salud de la población determinaron que, considerando las medidas de diseño, control y seguimiento comprometidas por el titular, no se prevén efectos ambientales significativos que puedan comprometer el desarrollo de las actividades económicas presentes en el territorio.

Adicionalmente, el titular incorporó diversos Compromisos Ambientales Voluntarios orientados a fortalecer el desarrollo local y generar beneficios para las comunidades del área de influencia, entre los que destacan:

- Plan de Fomento de la Apicultura y Apoyo a la Actividad Agrícola, mediante asistencia técnica, capacitación y apoyo a infraestructura productiva.
- Implementación y mantención de una plantación permanente de lavanda, destinada a fortalecer la actividad apícola y favorecer la integración ambiental del proyecto.
- Apoyo a soluciones de abastecimiento de agua para sectores rurales específicos.
- Plan de Fomento Cultural del Cerro Quilipín y Piedra Larga, orientado al fortalecimiento de actividades recreativas, patrimonio local, turismo de pequeña escala y valorización territorial.
- Priorización de contratación de mano de obra y servicios locales, cuando las necesidades operacionales del proyecto lo permitan.

Por otra parte, respecto de una eventual afectación a la atracción de inversiones o al desarrollo económico futuro de la comuna, la evaluación ambiental no identificó antecedentes técnicos que permitan concluir que la operación del proyecto impedirá el desarrollo de nuevas actividades agrícolas, turísticas, comerciales o de servicios. Por el contrario, los antecedentes evaluados indican que las

actividades productivas existentes podrán continuar desarrollándose y que los compromisos voluntarios asumidos por el titular contribuirán al fortalecimiento de iniciativas económicas locales.

En consecuencia, no existen antecedentes técnicos que permitan concluir que el proyecto producirá una depreciación comprobable de los inmuebles o una afectación significativa al desarrollo económico del territorio. Asimismo, la evaluación concluyó que las actividades productivas actuales mantienen su viabilidad y continuidad, complementándose con medidas y compromisos voluntarios orientados al fortalecimiento de la agricultura, la apicultura, el turismo local, la infraestructura rural y las oportunidades económicas para las comunidades del área de influencia.

1240. Observante: Francisca Graciela Fernández Parra

Observación:

Considero que este proyecto sera muy malo para la comuna, comenzando por la contaminación ambiental que traera, junto con las plagas de ratas u otros animales, los que pueden traer enferemedades que son perjudiciales para los habitantes de la comuna, especialmente lactantes, niños y por sobre todo adultos mayores, los cuales forman la mayor cantidad de habitantes de la comuna.

Evaluación técnica de la observación:

La Dirección Regional del Maule del Servicio de Evaluación Ambiental considera pertinente la observación, en tanto aborda materias ambientales evaluadas durante el procedimiento. A continuación, se entrega la consideración correspondiente

Evaluación de riesgos para la salud de la población

Respecto de la salud de las personas, se indica que en relación al artículo 5° del Reglamento del SEIA, sobre si el proyecto genera o presenta riesgos para la salud de las personas, el proponente incorporó en la Evaluación del Proyecto la identificación, estimación, modelación y evaluación de las emisiones atmosféricas, gases, olores, ruido, residuos sólidos y residuos líquidos generados durante las fases de construcción, operación y cierre, considerando los receptores humanos presentes en el área de influencia, las condiciones de exposición potencial y las medidas de prevención, manejo, control operacional y contingencia comprometidas en el expediente ambiental.

Respecto de emisiones atmosféricas, el Proyecto evaluó material particulado respirable MP10 y MP2,5, así como gases asociados a combustión y operación de maquinaria, equipos y transporte, incluyendo NOx, SO2 y CO. La evaluación consideró las fuentes emisoras asociadas a movimiento de tierras, excavaciones, nivelación, compactación, circulación de vehículos, operación de maquinaria y tránsito por caminos internos y externos. Los resultados fueron analizados mediante modelación atmosférica y evaluación por receptor, considerando condiciones meteorológicas locales y receptores humanos cercanos. A partir de dichos antecedentes, se fundamentó en el estudio de especialidad, que no se identifican condiciones de exposición capaces de generar efectos adversos significativos sobre la salud de las personas.

El proyecto contempla aplicación de supresores de polvo en caminos internos, control de velocidad, mantención de vehículos y maquinaria y lavado de ruedas. El Anexo 1-H de la Adenda Excepcional precisa que se eliminó el uso de RIL tratado para humectación de caminos; su reutilización interna corresponde al lavado de ruedas.

En relación con olores, el Proyecto identificó las fuentes odorantes asociadas a la operación propia del relleno sanitario y desarrolló modelaciones de dispersión odorante, considerando escenarios representativos de funcionamiento, delimitación de isocurvas y receptores humanos presentes en el área de influencia. La evaluación consideró la descarga de residuos, operación del frente activo, manejo de residuos y generación de biogás, junto con medidas de control operacional, tales como cobertura operacional, manejo controlado de residuos, control del frente activo, control de biogás y medidas de contingencia frente a eventos operacionales específicos. Conforme a los resultados obtenidos, no se prevé una exposición de magnitud, frecuencia o duración que configure efectos adversos significativos sobre la salud de las personas.

Respecto del ruido, el expediente incorpora una línea de base de 28 receptores, modelaciones de las fuentes del recinto en seis puntos y evaluación del tránsito exterior, junto con un estudio específico de cuatro receptores asociados a GHPPI. El capítulo 7 de la Adenda Excepcional reconoce el aumento de niveles de ruido en construcción, operación y cierre y lo califica como poco significativo. Por ello, la consideración de esta materia se refiere a los escenarios y receptores efectivamente evaluados.

En cuanto a residuos sólidos y líquidos, el Proyecto contempla sistemas de manejo, segregación, almacenamiento temporal, conducción, tratamiento y disposición, según corresponda a las categorías evaluadas en el expediente ambiental. Respecto de residuos líquidos y lixiviados, el diseño considera impermeabilización basal, captación, conducción, almacenamiento, tratamiento, monitoreo, control operacional y contingencias destinadas a evitar contacto o exposición directa de la población y prevenir afectaciones al entorno.

En consecuencia, la preocupación por la salud fue considerada mediante la identificación de fuentes de emisión, receptores, modelaciones, diseño sanitario y sistemas de manejo y seguimiento del proyecto. La SEREMI de Salud de la Región del Maule, mediante Ordinario N° 879, de 16 de octubre de 2026, se pronunció conforme sobre la Adenda Excepcional. Los antecedentes y controles descritos constituyen el fundamento de la respuesta, en los términos del artículo 5 del Reglamento del SEIA.

Prevención y control de vectores

En el proyecto considera el control de vectores en las fases de operación y cierre del proyecto. Al respecto, cabe señalar que el Proyecto contempla un sistema integrado de prevención, control, monitoreo y respuesta ante contingencias, desarrollado específicamente para minimizar la presencia de moscas, roedores y aves asociadas a la operación del Área de Disposición Final (ADF), conforme a lo establecido en el D.S. N°189/2005 y en Anexo 1-O de la Adenda Complementaria.

En primer término, es importante indicar que la principal medida de control de vectores corresponde al adecuado manejo operacional del relleno sanitario. En este sentido, el proyecto considera la cobertura diaria de residuos con una capa de al menos 15 cm de material de cobertura, la compactación permanente de las celdas, el manejo controlado de lixiviados, la limpieza diaria del frente de trabajo y de las áreas operacionales, así como la mantención periódica de los caminos interiores. Estas medidas tienen por finalidad reducir la disponibilidad de alimento, refugio y condiciones favorables para la reproducción de vectores sanitarios, así como minimizar la generación de olores potencialmente atractivos para éstos.

Respecto del control de moscas, el Plan contempla medidas pasivas y activas. Entre las medidas pasivas se incluyen la cobertura diaria e intermedia de residuos, la compactación adecuada de las celdas, el manejo de lixiviados mediante sistemas cerrados, la limpieza permanente de las instalaciones y para las instalaciones y protección de los trabajadores el uso de barreras físicas tales como mallas mosquiteras, ventiladores y sistemas de cierre automático de puertas en las edificaciones del proyecto.

Complementariamente, se implementará un programa permanente de control químico ejecutado por una empresa autorizada por la Autoridad Sanitaria. Este programa considera la aplicación de insecticidas adulticidas y larvicidas mediante rotación de principios activos para evitar fenómenos de resistencia biológica. En los sectores de mayor criticidad, particularmente el frente de trabajo activo, la frecuencia de aplicación programada será cada 48 horas durante la temporada de mayor actividad de moscas (septiembre a abril), pudiendo incrementarse hasta una frecuencia diaria cuando las inspecciones sanitarias, condiciones climáticas u operacionales así lo requieran. En la Planta de Tratamiento de Lixiviados (PTL), piscinas de almacenamiento, báscula y lavado de ruedas se aplicarán controles

semanales, mientras que en oficinas, planta de valorización y otros sectores la frecuencia será semanal o quincenal según los resultados del monitoreo.

Adicionalmente, se implementará un sistema de monitoreo mediante trampas para moscas tanto al interior como al exterior del proyecto. Al interior del recinto se instalarán puntos de monitoreo en sectores críticos, incluyendo el frente de trabajo, PTL, báscula y oficinas administrativas. Asimismo, se contempla una red de monitoreo en viviendas cercanas al proyecto, permitiendo detectar oportunamente cualquier incremento de poblaciones de moscas y adoptar medidas correctivas inmediatas.

Respecto del control de roedores, el proyecto contempla un sistema de manejo integrado basado prioritariamente en medidas preventivas y ecológicas. Entre ellas se consideran la cobertura diaria de residuos, control de malezas, eliminación de refugios, hermeticidad de instalaciones, uso de trampas mecánicas y electrónicas, monitoreo periódico de actividad, registro de madrigueras y capturas, además del fomento al control biológico mediante la instalación de perchas y cajas nido para aves rapaces presentes en el área, tales como lechuzas, chunchos y jotes. Estas medidas serán complementadas con evaluaciones periódicas que permitan ajustar las estrategias de control según los resultados obtenidos.

En relación con las aves, se contempla un sistema de prevención basado en la reducción de fuentes de atracción mediante la cobertura de residuos, limpieza diaria de sectores operacionales y control de derrames. Adicionalmente, en caso de ser necesario, se implementarán medidas disuasivas no letales, tales como cañones sonoros automáticos y dispositivos visuales tipo halcón, orientadas exclusivamente a evitar la concentración de aves en el frente de trabajo activo.

Asimismo, de manera complementaria al control de moscas, roedores y aves, el Proyecto contempla medidas específicas para prevenir el ingreso y permanencia de perros vagos y/o perros asilvestrados en las instalaciones, considerando que éstos pueden constituir un factor adicional de riesgo sanitario, operacional y ambiental. Para ello, el Proyecto contará con un cierre perimetral continuo de 1,8 metros de altura alrededor de todo el recinto, conforme a lo establecido en el artículo 14 del D.S. N°189/2005, además de sistemas de control de acceso y vigilancia permanente que restringirán el ingreso de personas y animales no autorizados.

Adicionalmente, el Plan de Prevención de Contingencias y el Plan de Emergencias incorporan específicamente el escenario denominado “Inclusión de perros vagos y asilvestrados al recinto”, estableciendo procedimientos de detección temprana, control y respuesta ante la presencia de estos animales. En caso de detectarse el ingreso de perros al área operacional, se activarán medidas destinadas a evitar su permanencia en sectores de disposición de residuos, minimizar la disponibilidad de fuentes de alimento mediante la cobertura diaria de residuos y mantener el resguardo sanitario y operacional de las instalaciones. Estas acciones serán complementadas con inspecciones periódicas del cierre perimetral, verificación de su integridad y registro de eventuales incidencias detectadas durante las fases de construcción, operación y cierre.

En cuanto a los medios de verificación y registros solicitados por la autoridad, el proyecto mantendrá un sistema documentado de seguimiento que incluirá registros diarios de cobertura y compactación, bitácoras de inspección sanitaria, registros de monitoreo de trampas, planillas de aplicación de insecticidas, certificados emitidos por la empresa especializada encargada del control de plagas, registros de capturas, reportes de medidas correctivas implementadas y respaldos digitales y físicos de todas las actividades ejecutadas. Dichos registros estarán disponibles para inspección por parte de la autoridad competente.

Finalmente, se informa que el Plan de Prevención de Contingencias y el Plan de Emergencias han sido actualizados para incorporar específicamente el escenario de proliferación de vectores (Capítulo 5 de la Adenda Excepcional). Ante un aumento significativo de moscas, roedores o aves, se activarán medidas

de respuesta inmediata consistentes en el reforzamiento de coberturas, incremento de frecuencias de inspección, intensificación de aplicaciones de control sanitario, ampliación de puntos de monitoreo y ejecución de medidas correctivas focalizadas, manteniendo seguimiento permanente hasta recuperar las condiciones normales de operación. Estas acciones serán aplicables tanto durante la fase de operación como durante la fase de cierre del proyecto.

En consecuencia, considerando las características del diseño sanitario del relleno, las medidas operacionales permanentes, el programa específico de control de moscas, roedores y aves, el monitoreo dentro y fuera del área del proyecto, los mecanismos de verificación y los procedimientos de contingencia comprometidos, se concluye que el proyecto dispone de herramientas suficientes para prevenir, controlar y corregir oportunamente eventuales incrementos de vectores, descartándose la generación de impactos significativos sobre la salud de las personas o la calidad de vida de las comunidades del área de influencia.

Evaluación de efectos sobre los recursos naturales renovables

Respecto de la eventual generación de efectos adversos significativos sobre los recursos naturales renovables, en los términos del artículo 11 letra b) de la Ley N°19.300 y del artículo 6 del D.S. N°40/2012 del Ministerio del Medio Ambiente, el Proyecto evaluó los potenciales impactos sobre los componentes flora, vegetación, fauna terrestre, suelo, recursos hídricos, aire y ecosistemas asociados, considerando las fases de construcción, operación y cierre.

Con relación al área de influencia y los ecosistemas terrestres y en respuesta a las observaciones formuladas sobre la delimitación del área de influencia, el titular complementó su fundamentación incorporando el análisis de los principales mecanismos de impacto sobre los ecosistemas, incluyendo la pérdida y alteración de hábitat, la fragmentación y conectividad biológica, el funcionamiento ecosistémico, la perturbación y desplazamiento de fauna, los efectos por ruido, iluminación y tránsito de maquinaria, la afectación potencial de especies de baja movilidad, y los servicios ecosistémicos y uso recreativo del territorio.

La delimitación del área de influencia se definió considerando las obras y acciones del Proyecto, las unidades vegetacionales presentes, los hábitats identificados para fauna terrestre y la distribución espacial de las especies registradas durante las campañas de terreno realizadas en primavera, verano, otoño e invierno.

Por lo que el titular muestra que la intervención directa se concentra en superficies acotadas del predio, mientras que el entorno mantiene extensas áreas con continuidad de hábitat y cobertura vegetal que permiten el desplazamiento y utilización del territorio por parte de la fauna presente.

Pasando al detalle de Flora y vegetación, respecto de la vegetación, se determinó que las formaciones presentes corresponden principalmente a comunidades esclerófilas con distintos grados de intervención humana producto de actividades agropecuarias, extracción de leña y pastoreo.

La corta y reposición de vegetación se describen en los antecedentes del PAS 148 (Anexo 4-H de la Adenda Excepcional). La reforestación sectorial se distingue de las medidas de mitigación, reparación y compensación de impactos significativos establecidas en el capítulo 8 de la Adenda Excepcional.

Por lo que el titular señala que la composición y estructura general de la vegetación presente en el área de influencia no experimentará una alteración significativa que comprometa su permanencia a largo plazo.

En fauna, el capítulo 7 de la Adenda Excepcional identifica la pérdida de hábitat COFT-1 durante construcción y OFT-1 durante operación, ambas calificadas como significativas. El capítulo 8 de la Adenda Excepcional presenta las medidas de mitigación MMF-1, rehabilitación de 0,85 ha, y MMF-2, construcción de refugios para fauna nativa.

Durante las campañas de caracterización fueron registrados mamíferos, aves, reptiles y anfibios, incluyendo especies endémicas y especies clasificadas como "Casi Amenazadas". No obstante, no se registraron especies clasificadas en categorías "En Peligro Crítico", "En Peligro" o "Vulnerable" dentro del área de intervención directa.

Considerando las exigencias formuladas durante la evaluación ambiental, el titular complementó las medidas de protección y seguimiento mediante un Programa de Protección y Monitoreo de Fauna que incorpora compromisos verificables, indicadores de seguimiento, metodologías de monitoreo, frecuencia de ejecución y medidas correctivas.

Entre las medidas comprometidas destacan:

- Monitoreo mediante transectos, búsqueda activa, estaciones de observación y cámaras trampa.
- Registro georreferenciado de ejemplares, refugios, madrigueras, huellas y otros indicios.
- Control de velocidad de vehículos al interior del proyecto.
- Capacitación ambiental obligatoria para trabajadores.
- Prohibición de caza, captura, alimentación o perturbación de fauna silvestre.
- Control de iluminación nocturna en sectores sensibles.
- Protección de especies de baja movilidad mediante medidas de rescate y relocalización cuando corresponda.

Asimismo, se establecieron criterios de activación de medidas correctivas frente a eventos tales como atropellos, afectación directa de ejemplares, alteración de refugios o incumplimiento de medidas operacionales.

Respecto del recurso suelo, se mostró que predominan unidades de capacidad de uso IV y VII, correspondientes a terrenos con limitaciones para el desarrollo de actividades agrícolas intensivas.

Los análisis efectuados muestran bajos niveles de erosión potencial y descartan procesos erosivos significativos asociados a la ejecución del Proyecto.

Las interacciones hídricas consideradas comprenden el atravieso de la Quebrada Sin Nombre 1 por el camino, la intervención de la Quebrada Sin Nombre 2 por el dique y las descargas de aguas lluvias y RIL tratado al canal Derrame Cruchaga. Estas obras están descritas separadamente en los anexos 4-I-1 a 4-I-4 de la Adenda Excepcional.

Respecto de emisiones atmosféricas, olores y perturbaciones operacionales, la evaluación consideró los efectos del ruido, tránsito de maquinaria, iluminación nocturna y otras actividades propias de la construcción y operación.

Los antecedentes de modelación concluyen que los efectos se mantienen acotados al entorno próximo del proyecto y que no se producirían alteraciones relevantes respecto de las condiciones de línea de base consideradas en la evaluación.

Adicionalmente, se incorporan medidas operacionales destinadas a reducir potenciales perturbaciones sobre la fauna y los ecosistemas circundantes, incluyendo gestión de residuos, control de iluminación y restricciones operacionales en sectores sensibles.

De acuerdo con los antecedentes técnicos presentados, el Proyecto incorpora medidas de prevención, mitigación, seguimiento y control para los componentes flora, vegetación, fauna, suelo, recursos hídricos y aire.

La evaluación reconoce la existencia de una pérdida de hábitat asociada a las superficies de intervención del Proyecto, incluyendo las áreas destinadas a infraestructura y la Zona de Acopio de Material de Excavación. Asimismo, se identifican efectos de perturbación, modificación y pérdida de hábitat para fauna terrestre que fueron considerados en la evaluación ambiental.

La existencia de efectos adversos significativos sobre el componente fauna constituye una de las circunstancias que fundamentan el ingreso del Proyecto mediante un Estudio de Impacto Ambiental (EIA), en conformidad con el artículo 11 letra b) de la Ley N°19.300 y el artículo 6 del D.S. N°40/2012.

El titular presenta que, mediante la implementación de las medidas de protección, rescate, relocalización, monitoreo y seguimiento comprometidas, los efectos identificados sobre los recursos naturales renovables pueden ser adecuadamente gestionados durante las fases de construcción, operación y cierre del Proyecto.

Caracterización demográfica de la población del área de influencia

El Registro Social de Hogares (RSH) constituye una herramienta orientada a apoyar los procesos de focalización de beneficios y programas sociales. En la elaboración de la línea de base, los equipos de estudio se sustentaron principalmente en fuentes oficiales y metodologías reconocidas por el SEA, utilizando información proveniente del Censo del Instituto Nacional de Estadísticas (INE), el PLADECO comunal vigente, la encuesta CASEN y antecedentes obtenidos mediante trabajo de terreno, entrevistas a informantes clave y otras fuentes primarias.

La información municipal aportada respecto de Gúmera y La Faja se considera como antecedente complementario de la caracterización. Las diferencias entre cifras se interpretan atendiendo al año, fuente, unidad territorial y población cubierta; el Registro Social de Hogares y el Censo corresponden a fuentes con universos y finalidades distintos.

Respecto de las viviendas desocupadas, de veraneo o utilizadas como segunda residencia, se precisa que el estudio de medio humano no efectuó una cuantificación específica de este tipo de inmuebles. Sin perjuicio de ello, durante los recorridos de terreno y a partir de la información recopilada mediante fuentes primarias, fue posible constatar la existencia de una cantidad creciente de viviendas con estas características en el territorio analizado.

En consecuencia, la observación fue considerada incorporando las fuentes demográficas y antecedentes territoriales al análisis de medio humano. La identificación de efectos del proyecto se sustenta en la localización de receptores, actividades y equipamientos y en su relación con obras y emisiones.

1241. Observante: Ana Julia Canales Ríos

Observación:

Se vera afectada mucha gente sobre todo la agricultura de la zona. Las autoridades deben poner fin a esta propuesta y buscar un lugar qu eno afecta a las personas.

Evaluación técnica de la observación:

La Dirección Regional del Maule del Servicio de Evaluación Ambiental considera pertinente la observación, en tanto aborda materias ambientales evaluadas durante el procedimiento. A continuación, se entrega la consideración correspondiente

Procedimiento de evaluación ambiental y competencias de los organismos

Respecto de los procedimientos de la evaluación ambiental se indica que la Ley N°19.300 establece que el SEA es el órgano encargado de determinar si el impacto ambiental de una actividad o proyecto se ajusta a la normativa vigente. Para ello, el Reglamento del Sistema de Evaluación de Impacto Ambiental (SEIA) (D.S. N° 40/2012) exige que el titular acompañe todos los antecedentes que permitan evaluar dichos impactos y su significancia, así como el cumplimiento de las normas ambientales aplicables (artículo 18 D.S. N° 40/2012). Durante el proceso de evaluación, el SEA puede emitir Informes Consolidados de Solicitud de Aclaraciones, Rectificaciones o Ampliaciones (artículos 38 y 41), los cuales son respondidos mediante Adendas por el Titular (artículos 39 y 42 D.S. N° 40/2012). Asimismo, participan los órganos de la Administración del Estado (artículos 40 y 43 D.S. N° 40/2012), quienes deben pronunciarse sobre la suficiencia de las respuestas y la adecuada consideración de las observaciones ciudadanas.

Finalmente, el SEA elabora el Informe Consolidado de Evaluación (artículo 44 D.S. N° 40/2012), que sistematiza el proceso y contiene la recomendación fundada de aprobación o rechazo del proyecto. Dicho informe es la base para que la Comisión de Evaluación emita la Resolución de Calificación Ambiental (RCA), la cual certifica que el proyecto cumple con la normativa ambiental y que se han considerado los efectos señalados en el artículo 11 de la Ley, proponiendo medidas de mitigación, reparación y compensación apropiadas (artículo 62 D.S. N° 40/2012).

En caso de obtener una RCA favorable, el Titular debe cumplir estrictamente con las condiciones establecidas en ella durante todas las fases del proyecto (artículo 71 D.S. N° 40/2012). Si durante la ejecución se verifican cambios sustantivos en las variables evaluadas o surgen impactos no previstos, la RCA podrá ser revisada por el SEA, de oficio o a petición de parte (artículo 74 D.S. N° 40/2012).

Por último, la fiscalización del cumplimiento permanente de las normas y condiciones aprobadas corresponde a la Superintendencia del Medio Ambiente (SMA), conforme al artículo 64 de la Ley N°19.300.

En síntesis, el Proyecto al someterse al Sistema de Evaluación de Impacto Ambiental (SEIA), incurre en un procedimiento mediante el cual la autoridad competente verifica el cumplimiento de la normativa ambiental aplicable y evalúa los impactos ambientales asociados a la iniciativa. En este contexto, una eventual Resolución de Calificación Ambiental favorable certificará que el Proyecto cumple con la normativa ambiental vigente y que se han considerado los efectos, características y circunstancias establecidos en el artículo 11 de la Ley N° 19.300, junto con las medidas necesarias para hacerse cargo de ellos. Cabe señalar que todo el procedimiento antes descrito, junto con los antecedentes y documentos que lo respaldan, se encuentra íntegramente disponible en el expediente de evaluación electrónico del proyecto.

Evaluación de riesgos para la salud de la población

Respecto de la salud de las personas, se indica que en relación al artículo 5° del Reglamento del SEIA, sobre si el proyecto genera o presenta riesgos para la salud de las personas, el proponente incorporó en la Evaluación del Proyecto la identificación, estimación, modelación y evaluación de las emisiones atmosféricas, gases, olores, ruido, residuos sólidos y residuos líquidos generados durante las fases de construcción, operación y cierre, considerando los receptores humanos presentes en el área de influencia, las condiciones de exposición potencial y las medidas de prevención, manejo, control operacional y contingencia comprometidas en el expediente ambiental.

Respecto de emisiones atmosféricas, el Proyecto evaluó material particulado respirable MP10 y MP2,5, así como gases asociados a combustión y operación de maquinaria, equipos y transporte, incluyendo NOx, SO2 y CO. La evaluación consideró las fuentes emisoras asociadas a movimiento de tierras, excavaciones, nivelación, compactación, circulación de vehículos, operación de maquinaria y tránsito por caminos internos y externos. Los resultados fueron analizados mediante modelación atmosférica y evaluación por receptor, considerando condiciones meteorológicas locales y receptores humanos cercanos. A partir de dichos antecedentes, se fundamentó en el estudio de especialidad, que no se identifican condiciones de exposición capaces de generar efectos adversos significativos sobre la salud de las personas.

El proyecto contempla aplicación de supresores de polvo en caminos internos, control de velocidad, mantención de vehículos y maquinaria y lavado de ruedas. El Anexo 1-H de la Adenda Excepcional precisa que se eliminó el uso de RIL tratado para humectación de caminos; su reutilización interna corresponde al lavado de ruedas.

En relación con olores, el Proyecto identificó las fuentes odorantes asociadas a la operación propia del relleno sanitario y desarrolló modelaciones de dispersión odorante, considerando escenarios representativos de funcionamiento, delimitación de isocurvas y receptores humanos presentes en el área de influencia. La evaluación consideró la descarga de residuos, operación del frente activo, manejo de residuos y generación de biogás, junto con medidas de control operacional, tales como cobertura operacional, manejo controlado de residuos, control del frente activo, control de biogás y medidas de contingencia frente a eventos operacionales específicos. Conforme a los resultados obtenidos, no se prevé una exposición de magnitud, frecuencia o duración que configure efectos adversos significativos sobre la salud de las personas.

Respecto del ruido, el expediente incorpora una línea de base de 28 receptores, modelaciones de las fuentes del recinto en seis puntos y evaluación del tránsito exterior, junto con un estudio específico de cuatro receptores asociados a GHPPI. El capítulo 7 de la Adenda Excepcional reconoce el aumento de niveles de ruido en construcción, operación y cierre y lo califica como poco significativo. Por ello, la consideración de esta materia se refiere a los escenarios y receptores efectivamente evaluados.

En cuanto a residuos sólidos y líquidos, el Proyecto contempla sistemas de manejo, segregación, almacenamiento temporal, conducción, tratamiento y disposición, según corresponda a las categorías evaluadas en el expediente ambiental. Respecto de residuos líquidos y lixiviados, el diseño considera impermeabilización basal, captación, conducción, almacenamiento, tratamiento, monitoreo, control operacional y contingencias destinadas a evitar contacto o exposición directa de la población y prevenir afectaciones al entorno.

En consecuencia, la preocupación por la salud fue considerada mediante la identificación de fuentes de emisión, receptores, modelaciones, diseño sanitario y sistemas de manejo y seguimiento del proyecto.

La SEREMI de Salud de la Región del Maule, mediante Ordinario N° 879, de 16 de octubre de 2026, se pronunció conforme sobre la Adenda Excepcional. Los antecedentes y controles descritos constituyen el fundamento de la respuesta, en los términos del artículo 5 del Reglamento del SEIA.

Evaluación de efectos sobre los recursos naturales renovables

Respecto de la eventual generación de efectos adversos significativos sobre los recursos naturales renovables, en los términos del artículo 11 letra b) de la Ley N°19.300 y del artículo 6 del D.S. N°40/2012 del Ministerio del Medio Ambiente, el Proyecto evaluó los potenciales impactos sobre los componentes flora, vegetación, fauna terrestre, suelo, recursos hídricos, aire y ecosistemas asociados, considerando las fases de construcción, operación y cierre.

Con relación al área de influencia y los ecosistemas terrestres y en respuesta a las observaciones formuladas sobre la delimitación del área de influencia, el titular complementó su fundamentación incorporando el análisis de los principales mecanismos de impacto sobre los ecosistemas, incluyendo la pérdida y alteración de hábitat, la fragmentación y conectividad biológica, el funcionamiento ecosistémico, la perturbación y desplazamiento de fauna, los efectos por ruido, iluminación y tránsito de maquinaria, la afectación potencial de especies de baja movilidad, y los servicios ecosistémicos y uso recreativo del territorio.

La delimitación del área de influencia se definió considerando las obras y acciones del Proyecto, las unidades vegetacionales presentes, los hábitats identificados para fauna terrestre y la distribución espacial de las especies registradas durante las campañas de terreno realizadas en primavera, verano, otoño e invierno.

Por lo que el titular muestra que la intervención directa se concentra en superficies acotadas del predio, mientras que el entorno mantiene extensas áreas con continuidad de hábitat y cobertura vegetal que permiten el desplazamiento y utilización del territorio por parte de la fauna presente.

Pasando al detalle de Flora y vegetación, respecto de la vegetación, se determinó que las formaciones presentes corresponden principalmente a comunidades esclerófilas con distintos grados de intervención humana producto de actividades agropecuarias, extracción de leña y pastoreo.

La corta y reposición de vegetación se describen en los antecedentes del PAS 148 (Anexo 4-H de la Adenda Excepcional). La reforestación sectorial se distingue de las medidas de mitigación, reparación y compensación de impactos significativos establecidas en el capítulo 8 de la Adenda Excepcional.

Por lo que el titular señala que la composición y estructura general de la vegetación presente en el área de influencia no experimentará una alteración significativa que comprometa su permanencia a largo plazo.

En fauna, el capítulo 7 de la Adenda Excepcional identifica la pérdida de hábitat COFT-1 durante construcción y OFT-1 durante operación, ambas calificadas como significativas. El capítulo 8 de la Adenda Excepcional presenta las medidas de mitigación MMF-1, rehabilitación de 0,85 ha, y MMF-2, construcción de refugios para fauna nativa.

Durante las campañas de caracterización fueron registrados mamíferos, aves, reptiles y anfibios, incluyendo especies endémicas y especies clasificadas como "Casi Amenazadas". No obstante, no se registraron especies clasificadas en categorías "En Peligro Crítico", "En Peligro" o "Vulnerable" dentro del área de intervención directa.

Considerando las exigencias formuladas durante la evaluación ambiental, el titular complementó las medidas de protección y seguimiento mediante un Programa de Protección y Monitoreo de Fauna que incorpora compromisos verificables, indicadores de seguimiento, metodologías de monitoreo, frecuencia de ejecución y medidas correctivas.

Entre las medidas comprometidas destacan:

- Monitoreo mediante transectos, búsqueda activa, estaciones de observación y cámaras trampa.
- Registro georreferenciado de ejemplares, refugios, madrigueras, huellas y otros indicios.
- Control de velocidad de vehículos al interior del proyecto.
- Capacitación ambiental obligatoria para trabajadores.
- Prohibición de caza, captura, alimentación o perturbación de fauna silvestre.
- Control de iluminación nocturna en sectores sensibles.
- Protección de especies de baja movilidad mediante medidas de rescate y relocalización cuando corresponda.

Asimismo, se establecieron criterios de activación de medidas correctivas frente a eventos tales como atropellos, afectación directa de ejemplares, alteración de refugios o incumplimiento de medidas operacionales.

Respecto del recurso suelo, se mostró que predominan unidades de capacidad de uso IV y VII, correspondientes a terrenos con limitaciones para el desarrollo de actividades agrícolas intensivas.

Los análisis efectuados muestran bajos niveles de erosión potencial y descartan procesos erosivos significativos asociados a la ejecución del Proyecto.

Las interacciones hídricas consideradas comprenden el atravieso de la Quebrada Sin Nombre 1 por el camino, la intervención de la Quebrada Sin Nombre 2 por el dique y las descargas de aguas lluvias y RIL tratado al canal Derrame Cruchaga. Estas obras están descritas separadamente en los anexos 4-I-1 a 4-I-4 de la Adenda Excepcional.

Respecto de emisiones atmosféricas, olores y perturbaciones operacionales, la evaluación consideró los efectos del ruido, tránsito de maquinaria, iluminación nocturna y otras actividades propias de la construcción y operación.

Los antecedentes de modelación concluyen que los efectos se mantienen acotados al entorno próximo del proyecto y que no se producirían alteraciones relevantes respecto de las condiciones de línea de base consideradas en la evaluación.

Adicionalmente, se incorporan medidas operacionales destinadas a reducir potenciales perturbaciones sobre la fauna y los ecosistemas circundantes, incluyendo gestión de residuos, control de iluminación y restricciones operacionales en sectores sensibles.

De acuerdo con los antecedentes técnicos presentados, el Proyecto incorpora medidas de prevención, mitigación, seguimiento y control para los componentes flora, vegetación, fauna, suelo, recursos hídricos y aire.

La evaluación reconoce la existencia de una pérdida de hábitat asociada a las superficies de intervención del Proyecto, incluyendo las áreas destinadas a infraestructura y la Zona de Acopio de Material de Excavación. Asimismo, se identifican efectos de perturbación, modificación y pérdida de hábitat para fauna terrestre que fueron considerados en la evaluación ambiental.

La existencia de efectos adversos significativos sobre el componente fauna constituye una de las circunstancias que fundamentan el ingreso del Proyecto mediante un Estudio de Impacto Ambiental (EIA), en conformidad con el artículo 11 letra b) de la Ley N°19.300 y el artículo 6 del D.S. N°40/2012.

El titular presenta que, mediante la implementación de las medidas de protección, rescate, relocalización, monitoreo y seguimiento comprometidas, los efectos identificados sobre los recursos naturales renovables pueden ser adecuadamente gestionados durante las fases de construcción, operación y cierre del Proyecto.

Actividad agrícola para el consumo doméstico.

Respecto de la preocupación por el impacto asociado a las labores agrícolas por la cercanía a la presencia de un relleno sanitario se hace presente que la evaluación ambiental concluyó que no se prevén impactos significativos sobre la producción agrícola local. En la respuesta 1.12.3 de la Adenda Excepcional el titular complementó la descripción de las actividades económicas, productivas y de subsistencia identificadas en los predios y sectores rurales localizados dentro del Área de Influencia. Conforme a los antecedentes levantados durante las campañas de terreno realizadas, así como la observación territorial y revisión cartográfica desarrolladas durante la evaluación ambiental del Proyecto, en el área evaluada predominan actividades rurales de carácter familiar y de pequeña escala, asociadas principalmente a uso agrícola, agropecuario y de subsistencia.

En este contexto, se identificaron huertos familiares, frutales menores, cultivos de autoconsumo, superficies de cultivo estacional, pastizales y sectores destinados a uso agropecuario menor y consumo animal, desarrollados principalmente en predios rurales dispersos de los sectores La Faja, Putagán, Gumera y Santa Marina. Para complementar dicha caracterización, se incorpora la siguiente tabla descriptiva referencial de actividades económicas, productivas y de subsistencia identificadas en el Área de Influencia:

Tabla. Actividades económicas, productivas y subsistencia del A.I

Sector	Tipo de actividad	Cultivo/Uso identificado	Superficie aproximada observada
La Faja	Subsistencia familiar	Huertos familiares y frutales menores	Menor a 0,5 ha
La Faja	Agropecuario menor	Pastizales y consumo animal	0,5 a 2 ha
Putagán	Agrícola familiar	Cultivos estacionales y autoconsumo	0,5 a 1 ha
Putagán	Agropecuario menor	Praderas y uso animal doméstico	1 a 3 ha
Gumera	Subsistencia rural	Huertos, frutales menores y aves de corral	Menor a 0,5 ha
Gumera	Agrícola menor	Cultivo estacional de pequeña escala	0,5 a 1 ha
Santa Marina	Agropecuario familiar	Pastizales y uso pecuario menor	1 a 3 ha
Santa Marina	Subsistencia familiar	Huertos y producción menor de autoconsumo	Menor a 0,5 ha

Fuente: ELB Medio Humano

Las superficies informadas, corresponden a estimaciones obtenidas a partir de observación territorial, antecedentes levantados durante campañas de terreno y revisión cartográfica disponible y tiene por

objeto ampliar la caracterización rural y productiva del componente Medio Humano previamente incorporada en el expediente

Además, el titular incorporó diversos Compromisos Ambientales Voluntarios destinados a fortalecer el desarrollo económico y productivo del territorio.

Entre ellos destaca el Plan de Fomento de la Apicultura y Apoyo a la Actividad Agrícola, cuyo objetivo es contribuir al fortalecimiento de las actividades agropecuarias presentes en el área de influencia mediante:

- Asistencia técnica especializada a productores locales.
- Capacitación periódica impartida por profesionales del área agrícola.
- Apoyo al fortalecimiento de la actividad apícola.
- Mejoramiento de infraestructura productiva existente, incluyendo apoyo a invernaderos y otras instalaciones agrícolas.
- Promoción de iniciativas asociativas y fortalecimiento de capacidades productivas locales.
- Coordinación con programas e instrumentos públicos de fomento agropecuario disponibles en las comunas del área de influencia.

Además, en materia específica de olores y su eventual relación con las actividades agrícolas, el titular comprometió las siguientes medidas y programas de seguimiento:

- Seguimiento de emisiones odorantes.
- Evaluación de funcionamiento y eficiencia del sistema de reducción de olores.
- Monitoreo de olores en aire ambiente.
- Seguimiento y gestión de reclamos por olores.
- Control operacional de la Planta de Tratamiento.
- Implementación del Plan de Apoyo a la Actividad Agrícola.
- Fumigación preventiva de viviendas en caso de ser necesaria para evitar la proliferación de vectores, particularmente moscas.

En consecuencia, la evaluación ambiental determinó que existen medidas de control, supervisión y seguimiento destinadas a prevenir posibles afectaciones al entorno agrícola, manteniéndose la conclusión de que el proyecto no generará impactos significativos sobre las actividades productivas del área de influencia.

Emplazamiento y funcionamiento del relleno sanitario: PAS 141 y sistema de aguas servidas - PAS 138

Respecto de los contenidos técnicos y formales exigidos para acreditar el cumplimiento del PAS 141, aplicable a la construcción, reparación, modificación o ampliación de rellenos sanitarios. En los documentos revisados, estos antecedentes se concentran principalmente en el Anexo 4-E del EIA, y en el capítulo 1 del EIA, complementado por los anexos de diseño de ingeniería, operación, contingencias, cierre y seguimiento ambiental, y sus actualizaciones en las siguientes Adendas.

A continuación, se presentan los elementos entregados por el titular en relación con los contenidos asociados al PAS 141 y a la descripción del proceso de construcción y operación del proyecto.

1. Respecto del PAS 141.

Respecto de la selección y descripción del sitio en donde se puede emplazar este tipo de proyectos, la aptitud del emplazamiento debe acreditarse con cartografía, línea de base y vínculos explícitos entre receptores, obras y medidas de control.

a) Descripción del sitio

En este caso, el proyecto se emplaza en el sector de Putagán, en el límite entre las comunas de Villa Alegre y Yerbas Buenas, sobre un predio de 94,59 hectáreas, que comprende un área de protección de 72,32 hectáreas. La información debe permitir verificar tanto la compatibilidad territorial del proyecto como el cumplimiento de las distancias, restricciones y condiciones de emplazamiento establecidas en el D.S. N.° 189/2005 del Ministerio de Salud.

Como parte de esta descripción, se debe justificar la selección del sitio considerando la vulnerabilidad de los recursos hídricos, la estabilidad del terreno, las condiciones de drenaje, la capacidad de uso de los suelos y la presencia de población o actividades susceptibles de ser afectadas. Los antecedentes revisados incluyen estudios de suelo, calicatas, campañas hidrogeológicas y caracterización de captaciones ubicadas dentro de un radio de 600 metros. También se identifican principalmente suelos de capacidad de uso clases VI y VII, lo que debe relacionarse con las obras proyectadas, las medidas de protección del suelo y las restricciones para el desarrollo de otras actividades.

b) Diseño de ingeniería

En el proyecto se considera un Área de Disposición Final de aproximadamente 4,1 hectáreas, desarrollada en tres niveles, con una altura del orden de 15 metros, una capacidad máxima cercana a 490.000 m³ y una vida útil estimada de 11 años. Su habilitación se realizará progresivamente mediante plataformas y celdas, de acuerdo con la demanda real de disposición.

Para el sello basal se contempla una capa de arcilla compactada de 0,60 metros, con una conductividad hidráulica objetivo igual o inferior a 1×10^{-7} cm/s, complementada con GCL, geomembrana de HDPE de 1,52 mm y geotextil de protección de 400 g/m². La compactación debe alcanzar al menos el 95 % del Proctor Modificado y la instalación de geosintéticos debe ser ejecutada por personal especializado, con ensayos de uniones, certificados de materiales y verificación mediante laboratorio externo.

El proyecto incorpora drenes de HDPE de 200 mm y una Planta de Tratamiento de Lixiviados con capacidad de diseño de 42 m³/día, además de piscinas de acumulación de lixiviados, RIL tratado y evaporación. El sistema de aguas lluvias incluye un canal perimetral de aproximadamente 1.023 m, calculado para un período de retorno de 100 años, cuyo diseño hidráulico fue evaluado mediante herramientas o software técnico.

c) Plan de operación

La disposición se realizará progresivamente mediante celdas y compactación de los residuos, con una altura aproximada de 5 m por celda y pendientes superficiales que favorecen la evacuación de aguas. Los antecedentes del plan contemplan cobertura diaria de 15 cm, cobertura intermedia de 30 cm y cobertura final mínima de 60 cm en las terrazas. Estas acciones se integran con el manejo de lixiviados, biogás y aguas lluvias descrito en el diseño evaluado.

El Plan de Operación también debe incorporar el funcionamiento de la planta de tratamiento, las piscinas, los drenes de lixiviados, los pozos de biogás y el sistema de aguas lluvias. Debe considerar control de polvo, olores, vectores, aves, roedores, residuos peligrosos, limpieza de caminos, lavado de ruedas y mantención de coberturas. Los residuos peligrosos generados durante la operación deberán almacenarse en una bodega autorizada y manejarse conforme al D.S. N.° 148/2003, manteniendo registros de generación, almacenamiento y retiro por gestores autorizados.

d) Plan de contingencias

El Plan de Contingencias debe identificar los riesgos asociados a las fases de construcción, operación, cierre y postcierre, estableciendo para cada evento medidas preventivas, mecanismos de detección, acciones de respuesta, responsables, recursos disponibles y procedimientos de comunicación. Entre los riesgos relevantes deben considerarse sismos, lluvias intensas, inundaciones, incendios forestales o de instalaciones, explosiones o fugas de biogás, afloramientos de lixiviados, derrames, fallas de la planta de tratamiento, cortes eléctricos, colisiones o volcamientos, deslizamientos, erosión, asentamientos, grietas, deterioro de coberturas, roturas de geosintéticos, proliferación de vectores y emisiones odoríferas anormales. El plan debe estructurarse de tal manera que cada riesgo pueda asociarse a medidas de prevención, control, seguimiento y cierre del evento.

El proyecto incorpora planes de prevención de contingencias y emergencias para las fases de construcción, operación y cierre. La Adenda Excepcional presenta procedimientos frente a derrames, afloramiento de lixiviados, fallas operacionales, incendios e inestabilidad, con acciones de aislamiento, contención, recuperación de líquidos, reparación de instalaciones y registro de actuaciones según el evento. Estos antecedentes describen la respuesta operacional contemplada por el titular.

El plan también debe establecer los medios de comunicación interna y externa, el listado actualizado de contactos, los equipos de emergencia, kits antiderrames, elementos de protección personal, capacitaciones y simulacros. Conforme a los compromisos documentales, cuando ocurra una contingencia con efectos ambientales deberá elaborarse un informe preliminar dirigido a la Superintendencia del Medio Ambiente y a la SEREMI del Medio Ambiente dentro de un plazo máximo de 10 días hábiles. Este informe debe individualizar el evento, área afectada, causas preliminares, medidas ejecutadas, limpieza, monitoreos realizados y manejo de los residuos generados durante la emergencia.

e) Plan de cierre

El Plan de Cierre describe las acciones que se ejecutarán una vez alcanzada la capacidad volumétrica autorizada o cuando se determine el término definitivo de la recepción de residuos. Comprende el cese programado de los ingresos, la notificación a la autoridad sanitaria y a los municipios usuarios, la regularización de la superficie, la instalación de la cobertura final, el manejo de pendientes, la revegetación, el control de erosión y la mantención de los sistemas de lixiviados, biogás y aguas lluvias. En este caso, se prevé que la operación concluya en diciembre de 2038 o cuando se alcance la capacidad máxima de aproximadamente 490.000 m^3, iniciándose posteriormente la fase de cierre y postcierre.

La cobertura final tiene por objetivo reducir la infiltración de aguas lluvias, controlar la emisión difusa de biogás y olores, evitar el contacto directo con los residuos y proporcionar una superficie estable para la revegetación. Los antecedentes consideran una cobertura final mínima de 60 cm en las terrazas, una capa adicional de aproximadamente 15 cm para protección frente a la erosión y taludes con pendiente del orden de 1V:3H. El seguimiento descrito considera la verificación de espesores, compactación, conductividad hidráulica, pendientes y continuidad, además de reparar oportunamente grietas, asentamientos, erosiones o daños producidos por escorrentía.

El postcierre se extenderá por un período de 20 años y deberá mantener operativos los sistemas de tratamiento de lixiviados, manejo de biogás, drenaje, control de asentamientos y monitoreo ambiental mientras persista la generación de emisiones. El abandono anticipado de alguno de estos sistemas deberá estar respaldado por antecedentes técnicos que demuestren que ya no resulta necesario y requerirá autorización sanitaria. Al término del período se deberá presentar un informe final que consolide el comportamiento ambiental y sanitario del relleno, los resultados del monitoreo, las mantenciones efectuadas y la estabilidad de las obras.

f) Plan de monitoreo y control

El Plan de Monitoreo y Control debe demostrar que las variables ambientales y operacionales relevantes serán verificadas durante la construcción, operación, cierre y postcierre. Debe identificar cada componente, punto de control, coordenadas, parámetros, método de muestreo, frecuencia, norma de referencia, laboratorio responsable, límites aplicables, formato de registro y acciones ante desviaciones. Como mínimo, debe considerar el control de aguas superficiales y subterráneas, lixiviados crudos y tratados, biogás, estabilidad de taludes, asentamientos, coberturas, aguas lluvias, olores, emisiones atmosféricas, ruido y presencia de vectores.

En materia hídrica, los antecedentes contemplan monitoreos semestrales de aguas superficiales y subterráneas, análisis del lixiviado dos veces al mes y control mensual de aguas servidas. El efluente tratado deberá evaluarse según su destino, considerando las exigencias del D.S. N° 90/2000 y de la NCh 1.333. Si se detectan excedencias en aguas subterráneas, se considera la toma de tres muestras dentro de 24 horas y la posterior implementación de un seguimiento mensual, incluyendo parámetros como DQO, sólidos suspendidos totales, nitrógeno total, fósforo total y compuestos organohalogenados adsorbibles.

Respecto del biogás, deberán controlarse su composición, concentración, caudal y comportamiento en los pozos de venteo. Los antecedentes consideran monitoreo desde el primer año y una frecuencia trimestral durante la operación, junto con criterios técnicos para evaluar una eventual quema centralizada, entre ellos una concentración de metano igual o superior al 40 %, oxígeno inferior al 1,5 % y un caudal mínimo de 50 Nm^3/h. Durante el cierre y postcierre, la frecuencia puede incrementarse inicialmente, debido a la necesidad de verificar la continuidad del sistema y prevenir acumulaciones o migraciones laterales.

La estabilidad del relleno debe controlarse mediante una red topográfica, con puntos internos y externos instalados sobre bases permanentes. Inicialmente se considera, al menos, un punto por hectárea y mediciones mensuales de asentamientos, desplazamientos y comportamiento de los taludes. También deberán realizarse inspecciones de la cobertura, drenajes, canales, geosintéticos y obras de protección contra la erosión. Todos los resultados deben mantenerse en registros trazables y compararse con valores de referencia, activando medidas correctivas cuando se detecten tendencias anormales

2. Construcción y operación.

La construcción de la obra si bien no se describe en la operación es necesaria para su desarrollo, como resumen podemos señalar que el titular presenta los antecedentes de los sistemas principales. La fase de construcción tendrá una duración estimada de nueve meses.

La construcción comprende la instalación de faenas en dos sectores, uno asociado al Área de Disposición Final y la Planta de Tratamiento de Lixiviados, y otro correspondiente al área administrativa y la Planta de Valorización. En ambos sectores se habilitarán oficinas de inspección, bodegas, camarines, instalaciones sanitarias y estacionamientos para los vehículos utilizados en las obras. Las principales obras y acciones consideradas son:

- Despeje y limpieza del terreno.
- Corta de vegetación y escarpe.
- Movimientos de tierra, nivelación y compactación.
- Construcción del cierre perimetral de 1,8 m de altura.
- Habilitación del acceso desde la Ruta L-211 y construcción de caminos internos.

- Construcción de oficinas, servicios higiénicos, comedor, sala de primeros auxilios y dependencias para los trabajadores.
- Instalación de caseta, portón y barrera de control de acceso.
- Construcción de la bodega de residuos peligrosos.
- Construcción de la Planta de Valorización de Material Reciclable.
- Implementación de una barrera cortafuego de 10 m de ancho.
- Construcción y habilitación inicial del Área de Disposición Final.
- Construcción de la Planta de Tratamiento de Lixiviados y sus piscinas.
- Instalación de la plataforma de lavado de ruedas, báscula y canal perimetral de aguas lluvias.

Durante la construcción del Área de Disposición Final se habilitará el Nivel Superior dique o vaso, Etapa 1, Fase 1, que permitirá iniciar posteriormente la recepción de residuos. Los trabajos incluyen la excavación y perfilado del vaso, nivelación y compactación de la fundación, instalación de la barrera impermeable, drenes basales de lixiviados, capa drenante y bases de los pozos de venteo de biogás. La superficie efectiva del ADF corresponde a aproximadamente 4,1 ha. El sistema de impermeabilización estará compuesto por:

- Capa de arcilla compactada de 0,60 m. Compactación mínima equivalente al 95 % del Proctor Modificado. Conductividad hidráulica igual o inferior a 1×10^{-7} cm/s.
- Geocompuesto bentonítico GCL de 4 a 6 mm.
- Geomembrana de HDPE texturada de 1,52 mm.
- Geotextil antipunzonamiento de 400 g/m².
- Capa de grava de protección de entre 20 y 30 cm.

Para la capa de arcilla se estima un volumen aproximado de 24.677,4 m³, calculado sobre una superficie de impermeabilización de 41.129 m². La instalación de los geosintéticos contara con ensayos de control de calidad.

Los lixiviados serán captados mediante drenes longitudinales de HDPE de 200 mm de diámetro, semiperforados en su mitad superior, y conducidos hacia la Planta de Tratamiento de Lixiviados. Durante la construcción se habilitarán una piscina de lixiviados de 1.472 m³, una piscina de efluente tratado de 1.708 m³ y una piscina de evaporación de concentrado de membranas de 500 m³. La PTL tendrá una capacidad de diseño de 42 m³/día.

Simultáneamente se construirán las bases de los pozos de venteo de biogás. Estos incluirán tuberías perforadas de HDPE de 200 mm, material pétreo drenante y sellado superior. Su habilitación vertical continuará durante la operación, conforme aumente la altura de las celdas de residuos.

Con respecto a los movimientos de tierra y materiales, durante la construcción se contempla excavar aproximadamente 303.823 m³ de material. De ese volumen, alrededor de 137.195 m³ serán reutilizados en la adecuación del terreno, caminos, ADF, PTL, piscinas y capa drenante. El saldo se utilizará, cuando sus propiedades lo permitan, como material de cobertura o estabilización de caminos; el excedente se almacenará en una zona de acopio de aproximadamente 65.000 m².

En cuanto a los caminos y obras auxiliares, el camino interior principal tendrá aproximadamente 1.700 m de longitud, calzada bidireccional de 7 m de ancho, bermas y obras de saneamiento. También se construirán accesos secundarios hacia la PTL, la zona de acopio, el área administrativa y la planta de valorización.

Se habilitará, además una báscula con capacidad mínima de 30 toneladas, una plataforma para el lacado de ruedas de 4 × 3 m., un estanque decantador de 3,6 m³, un estanque de agua de 20 m³. Se construirá un canal interceptor de aguas lluvias de 1.023 m, dimensionado para un período de retorno de 100 años y una bodega RESPEL con piso impermeable, contención de derrames, techo, extintor, señalización y control de acceso.

La descripción de la operación del proyecto se detalla en el capítulo 1 del EIA y en el Anexo 1-F, Plan de Operaciones, citado en la Adenda Excepcional, la información es entregada iniciando con la recepción y control de residuos.

Horario de funcionamiento: El recinto funcionará de lunes a sábado, entre las 08:00 y las 20:00 horas, permaneciendo cerrado los domingos.

Se estima el ingreso diario de aproximadamente 17 camiones recolectores, principalmente con residuos sólidos domiciliarios y asimilables. Cada vehículo será controlado en portería, inspeccionado visualmente y pesado en una báscula con capacidad mínima de 30 toneladas, registrándose procedencia, patente, tipo de residuo, peso bruto, tara, peso neto y sector de disposición. Las cargas peligrosas o incompatibles deberán rechazarse y registrarse.

Los residuos serán descargados en el frente activo, extendidos y compactados con maquinaria pesada conforme al Plan de Operación. La recepción y disposición se controlarán mediante pesajes, registro de procedencia y tipo de residuo, identificación de la celda utilizada y seguimiento del avance volumétrico del Área de Disposición Final.

Las celdas podrán alcanzar aproximadamente 5 m de altura y se organizarán en tres niveles de magnitud similar, hasta completar una altura total cercana a 15 m. El frente activo deberá mantenerse en la menor superficie posible, con acceso controlado, señalización y supervisión permanente de la descarga y circulación de maquinaria.

Al término de cada jornada se aplicará cobertura diaria de aproximadamente 15 cm. En sectores inactivos se considera cobertura intermedia de 30 cm. Para las terrazas terminadas, el plan de cierre describe cobertura final mínima de 60 cm y protección complementaria frente a erosión, junto con pendientes y revegetación.

El recinto deberá mantener un acopio de material de cobertura suficiente para, al menos, 15 días de operación. Además, se llevará un registro diario del material disponible y utilizado, verificándose espesores, compactación, pendientes, grietas, erosión y posibles residuos expuestos.

Los lixiviados serán captados mediante drenes basales de HDPE de 200 mm y conducidos a la Planta de Tratamiento de Lixiviados, con capacidad de diseño de 42 m³/día. El cálculo de generación y el balance del sistema corresponden al Anexo 1-H actualizado de la Adenda Excepcional, cuyos resultados se describen en la respuesta sobre generación y características de lixiviados.

El tratamiento actualizado considera ecualización, flotación por aire disuelto, reactor UASB, tratamiento biológico, clarificación, ultrafiltración, nanofiltración y desinfección. El efluente tratado se reutiliza en la plataforma de lavado de ruedas y su excedente se descarga de forma controlada al Derrame del Canal Cruchaga, bajo las condiciones de calidad y operación descritas en el Anexo 1-H de la Adenda Excepcional. Se eliminó su uso para humectación de caminos. Los lodos y concentrados se manejan según su caracterización y las unidades previstas en el sistema.

El biogás será manejado inicialmente mediante pozos de venteo que se instalarán y prolongarán a medida que avance la disposición. Los pozos estarán separados aproximadamente entre 50 y 52 m y el sistema se ampliará progresivamente al completarse las celdas.

Desde el primer año se realizarán mediciones trimestrales de caudal y composición. Durante los primeros tres años se evaluará la modalidad de quema más adecuada. La implementación de captación activa y quema centralizada se considera cuando exista un caudal mínimo cercano a 50 Nm³/h, una concentración de metano de al menos 40 % y oxígeno inferior a 1,5 %. La eficiencia teórica de recolección considerada alcanza aproximadamente el 60 % del biogás generado.

Las superficies del relleno mantendrán una pendiente mínima del 2 % para favorecer la evacuación de aguas y evitar infiltraciones. Las aguas limpias serán interceptadas mediante un canal perimetral de aproximadamente 1,023 km, dimensionado para una lluvia con período de retorno de 100 años. Las aguas que entren en contacto con los residuos deberán manejarse como lixiviados.

El canal, las alcantarillas, las descargas y los caminos deberán inspeccionarse, limpiarse y repararse antes y durante la temporada de lluvias. También deberá verificarse la ausencia de erosión, obstrucciones, rebalses o acumulaciones de agua sobre las coberturas.

El control de olores se basará en la reducción del frente expuesto, la cobertura diaria, el manejo oportuno de lixiviados, la operación de la PTL y el control del biogás. Además, desde el quinto mes de operación se contempla seguimiento mediante olfatometría dinámica, complementado con registros meteorológicos, inspecciones y reclamos.

El control de vectores comprenderá roedores, moscas, aves y otros animales, utilizando cobertura oportuna, compactación, limpieza, eliminación de aguas estancadas y tratamientos específicos cuando corresponda. El frente y los caminos se limpiarán diariamente, se controlará el polvo y se mantendrán las instalaciones, señalética, cierres, drenes y equipos.

La operación considera una dotación aproximada de 31 trabajadores en un turno. La maquinaria principal incluye bulldozer, excavadora, retroexcavadora, motoniveladora, camión tolva y camión aljibe, además de vehículos para transporte de trabajadores, supervisión y mantención.

Por las actividades propias del recinto se estima una generación de aproximadamente 0,744 t/mes de residuos domiciliarios, los que serán dispuestos en el mismo relleno; 0,48 t/mes de residuos industriales no peligrosos; y aproximadamente 100 kg/mes de residuos peligrosos, que serán almacenados en la bodega RESPEL y retirados por gestores autorizados, con una permanencia máxima de seis meses.

El seguimiento operacional lo realizará el Jefe de Operaciones, deberá mantener registros diarios de residuos ingresados, pesajes, rechazos, celda utilizada, material de cobertura, lixiviados, PTL, biogás, olores, vectores, maquinaria, mantenciones y contingencias. El avance del relleno deberá compararse periódicamente con su capacidad remanente, de manera de habilitar oportunamente nuevas celdas y evitar superar los 490.000 m³ autorizados.

En síntesis, la etapa de operación comprende la recepción controlada de residuos, su disposición y compactación progresiva, la aplicación de coberturas, el tratamiento de lixiviados, el manejo de biogás y aguas lluvias, el control de olores y vectores y el monitoreo permanente de las variables ambientales. Su continuidad dependerá de mantener operativos los sistemas de protección, respetar la capacidad autorizada y corregir oportunamente cualquier desviación detectada. Respecto del saneamiento de las instalaciones, la Adenda Excepcional, respuestas 5.1 y 5.1.5.1 a 5.1.5.3, presenta el PAS 138 actualizado. El sistema contempla fosa séptica e infiltración mediante drenes y, en su actualización, una fosa de 12.000 L nominales y 10.000 L útiles, dimensionada para retención de lodos de dos años. Se estiman 3,72 m³ de lodos para ese período y una dotación de 31 personas; su retiro y disposición corresponden a una empresa e instalación autorizadas. Estos antecedentes permiten responder a la alegación de ausencia del PAS 138 a partir del diseño actualizado.

1242. Observante: Natalia Tamayo Herrera

Observación:

No estoy de acuerdo ya que sería un impacto ambiental mala para la comuna y a la gente que vivimos, un foco de contaminación para el ambiente donde vivimos.

Evaluación técnica de la observación:

La Dirección Regional del Maule del Servicio de Evaluación Ambiental considera pertinente la observación, en tanto aborda materias ambientales evaluadas durante el procedimiento. A continuación, se entrega la consideración correspondiente

Evaluación de riesgos para la salud de la población

Respecto de la salud de las personas, se indica que en relación al artículo 5° del Reglamento del SEIA, sobre si el proyecto genera o presenta riesgos para la salud de las personas, el proponente incorporó en la Evaluación del Proyecto la identificación, estimación, modelación y evaluación de las emisiones atmosféricas, gases, olores, ruido, residuos sólidos y residuos líquidos generados durante las fases de construcción, operación y cierre, considerando los receptores humanos presentes en el área de influencia, las condiciones de exposición potencial y las medidas de prevención, manejo, control operacional y contingencia comprometidas en el expediente ambiental.

Respecto de emisiones atmosféricas, el Proyecto evaluó material particulado respirable MP10 y MP2,5, así como gases asociados a combustión y operación de maquinaria, equipos y transporte, incluyendo NOx, SO2 y CO. La evaluación consideró las fuentes emisoras asociadas a movimiento de tierras, excavaciones, nivelación, compactación, circulación de vehículos, operación de maquinaria y tránsito por caminos internos y externos. Los resultados fueron analizados mediante modelación atmosférica y evaluación por receptor, considerando condiciones meteorológicas locales y receptores humanos cercanos. A partir de dichos antecedentes, se fundamentó en el estudio de especialidad, que no se identifican condiciones de exposición capaces de generar efectos adversos significativos sobre la salud de las personas.

El proyecto contempla aplicación de supresores de polvo en caminos internos, control de velocidad, mantención de vehículos y maquinaria y lavado de ruedas. El Anexo 1-H de la Adenda Excepcional precisa que se eliminó el uso de RIL tratado para humectación de caminos; su reutilización interna corresponde al lavado de ruedas.

En relación con olores, el Proyecto identificó las fuentes odorantes asociadas a la operación propia del relleno sanitario y desarrolló modelaciones de dispersión odorante, considerando escenarios representativos de funcionamiento, delimitación de isocurvas y receptores humanos presentes en el área de influencia. La evaluación consideró la descarga de residuos, operación del frente activo, manejo de residuos y generación de biogás, junto con medidas de control operacional, tales como cobertura operacional, manejo controlado de residuos, control del frente activo, control de biogás y medidas de contingencia frente a eventos operacionales específicos. Conforme a los resultados obtenidos, no se prevé una exposición de magnitud, frecuencia o duración que configure efectos adversos significativos sobre la salud de las personas.

Respecto del ruido, el expediente incorpora una línea de base de 28 receptores, modelaciones de las fuentes del recinto en seis puntos y evaluación del tránsito exterior, junto con un estudio específico de cuatro receptores asociados a GHPPI. El capítulo 7 de la Adenda Excepcional reconoce el aumento de

niveles de ruido en construcción, operación y cierre y lo califica como poco significativo. Por ello, la consideración de esta materia se refiere a los escenarios y receptores efectivamente evaluados.

En cuanto a residuos sólidos y líquidos, el Proyecto contempla sistemas de manejo, segregación, almacenamiento temporal, conducción, tratamiento y disposición, según corresponda a las categorías evaluadas en el expediente ambiental. Respecto de residuos líquidos y lixiviados, el diseño considera impermeabilización basal, captación, conducción, almacenamiento, tratamiento, monitoreo, control operacional y contingencias destinadas a evitar contacto o exposición directa de la población y prevenir afectaciones al entorno.

En consecuencia, la preocupación por la salud fue considerada mediante la identificación de fuentes de emisión, receptores, modelaciones, diseño sanitario y sistemas de manejo y seguimiento del proyecto. La SEREMI de Salud de la Región del Maule, mediante Ordinario N° 879, de 16 de octubre de 2026, se pronunció conforme sobre la Adenda Excepcional. Los antecedentes y controles descritos constituyen el fundamento de la respuesta, en los términos del artículo 5 del Reglamento del SEIA.

Evaluación de efectos sobre los recursos naturales renovables

Respecto de la eventual generación de efectos adversos significativos sobre los recursos naturales renovables, en los términos del artículo 11 letra b) de la Ley N°19.300 y del artículo 6 del D.S. N°40/2012 del Ministerio del Medio Ambiente, el Proyecto evaluó los potenciales impactos sobre los componentes flora, vegetación, fauna terrestre, suelo, recursos hídricos, aire y ecosistemas asociados, considerando las fases de construcción, operación y cierre.

Con relación al área de influencia y los ecosistemas terrestres y en respuesta a las observaciones formuladas sobre la delimitación del área de influencia, el titular complementó su fundamentación incorporando el análisis de los principales mecanismos de impacto sobre los ecosistemas, incluyendo la pérdida y alteración de hábitat, la fragmentación y conectividad biológica, el funcionamiento ecosistémico, la perturbación y desplazamiento de fauna, los efectos por ruido, iluminación y tránsito de maquinaria, la afectación potencial de especies de baja movilidad, y los servicios ecosistémicos y uso recreativo del territorio.

La delimitación del área de influencia se definió considerando las obras y acciones del Proyecto, las unidades vegetacionales presentes, los hábitats identificados para fauna terrestre y la distribución espacial de las especies registradas durante las campañas de terreno realizadas en primavera, verano, otoño e invierno.

Por lo que el titular muestra que la intervención directa se concentra en superficies acotadas del predio, mientras que el entorno mantiene extensas áreas con continuidad de hábitat y cobertura vegetal que permiten el desplazamiento y utilización del territorio por parte de la fauna presente.

Pasando al detalle de Flora y vegetación, respecto de la vegetación, se determinó que las formaciones presentes corresponden principalmente a comunidades esclerófilas con distintos grados de intervención humana producto de actividades agropecuarias, extracción de leña y pastoreo.

La corta y reposición de vegetación se describen en los antecedentes del PAS 148 (Anexo 4-H de la Adenda Excepcional). La reforestación sectorial se distingue de las medidas de mitigación, reparación y compensación de impactos significativos establecidas en el capítulo 8 de la Adenda Excepcional.

Por lo que el titular señala que la composición y estructura general de la vegetación presente en el área de influencia no experimentará una alteración significativa que comprometa su permanencia a largo plazo.

En fauna, el capítulo 7 de la Adenda Excepcional identifica la pérdida de hábitat COFT-1 durante construcción y OFT-1 durante operación, ambas calificadas como significativas. El capítulo 8 de la Adenda Excepcional presenta las medidas de mitigación MMF-1, rehabilitación de 0,85 ha, y MMF-2, construcción de refugios para fauna nativa.

Durante las campañas de caracterización fueron registrados mamíferos, aves, reptiles y anfibios, incluyendo especies endémicas y especies clasificadas como "Casi Amenazadas". No obstante, no se registraron especies clasificadas en categorías "En Peligro Crítico", "En Peligro" o "Vulnerable" dentro del área de intervención directa.

Considerando las exigencias formuladas durante la evaluación ambiental, el titular complementó las medidas de protección y seguimiento mediante un Programa de Protección y Monitoreo de Fauna que incorpora compromisos verificables, indicadores de seguimiento, metodologías de monitoreo, frecuencia de ejecución y medidas correctivas.

Entre las medidas comprometidas destacan:

- Monitoreo mediante transectos, búsqueda activa, estaciones de observación y cámaras trampa.
- Registro georreferenciado de ejemplares, refugios, madrigueras, huellas y otros indicios.
- Control de velocidad de vehículos al interior del proyecto.
- Capacitación ambiental obligatoria para trabajadores.
- Prohibición de caza, captura, alimentación o perturbación de fauna silvestre.
- Control de iluminación nocturna en sectores sensibles.
- Protección de especies de baja movilidad mediante medidas de rescate y relocalización cuando corresponda.

Asimismo, se establecieron criterios de activación de medidas correctivas frente a eventos tales como atropellos, afectación directa de ejemplares, alteración de refugios o incumplimiento de medidas operacionales.

Respecto del recurso suelo, se mostró que predominan unidades de capacidad de uso IV y VII, correspondientes a terrenos con limitaciones para el desarrollo de actividades agrícolas intensivas.

Los análisis efectuados muestran bajos niveles de erosión potencial y descartan procesos erosivos significativos asociados a la ejecución del Proyecto.

Las interacciones hídricas consideradas comprenden el atravieso de la Quebrada Sin Nombre 1 por el camino, la intervención de la Quebrada Sin Nombre 2 por el dique y las descargas de aguas lluvias y RIL tratado al canal Derrame Cruchaga. Estas obras están descritas separadamente en los anexos 4-I-1 a 4-I-4 de la Adenda Excepcional.

Respecto de emisiones atmosféricas, olores y perturbaciones operacionales, la evaluación consideró los efectos del ruido, tránsito de maquinaria, iluminación nocturna y otras actividades propias de la construcción y operación.

Los antecedentes de modelación concluyen que los efectos se mantienen acotados al entorno próximo del proyecto y que no se producirían alteraciones relevantes respecto de las condiciones de línea de base consideradas en la evaluación.

Adicionalmente, se incorporan medidas operacionales destinadas a reducir potenciales perturbaciones sobre la fauna y los ecosistemas circundantes, incluyendo gestión de residuos, control de iluminación y restricciones operacionales en sectores sensibles.

De acuerdo con los antecedentes técnicos presentados, el Proyecto incorpora medidas de prevención, mitigación, seguimiento y control para los componentes flora, vegetación, fauna, suelo, recursos hídricos y aire.

La evaluación reconoce la existencia de una pérdida de hábitat asociada a las superficies de intervención del Proyecto, incluyendo las áreas destinadas a infraestructura y la Zona de Acopio de Material de Excavación. Asimismo, se identifican efectos de perturbación, modificación y pérdida de hábitat para fauna terrestre que fueron considerados en la evaluación ambiental.

La existencia de efectos adversos significativos sobre el componente fauna constituye una de las circunstancias que fundamentan el ingreso del Proyecto mediante un Estudio de Impacto Ambiental (EIA), en conformidad con el artículo 11 letra b) de la Ley N°19.300 y el artículo 6 del D.S. N°40/2012.

El titular presenta que, mediante la implementación de las medidas de protección, rescate, relocalización, monitoreo y seguimiento comprometidas, los efectos identificados sobre los recursos naturales renovables pueden ser adecuadamente gestionados durante las fases de construcción, operación y cierre del Proyecto.

1243. Observante: María Herrera Silva

Observación:

No estoy de acuerdo por que sería algo muy perjudicial para todos los que vivimos cerca y contaminaría los alrededores.

Evaluación técnica de la observación:

La Dirección Regional del Maule del Servicio de Evaluación Ambiental considera pertinente la observación, en tanto aborda materias ambientales evaluadas durante el procedimiento. A continuación, se entrega la consideración correspondiente

Evaluación de riesgos para la salud de la población

Respecto de la salud de las personas, se indica que en relación al artículo 5° del Reglamento del SEIA, sobre si el proyecto genera o presenta riesgos para la salud de las personas, el proponente incorporó en la Evaluación del Proyecto la identificación, estimación, modelación y evaluación de las emisiones atmosféricas, gases, olores, ruido, residuos sólidos y residuos líquidos generados durante las fases de construcción, operación y cierre, considerando los receptores humanos presentes en el área de influencia, las condiciones de exposición potencial y las medidas de prevención, manejo, control operacional y contingencia comprometidas en el expediente ambiental.

Respecto de emisiones atmosféricas, el Proyecto evaluó material particulado respirable MP10 y MP2,5, así como gases asociados a combustión y operación de maquinaria, equipos y transporte, incluyendo NOx, SO2 y CO. La evaluación consideró las fuentes emisoras asociadas a movimiento de tierras, excavaciones, nivelación, compactación, circulación de vehículos, operación de maquinaria y tránsito por caminos internos y externos. Los resultados fueron analizados mediante modelación atmosférica y evaluación por receptor, considerando condiciones meteorológicas locales y receptores humanos cercanos. A partir de dichos antecedentes, se fundamentó en el estudio de especialidad, que no se identifican condiciones de exposición capaces de generar efectos adversos significativos sobre la salud de las personas.

El proyecto contempla aplicación de supresores de polvo en caminos internos, control de velocidad, mantención de vehículos y maquinaria y lavado de ruedas. El Anexo 1-H de la Adenda Excepcional precisa que se eliminó el uso de RIL tratado para humectación de caminos; su reutilización interna corresponde al lavado de ruedas.

En relación con olores, el Proyecto identificó las fuentes odorantes asociadas a la operación propia del relleno sanitario y desarrolló modelaciones de dispersión odorante, considerando escenarios representativos de funcionamiento, delimitación de isocurvas y receptores humanos presentes en el área de influencia. La evaluación consideró la descarga de residuos, operación del frente activo, manejo de residuos y generación de biogás, junto con medidas de control operacional, tales como cobertura operacional, manejo controlado de residuos, control del frente activo, control de biogás y medidas de contingencia frente a eventos operacionales específicos. Conforme a los resultados obtenidos, no se prevé una exposición de magnitud, frecuencia o duración que configure efectos adversos significativos sobre la salud de las personas.

Respecto del ruido, el expediente incorpora una línea de base de 28 receptores, modelaciones de las fuentes del recinto en seis puntos y evaluación del tránsito exterior, junto con un estudio específico de cuatro receptores asociados a GHPPI. El capítulo 7 de la Adenda Excepcional reconoce el aumento de

niveles de ruido en construcción, operación y cierre y lo califica como poco significativo. Por ello, la consideración de esta materia se refiere a los escenarios y receptores efectivamente evaluados.

En cuanto a residuos sólidos y líquidos, el Proyecto contempla sistemas de manejo, segregación, almacenamiento temporal, conducción, tratamiento y disposición, según corresponda a las categorías evaluadas en el expediente ambiental. Respecto de residuos líquidos y lixiviados, el diseño considera impermeabilización basal, captación, conducción, almacenamiento, tratamiento, monitoreo, control operacional y contingencias destinadas a evitar contacto o exposición directa de la población y prevenir afectaciones al entorno.

En consecuencia, la preocupación por la salud fue considerada mediante la identificación de fuentes de emisión, receptores, modelaciones, diseño sanitario y sistemas de manejo y seguimiento del proyecto. La SEREMI de Salud de la Región del Maule, mediante Ordinario N° 879, de 16 de octubre de 2026, se pronunció conforme sobre la Adenda Excepcional. Los antecedentes y controles descritos constituyen el fundamento de la respuesta, en los términos del artículo 5 del Reglamento del SEIA.

Evaluación de efectos sobre los recursos naturales renovables

Respecto de la eventual generación de efectos adversos significativos sobre los recursos naturales renovables, en los términos del artículo 11 letra b) de la Ley N°19.300 y del artículo 6 del D.S. N°40/2012 del Ministerio del Medio Ambiente, el Proyecto evaluó los potenciales impactos sobre los componentes flora, vegetación, fauna terrestre, suelo, recursos hídricos, aire y ecosistemas asociados, considerando las fases de construcción, operación y cierre.

Con relación al área de influencia y los ecosistemas terrestres y en respuesta a las observaciones formuladas sobre la delimitación del área de influencia, el titular complementó su fundamentación incorporando el análisis de los principales mecanismos de impacto sobre los ecosistemas, incluyendo la pérdida y alteración de hábitat, la fragmentación y conectividad biológica, el funcionamiento ecosistémico, la perturbación y desplazamiento de fauna, los efectos por ruido, iluminación y tránsito de maquinaria, la afectación potencial de especies de baja movilidad, y los servicios ecosistémicos y uso recreativo del territorio.

La delimitación del área de influencia se definió considerando las obras y acciones del Proyecto, las unidades vegetacionales presentes, los hábitats identificados para fauna terrestre y la distribución espacial de las especies registradas durante las campañas de terreno realizadas en primavera, verano, otoño e invierno.

Por lo que el titular muestra que la intervención directa se concentra en superficies acotadas del predio, mientras que el entorno mantiene extensas áreas con continuidad de hábitat y cobertura vegetal que permiten el desplazamiento y utilización del territorio por parte de la fauna presente.

Pasando al detalle de Flora y vegetación, respecto de la vegetación, se determinó que las formaciones presentes corresponden principalmente a comunidades esclerófilas con distintos grados de intervención humana producto de actividades agropecuarias, extracción de leña y pastoreo.

La corta y reposición de vegetación se describen en los antecedentes del PAS 148 (Anexo 4-H de la Adenda Excepcional). La reforestación sectorial se distingue de las medidas de mitigación, reparación y compensación de impactos significativos establecidas en el capítulo 8 de la Adenda Excepcional.

Por lo que el titular señala que la composición y estructura general de la vegetación presente en el área de influencia no experimentará una alteración significativa que comprometa su permanencia a largo plazo.

En fauna, el capítulo 7 de la Adenda Excepcional identifica la pérdida de hábitat COFT-1 durante construcción y OFT-1 durante operación, ambas calificadas como significativas. El capítulo 8 de la Adenda Excepcional presenta las medidas de mitigación MMF-1, rehabilitación de 0,85 ha, y MMF-2, construcción de refugios para fauna nativa.

Durante las campañas de caracterización fueron registrados mamíferos, aves, reptiles y anfibios, incluyendo especies endémicas y especies clasificadas como "Casi Amenazadas". No obstante, no se registraron especies clasificadas en categorías "En Peligro Crítico", "En Peligro" o "Vulnerable" dentro del área de intervención directa.

Considerando las exigencias formuladas durante la evaluación ambiental, el titular complementó las medidas de protección y seguimiento mediante un Programa de Protección y Monitoreo de Fauna que incorpora compromisos verificables, indicadores de seguimiento, metodologías de monitoreo, frecuencia de ejecución y medidas correctivas.

Entre las medidas comprometidas destacan:

- Monitoreo mediante transectos, búsqueda activa, estaciones de observación y cámaras trampa.
- Registro georreferenciado de ejemplares, refugios, madrigueras, huellas y otros indicios.
- Control de velocidad de vehículos al interior del proyecto.
- Capacitación ambiental obligatoria para trabajadores.
- Prohibición de caza, captura, alimentación o perturbación de fauna silvestre.
- Control de iluminación nocturna en sectores sensibles.
- Protección de especies de baja movilidad mediante medidas de rescate y relocalización cuando corresponda.

Asimismo, se establecieron criterios de activación de medidas correctivas frente a eventos tales como atropellos, afectación directa de ejemplares, alteración de refugios o incumplimiento de medidas operacionales.

Respecto del recurso suelo, se mostró que predominan unidades de capacidad de uso IV y VII, correspondientes a terrenos con limitaciones para el desarrollo de actividades agrícolas intensivas.

Los análisis efectuados muestran bajos niveles de erosión potencial y descartan procesos erosivos significativos asociados a la ejecución del Proyecto.

Las interacciones hídricas consideradas comprenden el atravieso de la Quebrada Sin Nombre 1 por el camino, la intervención de la Quebrada Sin Nombre 2 por el dique y las descargas de aguas lluvias y RIL tratado al canal Derrame Cruchaga. Estas obras están descritas separadamente en los anexos 4-I-1 a 4-I-4 de la Adenda Excepcional.

Respecto de emisiones atmosféricas, olores y perturbaciones operacionales, la evaluación consideró los efectos del ruido, tránsito de maquinaria, iluminación nocturna y otras actividades propias de la construcción y operación.

Los antecedentes de modelación concluyen que los efectos se mantienen acotados al entorno próximo del proyecto y que no se producirían alteraciones relevantes respecto de las condiciones de línea de base consideradas en la evaluación.

Adicionalmente, se incorporan medidas operacionales destinadas a reducir potenciales perturbaciones sobre la fauna y los ecosistemas circundantes, incluyendo gestión de residuos, control de iluminación y restricciones operacionales en sectores sensibles.

De acuerdo con los antecedentes técnicos presentados, el Proyecto incorpora medidas de prevención, mitigación, seguimiento y control para los componentes flora, vegetación, fauna, suelo, recursos hídricos y aire.

La evaluación reconoce la existencia de una pérdida de hábitat asociada a las superficies de intervención del Proyecto, incluyendo las áreas destinadas a infraestructura y la Zona de Acopio de Material de Excavación. Asimismo, se identifican efectos de perturbación, modificación y pérdida de hábitat para fauna terrestre que fueron considerados en la evaluación ambiental.

La existencia de efectos adversos significativos sobre el componente fauna constituye una de las circunstancias que fundamentan el ingreso del Proyecto mediante un Estudio de Impacto Ambiental (EIA), en conformidad con el artículo 11 letra b) de la Ley N°19.300 y el artículo 6 del D.S. N°40/2012.

El titular presenta que, mediante la implementación de las medidas de protección, rescate, relocalización, monitoreo y seguimiento comprometidas, los efectos identificados sobre los recursos naturales renovables pueden ser adecuadamente gestionados durante las fases de construcción, operación y cierre del Proyecto.

1244. Observante: Magdalena de Lourdes Pereira Fuentealba

Observación:

En el problema de salud de mi hijo grave con esto las infecciones me lo pueden dañar gravemente.

Evaluación técnica de la observación:

La Dirección Regional del Maule del Servicio de Evaluación Ambiental considera pertinente la observación, en tanto aborda materias ambientales evaluadas durante el procedimiento. A continuación, se entrega la consideración correspondiente

Evaluación de riesgos para la salud de la población

Respecto de la salud de las personas, se indica que en relación al artículo 5° del Reglamento del SEIA, sobre si el proyecto genera o presenta riesgos para la salud de las personas, el proponente incorporó en la Evaluación del Proyecto la identificación, estimación, modelación y evaluación de las emisiones atmosféricas, gases, olores, ruido, residuos sólidos y residuos líquidos generados durante las fases de construcción, operación y cierre, considerando los receptores humanos presentes en el área de influencia, las condiciones de exposición potencial y las medidas de prevención, manejo, control operacional y contingencia comprometidas en el expediente ambiental.

Respecto de emisiones atmosféricas, el Proyecto evaluó material particulado respirable MP10 y MP2,5, así como gases asociados a combustión y operación de maquinaria, equipos y transporte, incluyendo NOx, SO2 y CO. La evaluación consideró las fuentes emisoras asociadas a movimiento de tierras, excavaciones, nivelación, compactación, circulación de vehículos, operación de maquinaria y tránsito por caminos internos y externos. Los resultados fueron analizados mediante modelación atmosférica y evaluación por receptor, considerando condiciones meteorológicas locales y receptores humanos cercanos. A partir de dichos antecedentes, se fundamentó en el estudio de especialidad, que no se identifican condiciones de exposición capaces de generar efectos adversos significativos sobre la salud de las personas.

El proyecto contempla aplicación de supresores de polvo en caminos internos, control de velocidad, mantención de vehículos y maquinaria y lavado de ruedas. El Anexo 1-H de la Adenda Excepcional precisa que se eliminó el uso de RIL tratado para humectación de caminos; su reutilización interna corresponde al lavado de ruedas.

En relación con olores, el Proyecto identificó las fuentes odorantes asociadas a la operación propia del relleno sanitario y desarrolló modelaciones de dispersión odorante, considerando escenarios representativos de funcionamiento, delimitación de isocurvas y receptores humanos presentes en el área de influencia. La evaluación consideró la descarga de residuos, operación del frente activo, manejo de residuos y generación de biogás, junto con medidas de control operacional, tales como cobertura operacional, manejo controlado de residuos, control del frente activo, control de biogás y medidas de contingencia frente a eventos operacionales específicos. Conforme a los resultados obtenidos, no se prevé una exposición de magnitud, frecuencia o duración que configure efectos adversos significativos sobre la salud de las personas.

Respecto del ruido, el expediente incorpora una línea de base de 28 receptores, modelaciones de las fuentes del recinto en seis puntos y evaluación del tránsito exterior, junto con un estudio específico de cuatro receptores asociados a GHPPI. El capítulo 7 de la Adenda Excepcional reconoce el aumento de niveles de ruido en construcción, operación y cierre y lo califica como poco significativo. Por ello, la consideración de esta materia se refiere a los escenarios y receptores efectivamente evaluados.

En cuanto a residuos sólidos y líquidos, el Proyecto contempla sistemas de manejo, segregación, almacenamiento temporal, conducción, tratamiento y disposición, según corresponda a las categorías evaluadas en el expediente ambiental. Respecto de residuos líquidos y lixiviados, el diseño considera impermeabilización basal, captación, conducción, almacenamiento, tratamiento, monitoreo, control operacional y contingencias destinadas a evitar contacto o exposición directa de la población y prevenir afectaciones al entorno.

En consecuencia, la preocupación por la salud fue considerada mediante la identificación de fuentes de emisión, receptores, modelaciones, diseño sanitario y sistemas de manejo y seguimiento del proyecto. La SEREMI de Salud de la Región del Maule, mediante Ordinario N° 879, de 16 de octubre de 2026, se pronunció conforme sobre la Adenda Excepcional. Los antecedentes y controles descritos constituyen el fundamento de la respuesta, en los términos del artículo 5 del Reglamento del SEIA.

1245. Observante: Alejandro González Sanhueza

Observación:

No estoy de acuerdo con el relleno sanitario ya que nos afecataria a todos por los olores, camiones que pasarna con desechos etc.

Evaluación técnica de la observación:

La Dirección Regional del Maule del Servicio de Evaluación Ambiental considera pertinente la observación, en tanto aborda materias ambientales evaluadas durante el procedimiento. A continuación, se entrega la consideración correspondiente

Evaluación de riesgos para la salud de la población

Respecto de la salud de las personas, se indica que en relación al artículo 5° del Reglamento del SEIA, sobre si el proyecto genera o presenta riesgos para la salud de las personas, el proponente incorporó en la Evaluación del Proyecto la identificación, estimación, modelación y evaluación de las emisiones atmosféricas, gases, olores, ruido, residuos sólidos y residuos líquidos generados durante las fases de construcción, operación y cierre, considerando los receptores humanos presentes en el área de influencia, las condiciones de exposición potencial y las medidas de prevención, manejo, control operacional y contingencia comprometidas en el expediente ambiental.

Respecto de emisiones atmosféricas, el Proyecto evaluó material particulado respirable MP10 y MP2,5, así como gases asociados a combustión y operación de maquinaria, equipos y transporte, incluyendo NOx, SO2 y CO. La evaluación consideró las fuentes emisoras asociadas a movimiento de tierras, excavaciones, nivelación, compactación, circulación de vehículos, operación de maquinaria y tránsito por caminos internos y externos. Los resultados fueron analizados mediante modelación atmosférica y evaluación por receptor, considerando condiciones meteorológicas locales y receptores humanos cercanos. A partir de dichos antecedentes, se fundamentó en el estudio de especialidad, que no se identifican condiciones de exposición capaces de generar efectos adversos significativos sobre la salud de las personas.

El proyecto contempla aplicación de supresores de polvo en caminos internos, control de velocidad, mantención de vehículos y maquinaria y lavado de ruedas. El Anexo 1-H de la Adenda Excepcional precisa que se eliminó el uso de RIL tratado para humectación de caminos; su reutilización interna corresponde al lavado de ruedas.

En relación con olores, el Proyecto identificó las fuentes odorantes asociadas a la operación propia del relleno sanitario y desarrolló modelaciones de dispersión odorante, considerando escenarios representativos de funcionamiento, delimitación de isocurvas y receptores humanos presentes en el área de influencia. La evaluación consideró la descarga de residuos, operación del frente activo, manejo de residuos y generación de biogás, junto con medidas de control operacional, tales como cobertura operacional, manejo controlado de residuos, control del frente activo, control de biogás y medidas de contingencia frente a eventos operacionales específicos. Conforme a los resultados obtenidos, no se prevé una exposición de magnitud, frecuencia o duración que configure efectos adversos significativos sobre la salud de las personas.

Respecto del ruido, el expediente incorpora una línea de base de 28 receptores, modelaciones de las fuentes del recinto en seis puntos y evaluación del tránsito exterior, junto con un estudio específico de cuatro receptores asociados a GHPPI. El capítulo 7 de la Adenda Excepcional reconoce el aumento de

niveles de ruido en construcción, operación y cierre y lo califica como poco significativo. Por ello, la consideración de esta materia se refiere a los escenarios y receptores efectivamente evaluados.

En cuanto a residuos sólidos y líquidos, el Proyecto contempla sistemas de manejo, segregación, almacenamiento temporal, conducción, tratamiento y disposición, según corresponda a las categorías evaluadas en el expediente ambiental. Respecto de residuos líquidos y lixiviados, el diseño considera impermeabilización basal, captación, conducción, almacenamiento, tratamiento, monitoreo, control operacional y contingencias destinadas a evitar contacto o exposición directa de la población y prevenir afectaciones al entorno.

En consecuencia, la preocupación por la salud fue considerada mediante la identificación de fuentes de emisión, receptores, modelaciones, diseño sanitario y sistemas de manejo y seguimiento del proyecto. La SEREMI de Salud de la Región del Maule, mediante Ordinario N° 879, de 16 de octubre de 2026, se pronunció conforme sobre la Adenda Excepcional. Los antecedentes y controles descritos constituyen el fundamento de la respuesta, en los términos del artículo 5 del Reglamento del SEIA.

Emisiones atmosféricas y calidad del aire

Respecto de la Calidad del aire en el área del proyecto, actualmente las concentraciones de MP2,5 superan la norma en todos los períodos analizados, siendo el período 2017-2019 el de mayor concentración (29,0 $\mu g/m^3$). Las comunas de Villa Alegre y Yerbas Buenas se encuentran declaradas zonas saturadas por MP2,5 (promedio anual y 24 horas), condición bajo la cual se desarrollará el proyecto. Asimismo, la estación de monitoreo de Linares registra superación de la norma para MP2,5, aunque no dispone de datos para MP10 ni para gases (NO_2, SO_2 y CO).

Para evaluar las emisiones del proyecto, se utilizó el modelo de dispersión atmosférica WRF/CALPUFF, considerando receptores de área y puntos habitados cercanos. Se modelaron emisiones de MP10, MP2,5 y gases, concluyéndose que las concentraciones proyectadas son muy bajas, se concentran principalmente dentro del área del proyecto y no generan aportes significativos en las zonas pobladas cercanas.

Los resultados muestran que el proyecto no altera de manera relevante la calidad del aire existente, estimándose incluso un aumento de 0,00% en la concentración promedio de 24 horas de MP2,5 en la estación Linares. Conforme a los criterios vigentes del SEIA para zonas saturadas, se descarta que las emisiones del proyecto generen riesgos significativos para la salud de la población o efectos adversos por exposición a MP2,5.

Si bien el proyecto se emplaza en una zona declarada saturada por MP2,5 mediante el D.S. N° 7/2021 del MMA, actualmente no existe un Plan de Descontaminación Atmosférica (PDA) vigente que exija compensación de emisiones. No obstante, se implementarán medidas de control como:

- Mantención periódica de vehículos y maquinaria.
- Revisión técnica vigente de todos los equipos.
- Aplicación de supresores de polvo en caminos interiores.
- Limitación de velocidad a 30 km/h.
- Uso de vehículos y maquinaria con estándar EURO V.

Las emisiones asociadas a las fases de construcción, operación y cierre son de magnitud reducida y no constituyen un aumento significativo respecto de las concentraciones actuales, por lo que el proyecto no generaría impactos relevantes sobre la calidad del aire ni sobre la salud y calidad de vida de la población.

Emisiones de olores y medidas de control

Para evaluar el impacto de los olores en el área del proyecto el titular inicialmente levantó una línea de base, es decir realizó mediciones en terreno para evaluar la presencia de posibles fuentes de olores que pudiesen haber existido antes de la instalación del relleno sanitario.

Para establecer la línea de base odorante del área del proyecto Centro de Manejo de Residuos Piedra Larga, se realizaron mediciones en 12 puntos alrededor del predio, sin detectarse focos ni percepciones de olor durante las campañas efectuadas.

Posteriormente se realizaron modelaciones, en las que se simuló la existencia del relleno sanitario y su operación. La evaluación de impactos odorantes se realizó mediante modelación, utilizando factores de emisión de referencia provenientes de instalaciones similares. Se identificaron y modelaron las principales fuentes potenciales de olor asociadas a la operación del proyecto, estimándose una Tasa de Emisión de Olor (TEO) total de 65.176,62 ouE/s bajo el escenario operacional más desfavorable.

El Anexo 3-C-1 de la Adenda Excepcional, informa un área de influencia odorante de aproximadamente 252 ha para CP98-1h = 1 ouE/m³, sin alcanzar ninguno de los 57 receptores evaluados. Para el criterio de evaluación de referencia CP98-1h = 3 ouE/m³, la isocurva abarca aproximadamente 60 ha. El primer valor delimita el área de influencia modelada y el segundo corresponde al criterio de evaluación adoptado.

La tabla 23 del estudio actualizado informa concentraciones inferiores a 1 ouE/m³ en percentil 98 en los 57 receptores. En percentil 99,5 algunos puntos alcanzan valores de hasta 2 ouE/m³. En los términos y escenarios del estudio, los receptores no superan el criterio de referencia de 3 ouE/m³.

Adicionalmente, el proyecto contempla un Plan de Gestión Odorante (PGO) que incluye diagnóstico de fuentes, implementación de buenas prácticas operacionales y mejores técnicas disponibles, seguimiento y control permanente, y un plan de contingencias para eventuales episodios de olor.

En consecuencia, la preocupación por olores fue abordada mediante la modelación actualizada de fuentes y receptores y el Plan de Gestión Odorante. Este último contempla seguimiento, contingencias y un procedimiento de reclamos con respuesta formal en un máximo de siete días hábiles desde su recepción. Los resultados sustentan la conclusión del estudio sobre ausencia de efectos significativos por olor en los receptores evaluados, bajo las condiciones operacionales modeladas.

Tránsito del proyecto y evaluación vial

La preocupación por el tránsito asociado al proyecto fue evaluada mediante el Anexo 3-R, Estudio de Movilidad de la Adenda Complementaria, que considera la red utilizada por las fases de construcción, operación y cierre, mediciones vehiculares y modelaciones de intersecciones en situaciones sin y con proyecto.

El análisis comprende las rutas de acceso y la relación con desplazamientos de habitantes, actividades rurales y servicios. Distingue la libre circulación, conectividad y tiempos de desplazamiento, vinculados

al artículo 7 letra b) del Reglamento del SEIA, del acceso y calidad de bienes, equipamientos y servicios, contemplados en su letra c).

El estudio analiza tres intersecciones y escenarios de operación hasta el año 11, incluyendo el supuesto de concentración de los camiones en la hora evaluada. Por ejemplo, para la intersección L-215 con L-25 informa una saturación máxima de 21,7 % en el año 11 y un incremento de 0,4 puntos porcentuales respecto de la situación base. Su conclusión es que los aportes no producen aumentos significativos de tiempos de desplazamiento ni restricciones relevantes a la conectividad.

El proyecto contempla la pavimentación de aproximadamente 920 m de la Ruta L-211, ex L-223, entre su acceso y la L-215, así como actuaciones en la intersección y señalización descritas en el estudio y en las tablas 15 y 16 del capítulo 10 de la Adenda Excepcional. La Dirección Regional de Vialidad se pronunció conforme sobre la Adenda revisada mediante Ordinario N° 345, de 23 de marzo de 2026.

En consecuencia, el aumento de tránsito fue identificado y evaluado en relación con la capacidad de la red y los desplazamientos locales. La conclusión de ausencia de alteración significativa se refiere a esos escenarios e incorpora las obras y compromisos descritos en el expediente.

1246. Observante: Francisco Arevalo

Observación:

Estoy en contra por el daño que hará a nuestra agricultura.

Evaluación técnica de la observación:

La Dirección Regional del Maule del Servicio de Evaluación Ambiental considera pertinente la observación, en tanto aborda materias ambientales evaluadas durante el procedimiento. A continuación, se entrega la consideración correspondiente

Evaluación de efectos sobre los recursos naturales renovables

Respecto de la eventual generación de efectos adversos significativos sobre los recursos naturales renovables, en los términos del artículo 11 letra b) de la Ley N°19.300 y del artículo 6 del D.S. N°40/2012 del Ministerio del Medio Ambiente, el Proyecto evaluó los potenciales impactos sobre los componentes flora, vegetación, fauna terrestre, suelo, recursos hídricos, aire y ecosistemas asociados, considerando las fases de construcción, operación y cierre.

Con relación al área de influencia y los ecosistemas terrestres y en respuesta a las observaciones formuladas sobre la delimitación del área de influencia, el titular complementó su fundamentación incorporando el análisis de los principales mecanismos de impacto sobre los ecosistemas, incluyendo la pérdida y alteración de hábitat, la fragmentación y conectividad biológica, el funcionamiento ecosistémico, la perturbación y desplazamiento de fauna, los efectos por ruido, iluminación y tránsito de maquinaria, la afectación potencial de especies de baja movilidad, y los servicios ecosistémicos y uso recreativo del territorio.

La delimitación del área de influencia se definió considerando las obras y acciones del Proyecto, las unidades vegetacionales presentes, los hábitats identificados para fauna terrestre y la distribución espacial de las especies registradas durante las campañas de terreno realizadas en primavera, verano, otoño e invierno.

Por lo que el titular muestra que la intervención directa se concentra en superficies acotadas del predio, mientras que el entorno mantiene extensas áreas con continuidad de hábitat y cobertura vegetal que permiten el desplazamiento y utilización del territorio por parte de la fauna presente.

Pasando al detalle de Flora y vegetación, respecto de la vegetación, se determinó que las formaciones presentes corresponden principalmente a comunidades esclerófilas con distintos grados de intervención humana producto de actividades agropecuarias, extracción de leña y pastoreo.

La corta y reposición de vegetación se describen en los antecedentes del PAS 148 (Anexo 4-H de la Adenda Excepcional). La reforestación sectorial se distingue de las medidas de mitigación, reparación y compensación de impactos significativos establecidas en el capítulo 8 de la Adenda Excepcional.

Por lo que el titular señala que la composición y estructura general de la vegetación presente en el área de influencia no experimentará una alteración significativa que comprometa su permanencia a largo plazo.

En fauna, el capítulo 7 de la Adenda Excepcional identifica la pérdida de hábitat COFT-1 durante construcción y OFT-1 durante operación, ambas calificadas como significativas. El capítulo 8 de la Adenda Excepcional presenta las medidas de mitigación MMF-1, rehabilitación de 0,85 ha, y MMF-2, construcción de refugios para fauna nativa.

Durante las campañas de caracterización fueron registrados mamíferos, aves, reptiles y anfibios, incluyendo especies endémicas y especies clasificadas como "Casi Amenazadas". No obstante, no se registraron especies clasificadas en categorías "En Peligro Crítico", "En Peligro" o "Vulnerable" dentro del área de intervención directa.

Considerando las exigencias formuladas durante la evaluación ambiental, el titular complementó las medidas de protección y seguimiento mediante un Programa de Protección y Monitoreo de Fauna que incorpora compromisos verificables, indicadores de seguimiento, metodologías de monitoreo, frecuencia de ejecución y medidas correctivas.

Entre las medidas comprometidas destacan:

- Monitoreo mediante transectos, búsqueda activa, estaciones de observación y cámaras trampa.
- Registro georreferenciado de ejemplares, refugios, madrigueras, huellas y otros indicios.
- Control de velocidad de vehículos al interior del proyecto.
- Capacitación ambiental obligatoria para trabajadores.
- Prohibición de caza, captura, alimentación o perturbación de fauna silvestre.
- Control de iluminación nocturna en sectores sensibles.
- Protección de especies de baja movilidad mediante medidas de rescate y relocalización cuando corresponda.

Asimismo, se establecieron criterios de activación de medidas correctivas frente a eventos tales como atropellos, afectación directa de ejemplares, alteración de refugios o incumplimiento de medidas operacionales.

Respecto del recurso suelo, se mostró que predominan unidades de capacidad de uso IV y VII, correspondientes a terrenos con limitaciones para el desarrollo de actividades agrícolas intensivas.

Los análisis efectuados muestran bajos niveles de erosión potencial y descartan procesos erosivos significativos asociados a la ejecución del Proyecto.

Las interacciones hídricas consideradas comprenden el atravieso de la Quebrada Sin Nombre 1 por el camino, la intervención de la Quebrada Sin Nombre 2 por el dique y las descargas de aguas lluvias y RIL tratado al canal Derrame Cruchaga. Estas obras están descritas separadamente en los anexos 4-I-1 a 4-I-4 de la Adenda Excepcional.

Respecto de emisiones atmosféricas, olores y perturbaciones operacionales, la evaluación consideró los efectos del ruido, tránsito de maquinaria, iluminación nocturna y otras actividades propias de la construcción y operación.

Los antecedentes de modelación concluyen que los efectos se mantienen acotados al entorno próximo del proyecto y que no se producirían alteraciones relevantes respecto de las condiciones de línea de base consideradas en la evaluación.

Adicionalmente, se incorporan medidas operacionales destinadas a reducir potenciales perturbaciones sobre la fauna y los ecosistemas circundantes, incluyendo gestión de residuos, control de iluminación y restricciones operacionales en sectores sensibles.

De acuerdo con los antecedentes técnicos presentados, el Proyecto incorpora medidas de prevención, mitigación, seguimiento y control para los componentes flora, vegetación, fauna, suelo, recursos hídricos y aire.

La evaluación reconoce la existencia de una pérdida de hábitat asociada a las superficies de intervención del Proyecto, incluyendo las áreas destinadas a infraestructura y la Zona de Acopio de Material de Excavación. Asimismo, se identifican efectos de perturbación, modificación y pérdida de hábitat para fauna terrestre que fueron considerados en la evaluación ambiental.

La existencia de efectos adversos significativos sobre el componente fauna constituye una de las circunstancias que fundamentan el ingreso del Proyecto mediante un Estudio de Impacto Ambiental (EIA), en conformidad con el artículo 11 letra b) de la Ley N°19.300 y el artículo 6 del D.S. N°40/2012.

El titular presenta que, mediante la implementación de las medidas de protección, rescate, relocalización, monitoreo y seguimiento comprometidas, los efectos identificados sobre los recursos naturales renovables pueden ser adecuadamente gestionados durante las fases de construcción, operación y cierre del Proyecto.

Actividad agrícola para el consumo doméstico.

Respecto de la preocupación por el impacto asociado a las labores agrícolas por la cercanía a la presencia de un relleno sanitario se hace presente que la evaluación ambiental concluyó que no se prevén impactos significativos sobre la producción agrícola local. En la respuesta 1.12.3 de la Adenda Excepcional el titular complementó la descripción de las actividades económicas, productivas y de subsistencia identificadas en los predios y sectores rurales localizados dentro del Área de Influencia. Conforme a los antecedentes levantados durante las campañas de terreno realizadas, así como la observación territorial y revisión cartográfica desarrolladas durante la evaluación ambiental del Proyecto, en el área evaluada predominan actividades rurales de carácter familiar y de pequeña escala, asociadas principalmente a uso agrícola, agropecuario y de subsistencia.

En este contexto, se identificaron huertos familiares, frutales menores, cultivos de autoconsumo, superficies de cultivo estacional, pastizales y sectores destinados a uso agropecuario menor y consumo animal, desarrollados principalmente en predios rurales dispersos de los sectores La Faja, Putagán, Gumera y Santa Marina. Para complementar dicha caracterización, se incorpora la siguiente tabla descriptiva referencial de actividades económicas, productivas y de subsistencia identificadas en el Área de Influencia:

Tabla. Actividades económicas, productivas y subsistencia del A.I

Sector	Tipo de actividad	Cultivo/Uso identificado	Superficie aproximada observada
La Faja	Subsistencia familiar	Huertos familiares y frutales menores	Menor a 0,5 ha
La Faja	Agropecuario menor	Pastizales y consumo animal	0,5 a 2 ha
Putagán	Agrícola familiar	Cultivos estacionales y autoconsumo	0,5 a 1 ha
Putagán	Agropecuario menor	Praderas y uso animal doméstico	1 a 3 ha
Gumera	Subsistencia rural	Huertos, frutales menores y aves de corral	Menor a 0,5 ha
Gumera	Agrícola menor	Cultivo estacional de pequeña escala	0,5 a 1 ha
Santa Marina	Agropecuario familiar	Pastizales y uso pecuario menor	1 a 3 ha

Sector	Tipo de actividad	Cultivo/Uso identificado	Superficie aproximada observada
Santa Marina	Subsistencia familiar	Huertos y producción menor de autoconsumo	Menor a 0,5 ha

Fuente: ELB Medio Humano

Las superficies informadas, corresponden a estimaciones obtenidas a partir de observación territorial, antecedentes levantados durante campañas de terreno y revisión cartográfica disponible y tiene por objeto ampliar la caracterización rural y productiva del componente Medio Humano previamente incorporada en el expediente

Además, el titular incorporó diversos Compromisos Ambientales Voluntarios destinados a fortalecer el desarrollo económico y productivo del territorio.

Entre ellos destaca el Plan de Fomento de la Apicultura y Apoyo a la Actividad Agrícola, cuyo objetivo es contribuir al fortalecimiento de las actividades agropecuarias presentes en el área de influencia mediante:

- Asistencia técnica especializada a productores locales.
- Capacitación periódica impartida por profesionales del área agrícola.
- Apoyo al fortalecimiento de la actividad apícola.
- Mejoramiento de infraestructura productiva existente, incluyendo apoyo a invernaderos y otras instalaciones agrícolas.
- Promoción de iniciativas asociativas y fortalecimiento de capacidades productivas locales.
- Coordinación con programas e instrumentos públicos de fomento agropecuario disponibles en las comunas del área de influencia.

Además, en materia específica de olores y su eventual relación con las actividades agrícolas, el titular comprometió las siguientes medidas y programas de seguimiento:

- Seguimiento de emisiones odorantes.
- Evaluación de funcionamiento y eficiencia del sistema de reducción de olores.
- Monitoreo de olores en aire ambiente.
- Seguimiento y gestión de reclamos por olores.
- Control operacional de la Planta de Tratamiento.
- Implementación del Plan de Apoyo a la Actividad Agrícola.
- Fumigación preventiva de viviendas en caso de ser necesaria para evitar la proliferación de vectores, particularmente moscas.

En consecuencia, la evaluación ambiental determinó que existen medidas de control, supervisión y seguimiento destinadas a prevenir posibles afectaciones al entorno agrícola, manteniéndose la conclusión de que el proyecto no generará impactos significativos sobre las actividades productivas del área de influencia.

1247. Observante: Rubén Antunez

Observación:

Me opongo a la instalación por que vivimos demasiado cerca del sector nos contaminaran con plagas y contaminación que antes nunca habiamos visto

Evaluación técnica de la observación:

La Dirección Regional del Maule del Servicio de Evaluación Ambiental considera pertinente la observación, en tanto aborda materias ambientales evaluadas durante el procedimiento. A continuación, se entrega la consideración correspondiente

Evaluación de riesgos para la salud de la población

Respecto de la salud de las personas, se indica que en relación al artículo 5° del Reglamento del SEIA, sobre si el proyecto genera o presenta riesgos para la salud de las personas, el proponente incorporó en la Evaluación del Proyecto la identificación, estimación, modelación y evaluación de las emisiones atmosféricas, gases, olores, ruido, residuos sólidos y residuos líquidos generados durante las fases de construcción, operación y cierre, considerando los receptores humanos presentes en el área de influencia, las condiciones de exposición potencial y las medidas de prevención, manejo, control operacional y contingencia comprometidas en el expediente ambiental.

Respecto de emisiones atmosféricas, el Proyecto evaluó material particulado respirable MP10 y MP2,5, así como gases asociados a combustión y operación de maquinaria, equipos y transporte, incluyendo NOx, SO2 y CO. La evaluación consideró las fuentes emisoras asociadas a movimiento de tierras, excavaciones, nivelación, compactación, circulación de vehículos, operación de maquinaria y tránsito por caminos internos y externos. Los resultados fueron analizados mediante modelación atmosférica y evaluación por receptor, considerando condiciones meteorológicas locales y receptores humanos cercanos. A partir de dichos antecedentes, se fundamentó en el estudio de especialidad, que no se identifican condiciones de exposición capaces de generar efectos adversos significativos sobre la salud de las personas.

El proyecto contempla aplicación de supresores de polvo en caminos internos, control de velocidad, mantención de vehículos y maquinaria y lavado de ruedas. El Anexo 1-H de la Adenda Excepcional precisa que se eliminó el uso de RIL tratado para humectación de caminos; su reutilización interna corresponde al lavado de ruedas.

En relación con olores, el Proyecto identificó las fuentes odorantes asociadas a la operación propia del relleno sanitario y desarrolló modelaciones de dispersión odorante, considerando escenarios representativos de funcionamiento, delimitación de isocurvas y receptores humanos presentes en el área de influencia. La evaluación consideró la descarga de residuos, operación del frente activo, manejo de residuos y generación de biogás, junto con medidas de control operacional, tales como cobertura operacional, manejo controlado de residuos, control del frente activo, control de biogás y medidas de contingencia frente a eventos operacionales específicos. Conforme a los resultados obtenidos, no se prevé una exposición de magnitud, frecuencia o duración que configure efectos adversos significativos sobre la salud de las personas.

Respecto del ruido, el expediente incorpora una línea de base de 28 receptores, modelaciones de las fuentes del recinto en seis puntos y evaluación del tránsito exterior, junto con un estudio específico de cuatro receptores asociados a GHPPI. El capítulo 7 de la Adenda Excepcional reconoce el aumento de

niveles de ruido en construcción, operación y cierre y lo califica como poco significativo. Por ello, la consideración de esta materia se refiere a los escenarios y receptores efectivamente evaluados.

En cuanto a residuos sólidos y líquidos, el Proyecto contempla sistemas de manejo, segregación, almacenamiento temporal, conducción, tratamiento y disposición, según corresponda a las categorías evaluadas en el expediente ambiental. Respecto de residuos líquidos y lixiviados, el diseño considera impermeabilización basal, captación, conducción, almacenamiento, tratamiento, monitoreo, control operacional y contingencias destinadas a evitar contacto o exposición directa de la población y prevenir afectaciones al entorno.

En consecuencia, la preocupación por la salud fue considerada mediante la identificación de fuentes de emisión, receptores, modelaciones, diseño sanitario y sistemas de manejo y seguimiento del proyecto. La SEREMI de Salud de la Región del Maule, mediante Ordinario N° 879, de 16 de octubre de 2026, se pronunció conforme sobre la Adenda Excepcional. Los antecedentes y controles descritos constituyen el fundamento de la respuesta, en los términos del artículo 5 del Reglamento del SEIA.

Prevención y control de vectores

En el proyecto considera el control de vectores en las fases de operación y cierre del proyecto. Al respecto, cabe señalar que el Proyecto contempla un sistema integrado de prevención, control, monitoreo y respuesta ante contingencias, desarrollado específicamente para minimizar la presencia de moscas, roedores y aves asociadas a la operación del Área de Disposición Final (ADF), conforme a lo establecido en el D.S. N°189/2005 y en Anexo 1-O de la Adenda Complementaria.

En primer término, es importante indicar que la principal medida de control de vectores corresponde al adecuado manejo operacional del relleno sanitario. En este sentido, el proyecto considera la cobertura diaria de residuos con una capa de al menos 15 cm de material de cobertura, la compactación permanente de las celdas, el manejo controlado de lixiviados, la limpieza diaria del frente de trabajo y de las áreas operacionales, así como la mantención periódica de los caminos interiores. Estas medidas tienen por finalidad reducir la disponibilidad de alimento, refugio y condiciones favorables para la reproducción de vectores sanitarios, así como minimizar la generación de olores potencialmente atractivos para éstos.

Respecto del control de moscas, el Plan contempla medidas pasivas y activas. Entre las medidas pasivas se incluyen la cobertura diaria e intermedia de residuos, la compactación adecuada de las celdas, el manejo de lixiviados mediante sistemas cerrados, la limpieza permanente de las instalaciones y para las instalaciones y protección de los trabajadores el uso de barreras físicas tales como mallas mosquiteras, ventiladores y sistemas de cierre automático de puertas en las edificaciones del proyecto.

Complementariamente, se implementará un programa permanente de control químico ejecutado por una empresa autorizada por la Autoridad Sanitaria. Este programa considera la aplicación de insecticidas adulticidas y larvicidas mediante rotación de principios activos para evitar fenómenos de resistencia biológica. En los sectores de mayor criticidad, particularmente el frente de trabajo activo, la frecuencia de aplicación programada será cada 48 horas durante la temporada de mayor actividad de moscas (septiembre a abril), pudiendo incrementarse hasta una frecuencia diaria cuando las inspecciones sanitarias, condiciones climáticas u operacionales así lo requieran. En la Planta de Tratamiento de Lixiviados (PTL), piscinas de almacenamiento, báscula y lavado de ruedas se aplicarán controles semanales, mientras que en oficinas, planta de valorización y otros sectores la frecuencia será semanal o quincenal según los resultados del monitoreo.

Adicionalmente, se implementará un sistema de monitoreo mediante trampas para moscas tanto al interior como al exterior del proyecto. Al interior del recinto se instalarán puntos de monitoreo en sectores críticos, incluyendo el frente de trabajo, PTL, báscula y oficinas administrativas. Asimismo, se contempla una red de monitoreo en viviendas cercanas al proyecto, permitiendo detectar oportunamente cualquier incremento de poblaciones de moscas y adoptar medidas correctivas inmediatas.

Respecto del control de roedores, el proyecto contempla un sistema de manejo integrado basado prioritariamente en medidas preventivas y ecológicas. Entre ellas se consideran la cobertura diaria de residuos, control de malezas, eliminación de refugios, hermeticidad de instalaciones, uso de trampas mecánicas y electrónicas, monitoreo periódico de actividad, registro de madrigueras y capturas, además del fomento al control biológico mediante la instalación de perchas y cajas nido para aves rapaces presentes en el área, tales como lechuzas, chunchos y jotes. Estas medidas serán complementadas con evaluaciones periódicas que permitan ajustar las estrategias de control según los resultados obtenidos.

En relación con las aves, se contempla un sistema de prevención basado en la reducción de fuentes de atracción mediante la cobertura de residuos, limpieza diaria de sectores operacionales y control de derrames. Adicionalmente, en caso de ser necesario, se implementarán medidas disuasivas no letales, tales como cañones sonoros automáticos y dispositivos visuales tipo halcón, orientadas exclusivamente a evitar la concentración de aves en el frente de trabajo activo.

Asimismo, de manera complementaria al control de moscas, roedores y aves, el Proyecto contempla medidas específicas para prevenir el ingreso y permanencia de perros vagos y/o perros asilvestrados en las instalaciones, considerando que éstos pueden constituir un factor adicional de riesgo sanitario, operacional y ambiental. Para ello, el Proyecto contará con un cierre perimetral continuo de 1,8 metros de altura alrededor de todo el recinto, conforme a lo establecido en el artículo 14 del D.S. N°189/2005, además de sistemas de control de acceso y vigilancia permanente que restringirán el ingreso de personas y animales no autorizados.

Adicionalmente, el Plan de Prevención de Contingencias y el Plan de Emergencias incorporan específicamente el escenario denominado “Inclusión de perros vagos y asilvestrados al recinto”, estableciendo procedimientos de detección temprana, control y respuesta ante la presencia de estos animales. En caso de detectarse el ingreso de perros al área operacional, se activarán medidas destinadas a evitar su permanencia en sectores de disposición de residuos, minimizar la disponibilidad de fuentes de alimento mediante la cobertura diaria de residuos y mantener el resguardo sanitario y operacional de las instalaciones. Estas acciones serán complementadas con inspecciones periódicas del cierre perimetral, verificación de su integridad y registro de eventuales incidencias detectadas durante las fases de construcción, operación y cierre.

En cuanto a los medios de verificación y registros solicitados por la autoridad, el proyecto mantendrá un sistema documentado de seguimiento que incluirá registros diarios de cobertura y compactación, bitácoras de inspección sanitaria, registros de monitoreo de trampas, planillas de aplicación de insecticidas, certificados emitidos por la empresa especializada encargada del control de plagas, registros de capturas, reportes de medidas correctivas implementadas y respaldos digitales y físicos de todas las actividades ejecutadas. Dichos registros estarán disponibles para inspección por parte de la autoridad competente.

Finalmente, se informa que el Plan de Prevención de Contingencias y el Plan de Emergencias han sido actualizados para incorporar específicamente el escenario de proliferación de vectores (Capítulo 5 de la Adenda Excepcional). Ante un aumento significativo de moscas, roedores o aves, se activarán medidas de respuesta inmediata consistentes en el reforzamiento de coberturas, incremento de frecuencias de inspección, intensificación de aplicaciones de control sanitario, ampliación de puntos de monitoreo y

ejecución de medidas correctivas focalizadas, manteniendo seguimiento permanente hasta recuperar las condiciones normales de operación. Estas acciones serán aplicables tanto durante la fase de operación como durante la fase de cierre del proyecto.

En consecuencia, considerando las características del diseño sanitario del relleno, las medidas operacionales permanentes, el programa específico de control de moscas, roedores y aves, el monitoreo dentro y fuera del área del proyecto, los mecanismos de verificación y los procedimientos de contingencia comprometidos, se concluye que el proyecto dispone de herramientas suficientes para prevenir, controlar y corregir oportunamente eventuales incrementos de vectores, descartándose la generación de impactos significativos sobre la salud de las personas o la calidad de vida de las comunidades del área de influencia.

Comercialización y exportación de productos agropecuarios

Los eventuales efectos del proyecto sobre las actividades económicas y productivas desarrolladas en el territorio, particularmente aquellas vinculadas a la agricultura, ganadería, apicultura y producción agroalimentaria regional, fueron abordadas en la evaluación ambiental del proyecto. Para ello se analizaron los potenciales efectos del proyecto sobre las actividades económicas presentes en el área de influencia, incluyendo la producción agrícola, ganadera y apícola. Los antecedentes técnicos contenidos en el EIA, sus Adendas y la Adenda Excepcional permitieron concluir que el proyecto no generará impactos significativos sobre la producción agropecuaria regional ni sobre la capacidad de comercialización de frutas, hortalizas, vinos, productos pecuarios u otros productos agrícolas provenientes del territorio.

En particular, las evaluaciones de calidad del aire, olores, recursos hídricos, aguas subterráneas, suelo y salud de la población concluyeron que, considerando las medidas de diseño, prevención, control y seguimiento comprometidas por el titular, no se prevén afectaciones ambientales capaces de comprometer la calidad de los productos agrícolas o ganaderos generados en el entorno del proyecto. Del mismo modo, durante la evaluación no se aportaron antecedentes técnicos que acreditaran posibles efectos sobre las cadenas de comercialización o sobre el cumplimiento de los estándares exigidos por los mercados nacionales e internacionales para los productos agropecuarios de la zona.

El titular incorporó diversos Compromisos Ambientales Voluntarios destinados a fortalecer el desarrollo económico y productivo del territorio.

Entre ellos destaca el Plan de Fomento de la Apicultura y Apoyo a la Actividad Agrícola, cuyo objetivo es contribuir al fortalecimiento de las actividades agropecuarias presentes en el área de influencia mediante:

- Asistencia técnica especializada a productores locales.
- Capacitación periódica impartida por profesionales del área agrícola.
- Apoyo al fortalecimiento de la actividad apícola.
- Mejoramiento de infraestructura productiva existente, incluyendo apoyo a invernaderos y otras instalaciones agrícolas.
- Promoción de iniciativas asociativas y fortalecimiento de capacidades productivas locales.
- Coordinación con programas e instrumentos públicos de fomento agropecuario disponibles en las comunas del área de influencia.

Complementariamente, el titular comprometió la implementación y mantención permanente de una plantación de lavanda, la que contribuirá tanto al fortalecimiento de la actividad apícola mediante el

aporte de recursos florales para polinizadores, como a la integración paisajística del proyecto y al apoyo de las medidas de control de vectores consideradas para su operación.

Asimismo, se incorporó el CAV de apoyar soluciones de abastecimiento de agua potable para sectores rurales, incluyendo familias del sector Rosas Olea, contribuyendo al mejoramiento de las condiciones de acceso al agua para consumo humano.

Adicionalmente, la Adenda Excepcional incorporó programas de seguimiento ambiental que consideran monitoreos de aguas superficiales, aguas subterráneas, olores y otros componentes relevantes, cuyos resultados serán puestos a disposición de las autoridades competentes y de las comunidades interesadas. Estos mecanismos permitirán verificar permanentemente que la operación del proyecto no genere efectos ambientales que puedan afectar el desarrollo de las actividades productivas locales.

En materia específica de olores y su eventual relación con las actividades agrícolas, el titular comprometió las siguientes medidas y programas de seguimiento:

- Seguimiento de emisiones odorantes.
- Evaluación de funcionamiento y eficiencia del sistema de reducción de olores.
- Monitoreo de olores en aire ambiente.
- Seguimiento y gestión de reclamos por olores.
- Control operacional de la Planta de Tratamiento.
- Implementación del Plan de Apoyo a la Actividad Agrícola.
- Fumigación preventiva de viviendas en caso de ser necesaria para evitar la proliferación de vectores, particularmente moscas.

En consecuencia, la evaluación ambiental concluyó que el proyecto no generará impactos significativos sobre la producción agrícola, ganadera, apícola o vitivinícola de la zona, ni sobre la comercialización de dichos productos. No obstante, el titular incorporó una serie de compromisos ambientales voluntarios orientados a fortalecer las actividades productivas locales, mejorar las condiciones de desarrollo rural, apoyar el acceso al agua, fomentar la apicultura y agricultura local, y mantener un seguimiento ambiental permanente que permita resguardar la calidad ambiental del territorio y el desarrollo sustentable de las comunidades del área de influencia. Los compromisos descritos corresponden a control, seguimiento y apoyo productivo. En los antecedentes reseñados en esta respuesta no se identifica un compromiso de indemnización automática por cada cosecha, pago vitalicio o pensión a los habitantes.

1248. Observante: Andolina Aburto Castro

Observación:

Estoy en contra por muchas cosas. Este proyecto afecta nuestras vida con plagas, malos olores y contaminación

Evaluación técnica de la observación:

La Dirección Regional del Maule del Servicio de Evaluación Ambiental considera pertinente la observación, en tanto aborda materias ambientales evaluadas durante el procedimiento. A continuación, se entrega la consideración correspondiente

Evaluación de riesgos para la salud de la población

Respecto de la salud de las personas, se indica que en relación al artículo 5° del Reglamento del SEIA, sobre si el proyecto genera o presenta riesgos para la salud de las personas, el proponente incorporó en la Evaluación del Proyecto la identificación, estimación, modelación y evaluación de las emisiones atmosféricas, gases, olores, ruido, residuos sólidos y residuos líquidos generados durante las fases de construcción, operación y cierre, considerando los receptores humanos presentes en el área de influencia, las condiciones de exposición potencial y las medidas de prevención, manejo, control operacional y contingencia comprometidas en el expediente ambiental.

Respecto de emisiones atmosféricas, el Proyecto evaluó material particulado respirable MP10 y MP2,5, así como gases asociados a combustión y operación de maquinaria, equipos y transporte, incluyendo NOx, SO2 y CO. La evaluación consideró las fuentes emisoras asociadas a movimiento de tierras, excavaciones, nivelación, compactación, circulación de vehículos, operación de maquinaria y tránsito por caminos internos y externos. Los resultados fueron analizados mediante modelación atmosférica y evaluación por receptor, considerando condiciones meteorológicas locales y receptores humanos cercanos. A partir de dichos antecedentes, se fundamentó en el estudio de especialidad, que no se identifican condiciones de exposición capaces de generar efectos adversos significativos sobre la salud de las personas.

El proyecto contempla aplicación de supresores de polvo en caminos internos, control de velocidad, mantención de vehículos y maquinaria y lavado de ruedas. El Anexo 1-H de la Adenda Excepcional precisa que se eliminó el uso de RIL tratado para humectación de caminos; su reutilización interna corresponde al lavado de ruedas.

En relación con olores, el Proyecto identificó las fuentes odorantes asociadas a la operación propia del relleno sanitario y desarrolló modelaciones de dispersión odorante, considerando escenarios representativos de funcionamiento, delimitación de isocurvas y receptores humanos presentes en el área de influencia. La evaluación consideró la descarga de residuos, operación del frente activo, manejo de residuos y generación de biogás, junto con medidas de control operacional, tales como cobertura operacional, manejo controlado de residuos, control del frente activo, control de biogás y medidas de contingencia frente a eventos operacionales específicos. Conforme a los resultados obtenidos, no se prevé una exposición de magnitud, frecuencia o duración que configure efectos adversos significativos sobre la salud de las personas.

Respecto del ruido, el expediente incorpora una línea de base de 28 receptores, modelaciones de las fuentes del recinto en seis puntos y evaluación del tránsito exterior, junto con un estudio específico de cuatro receptores asociados a GHPPI. El capítulo 7 de la Adenda Excepcional reconoce el aumento de

niveles de ruido en construcción, operación y cierre y lo califica como poco significativo. Por ello, la consideración de esta materia se refiere a los escenarios y receptores efectivamente evaluados.

En cuanto a residuos sólidos y líquidos, el Proyecto contempla sistemas de manejo, segregación, almacenamiento temporal, conducción, tratamiento y disposición, según corresponda a las categorías evaluadas en el expediente ambiental. Respecto de residuos líquidos y lixiviados, el diseño considera impermeabilización basal, captación, conducción, almacenamiento, tratamiento, monitoreo, control operacional y contingencias destinadas a evitar contacto o exposición directa de la población y prevenir afectaciones al entorno.

En consecuencia, la preocupación por la salud fue considerada mediante la identificación de fuentes de emisión, receptores, modelaciones, diseño sanitario y sistemas de manejo y seguimiento del proyecto. La SEREMI de Salud de la Región del Maule, mediante Ordinario N° 879, de 16 de octubre de 2026, se pronunció conforme sobre la Adenda Excepcional. Los antecedentes y controles descritos constituyen el fundamento de la respuesta, en los términos del artículo 5 del Reglamento del SEIA.

Emisiones atmosféricas y calidad del aire

Respecto de la Calidad del aire en el área del proyecto, actualmente las concentraciones de MP2,5 superan la norma en todos los períodos analizados, siendo el período 2017-2019 el de mayor concentración (29,0 $\mu g/m^3$). Las comunas de Villa Alegre y Yerbas Buenas se encuentran declaradas zonas saturadas por MP2,5 (promedio anual y 24 horas), condición bajo la cual se desarrollará el proyecto. Asimismo, la estación de monitoreo de Linares registra superación de la norma para MP2,5, aunque no dispone de datos para MP10 ni para gases (NO_2, SO_2 y CO).

Para evaluar las emisiones del proyecto, se utilizó el modelo de dispersión atmosférica WRF/CALPUFF, considerando receptores de área y puntos habitados cercanos. Se modelaron emisiones de MP10, MP2,5 y gases, concluyéndose que las concentraciones proyectadas son muy bajas, se concentran principalmente dentro del área del proyecto y no generan aportes significativos en las zonas pobladas cercanas.

Los resultados muestran que el proyecto no altera de manera relevante la calidad del aire existente, estimándose incluso un aumento de 0,00% en la concentración promedio de 24 horas de MP2,5 en la estación Linares. Conforme a los criterios vigentes del SEIA para zonas saturadas, se descarta que las emisiones del proyecto generen riesgos significativos para la salud de la población o efectos adversos por exposición a MP2,5.

Si bien el proyecto se emplaza en una zona declarada saturada por MP2,5 mediante el D.S. N° 7/2021 del MMA, actualmente no existe un Plan de Descontaminación Atmosférica (PDA) vigente que exija compensación de emisiones. No obstante, se implementarán medidas de control como:

- Mantención periódica de vehículos y maquinaria.
- Revisión técnica vigente de todos los equipos.
- Aplicación de supresores de polvo en caminos interiores.
- Limitación de velocidad a 30 km/h.
- Uso de vehículos y maquinaria con estándar EURO V.

Las emisiones asociadas a las fases de construcción, operación y cierre son de magnitud reducida y no constituyen un aumento significativo respecto de las concentraciones actuales, por lo que el proyecto no generaría impactos relevantes sobre la calidad del aire ni sobre la salud y calidad de vida de la población.

Emisiones de olores y medidas de control

Para evaluar el impacto de los olores en el área del proyecto el titular inicialmente levantó una línea de base, es decir realizó mediciones en terreno para evaluar la presencia de posibles fuentes de olores que pudiesen haber existido antes de la instalación del relleno sanitario.

Para establecer la línea de base odorante del área del proyecto Centro de Manejo de Residuos Piedra Larga, se realizaron mediciones en 12 puntos alrededor del predio, sin detectarse focos ni percepciones de olor durante las campañas efectuadas.

Posteriormente se realizaron modelaciones, en las que se simuló la existencia del relleno sanitario y su operación. La evaluación de impactos odorantes se realizó mediante modelación, utilizando factores de emisión de referencia provenientes de instalaciones similares. Se identificaron y modelaron las principales fuentes potenciales de olor asociadas a la operación del proyecto, estimándose una Tasa de Emisión de Olor (TEO) total de 65.176,62 ouE/s bajo el escenario operacional más desfavorable.

El Anexo 3-C-1 de la Adenda Excepcional, informa un área de influencia odorante de aproximadamente 252 ha para CP98-1h = 1 ouE/m³, sin alcanzar ninguno de los 57 receptores evaluados. Para el criterio de evaluación de referencia CP98-1h = 3 ouE/m³, la isocurva abarca aproximadamente 60 ha. El primer valor delimita el área de influencia modelada y el segundo corresponde al criterio de evaluación adoptado.

La tabla 23 del estudio actualizado informa concentraciones inferiores a 1 ouE/m³ en percentil 98 en los 57 receptores. En percentil 99,5 algunos puntos alcanzan valores de hasta 2 ouE/m³. En los términos y escenarios del estudio, los receptores no superan el criterio de referencia de 3 ouE/m³.

Adicionalmente, el proyecto contempla un Plan de Gestión Odorante (PGO) que incluye diagnóstico de fuentes, implementación de buenas prácticas operacionales y mejores técnicas disponibles, seguimiento y control permanente, y un plan de contingencias para eventuales episodios de olor.

En consecuencia, la preocupación por olores fue abordada mediante la modelación actualizada de fuentes y receptores y el Plan de Gestión Odorante. Este último contempla seguimiento, contingencias y un procedimiento de reclamos con respuesta formal en un máximo de siete días hábiles desde su recepción. Los resultados sustentan la conclusión del estudio sobre ausencia de efectos significativos por olor en los receptores evaluados, bajo las condiciones operacionales modeladas.

Prevención y control de vectores

En el proyecto considera el control de vectores en las fases de operación y cierre del proyecto. Al respecto, cabe señalar que el Proyecto contempla un sistema integrado de prevención, control, monitoreo y respuesta ante contingencias, desarrollado específicamente para minimizar la presencia de moscas, roedores y aves asociadas a la operación del Área de Disposición Final (ADF), conforme a lo establecido en el D.S. N°189/2005 y en Anexo 1-O de la Adenda Complementaria.

En primer término, es importante indicar que la principal medida de control de vectores corresponde al adecuado manejo operacional del relleno sanitario. En este sentido, el proyecto considera la cobertura

diaria de residuos con una capa de al menos 15 cm de material de cobertura, la compactación permanente de las celdas, el manejo controlado de lixiviados, la limpieza diaria del frente de trabajo y de las áreas operacionales, así como la mantención periódica de los caminos interiores. Estas medidas tienen por finalidad reducir la disponibilidad de alimento, refugio y condiciones favorables para la reproducción de vectores sanitarios, así como minimizar la generación de olores potencialmente atractivos para éstos.

Respecto del control de moscas, el Plan contempla medidas pasivas y activas. Entre las medidas pasivas se incluyen la cobertura diaria e intermedia de residuos, la compactación adecuada de las celdas, el manejo de lixiviados mediante sistemas cerrados, la limpieza permanente de las instalaciones y para las instalaciones y protección de los trabajadores el uso de barreras físicas tales como mallas mosquiteras, ventiladores y sistemas de cierre automático de puertas en las edificaciones del proyecto.

Complementariamente, se implementará un programa permanente de control químico ejecutado por una empresa autorizada por la Autoridad Sanitaria. Este programa considera la aplicación de insecticidas adulticidas y larvicidas mediante rotación de principios activos para evitar fenómenos de resistencia biológica. En los sectores de mayor criticidad, particularmente el frente de trabajo activo, la frecuencia de aplicación programada será cada 48 horas durante la temporada de mayor actividad de moscas (septiembre a abril), pudiendo incrementarse hasta una frecuencia diaria cuando las inspecciones sanitarias, condiciones climáticas u operacionales así lo requieran. En la Planta de Tratamiento de Lixiviados (PTL), piscinas de almacenamiento, báscula y lavado de ruedas se aplicarán controles semanales, mientras que en oficinas, planta de valorización y otros sectores la frecuencia será semanal o quincenal según los resultados del monitoreo.

Adicionalmente, se implementará un sistema de monitoreo mediante trampas para moscas tanto al interior como al exterior del proyecto. Al interior del recinto se instalarán puntos de monitoreo en sectores críticos, incluyendo el frente de trabajo, PTL, báscula y oficinas administrativas. Asimismo, se contempla una red de monitoreo en viviendas cercanas al proyecto, permitiendo detectar oportunamente cualquier incremento de poblaciones de moscas y adoptar medidas correctivas inmediatas.

Respecto del control de roedores, el proyecto contempla un sistema de manejo integrado basado prioritariamente en medidas preventivas y ecológicas. Entre ellas se consideran la cobertura diaria de residuos, control de malezas, eliminación de refugios, hermeticidad de instalaciones, uso de trampas mecánicas y electrónicas, monitoreo periódico de actividad, registro de madrigueras y capturas, además del fomento al control biológico mediante la instalación de perchas y cajas nido para aves rapaces presentes en el área, tales como lechuzas, chunchos y jotes. Estas medidas serán complementadas con evaluaciones periódicas que permitan ajustar las estrategias de control según los resultados obtenidos.

En relación con las aves, se contempla un sistema de prevención basado en la reducción de fuentes de atracción mediante la cobertura de residuos, limpieza diaria de sectores operacionales y control de derrames. Adicionalmente, en caso de ser necesario, se implementarán medidas disuasivas no letales, tales como cañones sonoros automáticos y dispositivos visuales tipo halcón, orientadas exclusivamente a evitar la concentración de aves en el frente de trabajo activo.

Asimismo, de manera complementaria al control de moscas, roedores y aves, el Proyecto contempla medidas específicas para prevenir el ingreso y permanencia de perros vagos y/o perros asilvestrados en las instalaciones, considerando que éstos pueden constituir un factor adicional de riesgo sanitario, operacional y ambiental. Para ello, el Proyecto contará con un cierre perimetral continuo de 1,8 metros de altura alrededor de todo el recinto, conforme a lo establecido en el artículo 14 del D.S. N°189/2005, además de sistemas de control de acceso y vigilancia permanente que restringirán el ingreso de personas y animales no autorizados.

Adicionalmente, el Plan de Prevención de Contingencias y el Plan de Emergencias incorporan específicamente el escenario denominado “Inclusión de perros vagos y asilvestrados al recinto”, estableciendo procedimientos de detección temprana, control y respuesta ante la presencia de estos animales. En caso de detectarse el ingreso de perros al área operacional, se activarán medidas destinadas a evitar su permanencia en sectores de disposición de residuos, minimizar la disponibilidad de fuentes de alimento mediante la cobertura diaria de residuos y mantener el resguardo sanitario y operacional de las instalaciones. Estas acciones serán complementadas con inspecciones periódicas del cierre perimetral, verificación de su integridad y registro de eventuales incidencias detectadas durante las fases de construcción, operación y cierre.

En cuanto a los medios de verificación y registros solicitados por la autoridad, el proyecto mantendrá un sistema documentado de seguimiento que incluirá registros diarios de cobertura y compactación, bitácoras de inspección sanitaria, registros de monitoreo de trampas, planillas de aplicación de insecticidas, certificados emitidos por la empresa especializada encargada del control de plagas, registros de capturas, reportes de medidas correctivas implementadas y respaldos digitales y físicos de todas las actividades ejecutadas. Dichos registros estarán disponibles para inspección por parte de la autoridad competente.

Finalmente, se informa que el Plan de Prevención de Contingencias y el Plan de Emergencias han sido actualizados para incorporar específicamente el escenario de proliferación de vectores (Capítulo 5 de la Adenda Excepcional). Ante un aumento significativo de moscas, roedores o aves, se activarán medidas de respuesta inmediata consistentes en el reforzamiento de coberturas, incremento de frecuencias de inspección, intensificación de aplicaciones de control sanitario, ampliación de puntos de monitoreo y ejecución de medidas correctivas focalizadas, manteniendo seguimiento permanente hasta recuperar las condiciones normales de operación. Estas acciones serán aplicables tanto durante la fase de operación como durante la fase de cierre del proyecto.

En consecuencia, considerando las características del diseño sanitario del relleno, las medidas operacionales permanentes, el programa específico de control de moscas, roedores y aves, el monitoreo dentro y fuera del área del proyecto, los mecanismos de verificación y los procedimientos de contingencia comprometidos, se concluye que el proyecto dispone de herramientas suficientes para prevenir, controlar y corregir oportunamente eventuales incrementos de vectores, descartándose la generación de impactos significativos sobre la salud de las personas o la calidad de vida de las comunidades del área de influencia.

1249. Observante: Dina de las Mercedes Peña Cáceres

Observación:

Estoy en contra a que dejara d ser un lugar turistico que contribuye a la salud mental de las personas que muchas veces se van a distraer al estar en constante contaminación aumenta la probabilidad de enfermedades y plagas.

Evaluación técnica de la observación:

La Dirección Regional del Maule del Servicio de Evaluación Ambiental considera pertinente la observación, en tanto aborda materias ambientales evaluadas durante el procedimiento. A continuación, se entrega la consideración correspondiente

Evaluación de riesgos para la salud de la población

Respecto de la salud de las personas, se indica que en relación al artículo 5° del Reglamento del SEIA, sobre si el proyecto genera o presenta riesgos para la salud de las personas, el proponente incorporó en la Evaluación del Proyecto la identificación, estimación, modelación y evaluación de las emisiones atmosféricas, gases, olores, ruido, residuos sólidos y residuos líquidos generados durante las fases de construcción, operación y cierre, considerando los receptores humanos presentes en el área de influencia, las condiciones de exposición potencial y las medidas de prevención, manejo, control operacional y contingencia comprometidas en el expediente ambiental.

Respecto de emisiones atmosféricas, el Proyecto evaluó material particulado respirable MP10 y MP2,5, así como gases asociados a combustión y operación de maquinaria, equipos y transporte, incluyendo NOx, SO2 y CO. La evaluación consideró las fuentes emisoras asociadas a movimiento de tierras, excavaciones, nivelación, compactación, circulación de vehículos, operación de maquinaria y tránsito por caminos internos y externos. Los resultados fueron analizados mediante modelación atmosférica y evaluación por receptor, considerando condiciones meteorológicas locales y receptores humanos cercanos. A partir de dichos antecedentes, se fundamentó en el estudio de especialidad, que no se identifican condiciones de exposición capaces de generar efectos adversos significativos sobre la salud de las personas.

El proyecto contempla aplicación de supresores de polvo en caminos internos, control de velocidad, mantención de vehículos y maquinaria y lavado de ruedas. El Anexo 1-H de la Adenda Excepcional precisa que se eliminó el uso de RIL tratado para humectación de caminos; su reutilización interna corresponde al lavado de ruedas.

En relación con olores, el Proyecto identificó las fuentes odorantes asociadas a la operación propia del relleno sanitario y desarrolló modelaciones de dispersión odorante, considerando escenarios representativos de funcionamiento, delimitación de isocurvas y receptores humanos presentes en el área de influencia. La evaluación consideró la descarga de residuos, operación del frente activo, manejo de residuos y generación de biogás, junto con medidas de control operacional, tales como cobertura operacional, manejo controlado de residuos, control del frente activo, control de biogás y medidas de contingencia frente a eventos operacionales específicos. Conforme a los resultados obtenidos, no se prevé una exposición de magnitud, frecuencia o duración que configure efectos adversos significativos sobre la salud de las personas.

Respecto del ruido, el expediente incorpora una línea de base de 28 receptores, modelaciones de las fuentes del recinto en seis puntos y evaluación del tránsito exterior, junto con un estudio específico de cuatro receptores asociados a GHPPI. El capítulo 7 de la Adenda Excepcional reconoce el aumento de

niveles de ruido en construcción, operación y cierre y lo califica como poco significativo. Por ello, la consideración de esta materia se refiere a los escenarios y receptores efectivamente evaluados.

En cuanto a residuos sólidos y líquidos, el Proyecto contempla sistemas de manejo, segregación, almacenamiento temporal, conducción, tratamiento y disposición, según corresponda a las categorías evaluadas en el expediente ambiental. Respecto de residuos líquidos y lixiviados, el diseño considera impermeabilización basal, captación, conducción, almacenamiento, tratamiento, monitoreo, control operacional y contingencias destinadas a evitar contacto o exposición directa de la población y prevenir afectaciones al entorno.

En consecuencia, la preocupación por la salud fue considerada mediante la identificación de fuentes de emisión, receptores, modelaciones, diseño sanitario y sistemas de manejo y seguimiento del proyecto. La SEREMI de Salud de la Región del Maule, mediante Ordinario N° 879, de 16 de octubre de 2026, se pronunció conforme sobre la Adenda Excepcional. Los antecedentes y controles descritos constituyen el fundamento de la respuesta, en los términos del artículo 5 del Reglamento del SEIA.

Salud mental

Respecto a la afectación sobre la salud mental, se indica que el proyecto puede generar preocupaciones, incertidumbre y percepciones de riesgo en parte de la comunidad, especialmente respecto de posibles efectos sobre la salud, la calidad de vida, el entorno rural y las actividades tradicionalmente desarrolladas en el territorio.

En el marco de la evaluación ambiental, estas materias fueron abordadas mediante el estudio del componente Medio Humano, que incluyó campañas de terreno, entrevistas e interacciones con actores locales. Como resultado de dicho análisis, se identificó que las principales inquietudes manifestadas por habitantes del sector se relacionan con la percepción de contaminación, presencia de vectores, generación de olores, alteración del entorno rural y eventuales efectos sobre la calidad de vida percibida.

La evaluación realizada concluyó que el Proyecto no genera alteraciones significativas sobre la accesibilidad, conectividad, desarrollo de actividades productivas tradicionales ni permanencia territorial de la población, manteniéndose las dinámicas funcionales actualmente existentes en las localidades del área de influencia, e incluye evaluación de estresantes como son ruido y olores, y molestias generadas por vectores como moscas.

Adicionalmente, con el objetivo de prevenir o minimizar aquellas condiciones que pudieran incidir en la percepción de bienestar de la comunidad, el Proyecto incorpora diversas medidas operacionales y de seguimiento ambiental, entre las que destacan:

- Implementación de un Plan de Gestión Odorante, orientado a prevenir, mitigar y controlar emisiones de olor durante la operación del proyecto.
- Monitoreo de olor en aire ambiente, seguimiento de quejas y canal formal de reclamos para la comunidad.
- Evaluación periódica de la eficiencia de los sistemas de tratamiento y reducción de olores.
- Aplicación de un Programa de Control de Vectores, que contempla inspecciones sanitarias periódicas, monitoreo y acciones de control en caso de detectarse condiciones favorables para su proliferación.
- Manejo operacional de residuos mediante cobertura diaria, control del frente activo, manejo de lixiviados y limpieza permanente de áreas operacionales.

- Implementación de los Compromisos Ambientales Voluntarios establecidos en el expediente ambiental, incluyendo acciones de relacionamiento y educación ambiental con la comunidad.

En consecuencia, la observación fue considerada en el análisis de percepción del entorno, calidad de vida y sistemas de vida y costumbres. El capítulo 7 de la Adenda Excepcional reconoce el impacto OMH-3, alteración del sentimiento de arraigo, calificado como poco significativo, y el expediente contempla gestión de olores, vectores y comunicación comunitaria. Este análisis responde a los factores ambientales planteados por la comunidad.

Prevención y control de vectores

En el proyecto considera el control de vectores en las fases de operación y cierre del proyecto. Al respecto, cabe señalar que el Proyecto contempla un sistema integrado de prevención, control, monitoreo y respuesta ante contingencias, desarrollado específicamente para minimizar la presencia de moscas, roedores y aves asociadas a la operación del Área de Disposición Final (ADF), conforme a lo establecido en el D.S. N°189/2005 y en Anexo 1-O de la Adenda Complementaria.

En primer término, es importante indicar que la principal medida de control de vectores corresponde al adecuado manejo operacional del relleno sanitario. En este sentido, el proyecto considera la cobertura diaria de residuos con una capa de al menos 15 cm de material de cobertura, la compactación permanente de las celdas, el manejo controlado de lixiviados, la limpieza diaria del frente de trabajo y de las áreas operacionales, así como la mantención periódica de los caminos interiores. Estas medidas tienen por finalidad reducir la disponibilidad de alimento, refugio y condiciones favorables para la reproducción de vectores sanitarios, así como minimizar la generación de olores potencialmente atractivos para éstos.

Respecto del control de moscas, el Plan contempla medidas pasivas y activas. Entre las medidas pasivas se incluyen la cobertura diaria e intermedia de residuos, la compactación adecuada de las celdas, el manejo de lixiviados mediante sistemas cerrados, la limpieza permanente de las instalaciones y para las instalaciones y protección de los trabajadores el uso de barreras físicas tales como mallas mosquiteras, ventiladores y sistemas de cierre automático de puertas en las edificaciones del proyecto.

Complementariamente, se implementará un programa permanente de control químico ejecutado por una empresa autorizada por la Autoridad Sanitaria. Este programa considera la aplicación de insecticidas adulticidas y larvicidas mediante rotación de principios activos para evitar fenómenos de resistencia biológica. En los sectores de mayor criticidad, particularmente el frente de trabajo activo, la frecuencia de aplicación programada será cada 48 horas durante la temporada de mayor actividad de moscas (septiembre a abril), pudiendo incrementarse hasta una frecuencia diaria cuando las inspecciones sanitarias, condiciones climáticas u operacionales así lo requieran. En la Planta de Tratamiento de Lixiviados (PTL), piscinas de almacenamiento, báscula y lavado de ruedas se aplicarán controles semanales, mientras que en oficinas, planta de valorización y otros sectores la frecuencia será semanal o quincenal según los resultados del monitoreo.

Adicionalmente, se implementará un sistema de monitoreo mediante trampas para moscas tanto al interior como al exterior del proyecto. Al interior del recinto se instalarán puntos de monitoreo en sectores críticos, incluyendo el frente de trabajo, PTL, báscula y oficinas administrativas. Asimismo, se contempla una red de monitoreo en viviendas cercanas al proyecto, permitiendo detectar oportunamente cualquier incremento de poblaciones de moscas y adoptar medidas correctivas inmediatas.

Respecto del control de roedores, el proyecto contempla un sistema de manejo integrado basado prioritariamente en medidas preventivas y ecológicas. Entre ellas se consideran la cobertura diaria de

residuos, control de malezas, eliminación de refugios, hermeticidad de instalaciones, uso de trampas mecánicas y electrónicas, monitoreo periódico de actividad, registro de madrigueras y capturas, además del fomento al control biológico mediante la instalación de perchas y cajas nido para aves rapaces presentes en el área, tales como lechuzas, chunchos y jotes. Estas medidas serán complementadas con evaluaciones periódicas que permitan ajustar las estrategias de control según los resultados obtenidos.

En relación con las aves, se contempla un sistema de prevención basado en la reducción de fuentes de atracción mediante la cobertura de residuos, limpieza diaria de sectores operacionales y control de derrames. Adicionalmente, en caso de ser necesario, se implementarán medidas disuasivas no letales, tales como cañones sonoros automáticos y dispositivos visuales tipo halcón, orientadas exclusivamente a evitar la concentración de aves en el frente de trabajo activo.

Asimismo, de manera complementaria al control de moscas, roedores y aves, el Proyecto contempla medidas específicas para prevenir el ingreso y permanencia de perros vagos y/o perros asilvestrados en las instalaciones, considerando que éstos pueden constituir un factor adicional de riesgo sanitario, operacional y ambiental. Para ello, el Proyecto contará con un cierre perimetral continuo de 1,8 metros de altura alrededor de todo el recinto, conforme a lo establecido en el artículo 14 del D.S. N°189/2005, además de sistemas de control de acceso y vigilancia permanente que restringirán el ingreso de personas y animales no autorizados.

Adicionalmente, el Plan de Prevención de Contingencias y el Plan de Emergencias incorporan específicamente el escenario denominado “Inclusión de perros vagos y asilvestrados al recinto”, estableciendo procedimientos de detección temprana, control y respuesta ante la presencia de estos animales. En caso de detectarse el ingreso de perros al área operacional, se activarán medidas destinadas a evitar su permanencia en sectores de disposición de residuos, minimizar la disponibilidad de fuentes de alimento mediante la cobertura diaria de residuos y mantener el resguardo sanitario y operacional de las instalaciones. Estas acciones serán complementadas con inspecciones periódicas del cierre perimetral, verificación de su integridad y registro de eventuales incidencias detectadas durante las fases de construcción, operación y cierre.

En cuanto a los medios de verificación y registros solicitados por la autoridad, el proyecto mantendrá un sistema documentado de seguimiento que incluirá registros diarios de cobertura y compactación, bitácoras de inspección sanitaria, registros de monitoreo de trampas, planillas de aplicación de insecticidas, certificados emitidos por la empresa especializada encargada del control de plagas, registros de capturas, reportes de medidas correctivas implementadas y respaldos digitales y físicos de todas las actividades ejecutadas. Dichos registros estarán disponibles para inspección por parte de la autoridad competente.

Finalmente, se informa que el Plan de Prevención de Contingencias y el Plan de Emergencias han sido actualizados para incorporar específicamente el escenario de proliferación de vectores (Capítulo 5 de la Adenda Excepcional). Ante un aumento significativo de moscas, roedores o aves, se activarán medidas de respuesta inmediata consistentes en el reforzamiento de coberturas, incremento de frecuencias de inspección, intensificación de aplicaciones de control sanitario, ampliación de puntos de monitoreo y ejecución de medidas correctivas focalizadas, manteniendo seguimiento permanente hasta recuperar las condiciones normales de operación. Estas acciones serán aplicables tanto durante la fase de operación como durante la fase de cierre del proyecto.

En consecuencia, considerando las características del diseño sanitario del relleno, las medidas operacionales permanentes, el programa específico de control de moscas, roedores y aves, el monitoreo dentro y fuera del área del proyecto, los mecanismos de verificación y los procedimientos de contingencia comprometidos, se concluye que el proyecto dispone de herramientas suficientes para

prevenir, controlar y corregir oportunamente eventuales incrementos de vectores, descartándose la generación de impactos significativos sobre la salud de las personas o la calidad de vida de las comunidades del área de influencia.

Turismo rural, senderismo y actividades recreativas

Sobre los eventuales efectos del proyecto sobre las actividades recreativas, culturales y tradicionales desarrolladas en el entorno del Cerro Quilipín y Piedra Larga, se indica que durante la evaluación ambiental, y especialmente en la Adenda Excepcional, se complementó el análisis del uso actual del territorio, incorporando antecedentes específicos sobre actividades recreativas, culturales y de esparcimiento realizadas en estos sectores. Los antecedentes recopilados permitieron establecer que dichas actividades corresponden principalmente a caminatas, cabalgatas, recorridos recreativos, reuniones comunitarias y actividades culturales de carácter ocasional, desarrolladas mayoritariamente fuera de las áreas que serán intervenidas directamente por las obras y acciones del proyecto.

La evaluación reconoce que uno de los accesos utilizados coincide con el ingreso al proyecto. El capítulo 7 de la Adenda Excepcional identifica los impactos de restricción al libre acceso al Cerro Quilipín y los califica como poco significativos. El CAV cultural incorpora una alternativa desde Gúmera y senderos que permiten separar la circulación de visitantes de las áreas operativas. De esta manera, el acceso alternativo permite mantener el uso recreativo del cerro.

Adicionalmente, se debe considerar que el Cerro Quilipín y Piedra Larga se encuentran emplazados al interior de un predio de propiedad privada, adquirido por el titular en el año 2012. Por esta razón, el acceso al sector históricamente ha estado sujeto a la autorización de sus propietarios. No obstante, el ingreso no se encuentra prohibido, siendo posible acceder mediante coordinación y autorización previa. De acuerdo con antecedentes recopilados durante la evaluación, actualmente las visitas corresponden principalmente a actividades recreativas de baja intensidad, tales como caminatas y recorridos en bicicleta, sin registrarse actividades turísticas masivas o permanentes.

En este contexto, el proyecto no contempla prohibir el acceso a estos espacios. Por el contrario, considera ordenar y facilitar su uso mediante rutas definidas, mecanismos de control de ingreso y medidas de seguridad para los visitantes. La única área con acceso restringido corresponderá a las instalaciones operacionales del proyecto, incluyendo el relleno sanitario, la planta de tratamiento de lixiviados y otras instalaciones anexas, las cuales estarán delimitadas mediante cierre perimetral por razones de seguridad.

Precisamente considerando la relevancia cultural, recreativa y paisajística de estos sectores, el titular incorporó el Compromiso Ambiental Voluntario denominado “Plan de Fomento Cultural del Cerro Quilipín y Piedra Larga”, el cual contempla:

- Habilitación de un nuevo acceso al Cerro Quilipín y Piedra Larga desde el sector Gúmera.
- Implementación de senderos señalizados para visitantes y usuarios locales.
- Instalación de señalética e información interpretativa sobre la historia, patrimonio e identidad local.
- Elaboración de material educativo orientado a la puesta en valor del territorio.
- Apoyo y capacitación a emprendimientos turísticos locales de pequeña escala.
- Desarrollo de una investigación sociohistórica del territorio a cargo de un Encargado de Comunidades.
- Habilitación de espacios destinados a actividades culturales comunitarias.
- Apoyo a iniciativas impulsadas por organizaciones comunitarias e indígenas del sector.

Asimismo, el plan contempla la habilitación de un espacio especialmente destinado a que integrantes de pueblos indígenas puedan realizar actividades, ceremonias o manifestaciones propias de su cultura en el entorno de Piedra Larga. El diseño y características de este espacio serán definidos en coordinación con CONADI y con representantes de comunidades indígenas acreditadas presentes en el territorio.

Complementariamente, el titular incorporó el Plan de Fomento de la Apicultura y Apoyo a la Actividad Agrícola, orientado a fortalecer las actividades productivas tradicionales y contribuir a la mantención del carácter rural e identitario del área de influencia.

En consecuencia, considerando los antecedentes técnicos contenidos en el expediente, la información complementaria incorporada durante la evaluación ambiental y los compromisos voluntarios asumidos por el titular, no se identifican afectaciones significativas sobre rutas de trekking, cabalgatas, visitas recreativas, actividades culturales, miradores ni otros usos tradicionales asociados al Cerro Quilipín y Piedra Larga. Por el contrario, el proyecto incorpora medidas destinadas a mejorar el acceso, fortalecer la puesta en valor de estos espacios y favorecer su utilización con fines recreativos, culturales, comunitarios e identitarios.

Paisaje: caracterización, evaluación de impactos y medidas

Respecto de los potenciales efectos del proyecto sobre el componente paisaje y la calidad visual del entorno, cabe indicar que el paisaje fue objeto de una evaluación específica durante el proceso ambiental, incluyendo antecedentes complementarios incorporados en la Adenda Excepcional, que profundizaron el análisis de intervisibilidad, actualizaron los fotomontajes y reforzaron la justificación de la calificación de los impactos paisajísticos, así como las medidas destinadas a su integración visual.

Los estudios efectuados concluyeron que el área de emplazamiento del proyecto presenta una calidad visual baja a media, caracterizada por un entorno rural ya intervenido y por la presencia de diversos elementos antrópicos preexistentes. En este contexto, se determinó que las modificaciones asociadas al proyecto corresponden a impactos de magnitud baja a media, que no alteran significativamente el valor paisajístico del área.

Respecto de la visibilidad de las instalaciones, los análisis desarrollados demostraron que la topografía local, compuesta por lomajes, colinas y variaciones del relieve, junto con la presencia de vegetación y edificaciones rurales, limita la visibilidad directa del proyecto desde una parte importante de los receptores ubicados en el entorno. Asimismo, las barreras topográficas naturales reducen la intervisibilidad en diversas cuencas visuales, restringiendo las líneas de visión hacia el área de emplazamiento.

Con el objeto de reducir la percepción visual de las obras y favorecer su integración al entorno, el titular incorporó diversas medidas de manejo paisajístico, entre las que destacan:

- Instalación de una malla de camuflaje perimetral en las áreas operativas para disminuir el contraste cromático y textural de las instalaciones.
- Conformación progresiva del Área de Disposición Final (ADF), evitando la generación de formas abruptas o discordantes con la geomorfología existente.
- Aplicación de cobertura final y establecimiento de cobertura herbácea durante la etapa de cierre, favoreciendo la integración de colores, formas y texturas con el paisaje circundante.
- Estabilización y mantención de taludes para mejorar la integración visual de las superficies intervenidas.

Adicionalmente, el titular incorporó una serie de Compromisos Ambientales Voluntarios que contribuyen a la valorización e integración paisajística del territorio, entre los que destacan:

- Implementación y mantención permanente de una plantación de lavanda, generando una transición visual más armónica entre el proyecto y el entorno agrícola.
- Ejecución del Plan de Fomento Cultural del Cerro Quilipín y Piedra Larga, que contempla senderos, señalética interpretativa y acciones orientadas a la puesta en valor del patrimonio natural y cultural del sector.
- Fortalecimiento y conservación de espacios destinados a actividades comunitarias, recreativas y culturales, favoreciendo la vinculación de la comunidad con los atributos relevantes del territorio.

Asimismo, las medidas de control de polvo, olores y vectores comprometidas por el titular contribuyen indirectamente a mantener la calidad ambiental y la percepción visual del entorno por parte de la población cercana.

Cabe señalar que los antecedentes presentados fueron revisados por los organismos con competencia ambiental, conforme a los criterios establecidos en la Guía para la Evaluación del Paisaje del SEA, concluyéndose que el proyecto no genera una alteración significativa del valor paisajístico ni configura los efectos, características o circunstancias previstas en el artículo 11 de la Ley N.° 19.300. Al respecto, el pronunciamiento del Servicio Nacional de Turismo de la Región del Maule, mediante Oficio N°23 de fecha 20 de marzo de 2026, se pronunció conforme a la Adenda Complementaria.

En consecuencia, considerando las características del paisaje receptor, las condiciones topográficas del área, las medidas de integración visual incorporadas al diseño, la restauración progresiva de las superficies intervenidas y los compromisos ambientales voluntarios orientados a la valorización cultural y paisajística del territorio, se concluye que el proyecto no producirá una afectación significativa del paisaje ni de la calidad visual percibida por las comunidades y equipamientos ubicados en su entorno.

1250. Observante: Dina de las Mercedes Peña Cáceres

Observación:

Estoy en contra del proyecto ya que encuentro que se estan vulnerando los derechos de las personas que tienen unas viviendas en este lugar. Al ser un proyecto que tiene directa relación con la contaminación genera más enfermedades en poblaciones cronicas principalmente en adultos mayores y niños.

Evaluación técnica de la observación:

La Dirección Regional del Maule del Servicio de Evaluación Ambiental considera pertinente la observación, en tanto aborda materias ambientales evaluadas durante el procedimiento. A continuación, se entrega la consideración correspondiente

Evaluación de riesgos para la salud de la población

Respecto de la salud de las personas, se indica que en relación al artículo 5° del Reglamento del SEIA, sobre si el proyecto genera o presenta riesgos para la salud de las personas, el proponente incorporó en la Evaluación del Proyecto la identificación, estimación, modelación y evaluación de las emisiones atmosféricas, gases, olores, ruido, residuos sólidos y residuos líquidos generados durante las fases de construcción, operación y cierre, considerando los receptores humanos presentes en el área de influencia, las condiciones de exposición potencial y las medidas de prevención, manejo, control operacional y contingencia comprometidas en el expediente ambiental.

Respecto de emisiones atmosféricas, el Proyecto evaluó material particulado respirable MP10 y MP2,5, así como gases asociados a combustión y operación de maquinaria, equipos y transporte, incluyendo NOx, SO2 y CO. La evaluación consideró las fuentes emisoras asociadas a movimiento de tierras, excavaciones, nivelación, compactación, circulación de vehículos, operación de maquinaria y tránsito por caminos internos y externos. Los resultados fueron analizados mediante modelación atmosférica y evaluación por receptor, considerando condiciones meteorológicas locales y receptores humanos cercanos. A partir de dichos antecedentes, se fundamentó en el estudio de especialidad, que no se identifican condiciones de exposición capaces de generar efectos adversos significativos sobre la salud de las personas.

El proyecto contempla aplicación de supresores de polvo en caminos internos, control de velocidad, mantención de vehículos y maquinaria y lavado de ruedas. El Anexo 1-H de la Adenda Excepcional precisa que se eliminó el uso de RIL tratado para humectación de caminos; su reutilización interna corresponde al lavado de ruedas.

En relación con olores, el Proyecto identificó las fuentes odorantes asociadas a la operación propia del relleno sanitario y desarrolló modelaciones de dispersión odorante, considerando escenarios representativos de funcionamiento, delimitación de isocurvas y receptores humanos presentes en el área de influencia. La evaluación consideró la descarga de residuos, operación del frente activo, manejo de residuos y generación de biogás, junto con medidas de control operacional, tales como cobertura operacional, manejo controlado de residuos, control del frente activo, control de biogás y medidas de contingencia frente a eventos operacionales específicos. Conforme a los resultados obtenidos, no se prevé una exposición de magnitud, frecuencia o duración que configure efectos adversos significativos sobre la salud de las personas.

Respecto del ruido, el expediente incorpora una línea de base de 28 receptores, modelaciones de las fuentes del recinto en seis puntos y evaluación del tránsito exterior, junto con un estudio específico de

cuatro receptores asociados a GHPPI. El capítulo 7 de la Adenda Excepcional reconoce el aumento de niveles de ruido en construcción, operación y cierre y lo califica como poco significativo. Por ello, la consideración de esta materia se refiere a los escenarios y receptores efectivamente evaluados.

En cuanto a residuos sólidos y líquidos, el Proyecto contempla sistemas de manejo, segregación, almacenamiento temporal, conducción, tratamiento y disposición, según corresponda a las categorías evaluadas en el expediente ambiental. Respecto de residuos líquidos y lixiviados, el diseño considera impermeabilización basal, captación, conducción, almacenamiento, tratamiento, monitoreo, control operacional y contingencias destinadas a evitar contacto o exposición directa de la población y prevenir afectaciones al entorno.

En consecuencia, la preocupación por la salud fue considerada mediante la identificación de fuentes de emisión, receptores, modelaciones, diseño sanitario y sistemas de manejo y seguimiento del proyecto. La SEREMI de Salud de la Región del Maule, mediante Ordinario N° 879, de 16 de octubre de 2026, se pronunció conforme sobre la Adenda Excepcional. Los antecedentes y controles descritos constituyen el fundamento de la respuesta, en los términos del artículo 5 del Reglamento del SEIA.

1251. Observante: Roberto Yañez

Observación:

Contaminación al medio ambiente. Riesgo de plagas para toda nuestra comunidad. Por estas razones estoy en contra del relleno sanitario.

Evaluación técnica de la observación:

La Dirección Regional del Maule del Servicio de Evaluación Ambiental considera pertinente la observación, en tanto aborda materias ambientales evaluadas durante el procedimiento. A continuación, se entrega la consideración correspondiente

Evaluación de riesgos para la salud de la población

Respecto de la salud de las personas, se indica que en relación al artículo 5° del Reglamento del SEIA, sobre si el proyecto genera o presenta riesgos para la salud de las personas, el proponente incorporó en la Evaluación del Proyecto la identificación, estimación, modelación y evaluación de las emisiones atmosféricas, gases, olores, ruido, residuos sólidos y residuos líquidos generados durante las fases de construcción, operación y cierre, considerando los receptores humanos presentes en el área de influencia, las condiciones de exposición potencial y las medidas de prevención, manejo, control operacional y contingencia comprometidas en el expediente ambiental.

Respecto de emisiones atmosféricas, el Proyecto evaluó material particulado respirable MP10 y MP2,5, así como gases asociados a combustión y operación de maquinaria, equipos y transporte, incluyendo NOx, SO2 y CO. La evaluación consideró las fuentes emisoras asociadas a movimiento de tierras, excavaciones, nivelación, compactación, circulación de vehículos, operación de maquinaria y tránsito por caminos internos y externos. Los resultados fueron analizados mediante modelación atmosférica y evaluación por receptor, considerando condiciones meteorológicas locales y receptores humanos cercanos. A partir de dichos antecedentes, se fundamentó en el estudio de especialidad, que no se identifican condiciones de exposición capaces de generar efectos adversos significativos sobre la salud de las personas.

El proyecto contempla aplicación de supresores de polvo en caminos internos, control de velocidad, mantención de vehículos y maquinaria y lavado de ruedas. El Anexo 1-H de la Adenda Excepcional precisa que se eliminó el uso de RIL tratado para humectación de caminos; su reutilización interna corresponde al lavado de ruedas.

En relación con olores, el Proyecto identificó las fuentes odorantes asociadas a la operación propia del relleno sanitario y desarrolló modelaciones de dispersión odorante, considerando escenarios representativos de funcionamiento, delimitación de isocurvas y receptores humanos presentes en el área de influencia. La evaluación consideró la descarga de residuos, operación del frente activo, manejo de residuos y generación de biogás, junto con medidas de control operacional, tales como cobertura operacional, manejo controlado de residuos, control del frente activo, control de biogás y medidas de contingencia frente a eventos operacionales específicos. Conforme a los resultados obtenidos, no se prevé una exposición de magnitud, frecuencia o duración que configure efectos adversos significativos sobre la salud de las personas.

Respecto del ruido, el expediente incorpora una línea de base de 28 receptores, modelaciones de las fuentes del recinto en seis puntos y evaluación del tránsito exterior, junto con un estudio específico de cuatro receptores asociados a GHPPI. El capítulo 7 de la Adenda Excepcional reconoce el aumento de

niveles de ruido en construcción, operación y cierre y lo califica como poco significativo. Por ello, la consideración de esta materia se refiere a los escenarios y receptores efectivamente evaluados.

En cuanto a residuos sólidos y líquidos, el Proyecto contempla sistemas de manejo, segregación, almacenamiento temporal, conducción, tratamiento y disposición, según corresponda a las categorías evaluadas en el expediente ambiental. Respecto de residuos líquidos y lixiviados, el diseño considera impermeabilización basal, captación, conducción, almacenamiento, tratamiento, monitoreo, control operacional y contingencias destinadas a evitar contacto o exposición directa de la población y prevenir afectaciones al entorno.

En consecuencia, la preocupación por la salud fue considerada mediante la identificación de fuentes de emisión, receptores, modelaciones, diseño sanitario y sistemas de manejo y seguimiento del proyecto. La SEREMI de Salud de la Región del Maule, mediante Ordinario N° 879, de 16 de octubre de 2026, se pronunció conforme sobre la Adenda Excepcional. Los antecedentes y controles descritos constituyen el fundamento de la respuesta, en los términos del artículo 5 del Reglamento del SEIA.

Prevención y control de vectores

En el proyecto considera el control de vectores en las fases de operación y cierre del proyecto. Al respecto, cabe señalar que el Proyecto contempla un sistema integrado de prevención, control, monitoreo y respuesta ante contingencias, desarrollado específicamente para minimizar la presencia de moscas, roedores y aves asociadas a la operación del Área de Disposición Final (ADF), conforme a lo establecido en el D.S. N°189/2005 y en Anexo 1-O de la Adenda Complementaria.

En primer término, es importante indicar que la principal medida de control de vectores corresponde al adecuado manejo operacional del relleno sanitario. En este sentido, el proyecto considera la cobertura diaria de residuos con una capa de al menos 15 cm de material de cobertura, la compactación permanente de las celdas, el manejo controlado de lixiviados, la limpieza diaria del frente de trabajo y de las áreas operacionales, así como la mantención periódica de los caminos interiores. Estas medidas tienen por finalidad reducir la disponibilidad de alimento, refugio y condiciones favorables para la reproducción de vectores sanitarios, así como minimizar la generación de olores potencialmente atractivos para éstos.

Respecto del control de moscas, el Plan contempla medidas pasivas y activas. Entre las medidas pasivas se incluyen la cobertura diaria e intermedia de residuos, la compactación adecuada de las celdas, el manejo de lixiviados mediante sistemas cerrados, la limpieza permanente de las instalaciones y para las instalaciones y protección de los trabajadores el uso de barreras físicas tales como mallas mosquiteras, ventiladores y sistemas de cierre automático de puertas en las edificaciones del proyecto.

Complementariamente, se implementará un programa permanente de control químico ejecutado por una empresa autorizada por la Autoridad Sanitaria. Este programa considera la aplicación de insecticidas adulticidas y larvicidas mediante rotación de principios activos para evitar fenómenos de resistencia biológica. En los sectores de mayor criticidad, particularmente el frente de trabajo activo, la frecuencia de aplicación programada será cada 48 horas durante la temporada de mayor actividad de moscas (septiembre a abril), pudiendo incrementarse hasta una frecuencia diaria cuando las inspecciones sanitarias, condiciones climáticas u operacionales así lo requieran. En la Planta de Tratamiento de Lixiviados (PTL), piscinas de almacenamiento, báscula y lavado de ruedas se aplicarán controles semanales, mientras que en oficinas, planta de valorización y otros sectores la frecuencia será semanal o quincenal según los resultados del monitoreo.

Adicionalmente, se implementará un sistema de monitoreo mediante trampas para moscas tanto al interior como al exterior del proyecto. Al interior del recinto se instalarán puntos de monitoreo en sectores críticos, incluyendo el frente de trabajo, PTL, báscula y oficinas administrativas. Asimismo, se contempla una red de monitoreo en viviendas cercanas al proyecto, permitiendo detectar oportunamente cualquier incremento de poblaciones de moscas y adoptar medidas correctivas inmediatas.

Respecto del control de roedores, el proyecto contempla un sistema de manejo integrado basado prioritariamente en medidas preventivas y ecológicas. Entre ellas se consideran la cobertura diaria de residuos, control de malezas, eliminación de refugios, hermeticidad de instalaciones, uso de trampas mecánicas y electrónicas, monitoreo periódico de actividad, registro de madrigueras y capturas, además del fomento al control biológico mediante la instalación de perchas y cajas nido para aves rapaces presentes en el área, tales como lechuzas, chunchos y jotes. Estas medidas serán complementadas con evaluaciones periódicas que permitan ajustar las estrategias de control según los resultados obtenidos.

En relación con las aves, se contempla un sistema de prevención basado en la reducción de fuentes de atracción mediante la cobertura de residuos, limpieza diaria de sectores operacionales y control de derrames. Adicionalmente, en caso de ser necesario, se implementarán medidas disuasivas no letales, tales como cañones sonoros automáticos y dispositivos visuales tipo halcón, orientadas exclusivamente a evitar la concentración de aves en el frente de trabajo activo.

Asimismo, de manera complementaria al control de moscas, roedores y aves, el Proyecto contempla medidas específicas para prevenir el ingreso y permanencia de perros vagos y/o perros asilvestrados en las instalaciones, considerando que éstos pueden constituir un factor adicional de riesgo sanitario, operacional y ambiental. Para ello, el Proyecto contará con un cierre perimetral continuo de 1,8 metros de altura alrededor de todo el recinto, conforme a lo establecido en el artículo 14 del D.S. N°189/2005, además de sistemas de control de acceso y vigilancia permanente que restringirán el ingreso de personas y animales no autorizados.

Adicionalmente, el Plan de Prevención de Contingencias y el Plan de Emergencias incorporan específicamente el escenario denominado “Inclusión de perros vagos y asilvestrados al recinto”, estableciendo procedimientos de detección temprana, control y respuesta ante la presencia de estos animales. En caso de detectarse el ingreso de perros al área operacional, se activarán medidas destinadas a evitar su permanencia en sectores de disposición de residuos, minimizar la disponibilidad de fuentes de alimento mediante la cobertura diaria de residuos y mantener el resguardo sanitario y operacional de las instalaciones. Estas acciones serán complementadas con inspecciones periódicas del cierre perimetral, verificación de su integridad y registro de eventuales incidencias detectadas durante las fases de construcción, operación y cierre.

En cuanto a los medios de verificación y registros solicitados por la autoridad, el proyecto mantendrá un sistema documentado de seguimiento que incluirá registros diarios de cobertura y compactación, bitácoras de inspección sanitaria, registros de monitoreo de trampas, planillas de aplicación de insecticidas, certificados emitidos por la empresa especializada encargada del control de plagas, registros de capturas, reportes de medidas correctivas implementadas y respaldos digitales y físicos de todas las actividades ejecutadas. Dichos registros estarán disponibles para inspección por parte de la autoridad competente.

Finalmente, se informa que el Plan de Prevención de Contingencias y el Plan de Emergencias han sido actualizados para incorporar específicamente el escenario de proliferación de vectores (Capítulo 5 de la Adenda Excepcional). Ante un aumento significativo de moscas, roedores o aves, se activarán medidas de respuesta inmediata consistentes en el reforzamiento de coberturas, incremento de frecuencias de inspección, intensificación de aplicaciones de control sanitario, ampliación de puntos de monitoreo y

ejecución de medidas correctivas focalizadas, manteniendo seguimiento permanente hasta recuperar las condiciones normales de operación. Estas acciones serán aplicables tanto durante la fase de operación como durante la fase de cierre del proyecto.

En consecuencia, considerando las características del diseño sanitario del relleno, las medidas operacionales permanentes, el programa específico de control de moscas, roedores y aves, el monitoreo dentro y fuera del área del proyecto, los mecanismos de verificación y los procedimientos de contingencia comprometidos, se concluye que el proyecto dispone de herramientas suficientes para prevenir, controlar y corregir oportunamente eventuales incrementos de vectores, descartándose la generación de impactos significativos sobre la salud de las personas o la calidad de vida de las comunidades del área de influencia.

Evaluación de efectos sobre los recursos naturales renovables

Respecto de la eventual generación de efectos adversos significativos sobre los recursos naturales renovables, en los términos del artículo 11 letra b) de la Ley N°19.300 y del artículo 6 del D.S. N°40/2012 del Ministerio del Medio Ambiente, el Proyecto evaluó los potenciales impactos sobre los componentes flora, vegetación, fauna terrestre, suelo, recursos hídricos, aire y ecosistemas asociados, considerando las fases de construcción, operación y cierre.

Con relación al área de influencia y los ecosistemas terrestres y en respuesta a las observaciones formuladas sobre la delimitación del área de influencia, el titular complementó su fundamentación incorporando el análisis de los principales mecanismos de impacto sobre los ecosistemas, incluyendo la pérdida y alteración de hábitat, la fragmentación y conectividad biológica, el funcionamiento ecosistémico, la perturbación y desplazamiento de fauna, los efectos por ruido, iluminación y tránsito de maquinaria, la afectación potencial de especies de baja movilidad, y los servicios ecosistémicos y uso recreativo del territorio.

La delimitación del área de influencia se definió considerando las obras y acciones del Proyecto, las unidades vegetacionales presentes, los hábitats identificados para fauna terrestre y la distribución espacial de las especies registradas durante las campañas de terreno realizadas en primavera, verano, otoño e invierno.

Por lo que el titular muestra que la intervención directa se concentra en superficies acotadas del predio, mientras que el entorno mantiene extensas áreas con continuidad de hábitat y cobertura vegetal que permiten el desplazamiento y utilización del territorio por parte de la fauna presente.

Pasando al detalle de Flora y vegetación, respecto de la vegetación, se determinó que las formaciones presentes corresponden principalmente a comunidades esclerófilas con distintos grados de intervención humana producto de actividades agropecuarias, extracción de leña y pastoreo.

La corta y reposición de vegetación se describen en los antecedentes del PAS 148 (Anexo 4-H de la Adenda Excepcional). La reforestación sectorial se distingue de las medidas de mitigación, reparación y compensación de impactos significativos establecidas en el capítulo 8 de la Adenda Excepcional.

Por lo que el titular señala que la composición y estructura general de la vegetación presente en el área de influencia no experimentará una alteración significativa que comprometa su permanencia a largo plazo.

En fauna, el capítulo 7 de la Adenda Excepcional identifica la pérdida de hábitat COFT-1 durante construcción y OFT-1 durante operación, ambas calificadas como significativas. El capítulo 8 de la

Adenda Excepcional presenta las medidas de mitigación MMF-1, rehabilitación de 0,85 ha, y MMF-2, construcción de refugios para fauna nativa.

Durante las campañas de caracterización fueron registrados mamíferos, aves, reptiles y anfibios, incluyendo especies endémicas y especies clasificadas como "Casi Amenazadas". No obstante, no se registraron especies clasificadas en categorías "En Peligro Crítico", "En Peligro" o "Vulnerable" dentro del área de intervención directa.

Considerando las exigencias formuladas durante la evaluación ambiental, el titular complementó las medidas de protección y seguimiento mediante un Programa de Protección y Monitoreo de Fauna que incorpora compromisos verificables, indicadores de seguimiento, metodologías de monitoreo, frecuencia de ejecución y medidas correctivas.

Entre las medidas comprometidas destacan:

- Monitoreo mediante transectos, búsqueda activa, estaciones de observación y cámaras trampa.
- Registro georreferenciado de ejemplares, refugios, madrigueras, huellas y otros indicios.
- Control de velocidad de vehículos al interior del proyecto.
- Capacitación ambiental obligatoria para trabajadores.
- Prohibición de caza, captura, alimentación o perturbación de fauna silvestre.
- Control de iluminación nocturna en sectores sensibles.
- Protección de especies de baja movilidad mediante medidas de rescate y relocalización cuando corresponda.

Asimismo, se establecieron criterios de activación de medidas correctivas frente a eventos tales como atropellos, afectación directa de ejemplares, alteración de refugios o incumplimiento de medidas operacionales.

Respecto del recurso suelo, se mostró que predominan unidades de capacidad de uso IV y VII, correspondientes a terrenos con limitaciones para el desarrollo de actividades agrícolas intensivas.

Los análisis efectuados muestran bajos niveles de erosión potencial y descartan procesos erosivos significativos asociados a la ejecución del Proyecto.

Las interacciones hídricas consideradas comprenden el atravieso de la Quebrada Sin Nombre 1 por el camino, la intervención de la Quebrada Sin Nombre 2 por el dique y las descargas de aguas lluvias y RIL tratado al canal Derrame Cruchaga. Estas obras están descritas separadamente en los anexos 4-I-1 a 4-I-4 de la Adenda Excepcional.

Respecto de emisiones atmosféricas, olores y perturbaciones operacionales, la evaluación consideró los efectos del ruido, tránsito de maquinaria, iluminación nocturna y otras actividades propias de la construcción y operación.

Los antecedentes de modelación concluyen que los efectos se mantienen acotados al entorno próximo del proyecto y que no se producirían alteraciones relevantes respecto de las condiciones de línea de base consideradas en la evaluación.

Adicionalmente, se incorporan medidas operacionales destinadas a reducir potenciales perturbaciones sobre la fauna y los ecosistemas circundantes, incluyendo gestión de residuos, control de iluminación y restricciones operacionales en sectores sensibles.

De acuerdo con los antecedentes técnicos presentados, el Proyecto incorpora medidas de prevención, mitigación, seguimiento y control para los componentes flora, vegetación, fauna, suelo, recursos hídricos y aire.

La evaluación reconoce la existencia de una pérdida de hábitat asociada a las superficies de intervención del Proyecto, incluyendo las áreas destinadas a infraestructura y la Zona de Acopio de Material de Excavación. Asimismo, se identifican efectos de perturbación, modificación y pérdida de hábitat para fauna terrestre que fueron considerados en la evaluación ambiental.

La existencia de efectos adversos significativos sobre el componente fauna constituye una de las circunstancias que fundamentan el ingreso del Proyecto mediante un Estudio de Impacto Ambiental (EIA), en conformidad con el artículo 11 letra b) de la Ley N°19.300 y el artículo 6 del D.S. N°40/2012.

El titular presenta que, mediante la implementación de las medidas de protección, rescate, relocalización, monitoreo y seguimiento comprometidas, los efectos identificados sobre los recursos naturales renovables pueden ser adecuadamente gestionados durante las fases de construcción, operación y cierre del Proyecto.

1252. Observante: Jimena del Rosario Cabrera Tapia

Observación:

Yo soy agricultora y la calidad de mis cosechas bajaría y esto me afectaría económicamente, la calidad de la agricultura. Estoy en contra de relleno también porque somos enfermos crónicos.

Evaluación técnica de la observación:

La Dirección Regional del Maule del Servicio de Evaluación Ambiental considera pertinente la observación, en tanto aborda materias ambientales evaluadas durante el procedimiento. A continuación, se entrega la consideración correspondiente

Evaluación de riesgos para la salud de la población

Respecto de la salud de las personas, se indica que en relación al artículo 5° del Reglamento del SEIA, sobre si el proyecto genera o presenta riesgos para la salud de las personas, el proponente incorporó en la Evaluación del Proyecto la identificación, estimación, modelación y evaluación de las emisiones atmosféricas, gases, olores, ruido, residuos sólidos y residuos líquidos generados durante las fases de construcción, operación y cierre, considerando los receptores humanos presentes en el área de influencia, las condiciones de exposición potencial y las medidas de prevención, manejo, control operacional y contingencia comprometidas en el expediente ambiental.

Respecto de emisiones atmosféricas, el Proyecto evaluó material particulado respirable MP10 y MP2,5, así como gases asociados a combustión y operación de maquinaria, equipos y transporte, incluyendo NOx, SO2 y CO. La evaluación consideró las fuentes emisoras asociadas a movimiento de tierras, excavaciones, nivelación, compactación, circulación de vehículos, operación de maquinaria y tránsito por caminos internos y externos. Los resultados fueron analizados mediante modelación atmosférica y evaluación por receptor, considerando condiciones meteorológicas locales y receptores humanos cercanos. A partir de dichos antecedentes, se fundamentó en el estudio de especialidad, que no se identifican condiciones de exposición capaces de generar efectos adversos significativos sobre la salud de las personas.

El proyecto contempla aplicación de supresores de polvo en caminos internos, control de velocidad, mantención de vehículos y maquinaria y lavado de ruedas. El Anexo 1-H de la Adenda Excepcional precisa que se eliminó el uso de RIL tratado para humectación de caminos; su reutilización interna corresponde al lavado de ruedas.

En relación con olores, el Proyecto identificó las fuentes odorantes asociadas a la operación propia del relleno sanitario y desarrolló modelaciones de dispersión odorante, considerando escenarios representativos de funcionamiento, delimitación de isocurvas y receptores humanos presentes en el área de influencia. La evaluación consideró la descarga de residuos, operación del frente activo, manejo de residuos y generación de biogás, junto con medidas de control operacional, tales como cobertura operacional, manejo controlado de residuos, control del frente activo, control de biogás y medidas de contingencia frente a eventos operacionales específicos. Conforme a los resultados obtenidos, no se prevé una exposición de magnitud, frecuencia o duración que configure efectos adversos significativos sobre la salud de las personas.

Respecto del ruido, el expediente incorpora una línea de base de 28 receptores, modelaciones de las fuentes del recinto en seis puntos y evaluación del tránsito exterior, junto con un estudio específico de cuatro receptores asociados a GHPPI. El capítulo 7 de la Adenda Excepcional reconoce el aumento de

niveles de ruido en construcción, operación y cierre y lo califica como poco significativo. Por ello, la consideración de esta materia se refiere a los escenarios y receptores efectivamente evaluados.

En cuanto a residuos sólidos y líquidos, el Proyecto contempla sistemas de manejo, segregación, almacenamiento temporal, conducción, tratamiento y disposición, según corresponda a las categorías evaluadas en el expediente ambiental. Respecto de residuos líquidos y lixiviados, el diseño considera impermeabilización basal, captación, conducción, almacenamiento, tratamiento, monitoreo, control operacional y contingencias destinadas a evitar contacto o exposición directa de la población y prevenir afectaciones al entorno.

En consecuencia, la preocupación por la salud fue considerada mediante la identificación de fuentes de emisión, receptores, modelaciones, diseño sanitario y sistemas de manejo y seguimiento del proyecto. La SEREMI de Salud de la Región del Maule, mediante Ordinario N° 879, de 16 de octubre de 2026, se pronunció conforme sobre la Adenda Excepcional. Los antecedentes y controles descritos constituyen el fundamento de la respuesta, en los términos del artículo 5 del Reglamento del SEIA.

Evaluación de efectos sobre los recursos naturales renovables

Respecto de la eventual generación de efectos adversos significativos sobre los recursos naturales renovables, en los términos del artículo 11 letra b) de la Ley N°19.300 y del artículo 6 del D.S. N°40/2012 del Ministerio del Medio Ambiente, el Proyecto evaluó los potenciales impactos sobre los componentes flora, vegetación, fauna terrestre, suelo, recursos hídricos, aire y ecosistemas asociados, considerando las fases de construcción, operación y cierre.

Con relación al área de influencia y los ecosistemas terrestres y en respuesta a las observaciones formuladas sobre la delimitación del área de influencia, el titular complementó su fundamentación incorporando el análisis de los principales mecanismos de impacto sobre los ecosistemas, incluyendo la pérdida y alteración de hábitat, la fragmentación y conectividad biológica, el funcionamiento ecosistémico, la perturbación y desplazamiento de fauna, los efectos por ruido, iluminación y tránsito de maquinaria, la afectación potencial de especies de baja movilidad, y los servicios ecosistémicos y uso recreativo del territorio.

La delimitación del área de influencia se definió considerando las obras y acciones del Proyecto, las unidades vegetacionales presentes, los hábitats identificados para fauna terrestre y la distribución espacial de las especies registradas durante las campañas de terreno realizadas en primavera, verano, otoño e invierno.

Por lo que el titular muestra que la intervención directa se concentra en superficies acotadas del predio, mientras que el entorno mantiene extensas áreas con continuidad de hábitat y cobertura vegetal que permiten el desplazamiento y utilización del territorio por parte de la fauna presente.

Pasando al detalle de Flora y vegetación, respecto de la vegetación, se determinó que las formaciones presentes corresponden principalmente a comunidades esclerófilas con distintos grados de intervención humana producto de actividades agropecuarias, extracción de leña y pastoreo.

La corta y reposición de vegetación se describen en los antecedentes del PAS 148 (Anexo 4-H de la Adenda Excepcional). La reforestación sectorial se distingue de las medidas de mitigación, reparación y compensación de impactos significativos establecidas en el capítulo 8 de la Adenda Excepcional.

Por lo que el titular señala que la composición y estructura general de la vegetación presente en el área de influencia no experimentará una alteración significativa que comprometa su permanencia a largo plazo.

En fauna, el capítulo 7 de la Adenda Excepcional identifica la pérdida de hábitat COFT-1 durante construcción y OFT-1 durante operación, ambas calificadas como significativas. El capítulo 8 de la Adenda Excepcional presenta las medidas de mitigación MMF-1, rehabilitación de 0,85 ha, y MMF-2, construcción de refugios para fauna nativa.

Durante las campañas de caracterización fueron registrados mamíferos, aves, reptiles y anfibios, incluyendo especies endémicas y especies clasificadas como "Casi Amenazadas". No obstante, no se registraron especies clasificadas en categorías "En Peligro Crítico", "En Peligro" o "Vulnerable" dentro del área de intervención directa.

Considerando las exigencias formuladas durante la evaluación ambiental, el titular complementó las medidas de protección y seguimiento mediante un Programa de Protección y Monitoreo de Fauna que incorpora compromisos verificables, indicadores de seguimiento, metodologías de monitoreo, frecuencia de ejecución y medidas correctivas.

Entre las medidas comprometidas destacan:

- Monitoreo mediante transectos, búsqueda activa, estaciones de observación y cámaras trampa.
- Registro georreferenciado de ejemplares, refugios, madrigueras, huellas y otros indicios.
- Control de velocidad de vehículos al interior del proyecto.
- Capacitación ambiental obligatoria para trabajadores.
- Prohibición de caza, captura, alimentación o perturbación de fauna silvestre.
- Control de iluminación nocturna en sectores sensibles.
- Protección de especies de baja movilidad mediante medidas de rescate y relocalización cuando corresponda.

Asimismo, se establecieron criterios de activación de medidas correctivas frente a eventos tales como atropellos, afectación directa de ejemplares, alteración de refugios o incumplimiento de medidas operacionales.

Respecto del recurso suelo, se mostró que predominan unidades de capacidad de uso IV y VII, correspondientes a terrenos con limitaciones para el desarrollo de actividades agrícolas intensivas.

Los análisis efectuados muestran bajos niveles de erosión potencial y descartan procesos erosivos significativos asociados a la ejecución del Proyecto.

Las interacciones hídricas consideradas comprenden el atravieso de la Quebrada Sin Nombre 1 por el camino, la intervención de la Quebrada Sin Nombre 2 por el dique y las descargas de aguas lluvias y RIL tratado al canal Derrame Cruchaga. Estas obras están descritas separadamente en los anexos 4-I-1 a 4-I-4 de la Adenda Excepcional.

Respecto de emisiones atmosféricas, olores y perturbaciones operacionales, la evaluación consideró los efectos del ruido, tránsito de maquinaria, iluminación nocturna y otras actividades propias de la construcción y operación.

Los antecedentes de modelación concluyen que los efectos se mantienen acotados al entorno próximo del proyecto y que no se producirían alteraciones relevantes respecto de las condiciones de línea de base consideradas en la evaluación.

Adicionalmente, se incorporan medidas operacionales destinadas a reducir potenciales perturbaciones sobre la fauna y los ecosistemas circundantes, incluyendo gestión de residuos, control de iluminación y restricciones operacionales en sectores sensibles.

De acuerdo con los antecedentes técnicos presentados, el Proyecto incorpora medidas de prevención, mitigación, seguimiento y control para los componentes flora, vegetación, fauna, suelo, recursos hídricos y aire.

La evaluación reconoce la existencia de una pérdida de hábitat asociada a las superficies de intervención del Proyecto, incluyendo las áreas destinadas a infraestructura y la Zona de Acopio de Material de Excavación. Asimismo, se identifican efectos de perturbación, modificación y pérdida de hábitat para fauna terrestre que fueron considerados en la evaluación ambiental.

La existencia de efectos adversos significativos sobre el componente fauna constituye una de las circunstancias que fundamentan el ingreso del Proyecto mediante un Estudio de Impacto Ambiental (EIA), en conformidad con el artículo 11 letra b) de la Ley N°19.300 y el artículo 6 del D.S. N°40/2012.

El titular presenta que, mediante la implementación de las medidas de protección, rescate, relocalización, monitoreo y seguimiento comprometidas, los efectos identificados sobre los recursos naturales renovables pueden ser adecuadamente gestionados durante las fases de construcción, operación y cierre del Proyecto.

Actividad agrícola para el consumo doméstico.

Respecto de la preocupación por el impacto asociado a las labores agrícolas por la cercanía a la presencia de un relleno sanitario se hace presente que la evaluación ambiental concluyó que no se prevén impactos significativos sobre la producción agrícola local. En la respuesta 1.12.3 de la Adenda Excepcional el titular complementó la descripción de las actividades económicas, productivas y de subsistencia identificadas en los predios y sectores rurales localizados dentro del Área de Influencia. Conforme a los antecedentes levantados durante las campañas de terreno realizadas, así como la observación territorial y revisión cartográfica desarrolladas durante la evaluación ambiental del Proyecto, en el área evaluada predominan actividades rurales de carácter familiar y de pequeña escala, asociadas principalmente a uso agrícola, agropecuario y de subsistencia.

En este contexto, se identificaron huertos familiares, frutales menores, cultivos de autoconsumo, superficies de cultivo estacional, pastizales y sectores destinados a uso agropecuario menor y consumo animal, desarrollados principalmente en predios rurales dispersos de los sectores La Faja, Putagán, Gumera y Santa Marina. Para complementar dicha caracterización, se incorpora la siguiente tabla descriptiva referencial de actividades económicas, productivas y de subsistencia identificadas en el Área de Influencia:

Tabla. Actividades económicas, productivas y subsistencia del A.I

Sector	Tipo de actividad	Cultivo/Uso identificado	Superficie aproximada observada
La Faja	Subsistencia familiar	Huertos familiares y frutales menores	Menor a 0,5 ha
La Faja	Agropecuario menor	Pastizales y consumo animal	0,5 a 2 ha
Putagán	Agrícola familiar	Cultivos estacionales y autoconsumo	0,5 a 1 ha

Sector	Tipo de actividad	Cultivo/Uso identificado	Superficie aproximada observada
Putagán	Agropecuario menor	Praderas y uso animal doméstico	1 a 3 ha
Gumera	Subsistencia rural	Huertos, frutales menores y aves de corral	Menor a 0,5 ha
Gumera	Agrícola menor	Cultivo estacional de pequeña escala	0,5 a 1 ha
Santa Marina	Agropecuario familiar	Pastizales y uso pecuario menor	1 a 3 ha
Santa Marina	Subsistencia familiar	Huertos y producción menor de autoconsumo	Menor a 0,5 ha

Fuente: ELB Medio Humano

Las superficies informadas, corresponden a estimaciones obtenidas a partir de observación territorial, antecedentes levantados durante campañas de terreno y revisión cartográfica disponible y tiene por objeto ampliar la caracterización rural y productiva del componente Medio Humano previamente incorporada en el expediente

Además, el titular incorporó diversos Compromisos Ambientales Voluntarios destinados a fortalecer el desarrollo económico y productivo del territorio.

Entre ellos destaca el Plan de Fomento de la Apicultura y Apoyo a la Actividad Agrícola, cuyo objetivo es contribuir al fortalecimiento de las actividades agropecuarias presentes en el área de influencia mediante:

- Asistencia técnica especializada a productores locales.
- Capacitación periódica impartida por profesionales del área agrícola.
- Apoyo al fortalecimiento de la actividad apícola.
- Mejoramiento de infraestructura productiva existente, incluyendo apoyo a invernaderos y otras instalaciones agrícolas.
- Promoción de iniciativas asociativas y fortalecimiento de capacidades productivas locales.
- Coordinación con programas e instrumentos públicos de fomento agropecuario disponibles en las comunas del área de influencia.

Además, en materia específica de olores y su eventual relación con las actividades agrícolas, el titular comprometió las siguientes medidas y programas de seguimiento:

- Seguimiento de emisiones odorantes.
- Evaluación de funcionamiento y eficiencia del sistema de reducción de olores.
- Monitoreo de olores en aire ambiente.
- Seguimiento y gestión de reclamos por olores.
- Control operacional de la Planta de Tratamiento.
- Implementación del Plan de Apoyo a la Actividad Agrícola.
- Fumigación preventiva de viviendas en caso de ser necesaria para evitar la proliferación de vectores, particularmente moscas.

En consecuencia, la evaluación ambiental determinó que existen medidas de control, supervisión y seguimiento destinadas a prevenir posibles afectaciones al entorno agrícola, manteniéndose la conclusión de que el proyecto no generará impactos significativos sobre las actividades productivas del área de influencia.

Comercialización y exportación de productos agropecuarios

Los eventuales efectos del proyecto sobre las actividades económicas y productivas desarrolladas en el territorio, particularmente aquellas vinculadas a la agricultura, ganadería, apicultura y producción agroalimentaria regional, fueron abordadas en la evaluación ambiental del proyecto. Para ello se analizaron los potenciales efectos del proyecto sobre las actividades económicas presentes en el área de influencia, incluyendo la producción agrícola, ganadera y apícola. Los antecedentes técnicos contenidos en el EIA, sus Adendas y la Adenda Excepcional permitieron concluir que el proyecto no generará impactos significativos sobre la producción agropecuaria regional ni sobre la capacidad de comercialización de frutas, hortalizas, vinos, productos pecuarios u otros productos agrícolas provenientes del territorio.

En particular, las evaluaciones de calidad del aire, olores, recursos hídricos, aguas subterráneas, suelo y salud de la población concluyeron que, considerando las medidas de diseño, prevención, control y seguimiento comprometidas por el titular, no se prevén afectaciones ambientales capaces de comprometer la calidad de los productos agrícolas o ganaderos generados en el entorno del proyecto. Del mismo modo, durante la evaluación no se aportaron antecedentes técnicos que acreditaran posibles efectos sobre las cadenas de comercialización o sobre el cumplimiento de los estándares exigidos por los mercados nacionales e internacionales para los productos agropecuarios de la zona.

El titular incorporó diversos Compromisos Ambientales Voluntarios destinados a fortalecer el desarrollo económico y productivo del territorio.

Entre ellos destaca el Plan de Fomento de la Apicultura y Apoyo a la Actividad Agrícola, cuyo objetivo es contribuir al fortalecimiento de las actividades agropecuarias presentes en el área de influencia mediante:

- Asistencia técnica especializada a productores locales.
- Capacitación periódica impartida por profesionales del área agrícola.
- Apoyo al fortalecimiento de la actividad apícola.
- Mejoramiento de infraestructura productiva existente, incluyendo apoyo a invernaderos y otras instalaciones agrícolas.
- Promoción de iniciativas asociativas y fortalecimiento de capacidades productivas locales.
- Coordinación con programas e instrumentos públicos de fomento agropecuario disponibles en las comunas del área de influencia.

Complementariamente, el titular comprometió la implementación y mantención permanente de una plantación de lavanda, la que contribuirá tanto al fortalecimiento de la actividad apícola mediante el aporte de recursos florales para polinizadores, como a la integración paisajística del proyecto y al apoyo de las medidas de control de vectores consideradas para su operación.

Asimismo, se incorporó el CAV de apoyar soluciones de abastecimiento de agua potable para sectores rurales, incluyendo familias del sector Rosas Olea, contribuyendo al mejoramiento de las condiciones de acceso al agua para consumo humano.

Adicionalmente, la Adenda Excepcional incorporó programas de seguimiento ambiental que consideran monitoreos de aguas superficiales, aguas subterráneas, olores y otros componentes relevantes, cuyos resultados serán puestos a disposición de las autoridades competentes y de las comunidades interesadas. Estos mecanismos permitirán verificar permanentemente que la operación del proyecto no genere efectos ambientales que puedan afectar el desarrollo de las actividades productivas locales.

En materia específica de olores y su eventual relación con las actividades agrícolas, el titular comprometió las siguientes medidas y programas de seguimiento:

- Seguimiento de emisiones odorantes.
- Evaluación de funcionamiento y eficiencia del sistema de reducción de olores.
- Monitoreo de olores en aire ambiente.
- Seguimiento y gestión de reclamos por olores.
- Control operacional de la Planta de Tratamiento.
- Implementación del Plan de Apoyo a la Actividad Agrícola.
- Fumigación preventiva de viviendas en caso de ser necesaria para evitar la proliferación de vectores, particularmente moscas.

En consecuencia, la evaluación ambiental concluyó que el proyecto no generará impactos significativos sobre la producción agrícola, ganadera, apícola o vitivinícola de la zona, ni sobre la comercialización de dichos productos. No obstante, el titular incorporó una serie de compromisos ambientales voluntarios orientados a fortalecer las actividades productivas locales, mejorar las condiciones de desarrollo rural, apoyar el acceso al agua, fomentar la apicultura y agricultura local, y mantener un seguimiento ambiental permanente que permita resguardar la calidad ambiental del territorio y el desarrollo sustentable de las comunidades del área de influencia. Los compromisos descritos corresponden a control, seguimiento y apoyo productivo. En los antecedentes reseñados en esta respuesta no se identifica un compromiso de indemnización automática por cada cosecha, pago vitalicio o pensión a los habitantes.

1253. Observante: Ximena del Carmen Ávila Márquez

Observación:

Considero que es muy grave los daños que producirán con la instalación de un "vertedero" pues aunque le cambien el nombre sigue siendo un lugar para verter desechos, los cuales producirían daños a la salud de las personas con las plagas de moscas, roedores y aves que visitaran cada huerto y hogar de Yerbas y comunas aledañas, además de la contaminación de nuestras napas. Pues aunque digan que tendrán un sistema que ataje los percolados, no podrán asegurar que se mantenga en el tiempo, ni tampoco podrán controlar a donde vayan las aves, moscas y ratones. Vivimos acá porque es un lugar limpio y sano y muy tranquilo y no pueden destruir todo esto por la avaricia de quienes ni siquiera vivirán acá ni verán desvalorados sus terrenos.

Evaluación técnica de la observación:

La Dirección Regional del Maule del Servicio de Evaluación Ambiental considera pertinente la observación, en tanto aborda materias ambientales evaluadas durante el procedimiento. A continuación, se entrega la consideración correspondiente

<u>Evaluación de riesgos para la salud de la población</u>

Respecto de la salud de las personas, se indica que en relación al artículo 5° del Reglamento del SEIA, sobre si el proyecto genera o presenta riesgos para la salud de las personas, el proponente incorporó en la Evaluación del Proyecto la identificación, estimación, modelación y evaluación de las emisiones atmosféricas, gases, olores, ruido, residuos sólidos y residuos líquidos generados durante las fases de construcción, operación y cierre, considerando los receptores humanos presentes en el área de influencia, las condiciones de exposición potencial y las medidas de prevención, manejo, control operacional y contingencia comprometidas en el expediente ambiental.

Respecto de emisiones atmosféricas, el Proyecto evaluó material particulado respirable MP10 y MP2,5, así como gases asociados a combustión y operación de maquinaria, equipos y transporte, incluyendo NOx, SO2 y CO. La evaluación consideró las fuentes emisoras asociadas a movimiento de tierras, excavaciones, nivelación, compactación, circulación de vehículos, operación de maquinaria y tránsito por caminos internos y externos. Los resultados fueron analizados mediante modelación atmosférica y evaluación por receptor, considerando condiciones meteorológicas locales y receptores humanos cercanos. A partir de dichos antecedentes, se fundamentó en el estudio de especialidad, que no se identifican condiciones de exposición capaces de generar efectos adversos significativos sobre la salud de las personas.

El proyecto contempla aplicación de supresores de polvo en caminos internos, control de velocidad, mantención de vehículos y maquinaria y lavado de ruedas. El Anexo 1-H de la Adenda Excepcional precisa que se eliminó el uso de RIL tratado para humectación de caminos; su reutilización interna corresponde al lavado de ruedas.

En relación con olores, el Proyecto identificó las fuentes odorantes asociadas a la operación propia del relleno sanitario y desarrolló modelaciones de dispersión odorante, considerando escenarios representativos de funcionamiento, delimitación de isocurvas y receptores humanos presentes en el área de influencia. La evaluación consideró la descarga de residuos, operación del frente activo, manejo de residuos y generación de biogás, junto con medidas de control operacional, tales como cobertura operacional, manejo controlado de residuos, control del frente activo, control de biogás y medidas de contingencia frente a eventos operacionales específicos. Conforme a los resultados obtenidos, no se

prevé una exposición de magnitud, frecuencia o duración que configure efectos adversos significativos sobre la salud de las personas.

Respecto del ruido, el expediente incorpora una línea de base de 28 receptores, modelaciones de las fuentes del recinto en seis puntos y evaluación del tránsito exterior, junto con un estudio específico de cuatro receptores asociados a GHPPI. El capítulo 7 de la Adenda Excepcional reconoce el aumento de niveles de ruido en construcción, operación y cierre y lo califica como poco significativo. Por ello, la consideración de esta materia se refiere a los escenarios y receptores efectivamente evaluados.

En cuanto a residuos sólidos y líquidos, el Proyecto contempla sistemas de manejo, segregación, almacenamiento temporal, conducción, tratamiento y disposición, según corresponda a las categorías evaluadas en el expediente ambiental. Respecto de residuos líquidos y lixiviados, el diseño considera impermeabilización basal, captación, conducción, almacenamiento, tratamiento, monitoreo, control operacional y contingencias destinadas a evitar contacto o exposición directa de la población y prevenir afectaciones al entorno.

En consecuencia, la preocupación por la salud fue considerada mediante la identificación de fuentes de emisión, receptores, modelaciones, diseño sanitario y sistemas de manejo y seguimiento del proyecto. La SEREMI de Salud de la Región del Maule, mediante Ordinario N° 879, de 16 de octubre de 2026, se pronunció conforme sobre la Adenda Excepcional. Los antecedentes y controles descritos constituyen el fundamento de la respuesta, en los términos del artículo 5 del Reglamento del SEIA.

Calidad de aguas subterráneas

Respecto de la calidad de aguas subterráneas, el proponente presentó durante el proceso de evaluación antecedentes técnicos que respaldan que se han considerado las medidas necesarias para evitar la afectación de la calidad de las aguas subterráneas.

El ADF se emplaza en una unidad volcánica de baja permeabilidad del cerro Quilipín; las captaciones cercanas se vinculan a la unidad acuífera Putagán Norte. El Anexo 3-U de la Adenda Excepcional evalúa la posible circulación por el macizo fracturado e incorpora escenarios accidentales de infiltración.

Asimismo, los suelos predominantes corresponden a materiales arcillosos de baja permeabilidad, lo que reduce significativamente el potencial de infiltración y percolación de contaminantes hacia el subsuelo.

El ADF contempla impermeabilización basal y de taludes y un sistema de captación y conducción de lixiviados hacia la PTL, según el diseño sanitario presentado para el relleno y el PAS 141 (Anexo 4-E de la Adenda Complementaria). Estos elementos se integran con el estudio hidrogeológico y el seguimiento del agua subterránea.

Presenta las formas de Manejo de lixiviados, sobre el recubrimiento basal se instalará un sistema de captación y conducción de lixiviados hacia una planta de tratamiento. Este sistema evita el escurrimiento libre de lixiviados sobre la superficie del relleno o los terrenos aledaños, descartándose la contaminación del suelo y de los cuerpos de agua cercanos.

Realiza una Evaluación hidrogeológica y análisis de las condiciones del área, el proyecto reconoce que el cerro Quilipín presenta procesos de meteorización y fracturamiento que podrían generar porosidad secundaria y favorecer localmente la circulación de aguas subterráneas. Considerando esta condición, el EIA incorporó una modelación hidrogeológica conservadora que representa el macizo rocoso como un medio fracturado.

El Anexo 3-U de la Adenda Excepcional analiza infiltración mediante HELP V4 y transporte mediante MODFLOW-NWT y MT3D-USGS, con un horizonte de 51 años que incluye operación, cierre y postcierre. Considera defectos y perforaciones en las capas de impermeabilización y utiliza compuestos nitrogenados y cloruros para representar el transporte bajo los escenarios evaluados.

Los compuestos nitrogenados modelados no alcanzan las diez captaciones identificadas. Para cloruros, representados como trazador conservativo, la pluma podría aproximarse al pozo N.° 3 al final del horizonte de 51 años, con concentraciones modeladas de 0 a 5 mg/L. El estudio concluye un riesgo sanitario aceptable bajo las condiciones evaluadas.

Propone medidas de control y monitoreo, una vez iniciada la fase de operación, se realizará monitoreo de aguas subterráneas tanto en los pozos exigidos por el D.S. N°189/05 del MINSAL como en aquellos comprometidos por el proyecto.

Adicionalmente, como Compromiso Ambiental Voluntario, el titular implementará una red de monitoreo compuesta por 10 puntos de control, superando las exigencias mínimas de la normativa vigente. Los resultados obtenidos serán informados periódicamente a los sistemas de Agua Potable Rural (APR) de Putagán y Coironal.

En consecuencia, la preocupación por afectación de aguas subterráneas fue abordada mediante caracterización de captaciones, modelación de infiltración y transporte, impermeabilización, manejo de lixiviados y monitoreo. Estos antecedentes sustentan la conclusión del Anexo 3-U de la Adenda Excepcional sobre riesgo sanitario aceptable en las condiciones y horizonte evaluados y permiten responder respecto de las captaciones identificadas.

Prevención y control de vectores

En el proyecto considera el control de vectores en las fases de operación y cierre del proyecto. Al respecto, cabe señalar que el Proyecto contempla un sistema integrado de prevención, control, monitoreo y respuesta ante contingencias, desarrollado específicamente para minimizar la presencia de moscas, roedores y aves asociadas a la operación del Área de Disposición Final (ADF), conforme a lo establecido en el D.S. N°189/2005 y en Anexo 1-O de la Adenda Complementaria.

En primer término, es importante indicar que la principal medida de control de vectores corresponde al adecuado manejo operacional del relleno sanitario. En este sentido, el proyecto considera la cobertura diaria de residuos con una capa de al menos 15 cm de material de cobertura, la compactación permanente de las celdas, el manejo controlado de lixiviados, la limpieza diaria del frente de trabajo y de las áreas operacionales, así como la mantención periódica de los caminos interiores. Estas medidas tienen por finalidad reducir la disponibilidad de alimento, refugio y condiciones favorables para la reproducción de vectores sanitarios, así como minimizar la generación de olores potencialmente atractivos para éstos.

Respecto del control de moscas, el Plan contempla medidas pasivas y activas. Entre las medidas pasivas se incluyen la cobertura diaria e intermedia de residuos, la compactación adecuada de las celdas, el manejo de lixiviados mediante sistemas cerrados, la limpieza permanente de las instalaciones y para las instalaciones y protección de los trabajadores el uso de barreras físicas tales como mallas mosquiteras, ventiladores y sistemas de cierre automático de puertas en las edificaciones del proyecto.

Complementariamente, se implementará un programa permanente de control químico ejecutado por una empresa autorizada por la Autoridad Sanitaria. Este programa considera la aplicación de insecticidas adulticidas y larvicidas mediante rotación de principios activos para evitar fenómenos de resistencia biológica. En los sectores de mayor criticidad, particularmente el frente de trabajo activo, la frecuencia

de aplicación programada será cada 48 horas durante la temporada de mayor actividad de moscas (septiembre a abril), pudiendo incrementarse hasta una frecuencia diaria cuando las inspecciones sanitarias, condiciones climáticas u operacionales así lo requieran. En la Planta de Tratamiento de Lixiviados (PTL), piscinas de almacenamiento, báscula y lavado de ruedas se aplicarán controles semanales, mientras que en oficinas, planta de valorización y otros sectores la frecuencia será semanal o quincenal según los resultados del monitoreo.

Adicionalmente, se implementará un sistema de monitoreo mediante trampas para moscas tanto al interior como al exterior del proyecto. Al interior del recinto se instalarán puntos de monitoreo en sectores críticos, incluyendo el frente de trabajo, PTL, báscula y oficinas administrativas. Asimismo, se contempla una red de monitoreo en viviendas cercanas al proyecto, permitiendo detectar oportunamente cualquier incremento de poblaciones de moscas y adoptar medidas correctivas inmediatas.

Respecto del control de roedores, el proyecto contempla un sistema de manejo integrado basado prioritariamente en medidas preventivas y ecológicas. Entre ellas se consideran la cobertura diaria de residuos, control de malezas, eliminación de refugios, hermeticidad de instalaciones, uso de trampas mecánicas y electrónicas, monitoreo periódico de actividad, registro de madrigueras y capturas, además del fomento al control biológico mediante la instalación de perchas y cajas nido para aves rapaces presentes en el área, tales como lechuzas, chunchos y jotes. Estas medidas serán complementadas con evaluaciones periódicas que permitan ajustar las estrategias de control según los resultados obtenidos.

En relación con las aves, se contempla un sistema de prevención basado en la reducción de fuentes de atracción mediante la cobertura de residuos, limpieza diaria de sectores operacionales y control de derrames. Adicionalmente, en caso de ser necesario, se implementarán medidas disuasivas no letales, tales como cañones sonoros automáticos y dispositivos visuales tipo halcón, orientadas exclusivamente a evitar la concentración de aves en el frente de trabajo activo.

Asimismo, de manera complementaria al control de moscas, roedores y aves, el Proyecto contempla medidas específicas para prevenir el ingreso y permanencia de perros vagos y/o perros asilvestrados en las instalaciones, considerando que éstos pueden constituir un factor adicional de riesgo sanitario, operacional y ambiental. Para ello, el Proyecto contará con un cierre perimetral continuo de 1,8 metros de altura alrededor de todo el recinto, conforme a lo establecido en el artículo 14 del D.S. N°189/2005, además de sistemas de control de acceso y vigilancia permanente que restringirán el ingreso de personas y animales no autorizados.

Adicionalmente, el Plan de Prevención de Contingencias y el Plan de Emergencias incorporan específicamente el escenario denominado “Inclusión de perros vagos y asilvestrados al recinto”, estableciendo procedimientos de detección temprana, control y respuesta ante la presencia de estos animales. En caso de detectarse el ingreso de perros al área operacional, se activarán medidas destinadas a evitar su permanencia en sectores de disposición de residuos, minimizar la disponibilidad de fuentes de alimento mediante la cobertura diaria de residuos y mantener el resguardo sanitario y operacional de las instalaciones. Estas acciones serán complementadas con inspecciones periódicas del cierre perimetral, verificación de su integridad y registro de eventuales incidencias detectadas durante las fases de construcción, operación y cierre.

En cuanto a los medios de verificación y registros solicitados por la autoridad, el proyecto mantendrá un sistema documentado de seguimiento que incluirá registros diarios de cobertura y compactación, bitácoras de inspección sanitaria, registros de monitoreo de trampas, planillas de aplicación de insecticidas, certificados emitidos por la empresa especializada encargada del control de plagas, registros de capturas, reportes de medidas correctivas implementadas y respaldos digitales y físicos de

todas las actividades ejecutadas. Dichos registros estarán disponibles para inspección por parte de la autoridad competente.

Finalmente, se informa que el Plan de Prevención de Contingencias y el Plan de Emergencias han sido actualizados para incorporar específicamente el escenario de proliferación de vectores (Capítulo 5 de la Adenda Excepcional). Ante un aumento significativo de moscas, roedores o aves, se activarán medidas de respuesta inmediata consistentes en el reforzamiento de coberturas, incremento de frecuencias de inspección, intensificación de aplicaciones de control sanitario, ampliación de puntos de monitoreo y ejecución de medidas correctivas focalizadas, manteniendo seguimiento permanente hasta recuperar las condiciones normales de operación. Estas acciones serán aplicables tanto durante la fase de operación como durante la fase de cierre del proyecto.

En consecuencia, considerando las características del diseño sanitario del relleno, las medidas operacionales permanentes, el programa específico de control de moscas, roedores y aves, el monitoreo dentro y fuera del área del proyecto, los mecanismos de verificación y los procedimientos de contingencia comprometidos, se concluye que el proyecto dispone de herramientas suficientes para prevenir, controlar y corregir oportunamente eventuales incrementos de vectores, descartándose la generación de impactos significativos sobre la salud de las personas o la calidad de vida de las comunidades del área de influencia.

Evaluación de efectos sobre los recursos naturales renovables

Respecto de la eventual generación de efectos adversos significativos sobre los recursos naturales renovables, en los términos del artículo 11 letra b) de la Ley N°19.300 y del artículo 6 del D.S. N°40/2012 del Ministerio del Medio Ambiente, el Proyecto evaluó los potenciales impactos sobre los componentes flora, vegetación, fauna terrestre, suelo, recursos hídricos, aire y ecosistemas asociados, considerando las fases de construcción, operación y cierre.

Con relación al área de influencia y los ecosistemas terrestres y en respuesta a las observaciones formuladas sobre la delimitación del área de influencia, el titular complementó su fundamentación incorporando el análisis de los principales mecanismos de impacto sobre los ecosistemas, incluyendo la pérdida y alteración de hábitat, la fragmentación y conectividad biológica, el funcionamiento ecosistémico, la perturbación y desplazamiento de fauna, los efectos por ruido, iluminación y tránsito de maquinaria, la afectación potencial de especies de baja movilidad, y los servicios ecosistémicos y uso recreativo del territorio.

La delimitación del área de influencia se definió considerando las obras y acciones del Proyecto, las unidades vegetacionales presentes, los hábitats identificados para fauna terrestre y la distribución espacial de las especies registradas durante las campañas de terreno realizadas en primavera, verano, otoño e invierno.

Por lo que el titular muestra que la intervención directa se concentra en superficies acotadas del predio, mientras que el entorno mantiene extensas áreas con continuidad de hábitat y cobertura vegetal que permiten el desplazamiento y utilización del territorio por parte de la fauna presente.

Pasando al detalle de Flora y vegetación, respecto de la vegetación, se determinó que las formaciones presentes corresponden principalmente a comunidades esclerófilas con distintos grados de intervención humana producto de actividades agropecuarias, extracción de leña y pastoreo.

La corta y reposición de vegetación se describen en los antecedentes del PAS 148 (Anexo 4-H de la Adenda Excepcional). La reforestación sectorial se distingue de las medidas de mitigación, reparación y compensación de impactos significativos establecidas en el capítulo 8 de la Adenda Excepcional.

Por lo que el titular señala que la composición y estructura general de la vegetación presente en el área de influencia no experimentará una alteración significativa que comprometa su permanencia a largo plazo.

En fauna, el capítulo 7 de la Adenda Excepcional identifica la pérdida de hábitat COFT-1 durante construcción y OFT-1 durante operación, ambas calificadas como significativas. El capítulo 8 de la Adenda Excepcional presenta las medidas de mitigación MMF-1, rehabilitación de 0,85 ha, y MMF-2, construcción de refugios para fauna nativa.

Durante las campañas de caracterización fueron registrados mamíferos, aves, reptiles y anfibios, incluyendo especies endémicas y especies clasificadas como "Casi Amenazadas". No obstante, no se registraron especies clasificadas en categorías "En Peligro Crítico", "En Peligro" o "Vulnerable" dentro del área de intervención directa.

Considerando las exigencias formuladas durante la evaluación ambiental, el titular complementó las medidas de protección y seguimiento mediante un Programa de Protección y Monitoreo de Fauna que incorpora compromisos verificables, indicadores de seguimiento, metodologías de monitoreo, frecuencia de ejecución y medidas correctivas.

Entre las medidas comprometidas destacan:

- Monitoreo mediante transectos, búsqueda activa, estaciones de observación y cámaras trampa.
- Registro georreferenciado de ejemplares, refugios, madrigueras, huellas y otros indicios.
- Control de velocidad de vehículos al interior del proyecto.
- Capacitación ambiental obligatoria para trabajadores.
- Prohibición de caza, captura, alimentación o perturbación de fauna silvestre.
- Control de iluminación nocturna en sectores sensibles.
- Protección de especies de baja movilidad mediante medidas de rescate y relocalización cuando corresponda.

Asimismo, se establecieron criterios de activación de medidas correctivas frente a eventos tales como atropellos, afectación directa de ejemplares, alteración de refugios o incumplimiento de medidas operacionales.

Respecto del recurso suelo, se mostró que predominan unidades de capacidad de uso IV y VII, correspondientes a terrenos con limitaciones para el desarrollo de actividades agrícolas intensivas.

Los análisis efectuados muestran bajos niveles de erosión potencial y descartan procesos erosivos significativos asociados a la ejecución del Proyecto.

Las interacciones hídricas consideradas comprenden el atravieso de la Quebrada Sin Nombre 1 por el camino, la intervención de la Quebrada Sin Nombre 2 por el dique y las descargas de aguas lluvias y RIL tratado al canal Derrame Cruchaga. Estas obras están descritas separadamente en los anexos 4-I-1 a 4-I-4 de la Adenda Excepcional.

Respecto de emisiones atmosféricas, olores y perturbaciones operacionales, la evaluación consideró los efectos del ruido, tránsito de maquinaria, iluminación nocturna y otras actividades propias de la construcción y operación.

Los antecedentes de modelación concluyen que los efectos se mantienen acotados al entorno próximo del proyecto y que no se producirían alteraciones relevantes respecto de las condiciones de línea de base consideradas en la evaluación.

Adicionalmente, se incorporan medidas operacionales destinadas a reducir potenciales perturbaciones sobre la fauna y los ecosistemas circundantes, incluyendo gestión de residuos, control de iluminación y restricciones operacionales en sectores sensibles.

De acuerdo con los antecedentes técnicos presentados, el Proyecto incorpora medidas de prevención, mitigación, seguimiento y control para los componentes flora, vegetación, fauna, suelo, recursos hídricos y aire.

La evaluación reconoce la existencia de una pérdida de hábitat asociada a las superficies de intervención del Proyecto, incluyendo las áreas destinadas a infraestructura y la Zona de Acopio de Material de Excavación. Asimismo, se identifican efectos de perturbación, modificación y pérdida de hábitat para fauna terrestre que fueron considerados en la evaluación ambiental.

La existencia de efectos adversos significativos sobre el componente fauna constituye una de las circunstancias que fundamentan el ingreso del Proyecto mediante un Estudio de Impacto Ambiental (EIA), en conformidad con el artículo 11 letra b) de la Ley N°19.300 y el artículo 6 del D.S. N°40/2012.

El titular presenta que, mediante la implementación de las medidas de protección, rescate, relocalización, monitoreo y seguimiento comprometidas, los efectos identificados sobre los recursos naturales renovables pueden ser adecuadamente gestionados durante las fases de construcción, operación y cierre del Proyecto.

Generación y características de Lixiviados

Respecto a generación y características de Lixiviados, la información actualizada del Anexo 1-H, Sistema de Tratamiento de Lixiviados, de la Adenda Excepcional permite precisar de manera mucho más detallada la forma en que se calculó la generación de lixiviados, las características esperadas del lixiviado crudo y los resultados proyectados del sistema de tratamiento.

En el Anexo 1-U, Cálculo de Lixiviados, de la Adenda Excepcional, se presenta una planilla con cálculos de generación de lixiviados. Adicionalmente en el Anexo 3-B-4, Modelación Meteorológica, de la Adenda Excepcional, se presentan los datos meteorológicos utilizados para las modelaciones relacionadas con la generación de lixiviados.

El Titular señala que la generación de lixiviados fue estimada mediante un modelo de Balance Hídrico, el cual incorpora los principales procesos que intervienen en la generación de lixiviados dentro de un relleno sanitario.

La ecuación utilizada fue: $QL = QCOM + QPP - QES - QEV$

donde:

- QCOM: lixiviado generado por compactación y humedad de los residuos.
- QPP: aporte por precipitaciones.
- QES: escorrentía superficial.
- QEV: evaporación efectiva.

Para estimar la generación atribuible a los residuos se utilizó un factor de generación adoptado de 0,034 m³ lixiviado/tonelada de residuos, el ingreso proyectado de residuos durante los 11 años y la vida útil de diseño de 11 años.

La generación por compactación fluctúa entre 1.809 m³/año en el año 1 y 1.872 m³/año en el año 11.

El aporte por precipitaciones (QPP) considera la serie histórica de precipitaciones de la Estación Linares., para el período analizado: 1970-2024 (55 años), considera un área activa promedio de 2.000 m². La precipitación media anual considerada alcanza 822,89 mm/año.

Escorrentía superficial (QES), se utilizó un coeficiente de escorrentía de 0,15 (15%), correspondiente a rellenos altamente compactados (>0,7 ton/m³). El valor anual calculado corresponde a 246,87 m³/año.

La Evaporación efectiva (QEV) considera evaporación equivalente al 20% del lixiviado generado por los residuos. Los valores fluctúan entre 361 m³/año y 374 m³/año durante la vida útil.

Volumen total de lixiviados proyectados basado en el balance hídrico arroja una generación total entre 2.846 m³/año (año 1) a 2.896 m³/año (año 11). La generación acumulada para toda la vida útil corresponde a 31.583 m³ de lixiviados.

Tabla. Generación diaria máxima según la modelación mensual

Promedio verano	4,4 - 5 m³/día
Promedio anual	8 m³/día
Máximo invierno	14,68 m³/día

El valor de diseño utilizado posteriormente para el sistema de descarga corresponde a 15,42 m³/día, correspondiente al escenario máximo proyectado del año 11 durante junio.

El caudal de diseño de la Planta de Tratamiento de Lixiviados (PTL) fue diseñada para 42 m³/día, o en otra unidad de medida 1,75 m³/hora.

Esto equivale aproximadamente a tres veces el caudal máximo esperado, criterio adoptado para absorber eventos extremos de precipitación y asegurar continuidad operacional.

Principales características del lixiviado crudo

DBO5	15.000 mg/L
DQO	23.076 mg/L
NTK	2.500 mg/L
Fósforo	90 mg/L
Cloruros	5.676 mg/L
Hierro	365,6 mg/L
Cobre	51,2 mg/L
Manganeso	18,3 mg/L
Zinc	11,7 mg/L
Sólidos Disueltos	20.000 mg/L
SST	55.000 mg/L

El Anexo 1-H de la Adenda Excepcional actualiza y confirma que la caracterización del lixiviado se construyó con antecedentes de diversos rellenos sanitarios, seleccionándose para modelación los valores del Relleno Sanitario Santa Marta, por representar un escenario más exigente debido a sus mayores concentraciones.

Del análisis de estos parámetros puede concluirse que el lixiviado esperado corresponde a un lixiviado de alta carga contaminante caracterizado por elevada carga orgánica, DBO5 = 15.000 mg/L, DQO = 23.076 mg/L. Lo que evidencia una importante presencia de materia orgánica biodegradable y compuestos orgánicos complejos. Elevada concentración de nitrógeno NTK = 2.500 mg/L. Esto implica una elevada presencia de amonio, típico de lixiviados generados por residuos domiciliarios. Alta salinidad representada por cloruros = 5.676 mg/L y sólidos disueltos = 20.000 mg/L. Presencia de metales entre ellos Hierro: 365 mg/L, Cobre: 51 mg/L, Zinc: 11,7 mg/L, Manganeso: 18,3 mg/L y alta carga de sólidos SST = 55.000 mg/L.

Como resultado proyectado del tratamiento, la PTL combina varias tecnologías de tratamiento incluyendo procesos biológicos como tratamientos físicos y químicos, las etapas del tratamiento incluyen:

9. Ecualización.
10. DAF.
11. Reactor anaerobio UASB.
12. Sistema Bardenpho modificado.
13. Sedimentación secundaria.
14. Ultrafiltración (UF).
15. Nanofiltración (NF).
16. Desinfección final.

Respecto de la calidad final proyectada del RIL tratado, los resultados de la modelación presentados en la Tabla N.° 25: “Caracterización del RIL tratado”, contenida en el Anexo 1-H de la Adenda Excepcional, permiten estimar las eficiencias de remoción proyectadas para los distintos parámetros evaluados. La tabla en mención se presenta a continuación.

Tabla. Caracterización del RIL tratado

TIPO DE TRATAMIENTO / ETAPA			Primario			Secundario	Resultado	LÍMITE MÁXIMO	LÍMITE MÁXIMO
Parámetro	Unidad	Afluente RIL Crudo	Ecualizador	DAF	SBR	UF/NF	RIL Tratado	D.S. N° 90	NCh 1333
Aceites y grasas	mg/L	-						20	N/A
Aluminio	mg/L	<5	1.09	0.54	0.1	0.1	0.1	5	5
Arsénico	mg/L	<1	0.156	0.078	0.03	0	0	0,5	0,1
Bario	mg/L	<4					0	N/A	4
Berilio	mg/L	<0,1					0	N/A	0,1
Boro	mg/L	4,9	9.32	4.5	1.03	0.01	0.01	0,75	0,75
Cadmio	mg/L	0,1	0.01	0.005	0.002	0	0	0,01	0,01
Cianuro	mg/L	<0,2	0.02	0.01	0.005	0	0	0,2	0,2
Cloruros	mg/L	5676	5478	4900	3900	80.28	80.28	400	N/A
Cobalto	mg/L	0,62				0	0	N/A	0,05
Cobre Total	mg/L	51,2	0,01	0,005	0,002	0	0	1	0,2
Coliformes Fecales	NMP/100 mL	-	240	200	150	2	2	1000	1000
Índice de fenol	mg/L	-	300	250	200	0	0	0,5	N/A
Cromo Hexavalente	mg/L	1	1	0,5	0,2	0	0	0,05	0,1
DBO_5	mgO_2/L	15000	11290	6130	2400	5	5	35	N/A
DQO	mg/L	23076					0	N/A	N/A

TIPO DE TRATAMIENTO / ETAPA			Primario			Secundario	Resultado	LÍMITE MÁXIMO	LÍMITE MÁXIMO
Parámetro	Unidad	Afluente RIL Crudo	Ecualizador	DAF	SBR	UF/NF	RIL Tratado	D.S. N° 90	NCh 1333
Fósforo	mg/L	90	21,1	19,5	15,5	0	0	10	N/A
Fluoruro	mg/L	1,45	0,5	0,2	0,01	0,01	0,01	1,5	1
Hidrocarburos fijos	mg/L	-	5	3	2	2	2	10	N/A
Hierro Disuelto	mg/L	365,6	9,32	5,15	1,23	0,3	0,3	5	5
Litio	mg/L	<2,5					0	N/A	2,5
Litio (cítricos)	mg/L	0,27					0	N/A	0,075
Manganeso	mg/L	18,3	95,35	13,2	1,5	0,1	0,1	0,3	0,2
Mercurio	mg/L	0,001	0,005	0,001	0,0005	0	0	0,001	0,001
Molibdeno	mg/L	2,21	0,01	0,005	0,001	0,001	0,001	1	0,1
Níquel	mg/L	1,25	0,01	0,005	0,001	0,001	0,001	0,2	0,2
Nitrógeno Total Kjeldahl	mg/L	2500	1660	560	110	3,5	3,5	50	N/A
Plata	mg/L	<0,2					0	N/A	0,2
Pentaclorofenol	mg/L	-	10	8	6	0	0	0,009	N/A
pH		-	7	7	7	6,8	6,8	6–8,5	5,5–9,0
Plomo	mg/L	<5	0,01	0,05	0,001	0	0	0,05	5
Poder Espumógeno	mm	-	300	100	10	0,01	0,01	7	N/A
Selenio	mg/L	0,007	0,001	0,0005	<0,0001	0	0	0,01	0,02
Sodio porcentual	%						0	N/A	35
Sólidos Suspendidos Totales	mg/L	5000	24830	15500	1700	10	10	80	N/A
Sulfatos	mg/L	1297	20	15	10	10	10	1000	250
Sulfuros	mg/L	-	25	10	3	1	1	1	N/A
Temperatura	°C	-	20	20	20	20	20	35	N/A
Tetracloroetano	mg/L	-	0,01	0,01	0,01	0,01	0,01	0,04	N/A
Tolueno	mg/L	-	0,014	0,005	0,001	0,001	0,001	0,7	N/A
Triclorometano	mg/L	-	0,01	0,01	0,01	0,01	0,01	0,2	N/A
Vanadio	mg/L	0,28				0	0	N/A	0,1
Xileno	mg/L	-	0,047	0,023	0,011	0,011	0,011	0,5	N/A
Zinc	mg/L	11,7	0,01	0,005	0,001	0,001	0,001	5	2

Fuente: Elaboración propia en base a Tabla N°25 del Anexo 1-H Sistema Tratamiento Lixiviados, Adenda Excepcional.

Según la modelación presentada, el efluente cumpliría simultáneamente la Tabla 1 del D.S. N° 90 y NCh 1333 para reutilización.

Como resultado del tratamiento se obtendrán lodos, concentrado y Residuos Industrial Líquido (RIL) tratado, del total de lixiviado tratado se proyecta la generación de lodos que representan aproximadamente el 2,05% del lixiviado tratado, concentrado de membranas que representa aproximadamente el 2% del volumen tratado y el RIL tratado representa aproximadamente: 95-96% del volumen de entrada.

El Anexo actualizado en Adenda Excepcional demuestra que el cálculo de generación de lixiviados fue efectuado mediante un balance hídrico basado en 55 años de registros pluviométricos locales y en la proyección real de residuos del proyecto. La generación máxima estimada alcanza aproximadamente 15 m³/día, mientras que la PTL fue diseñada para 42 m³/día, otorgando un importante margen de seguridad. Asimismo, el lixiviado esperado presenta características típicas de alta carga orgánica, elevada concentración de nitrógeno, sales, sólidos y metales. Sobre esta base se modeló un sistema de tratamiento avanzado que combina procesos biológicos y de membranas, proyectándose un efluente final que cumple los estándares del D.S. N° 90 y de la NCh 1333, con remociones superiores al 99% para la mayoría de los contaminantes críticos.

Actividad agrícola para el consumo doméstico.

Respecto de la preocupación por el impacto asociado a las labores agrícolas por la cercanía a la presencia de un relleno sanitario se hace presente que la evaluación ambiental concluyó que no se prevén impactos significativos sobre la producción agrícola local. En la respuesta 1.12.3 de la Adenda Excepcional el titular complementó la descripción de las actividades económicas, productivas y de subsistencia identificadas en los predios y sectores rurales localizados dentro del Área de Influencia. Conforme a los antecedentes levantados durante las campañas de terreno realizadas, así como la observación territorial y revisión cartográfica desarrolladas durante la evaluación ambiental del Proyecto, en el área evaluada predominan actividades rurales de carácter familiar y de pequeña escala, asociadas principalmente a uso agrícola, agropecuario y de subsistencia.

En este contexto, se identificaron huertos familiares, frutales menores, cultivos de autoconsumo, superficies de cultivo estacional, pastizales y sectores destinados a uso agropecuario menor y consumo animal, desarrollados principalmente en predios rurales dispersos de los sectores La Faja, Putagán, Gumera y Santa Marina. Para complementar dicha caracterización, se incorpora la siguiente tabla descriptiva referencial de actividades económicas, productivas y de subsistencia identificadas en el Área de Influencia:

Tabla. Actividades económicas, productivas y subsistencia del A.I

Sector	Tipo de actividad	Cultivo/Uso identificado	Superficie aproximada observada
La Faja	Subsistencia familiar	Huertos familiares y frutales menores	Menor a 0,5 ha
La Faja	Agropecuario menor	Pastizales y consumo animal	0,5 a 2 ha
Putagán	Agrícola familiar	Cultivos estacionales y autoconsumo	0,5 a 1 ha
Putagán	Agropecuario menor	Praderas y uso animal doméstico	1 a 3 ha
Gumera	Subsistencia rural	Huertos, frutales menores y aves de corral	Menor a 0,5 ha
Gumera	Agrícola menor	Cultivo estacional de pequeña escala	0,5 a 1 ha
Santa Marina	Agropecuario familiar	Pastizales y uso pecuario menor	1 a 3 ha
Santa Marina	Subsistencia familiar	Huertos y producción menor de autoconsumo	Menor a 0,5 ha

Fuente: ELB Medio Humano

Las superficies informadas, corresponden a estimaciones obtenidas a partir de observación territorial, antecedentes levantados durante campañas de terreno y revisión cartográfica disponible y tiene por objeto ampliar la caracterización rural y productiva del componente Medio Humano previamente incorporada en el expediente

Además, el titular incorporó diversos Compromisos Ambientales Voluntarios destinados a fortalecer el desarrollo económico y productivo del territorio.

Entre ellos destaca el Plan de Fomento de la Apicultura y Apoyo a la Actividad Agrícola, cuyo objetivo es contribuir al fortalecimiento de las actividades agropecuarias presentes en el área de influencia mediante:

- Asistencia técnica especializada a productores locales.

- Capacitación periódica impartida por profesionales del área agrícola.
- Apoyo al fortalecimiento de la actividad apícola.
- Mejoramiento de infraestructura productiva existente, incluyendo apoyo a invernaderos y otras instalaciones agrícolas.
- Promoción de iniciativas asociativas y fortalecimiento de capacidades productivas locales.
- Coordinación con programas e instrumentos públicos de fomento agropecuario disponibles en las comunas del área de influencia.

Además, en materia específica de olores y su eventual relación con las actividades agrícolas, el titular comprometió las siguientes medidas y programas de seguimiento:

- Seguimiento de emisiones odorantes.
- Evaluación de funcionamiento y eficiencia del sistema de reducción de olores.
- Monitoreo de olores en aire ambiente.
- Seguimiento y gestión de reclamos por olores.
- Control operacional de la Planta de Tratamiento.
- Implementación del Plan de Apoyo a la Actividad Agrícola.
- Fumigación preventiva de viviendas en caso de ser necesaria para evitar la proliferación de vectores, particularmente moscas.

En consecuencia, la evaluación ambiental determinó que existen medidas de control, supervisión y seguimiento destinadas a prevenir posibles afectaciones al entorno agrícola, manteniéndose la conclusión de que el proyecto no generará impactos significativos sobre las actividades productivas del área de influencia.

Valor de las propiedades y alcance de la evaluación ambiental

Este Servicio no considera pertinente la observación en cuanto a una eventual disminución del valor de las propiedades atribuible al proyecto, toda vez que la valorización de bienes raíces depende de múltiples factores de carácter económico, comercial, territorial y social, cuya determinación excede el ámbito de análisis propio del Sistema de Evaluación de Impacto Ambiental (SEIA). Asimismo, durante la evaluación no se presentaron antecedentes técnicos que permitan acreditar que la ejecución u operación del proyecto producirá una depreciación efectiva de los inmuebles ubicados en el área de influencia.

Sin perjuicio de lo anterior, durante la evaluación ambiental se analizaron los posibles efectos del proyecto sobre el componente Medio Humano y sobre las actividades económicas desarrolladas en el territorio. Los antecedentes contenidos en el expediente, complementados mediante la Adenda Excepcional, permitieron concluir que el proyecto no genera impactos significativos sobre las actividades productivas locales ni sobre las condiciones que sustentan el desarrollo económico de la zona.

En particular, la evaluación concluyó que el proyecto:

- No implica desplazamiento o reasentamiento de población.
- No genera pérdida de actividades productivas existentes.
- No altera significativamente la aptitud agrícola de los terrenos circundantes.
- No afecta la continuidad de las actividades económicas desarrolladas en el área de influencia.

Asimismo, los estudios de calidad del aire, olores, ruido, recursos hídricos, aguas subterráneas y salud de la población determinaron que, considerando las medidas de diseño, control y seguimiento

comprometidas por el titular, no se prevén efectos ambientales significativos que puedan comprometer el desarrollo de las actividades económicas presentes en el territorio.

Adicionalmente, el titular incorporó diversos Compromisos Ambientales Voluntarios orientados a fortalecer el desarrollo local y generar beneficios para las comunidades del área de influencia, entre los que destacan:

- Plan de Fomento de la Apicultura y Apoyo a la Actividad Agrícola, mediante asistencia técnica, capacitación y apoyo a infraestructura productiva.
- Implementación y mantención de una plantación permanente de lavanda, destinada a fortalecer la actividad apícola y favorecer la integración ambiental del proyecto.
- Apoyo a soluciones de abastecimiento de agua para sectores rurales específicos.
- Plan de Fomento Cultural del Cerro Quilipín y Piedra Larga, orientado al fortalecimiento de actividades recreativas, patrimonio local, turismo de pequeña escala y valorización territorial.
- Priorización de contratación de mano de obra y servicios locales, cuando las necesidades operacionales del proyecto lo permitan.

Por otra parte, respecto de una eventual afectación a la atracción de inversiones o al desarrollo económico futuro de la comuna, la evaluación ambiental no identificó antecedentes técnicos que permitan concluir que la operación del proyecto impedirá el desarrollo de nuevas actividades agrícolas, turísticas, comerciales o de servicios. Por el contrario, los antecedentes evaluados indican que las actividades productivas existentes podrán continuar desarrollándose y que los compromisos voluntarios asumidos por el titular contribuirán al fortalecimiento de iniciativas económicas locales.

En consecuencia, no existen antecedentes técnicos que permitan concluir que el proyecto producirá una depreciación comprobable de los inmuebles o una afectación significativa al desarrollo económico del territorio. Asimismo, la evaluación concluyó que las actividades productivas actuales mantienen su viabilidad y continuidad, complementándose con medidas y compromisos voluntarios orientados al fortalecimiento de la agricultura, la apicultura, el turismo local, la infraestructura rural y las oportunidades económicas para las comunidades del área de influencia.

<u>Emplazamiento y funcionamiento del relleno sanitario: PAS 141 y sistema de aguas servidas - PAS 138</u>

Respecto de los contenidos técnicos y formales exigidos para acreditar el cumplimiento del PAS 141, aplicable a la construcción, reparación, modificación o ampliación de rellenos sanitarios. En los documentos revisados, estos antecedentes se concentran principalmente en el Anexo 4-E del EIA, y en el capítulo 1 del EIA, complementado por los anexos de diseño de ingeniería, operación, contingencias, cierre y seguimiento ambiental, y sus actualizaciones en las siguientes Adendas.

A continuación, se presentan los elementos entregados por el titular en relación con los contenidos asociados al PAS 141 y a la descripción del proceso de construcción y operación del proyecto.

1. Respecto del PAS 141.

Respecto de la selección y descripción del sitio en donde se puede emplazar este tipo de proyectos, la aptitud del emplazamiento debe acreditarse con cartografía, línea de base y vínculos explícitos entre receptores, obras y medidas de control.

a) Descripción del sitio

En este caso, el proyecto se emplaza en el sector de Putagán, en el límite entre las comunas de Villa Alegre y Yerbas Buenas, sobre un predio de 94,59 hectáreas, que comprende un área de protección de 72,32 hectáreas. La información debe permitir verificar tanto la compatibilidad territorial del proyecto como el cumplimiento de las distancias, restricciones y condiciones de emplazamiento establecidas en el D.S. N.° 189/2005 del Ministerio de Salud.

Como parte de esta descripción, se debe justificar la selección del sitio considerando la vulnerabilidad de los recursos hídricos, la estabilidad del terreno, las condiciones de drenaje, la capacidad de uso de los suelos y la presencia de población o actividades susceptibles de ser afectadas. Los antecedentes revisados incluyen estudios de suelo, calicatas, campañas hidrogeológicas y caracterización de captaciones ubicadas dentro de un radio de 600 metros. También se identifican principalmente suelos de capacidad de uso clases VI y VII, lo que debe relacionarse con las obras proyectadas, las medidas de protección del suelo y las restricciones para el desarrollo de otras actividades.

b) Diseño de ingeniería

En el proyecto se considera un Área de Disposición Final de aproximadamente 4,1 hectáreas, desarrollada en tres niveles, con una altura del orden de 15 metros, una capacidad máxima cercana a 490.000 m³ y una vida útil estimada de 11 años. Su habilitación se realizará progresivamente mediante plataformas y celdas, de acuerdo con la demanda real de disposición.

Para el sello basal se contempla una capa de arcilla compactada de 0,60 metros, con una conductividad hidráulica objetivo igual o inferior a 1×10^{-7} cm/s, complementada con GCL, geomembrana de HDPE de 1,52 mm y geotextil de protección de 400 g/m². La compactación debe alcanzar al menos el 95 % del Proctor Modificado y la instalación de geosintéticos debe ser ejecutada por personal especializado, con ensayos de uniones, certificados de materiales y verificación mediante laboratorio externo.

El proyecto incorpora drenes de HDPE de 200 mm y una Planta de Tratamiento de Lixiviados con capacidad de diseño de 42 m³/día, además de piscinas de acumulación de lixiviados, RIL tratado y evaporación. El sistema de aguas lluvias incluye un canal perimetral de aproximadamente 1.023 m, calculado para un período de retorno de 100 años, cuyo diseño hidráulico fue evaluado mediante herramientas o software técnico.

c) Plan de operación

La disposición se realizará progresivamente mediante celdas y compactación de los residuos, con una altura aproximada de 5 m por celda y pendientes superficiales que favorecen la evacuación de aguas. Los antecedentes del plan contemplan cobertura diaria de 15 cm, cobertura intermedia de 30 cm y cobertura final mínima de 60 cm en las terrazas. Estas acciones se integran con el manejo de lixiviados, biogás y aguas lluvias descrito en el diseño evaluado.

El Plan de Operación también debe incorporar el funcionamiento de la planta de tratamiento, las piscinas, los drenes de lixiviados, los pozos de biogás y el sistema de aguas lluvias. Debe considerar control de polvo, olores, vectores, aves, roedores, residuos peligrosos, limpieza de caminos, lavado de ruedas y mantención de coberturas. Los residuos peligrosos generados durante la operación deberán almacenarse en una bodega autorizada y manejarse conforme al D.S. N.° 148/2003, manteniendo registros de generación, almacenamiento y retiro por gestores autorizados.

d) Plan de contingencias

El Plan de Contingencias debe identificar los riesgos asociados a las fases de construcción, operación, cierre y postcierre, estableciendo para cada evento medidas preventivas, mecanismos de detección, acciones de respuesta, responsables, recursos disponibles y procedimientos de comunicación. Entre los riesgos relevantes deben considerarse sismos, lluvias intensas, inundaciones, incendios forestales o de instalaciones, explosiones o fugas de biogás, afloramientos de lixiviados, derrames, fallas de la planta de tratamiento, cortes eléctricos, colisiones o volcamientos, deslizamientos, erosión, asentamientos, grietas, deterioro de coberturas, roturas de geosintéticos, proliferación de vectores y emisiones odoríferas anormales. El plan debe estructurarse de tal manera que cada riesgo pueda asociarse a medidas de prevención, control, seguimiento y cierre del evento.

El proyecto incorpora planes de prevención de contingencias y emergencias para las fases de construcción, operación y cierre. La Adenda Excepcional presenta procedimientos frente a derrames, afloramiento de lixiviados, fallas operacionales, incendios e inestabilidad, con acciones de aislamiento, contención, recuperación de líquidos, reparación de instalaciones y registro de actuaciones según el evento. Estos antecedentes describen la respuesta operacional contemplada por el titular.

El plan también debe establecer los medios de comunicación interna y externa, el listado actualizado de contactos, los equipos de emergencia, kits antiderrames, elementos de protección personal, capacitaciones y simulacros. Conforme a los compromisos documentales, cuando ocurra una contingencia con efectos ambientales deberá elaborarse un informe preliminar dirigido a la Superintendencia del Medio Ambiente y a la SEREMI del Medio Ambiente dentro de un plazo máximo de 10 días hábiles. Este informe debe individualizar el evento, área afectada, causas preliminares, medidas ejecutadas, limpieza, monitoreos realizados y manejo de los residuos generados durante la emergencia.

e) Plan de cierre

El Plan de Cierre describe las acciones que se ejecutarán una vez alcanzada la capacidad volumétrica autorizada o cuando se determine el término definitivo de la recepción de residuos. Comprende el cese programado de los ingresos, la notificación a la autoridad sanitaria y a los municipios usuarios, la regularización de la superficie, la instalación de la cobertura final, el manejo de pendientes, la revegetación, el control de erosión y la mantención de los sistemas de lixiviados, biogás y aguas lluvias. En este caso, se prevé que la operación concluya en diciembre de 2038 o cuando se alcance la capacidad máxima de aproximadamente 490.000 m³, iniciándose posteriormente la fase de cierre y postcierre.

La cobertura final tiene por objetivo reducir la infiltración de aguas lluvias, controlar la emisión difusa de biogás y olores, evitar el contacto directo con los residuos y proporcionar una superficie estable para la revegetación. Los antecedentes consideran una cobertura final mínima de 60 cm en las terrazas, una capa adicional de aproximadamente 15 cm para protección frente a la erosión y taludes con pendiente del orden de 1V:3H. El seguimiento descrito considera la verificación de espesores, compactación, conductividad hidráulica, pendientes y continuidad, además de reparar oportunamente grietas, asentamientos, erosiones o daños producidos por escorrentía.

El postcierre se extenderá por un período de 20 años y deberá mantener operativos los sistemas de tratamiento de lixiviados, manejo de biogás, drenaje, control de asentamientos y monitoreo ambiental mientras persista la generación de emisiones. El abandono anticipado de alguno de estos sistemas deberá estar respaldado por antecedentes técnicos que demuestren que ya no resulta necesario y requerirá autorización sanitaria. Al término del período se deberá presentar un informe final que consolide el comportamiento ambiental y sanitario del relleno, los resultados del monitoreo, las mantenciones efectuadas y la estabilidad de las obras.

f) Plan de monitoreo y control

El Plan de Monitoreo y Control debe demostrar que las variables ambientales y operacionales relevantes serán verificadas durante la construcción, operación, cierre y postcierre. Debe identificar cada componente, punto de control, coordenadas, parámetros, método de muestreo, frecuencia, norma de referencia, laboratorio responsable, límites aplicables, formato de registro y acciones ante desviaciones. Como mínimo, debe considerar el control de aguas superficiales y subterráneas, lixiviados crudos y tratados, biogás, estabilidad de taludes, asentamientos, coberturas, aguas lluvias, olores, emisiones atmosféricas, ruido y presencia de vectores.

En materia hídrica, los antecedentes contemplan monitoreos semestrales de aguas superficiales y subterráneas, análisis del lixiviado dos veces al mes y control mensual de aguas servidas. El efluente tratado deberá evaluarse según su destino, considerando las exigencias del D.S. N° 90/2000 y de la NCh 1.333. Si se detectan excedencias en aguas subterráneas, se considera la toma de tres muestras dentro de 24 horas y la posterior implementación de un seguimiento mensual, incluyendo parámetros como DQO, sólidos suspendidos totales, nitrógeno total, fósforo total y compuestos organohalogenados adsorbibles.

Respecto del biogás, deberán controlarse su composición, concentración, caudal y comportamiento en los pozos de venteo. Los antecedentes consideran monitoreo desde el primer año y una frecuencia trimestral durante la operación, junto con criterios técnicos para evaluar una eventual quema centralizada, entre ellos una concentración de metano igual o superior al 40 %, oxígeno inferior al 1,5 % y un caudal mínimo de 50 Nm^3/h. Durante el cierre y postcierre, la frecuencia puede incrementarse inicialmente, debido a la necesidad de verificar la continuidad del sistema y prevenir acumulaciones o migraciones laterales.

La estabilidad del relleno debe controlarse mediante una red topográfica, con puntos internos y externos instalados sobre bases permanentes. Inicialmente se considera, al menos, un punto por hectárea y mediciones mensuales de asentamientos, desplazamientos y comportamiento de los taludes. También deberán realizarse inspecciones de la cobertura, drenajes, canales, geosintéticos y obras de protección contra la erosión. Todos los resultados deben mantenerse en registros trazables y compararse con valores de referencia, activando medidas correctivas cuando se detecten tendencias anormales

2. Construcción y operación.

La construcción de la obra si bien no se describe en la operación es necesaria para su desarrollo, como resumen podemos señalar que el titular presenta los antecedentes de los sistemas principales. La fase de construcción tendrá una duración estimada de nueve meses.

La construcción comprende la instalación de faenas en dos sectores, uno asociado al Área de Disposición Final y la Planta de Tratamiento de Lixiviados, y otro correspondiente al área administrativa y la Planta de Valorización. En ambos sectores se habilitarán oficinas de inspección, bodegas, camarines, instalaciones sanitarias y estacionamientos para los vehículos utilizados en las obras. Las principales obras y acciones consideradas son:

- Despeje y limpieza del terreno.
- Corta de vegetación y escarpe.
- Movimientos de tierra, nivelación y compactación.
- Construcción del cierre perimetral de 1,8 m de altura.
- Habilitación del acceso desde la Ruta L-211 y construcción de caminos internos.

- Construcción de oficinas, servicios higiénicos, comedor, sala de primeros auxilios y dependencias para los trabajadores.
- Instalación de caseta, portón y barrera de control de acceso.
- Construcción de la bodega de residuos peligrosos.
- Construcción de la Planta de Valorización de Material Reciclable.
- Implementación de una barrera cortafuego de 10 m de ancho.
- Construcción y habilitación inicial del Área de Disposición Final.
- Construcción de la Planta de Tratamiento de Lixiviados y sus piscinas.
- Instalación de la plataforma de lavado de ruedas, báscula y canal perimetral de aguas lluvias.

Durante la construcción del Área de Disposición Final se habilitará el Nivel Superior dique o vaso, Etapa 1, Fase 1, que permitirá iniciar posteriormente la recepción de residuos. Los trabajos incluyen la excavación y perfilado del vaso, nivelación y compactación de la fundación, instalación de la barrera impermeable, drenes basales de lixiviados, capa drenante y bases de los pozos de venteo de biogás. La superficie efectiva del ADF corresponde a aproximadamente 4,1 ha. El sistema de impermeabilización estará compuesto por:

- Capa de arcilla compactada de 0,60 m. Compactación mínima equivalente al 95 % del Proctor Modificado. Conductividad hidráulica igual o inferior a 1×10^{-7} cm/s.
- Geocompuesto bentonítico GCL de 4 a 6 mm.
- Geomembrana de HDPE texturada de 1,52 mm.
- Geotextil antipunzonamiento de 400 g/m².
- Capa de grava de protección de entre 20 y 30 cm.

Para la capa de arcilla se estima un volumen aproximado de 24.677,4 m³, calculado sobre una superficie de impermeabilización de 41.129 m². La instalación de los geosintéticos contara con ensayos de control de calidad.

Los lixiviados serán captados mediante drenes longitudinales de HDPE de 200 mm de diámetro, semiperforados en su mitad superior, y conducidos hacia la Planta de Tratamiento de Lixiviados. Durante la construcción se habilitarán una piscina de lixiviados de 1.472 m³, una piscina de efluente tratado de 1.708 m³ y una piscina de evaporación de concentrado de membranas de 500 m³. La PTL tendrá una capacidad de diseño de 42 m³/día.

Simultáneamente se construirán las bases de los pozos de venteo de biogás. Estos incluirán tuberías perforadas de HDPE de 200 mm, material pétreo drenante y sellado superior. Su habilitación vertical continuará durante la operación, conforme aumente la altura de las celdas de residuos.

Con respecto a los movimientos de tierra y materiales, durante la construcción se contempla excavar aproximadamente 303.823 m³ de material. De ese volumen, alrededor de 137.195 m³ serán reutilizados en la adecuación del terreno, caminos, ADF, PTL, piscinas y capa drenante. El saldo se utilizará, cuando sus propiedades lo permitan, como material de cobertura o estabilización de caminos; el excedente se almacenará en una zona de acopio de aproximadamente 65.000 m².

En cuanto a los caminos y obras auxiliares, el camino interior principal tendrá aproximadamente 1.700 m de longitud, calzada bidireccional de 7 m de ancho, bermas y obras de saneamiento. También se construirán accesos secundarios hacia la PTL, la zona de acopio, el área administrativa y la planta de valorización.

Se habilitará, además una báscula con capacidad mínima de 30 toneladas, una plataforma para el lacado de ruedas de 4 × 3 m., un estanque decantador de 3,6 m³, un estanque de agua de 20 m³. Se construirá un canal interceptor de aguas lluvias de 1.023 m, dimensionado para un período de retorno de 100 años y una bodega RESPEL con piso impermeable, contención de derrames, techo, extintor, señalización y control de acceso.

La descripción de la operación del proyecto se detalla en el capítulo 1 del EIA y en el Anexo 1-F, Plan de Operaciones, citado en la Adenda Excepcional, la información es entregada iniciando con la recepción y control de residuos.

Horario de funcionamiento: El recinto funcionará de lunes a sábado, entre las 08:00 y las 20:00 horas, permaneciendo cerrado los domingos.

Se estima el ingreso diario de aproximadamente 17 camiones recolectores, principalmente con residuos sólidos domiciliarios y asimilables. Cada vehículo será controlado en portería, inspeccionado visualmente y pesado en una báscula con capacidad mínima de 30 toneladas, registrándose procedencia, patente, tipo de residuo, peso bruto, tara, peso neto y sector de disposición. Las cargas peligrosas o incompatibles deberán rechazarse y registrarse.

Los residuos serán descargados en el frente activo, extendidos y compactados con maquinaria pesada conforme al Plan de Operación. La recepción y disposición se controlarán mediante pesajes, registro de procedencia y tipo de residuo, identificación de la celda utilizada y seguimiento del avance volumétrico del Área de Disposición Final.

Las celdas podrán alcanzar aproximadamente 5 m de altura y se organizarán en tres niveles de magnitud similar, hasta completar una altura total cercana a 15 m. El frente activo deberá mantenerse en la menor superficie posible, con acceso controlado, señalización y supervisión permanente de la descarga y circulación de maquinaria.

Al término de cada jornada se aplicará cobertura diaria de aproximadamente 15 cm. En sectores inactivos se considera cobertura intermedia de 30 cm. Para las terrazas terminadas, el plan de cierre describe cobertura final mínima de 60 cm y protección complementaria frente a erosión, junto con pendientes y revegetación.

El recinto deberá mantener un acopio de material de cobertura suficiente para, al menos, 15 días de operación. Además, se llevará un registro diario del material disponible y utilizado, verificándose espesores, compactación, pendientes, grietas, erosión y posibles residuos expuestos.

Los lixiviados serán captados mediante drenes basales de HDPE de 200 mm y conducidos a la Planta de Tratamiento de Lixiviados, con capacidad de diseño de 42 m³/día. El cálculo de generación y el balance del sistema corresponden al Anexo 1-H actualizado de la Adenda Excepcional, cuyos resultados se describen en la respuesta sobre generación y características de lixiviados.

El tratamiento actualizado considera ecualización, flotación por aire disuelto, reactor UASB, tratamiento biológico, clarificación, ultrafiltración, nanofiltración y desinfección. El efluente tratado se reutiliza en la plataforma de lavado de ruedas y su excedente se descarga de forma controlada al Derrame del Canal Cruchaga, bajo las condiciones de calidad y operación descritas en el Anexo 1-H de la Adenda Excepcional. Se eliminó su uso para humectación de caminos. Los lodos y concentrados se manejan según su caracterización y las unidades previstas en el sistema.

El biogás será manejado inicialmente mediante pozos de venteo que se instalarán y prolongarán a medida que avance la disposición. Los pozos estarán separados aproximadamente entre 50 y 52 m y el sistema se ampliará progresivamente al completarse las celdas.

Desde el primer año se realizarán mediciones trimestrales de caudal y composición. Durante los primeros tres años se evaluará la modalidad de quema más adecuada. La implementación de captación activa y quema centralizada se considera cuando exista un caudal mínimo cercano a 50 Nm³/h, una concentración de metano de al menos 40 % y oxígeno inferior a 1,5 %. La eficiencia teórica de recolección considerada alcanza aproximadamente el 60 % del biogás generado.

Las superficies del relleno mantendrán una pendiente mínima del 2 % para favorecer la evacuación de aguas y evitar infiltraciones. Las aguas limpias serán interceptadas mediante un canal perimetral de aproximadamente 1,023 km, dimensionado para una lluvia con período de retorno de 100 años. Las aguas que entren en contacto con los residuos deberán manejarse como lixiviados.

El canal, las alcantarillas, las descargas y los caminos deberán inspeccionarse, limpiarse y repararse antes y durante la temporada de lluvias. También deberá verificarse la ausencia de erosión, obstrucciones, rebalses o acumulaciones de agua sobre las coberturas.

El control de olores se basará en la reducción del frente expuesto, la cobertura diaria, el manejo oportuno de lixiviados, la operación de la PTL y el control del biogás. Además, desde el quinto mes de operación se contempla seguimiento mediante olfatometría dinámica, complementado con registros meteorológicos, inspecciones y reclamos.

El control de vectores comprenderá roedores, moscas, aves y otros animales, utilizando cobertura oportuna, compactación, limpieza, eliminación de aguas estancadas y tratamientos específicos cuando corresponda. El frente y los caminos se limpiarán diariamente, se controlará el polvo y se mantendrán las instalaciones, señalética, cierres, drenes y equipos.

La operación considera una dotación aproximada de 31 trabajadores en un turno. La maquinaria principal incluye bulldozer, excavadora, retroexcavadora, motoniveladora, camión tolva y camión aljibe, además de vehículos para transporte de trabajadores, supervisión y mantención.

Por las actividades propias del recinto se estima una generación de aproximadamente 0,744 t/mes de residuos domiciliarios, los que serán dispuestos en el mismo relleno; 0,48 t/mes de residuos industriales no peligrosos; y aproximadamente 100 kg/mes de residuos peligrosos, que serán almacenados en la bodega RESPEL y retirados por gestores autorizados, con una permanencia máxima de seis meses.

El seguimiento operacional lo realizará el Jefe de Operaciones, deberá mantener registros diarios de residuos ingresados, pesajes, rechazos, celda utilizada, material de cobertura, lixiviados, PTL, biogás, olores, vectores, maquinaria, mantenciones y contingencias. El avance del relleno deberá compararse periódicamente con su capacidad remanente, de manera de habilitar oportunamente nuevas celdas y evitar superar los 490.000 m³ autorizados.

En síntesis, la etapa de operación comprende la recepción controlada de residuos, su disposición y compactación progresiva, la aplicación de coberturas, el tratamiento de lixiviados, el manejo de biogás y aguas lluvias, el control de olores y vectores y el monitoreo permanente de las variables ambientales. Su continuidad dependerá de mantener operativos los sistemas de protección, respetar la capacidad autorizada y corregir oportunamente cualquier desviación detectada. Respecto del saneamiento de las instalaciones, la Adenda Excepcional, respuestas 5.1 y 5.1.5.1 a 5.1.5.3, presenta el PAS 138 actualizado. El sistema contempla fosa séptica e infiltración mediante drenes y, en su actualización, una fosa de 12.000 L nominales y 10.000 L útiles, dimensionada para retención de lodos de dos años. Se estiman 3,72 m³ de lodos para ese período y una dotación de 31 personas; su retiro y disposición corresponden a una empresa e instalación autorizadas. Estos antecedentes permiten responder a la alegación de ausencia del PAS 138 a partir del diseño actualizado.

1254. Observante: Magdalena Daisy Domínguez Méndez

Observación:

Me opongo rotundamente al proyecto del relleno sanitario ya que me afecta directamente en el tema ambiental (destrucción y contaminación a huertos y plantas), en contaminación por la llegada de moscas y aves de carroña, ratones, mosquitos, etc, en la salud por la contaminación en el aire que se ocasionara, soy asmática tengo niños, hay muchos colegios cercanos, hay mucha gente de la tercera edad que se verán afectados. ¡ No al relleno sanitario!

Evaluación técnica de la observación:

La Dirección Regional del Maule del Servicio de Evaluación Ambiental considera pertinente la observación, en tanto aborda materias ambientales evaluadas durante el procedimiento. A continuación, se entrega la consideración correspondiente

Evaluación de riesgos para la salud de la población

Respecto de la salud de las personas, se indica que en relación al artículo 5° del Reglamento del SEIA, sobre si el proyecto genera o presenta riesgos para la salud de las personas, el proponente incorporó en la Evaluación del Proyecto la identificación, estimación, modelación y evaluación de las emisiones atmosféricas, gases, olores, ruido, residuos sólidos y residuos líquidos generados durante las fases de construcción, operación y cierre, considerando los receptores humanos presentes en el área de influencia, las condiciones de exposición potencial y las medidas de prevención, manejo, control operacional y contingencia comprometidas en el expediente ambiental.

Respecto de emisiones atmosféricas, el Proyecto evaluó material particulado respirable MP10 y MP2,5, así como gases asociados a combustión y operación de maquinaria, equipos y transporte, incluyendo NOx, SO2 y CO. La evaluación consideró las fuentes emisoras asociadas a movimiento de tierras, excavaciones, nivelación, compactación, circulación de vehículos, operación de maquinaria y tránsito por caminos internos y externos. Los resultados fueron analizados mediante modelación atmosférica y evaluación por receptor, considerando condiciones meteorológicas locales y receptores humanos cercanos. A partir de dichos antecedentes, se fundamentó en el estudio de especialidad, que no se identifican condiciones de exposición capaces de generar efectos adversos significativos sobre la salud de las personas.

El proyecto contempla aplicación de supresores de polvo en caminos internos, control de velocidad, mantención de vehículos y maquinaria y lavado de ruedas. El Anexo 1-H de la Adenda Excepcional precisa que se eliminó el uso de RIL tratado para humectación de caminos; su reutilización interna corresponde al lavado de ruedas.

En relación con olores, el Proyecto identificó las fuentes odorantes asociadas a la operación propia del relleno sanitario y desarrolló modelaciones de dispersión odorante, considerando escenarios representativos de funcionamiento, delimitación de isocurvas y receptores humanos presentes en el área de influencia. La evaluación consideró la descarga de residuos, operación del frente activo, manejo de residuos y generación de biogás, junto con medidas de control operacional, tales como cobertura operacional, manejo controlado de residuos, control del frente activo, control de biogás y medidas de contingencia frente a eventos operacionales específicos. Conforme a los resultados obtenidos, no se prevé una exposición de magnitud, frecuencia o duración que configure efectos adversos significativos sobre la salud de las personas.

Respecto del ruido, el expediente incorpora una línea de base de 28 receptores, modelaciones de las fuentes del recinto en seis puntos y evaluación del tránsito exterior, junto con un estudio específico de cuatro receptores asociados a GHPPI. El capítulo 7 de la Adenda Excepcional reconoce el aumento de niveles de ruido en construcción, operación y cierre y lo califica como poco significativo. Por ello, la consideración de esta materia se refiere a los escenarios y receptores efectivamente evaluados.

En cuanto a residuos sólidos y líquidos, el Proyecto contempla sistemas de manejo, segregación, almacenamiento temporal, conducción, tratamiento y disposición, según corresponda a las categorías evaluadas en el expediente ambiental. Respecto de residuos líquidos y lixiviados, el diseño considera impermeabilización basal, captación, conducción, almacenamiento, tratamiento, monitoreo, control operacional y contingencias destinadas a evitar contacto o exposición directa de la población y prevenir afectaciones al entorno.

En consecuencia, la preocupación por la salud fue considerada mediante la identificación de fuentes de emisión, receptores, modelaciones, diseño sanitario y sistemas de manejo y seguimiento del proyecto. La SEREMI de Salud de la Región del Maule, mediante Ordinario N° 879, de 16 de octubre de 2026, se pronunció conforme sobre la Adenda Excepcional. Los antecedentes y controles descritos constituyen el fundamento de la respuesta, en los términos del artículo 5 del Reglamento del SEIA.

Emisiones atmosféricas y calidad del aire

Respecto de la Calidad del aire en el área del proyecto, actualmente las concentraciones de MP2,5 superan la norma en todos los períodos analizados, siendo el período 2017-2019 el de mayor concentración (29,0 $\mu g/m^3$). Las comunas de Villa Alegre y Yerbas Buenas se encuentran declaradas zonas saturadas por MP2,5 (promedio anual y 24 horas), condición bajo la cual se desarrollará el proyecto. Asimismo, la estación de monitoreo de Linares registra superación de la norma para MP2,5, aunque no dispone de datos para MP10 ni para gases (NO_2, SO_2 y CO).

Para evaluar las emisiones del proyecto, se utilizó el modelo de dispersión atmosférica WRF/CALPUFF, considerando receptores de área y puntos habitados cercanos. Se modelaron emisiones de MP10, MP2,5 y gases, concluyéndose que las concentraciones proyectadas son muy bajas, se concentran principalmente dentro del área del proyecto y no generan aportes significativos en las zonas pobladas cercanas.

Los resultados muestran que el proyecto no altera de manera relevante la calidad del aire existente, estimándose incluso un aumento de 0,00% en la concentración promedio de 24 horas de MP2,5 en la estación Linares. Conforme a los criterios vigentes del SEIA para zonas saturadas, se descarta que las emisiones del proyecto generen riesgos significativos para la salud de la población o efectos adversos por exposición a MP2,5.

Si bien el proyecto se emplaza en una zona declarada saturada por MP2,5 mediante el D.S. N° 7/2021 del MMA, actualmente no existe un Plan de Descontaminación Atmosférica (PDA) vigente que exija compensación de emisiones. No obstante, se implementarán medidas de control como:

- Mantención periódica de vehículos y maquinaria.
- Revisión técnica vigente de todos los equipos.
- Aplicación de supresores de polvo en caminos interiores.
- Limitación de velocidad a 30 km/h.
- Uso de vehículos y maquinaria con estándar EURO V.

Las emisiones asociadas a las fases de construcción, operación y cierre son de magnitud reducida y no constituyen un aumento significativo respecto de las concentraciones actuales, por lo que el proyecto no generaría impactos relevantes sobre la calidad del aire ni sobre la salud y calidad de vida de la población.

Prevención y control de vectores

En el proyecto considera el control de vectores en las fases de operación y cierre del proyecto. Al respecto, cabe señalar que el Proyecto contempla un sistema integrado de prevención, control, monitoreo y respuesta ante contingencias, desarrollado específicamente para minimizar la presencia de moscas, roedores y aves asociadas a la operación del Área de Disposición Final (ADF), conforme a lo establecido en el D.S. N°189/2005 y en Anexo 1-O de la Adenda Complementaria.

En primer término, es importante indicar que la principal medida de control de vectores corresponde al adecuado manejo operacional del relleno sanitario. En este sentido, el proyecto considera la cobertura diaria de residuos con una capa de al menos 15 cm de material de cobertura, la compactación permanente de las celdas, el manejo controlado de lixiviados, la limpieza diaria del frente de trabajo y de las áreas operacionales, así como la mantención periódica de los caminos interiores. Estas medidas tienen por finalidad reducir la disponibilidad de alimento, refugio y condiciones favorables para la reproducción de vectores sanitarios, así como minimizar la generación de olores potencialmente atractivos para éstos.

Respecto del control de moscas, el Plan contempla medidas pasivas y activas. Entre las medidas pasivas se incluyen la cobertura diaria e intermedia de residuos, la compactación adecuada de las celdas, el manejo de lixiviados mediante sistemas cerrados, la limpieza permanente de las instalaciones y para las instalaciones y protección de los trabajadores el uso de barreras físicas tales como mallas mosquiteras, ventiladores y sistemas de cierre automático de puertas en las edificaciones del proyecto.

Complementariamente, se implementará un programa permanente de control químico ejecutado por una empresa autorizada por la Autoridad Sanitaria. Este programa considera la aplicación de insecticidas adulticidas y larvicidas mediante rotación de principios activos para evitar fenómenos de resistencia biológica. En los sectores de mayor criticidad, particularmente el frente de trabajo activo, la frecuencia de aplicación programada será cada 48 horas durante la temporada de mayor actividad de moscas (septiembre a abril), pudiendo incrementarse hasta una frecuencia diaria cuando las inspecciones sanitarias, condiciones climáticas u operacionales así lo requieran. En la Planta de Tratamiento de Lixiviados (PTL), piscinas de almacenamiento, báscula y lavado de ruedas se aplicarán controles semanales, mientras que en oficinas, planta de valorización y otros sectores la frecuencia será semanal o quincenal según los resultados del monitoreo.

Adicionalmente, se implementará un sistema de monitoreo mediante trampas para moscas tanto al interior como al exterior del proyecto. Al interior del recinto se instalarán puntos de monitoreo en sectores críticos, incluyendo el frente de trabajo, PTL, báscula y oficinas administrativas. Asimismo, se contempla una red de monitoreo en viviendas cercanas al proyecto, permitiendo detectar oportunamente cualquier incremento de poblaciones de moscas y adoptar medidas correctivas inmediatas.

Respecto del control de roedores, el proyecto contempla un sistema de manejo integrado basado prioritariamente en medidas preventivas y ecológicas. Entre ellas se consideran la cobertura diaria de residuos, control de malezas, eliminación de refugios, hermeticidad de instalaciones, uso de trampas mecánicas y electrónicas, monitoreo periódico de actividad, registro de madrigueras y capturas, además del fomento al control biológico mediante la instalación de perchas y cajas nido para aves rapaces presentes en el área, tales como lechuzas, chunchos y jotes. Estas medidas serán complementadas con evaluaciones periódicas que permitan ajustar las estrategias de control según los resultados obtenidos.

En relación con las aves, se contempla un sistema de prevención basado en la reducción de fuentes de atracción mediante la cobertura de residuos, limpieza diaria de sectores operacionales y control de derrames. Adicionalmente, en caso de ser necesario, se implementarán medidas disuasivas no letales, tales como cañones sonoros automáticos y dispositivos visuales tipo halcón, orientadas exclusivamente a evitar la concentración de aves en el frente de trabajo activo.

Asimismo, de manera complementaria al control de moscas, roedores y aves, el Proyecto contempla medidas específicas para prevenir el ingreso y permanencia de perros vagos y/o perros asilvestrados en las instalaciones, considerando que éstos pueden constituir un factor adicional de riesgo sanitario, operacional y ambiental. Para ello, el Proyecto contará con un cierre perimetral continuo de 1,8 metros de altura alrededor de todo el recinto, conforme a lo establecido en el artículo 14 del D.S. N°189/2005, además de sistemas de control de acceso y vigilancia permanente que restringirán el ingreso de personas y animales no autorizados.

Adicionalmente, el Plan de Prevención de Contingencias y el Plan de Emergencias incorporan específicamente el escenario denominado “Inclusión de perros vagos y asilvestrados al recinto”, estableciendo procedimientos de detección temprana, control y respuesta ante la presencia de estos animales. En caso de detectarse el ingreso de perros al área operacional, se activarán medidas destinadas a evitar su permanencia en sectores de disposición de residuos, minimizar la disponibilidad de fuentes de alimento mediante la cobertura diaria de residuos y mantener el resguardo sanitario y operacional de las instalaciones. Estas acciones serán complementadas con inspecciones periódicas del cierre perimetral, verificación de su integridad y registro de eventuales incidencias detectadas durante las fases de construcción, operación y cierre.

En cuanto a los medios de verificación y registros solicitados por la autoridad, el proyecto mantendrá un sistema documentado de seguimiento que incluirá registros diarios de cobertura y compactación, bitácoras de inspección sanitaria, registros de monitoreo de trampas, planillas de aplicación de insecticidas, certificados emitidos por la empresa especializada encargada del control de plagas, registros de capturas, reportes de medidas correctivas implementadas y respaldos digitales y físicos de todas las actividades ejecutadas. Dichos registros estarán disponibles para inspección por parte de la autoridad competente.

Finalmente, se informa que el Plan de Prevención de Contingencias y el Plan de Emergencias han sido actualizados para incorporar específicamente el escenario de proliferación de vectores (Capítulo 5 de la Adenda Excepcional). Ante un aumento significativo de moscas, roedores o aves, se activarán medidas de respuesta inmediata consistentes en el reforzamiento de coberturas, incremento de frecuencias de inspección, intensificación de aplicaciones de control sanitario, ampliación de puntos de monitoreo y ejecución de medidas correctivas focalizadas, manteniendo seguimiento permanente hasta recuperar las condiciones normales de operación. Estas acciones serán aplicables tanto durante la fase de operación como durante la fase de cierre del proyecto.

En consecuencia, considerando las características del diseño sanitario del relleno, las medidas operacionales permanentes, el programa específico de control de moscas, roedores y aves, el monitoreo dentro y fuera del área del proyecto, los mecanismos de verificación y los procedimientos de contingencia comprometidos, se concluye que el proyecto dispone de herramientas suficientes para prevenir, controlar y corregir oportunamente eventuales incrementos de vectores, descartándose la generación de impactos significativos sobre la salud de las personas o la calidad de vida de las comunidades del área de influencia.

Evaluación de efectos sobre los recursos naturales renovables

Respecto de la eventual generación de efectos adversos significativos sobre los recursos naturales renovables, en los términos del artículo 11 letra b) de la Ley N°19.300 y del artículo 6 del D.S. N°40/2012 del Ministerio del Medio Ambiente, el Proyecto evaluó los potenciales impactos sobre los componentes flora, vegetación, fauna terrestre, suelo, recursos hídricos, aire y ecosistemas asociados, considerando las fases de construcción, operación y cierre.

Con relación al área de influencia y los ecosistemas terrestres y en respuesta a las observaciones formuladas sobre la delimitación del área de influencia, el titular complementó su fundamentación incorporando el análisis de los principales mecanismos de impacto sobre los ecosistemas, incluyendo la pérdida y alteración de hábitat, la fragmentación y conectividad biológica, el funcionamiento ecosistémico, la perturbación y desplazamiento de fauna, los efectos por ruido, iluminación y tránsito de maquinaria, la afectación potencial de especies de baja movilidad, y los servicios ecosistémicos y uso recreativo del territorio.

La delimitación del área de influencia se definió considerando las obras y acciones del Proyecto, las unidades vegetacionales presentes, los hábitats identificados para fauna terrestre y la distribución espacial de las especies registradas durante las campañas de terreno realizadas en primavera, verano, otoño e invierno.

Por lo que el titular muestra que la intervención directa se concentra en superficies acotadas del predio, mientras que el entorno mantiene extensas áreas con continuidad de hábitat y cobertura vegetal que permiten el desplazamiento y utilización del territorio por parte de la fauna presente.

Pasando al detalle de Flora y vegetación, respecto de la vegetación, se determinó que las formaciones presentes corresponden principalmente a comunidades esclerófilas con distintos grados de intervención humana producto de actividades agropecuarias, extracción de leña y pastoreo.

La corta y reposición de vegetación se describen en los antecedentes del PAS 148 (Anexo 4-H de la Adenda Excepcional). La reforestación sectorial se distingue de las medidas de mitigación, reparación y compensación de impactos significativos establecidas en el capítulo 8 de la Adenda Excepcional.

Por lo que el titular señala que la composición y estructura general de la vegetación presente en el área de influencia no experimentará una alteración significativa que comprometa su permanencia a largo plazo.

En fauna, el capítulo 7 de la Adenda Excepcional identifica la pérdida de hábitat COFT-1 durante construcción y OFT-1 durante operación, ambas calificadas como significativas. El capítulo 8 de la Adenda Excepcional presenta las medidas de mitigación MMF-1, rehabilitación de 0,85 ha, y MMF-2, construcción de refugios para fauna nativa.

Durante las campañas de caracterización fueron registrados mamíferos, aves, reptiles y anfibios, incluyendo especies endémicas y especies clasificadas como "Casi Amenazadas". No obstante, no se registraron especies clasificadas en categorías "En Peligro Crítico", "En Peligro" o "Vulnerable" dentro del área de intervención directa.

Considerando las exigencias formuladas durante la evaluación ambiental, el titular complementó las medidas de protección y seguimiento mediante un Programa de Protección y Monitoreo de Fauna que incorpora compromisos verificables, indicadores de seguimiento, metodologías de monitoreo, frecuencia de ejecución y medidas correctivas.

Entre las medidas comprometidas destacan:

- Monitoreo mediante transectos, búsqueda activa, estaciones de observación y cámaras trampa.
- Registro georreferenciado de ejemplares, refugios, madrigueras, huellas y otros indicios.
- Control de velocidad de vehículos al interior del proyecto.
- Capacitación ambiental obligatoria para trabajadores.
- Prohibición de caza, captura, alimentación o perturbación de fauna silvestre.
- Control de iluminación nocturna en sectores sensibles.
- Protección de especies de baja movilidad mediante medidas de rescate y relocalización cuando corresponda.

Asimismo, se establecieron criterios de activación de medidas correctivas frente a eventos tales como atropellos, afectación directa de ejemplares, alteración de refugios o incumplimiento de medidas operacionales.

Respecto del recurso suelo, se mostró que predominan unidades de capacidad de uso IV y VII, correspondientes a terrenos con limitaciones para el desarrollo de actividades agrícolas intensivas.

Los análisis efectuados muestran bajos niveles de erosión potencial y descartan procesos erosivos significativos asociados a la ejecución del Proyecto.

Las interacciones hídricas consideradas comprenden el atravieso de la Quebrada Sin Nombre 1 por el camino, la intervención de la Quebrada Sin Nombre 2 por el dique y las descargas de aguas lluvias y RIL tratado al canal Derrame Cruchaga. Estas obras están descritas separadamente en los anexos 4-I-1 a 4-I-4 de la Adenda Excepcional.

Respecto de emisiones atmosféricas, olores y perturbaciones operacionales, la evaluación consideró los efectos del ruido, tránsito de maquinaria, iluminación nocturna y otras actividades propias de la construcción y operación.

Los antecedentes de modelación concluyen que los efectos se mantienen acotados al entorno próximo del proyecto y que no se producirían alteraciones relevantes respecto de las condiciones de línea de base consideradas en la evaluación.

Adicionalmente, se incorporan medidas operacionales destinadas a reducir potenciales perturbaciones sobre la fauna y los ecosistemas circundantes, incluyendo gestión de residuos, control de iluminación y restricciones operacionales en sectores sensibles.

De acuerdo con los antecedentes técnicos presentados, el Proyecto incorpora medidas de prevención, mitigación, seguimiento y control para los componentes flora, vegetación, fauna, suelo, recursos hídricos y aire.

La evaluación reconoce la existencia de una pérdida de hábitat asociada a las superficies de intervención del Proyecto, incluyendo las áreas destinadas a infraestructura y la Zona de Acopio de Material de Excavación. Asimismo, se identifican efectos de perturbación, modificación y pérdida de hábitat para fauna terrestre que fueron considerados en la evaluación ambiental.

La existencia de efectos adversos significativos sobre el componente fauna constituye una de las circunstancias que fundamentan el ingreso del Proyecto mediante un Estudio de Impacto Ambiental (EIA), en conformidad con el artículo 11 letra b) de la Ley N°19.300 y el artículo 6 del D.S. N°40/2012.

El titular presenta que, mediante la implementación de las medidas de protección, rescate, relocalización, monitoreo y seguimiento comprometidas, los efectos identificados sobre los recursos naturales renovables pueden ser adecuadamente gestionados durante las fases de construcción, operación y cierre del Proyecto.

Acceso a bienes, equipamientos, servicios e infraestructura comunitaria

Respecto del descarte de efectos significativos sobre el artículo 7 literal c) del Medio Humano, la evaluación realizada concluyó que el proyecto no generará una alteración significativa en el acceso ni en la calidad de bienes, equipamientos, servicios o infraestructura utilizados por la población de las localidades de Putagán, Santa Marina, Gúmera, La Faja y sectores aledaños. El análisis consideró los desplazamientos cotidianos de la población y su acceso a servicios de salud, educación, abastecimiento, sistemas de Agua Potable Rural (APR), equipamientos comunitarios y actividades productivas.

De acuerdo con la Línea Base de Medio Humano, los habitantes del área de influencia utilizan principalmente la red vial rural existente para acceder a dichos servicios, identificándose como equipamientos relevantes la Escuela Manuel Salvador del Campo, los sistemas APR, infraestructura comunitaria, Bomberos, la estación ferroviaria y otros servicios básicos presentes en Putagán y su entorno.

En materia de movilidad, el proyecto utilizará las rutas existentes, principalmente la Ruta 5 Sur, la Ruta L-215 y la Ruta L-223, sin contemplar cierres de caminos, desvíos permanentes, relocalización de accesos ni intervenciones que restrinjan el uso habitual de bienes, servicios o equipamientos locales. Asimismo, el Estudio de Movilidad concluyó que los flujos vehiculares asociados a las etapas de construcción, operación y cierre no generarán obstrucciones, pérdida de conectividad local ni incrementos significativos en los tiempos de desplazamiento.

Respecto de los equipamientos sensibles, incluidos establecimientos educacionales y servicios comunitarios de Putagán, el proyecto no considera intervenciones físicas, restricciones de acceso ni modificaciones en su funcionamiento. No obstante, atendiendo la potencial percepción de riesgo asociada al tránsito de camiones, se contemplan medidas de seguridad vial tales como control de velocidad, definición de rutas de circulación, capacitación de conductores, prohibición de estacionamiento en lugares no habilitados y reforzamiento de señalización vial.

Adicionalmente, se implementarán medidas específicas en puntos críticos de la red vial, particularmente en las intersecciones de las rutas L-215 con L-223 y L-215 con L-217/L-225, destinadas a mejorar la seguridad y la convivencia entre el tránsito asociado al proyecto y los usuarios habituales del entorno rural.

Por otra parte, la evaluación no identificó deterioros significativos de la infraestructura vial secundaria que puedan afectar el acceso o la calidad de bienes y servicios. Como medida complementaria, el titular comprometió voluntariamente la pavimentación del tramo de la Ruta L-223 comprendido entre el acceso al proyecto y su conexión con la Ruta L-215, contribuyendo al mejoramiento de las condiciones de circulación del sector.

En consecuencia, la evaluación concluye que el proyecto mantendrá la conectividad territorial, el acceso a servicios básicos y el normal funcionamiento de los equipamientos comunitarios existentes, por lo que no configura una alteración significativa del acceso o la calidad de bienes, equipamientos, servicios o infraestructura ni, en consecuencia, una afectación significativa de los sistemas de vida y costumbres de los grupos humanos del área de influencia.

Actividad agrícola para el consumo doméstico.

Respecto de la preocupación por el impacto asociado a las labores agrícolas por la cercanía a la presencia de un relleno sanitario se hace presente que la evaluación ambiental concluyó que no se prevén impactos significativos sobre la producción agrícola local. En la respuesta 1.12.3 de la Adenda Excepcional el titular complementó la descripción de las actividades económicas, productivas y de subsistencia identificadas en los predios y sectores rurales localizados dentro del Área de Influencia. Conforme a los antecedentes levantados durante las campañas de terreno realizadas, así como la observación territorial y revisión cartográfica desarrolladas durante la evaluación ambiental del Proyecto, en el área evaluada predominan actividades rurales de carácter familiar y de pequeña escala, asociadas principalmente a uso agrícola, agropecuario y de subsistencia.

En este contexto, se identificaron huertos familiares, frutales menores, cultivos de autoconsumo, superficies de cultivo estacional, pastizales y sectores destinados a uso agropecuario menor y consumo animal, desarrollados principalmente en predios rurales dispersos de los sectores La Faja, Putagán, Gumera y Santa Marina. Para complementar dicha caracterización, se incorpora la siguiente tabla descriptiva referencial de actividades económicas, productivas y de subsistencia identificadas en el Área de Influencia:

Tabla. Actividades económicas, productivas y subsistencia del A.I

Sector	Tipo de actividad	Cultivo/Uso identificado	Superficie aproximada observada
La Faja	Subsistencia familiar	Huertos familiares y frutales menores	Menor a 0,5 ha
La Faja	Agropecuario menor	Pastizales y consumo animal	0,5 a 2 ha
Putagán	Agrícola familiar	Cultivos estacionales y autoconsumo	0,5 a 1 ha
Putagán	Agropecuario menor	Praderas y uso animal doméstico	1 a 3 ha
Gumera	Subsistencia rural	Huertos, frutales menores y aves de corral	Menor a 0,5 ha
Gumera	Agrícola menor	Cultivo estacional de pequeña escala	0,5 a 1 ha
Santa Marina	Agropecuario familiar	Pastizales y uso pecuario menor	1 a 3 ha
Santa Marina	Subsistencia familiar	Huertos y producción menor de autoconsumo	Menor a 0,5 ha

Fuente: ELB Medio Humano

Las superficies informadas, corresponden a estimaciones obtenidas a partir de observación territorial, antecedentes levantados durante campañas de terreno y revisión cartográfica disponible y tiene por objeto ampliar la caracterización rural y productiva del componente Medio Humano previamente incorporada en el expediente

Además, el titular incorporó diversos Compromisos Ambientales Voluntarios destinados a fortalecer el desarrollo económico y productivo del territorio.

Entre ellos destaca el Plan de Fomento de la Apicultura y Apoyo a la Actividad Agrícola, cuyo objetivo es contribuir al fortalecimiento de las actividades agropecuarias presentes en el área de influencia mediante:

- Asistencia técnica especializada a productores locales.
- Capacitación periódica impartida por profesionales del área agrícola.
- Apoyo al fortalecimiento de la actividad apícola.

- Mejoramiento de infraestructura productiva existente, incluyendo apoyo a invernaderos y otras instalaciones agrícolas.
- Promoción de iniciativas asociativas y fortalecimiento de capacidades productivas locales.
- Coordinación con programas e instrumentos públicos de fomento agropecuario disponibles en las comunas del área de influencia.

Además, en materia específica de olores y su eventual relación con las actividades agrícolas, el titular comprometió las siguientes medidas y programas de seguimiento:

- Seguimiento de emisiones odorantes.
- Evaluación de funcionamiento y eficiencia del sistema de reducción de olores.
- Monitoreo de olores en aire ambiente.
- Seguimiento y gestión de reclamos por olores.
- Control operacional de la Planta de Tratamiento.
- Implementación del Plan de Apoyo a la Actividad Agrícola.
- Fumigación preventiva de viviendas en caso de ser necesaria para evitar la proliferación de vectores, particularmente moscas.

En consecuencia, la evaluación ambiental determinó que existen medidas de control, supervisión y seguimiento destinadas a prevenir posibles afectaciones al entorno agrícola, manteniéndose la conclusión de que el proyecto no generará impactos significativos sobre las actividades productivas del área de influencia.

Emplazamiento y funcionamiento del relleno sanitario: PAS 141 y sistema de aguas servidas - PAS 138

Respecto de los contenidos técnicos y formales exigidos para acreditar el cumplimiento del PAS 141, aplicable a la construcción, reparación, modificación o ampliación de rellenos sanitarios. En los documentos revisados, estos antecedentes se concentran principalmente en el Anexo 4-E del EIA, y en el capítulo 1 del EIA, complementado por los anexos de diseño de ingeniería, operación, contingencias, cierre y seguimiento ambiental, y sus actualizaciones en las siguientes Adendas.

A continuación, se presentan los elementos entregados por el titular en relación con los contenidos asociados al PAS 141 y a la descripción del proceso de construcción y operación del proyecto.

1. Respecto del PAS 141.

Respecto de la selección y descripción del sitio en donde se puede emplazar este tipo de proyectos, la aptitud del emplazamiento debe acreditarse con cartografía, línea de base y vínculos explícitos entre receptores, obras y medidas de control.

a) Descripción del sitio

En este caso, el proyecto se emplaza en el sector de Putagán, en el límite entre las comunas de Villa Alegre y Yerbas Buenas, sobre un predio de 94,59 hectáreas, que comprende un área de protección de 72,32 hectáreas. La información debe permitir verificar tanto la compatibilidad territorial del proyecto como el cumplimiento de las distancias, restricciones y condiciones de emplazamiento establecidas en el D.S. N.° 189/2005 del Ministerio de Salud.

Como parte de esta descripción, se debe justificar la selección del sitio considerando la vulnerabilidad de los recursos hídricos, la estabilidad del terreno, las condiciones de drenaje, la capacidad de uso de los suelos y la presencia de población o actividades susceptibles de ser afectadas. Los antecedentes

revisados incluyen estudios de suelo, calicatas, campañas hidrogeológicas y caracterización de captaciones ubicadas dentro de un radio de 600 metros. También se identifican principalmente suelos de capacidad de uso clases VI y VII, lo que debe relacionarse con las obras proyectadas, las medidas de protección del suelo y las restricciones para el desarrollo de otras actividades.

b) Diseño de ingeniería

En el proyecto se considera un Área de Disposición Final de aproximadamente 4,1 hectáreas, desarrollada en tres niveles, con una altura del orden de 15 metros, una capacidad máxima cercana a 490.000 m³ y una vida útil estimada de 11 años. Su habilitación se realizará progresivamente mediante plataformas y celdas, de acuerdo con la demanda real de disposición.

Para el sello basal se contempla una capa de arcilla compactada de 0,60 metros, con una conductividad hidráulica objetivo igual o inferior a 1×10^{-7} cm/s, complementada con GCL, geomembrana de HDPE de 1,52 mm y geotextil de protección de 400 g/m². La compactación debe alcanzar al menos el 95 % del Proctor Modificado y la instalación de geosintéticos debe ser ejecutada por personal especializado, con ensayos de uniones, certificados de materiales y verificación mediante laboratorio externo.

El proyecto incorpora drenes de HDPE de 200 mm y una Planta de Tratamiento de Lixiviados con capacidad de diseño de 42 m³/día, además de piscinas de acumulación de lixiviados, RIL tratado y evaporación. El sistema de aguas lluvias incluye un canal perimetral de aproximadamente 1.023 m, calculado para un período de retorno de 100 años, cuyo diseño hidráulico fue evaluado mediante herramientas o software técnico.

c) Plan de operación

La disposición se realizará progresivamente mediante celdas y compactación de los residuos, con una altura aproximada de 5 m por celda y pendientes superficiales que favorecen la evacuación de aguas. Los antecedentes del plan contemplan cobertura diaria de 15 cm, cobertura intermedia de 30 cm y cobertura final mínima de 60 cm en las terrazas. Estas acciones se integran con el manejo de lixiviados, biogás y aguas lluvias descrito en el diseño evaluado.

El Plan de Operación también debe incorporar el funcionamiento de la planta de tratamiento, las piscinas, los drenes de lixiviados, los pozos de biogás y el sistema de aguas lluvias. Debe considerar control de polvo, olores, vectores, aves, roedores, residuos peligrosos, limpieza de caminos, lavado de ruedas y mantención de coberturas. Los residuos peligrosos generados durante la operación deberán almacenarse en una bodega autorizada y manejarse conforme al D.S. N.° 148/2003, manteniendo registros de generación, almacenamiento y retiro por gestores autorizados.

d) Plan de contingencias

El Plan de Contingencias debe identificar los riesgos asociados a las fases de construcción, operación, cierre y postcierre, estableciendo para cada evento medidas preventivas, mecanismos de detección, acciones de respuesta, responsables, recursos disponibles y procedimientos de comunicación. Entre los riesgos relevantes deben considerarse sismos, lluvias intensas, inundaciones, incendios forestales o de instalaciones, explosiones o fugas de biogás, afloramientos de lixiviados, derrames, fallas de la planta de tratamiento, cortes eléctricos, colisiones o volcamientos, deslizamientos, erosión, asentamientos, grietas, deterioro de coberturas, roturas de geosintéticos, proliferación de vectores y emisiones odoríferas anormales. El plan debe estructurarse de tal manera que cada riesgo pueda asociarse a medidas de prevención, control, seguimiento y cierre del evento.

El proyecto incorpora planes de prevención de contingencias y emergencias para las fases de construcción, operación y cierre. La Adenda Excepcional presenta procedimientos frente a derrames,

afloramiento de lixiviados, fallas operacionales, incendios e inestabilidad, con acciones de aislamiento, contención, recuperación de líquidos, reparación de instalaciones y registro de actuaciones según el evento. Estos antecedentes describen la respuesta operacional contemplada por el titular.

El plan también debe establecer los medios de comunicación interna y externa, el listado actualizado de contactos, los equipos de emergencia, kits antiderrames, elementos de protección personal, capacitaciones y simulacros. Conforme a los compromisos documentales, cuando ocurra una contingencia con efectos ambientales deberá elaborarse un informe preliminar dirigido a la Superintendencia del Medio Ambiente y a la SEREMI del Medio Ambiente dentro de un plazo máximo de 10 días hábiles. Este informe debe individualizar el evento, área afectada, causas preliminares, medidas ejecutadas, limpieza, monitoreos realizados y manejo de los residuos generados durante la emergencia.

e) Plan de cierre

El Plan de Cierre describe las acciones que se ejecutarán una vez alcanzada la capacidad volumétrica autorizada o cuando se determine el término definitivo de la recepción de residuos. Comprende el cese programado de los ingresos, la notificación a la autoridad sanitaria y a los municipios usuarios, la regularización de la superficie, la instalación de la cobertura final, el manejo de pendientes, la revegetación, el control de erosión y la mantención de los sistemas de lixiviados, biogás y aguas lluvias. En este caso, se prevé que la operación concluya en diciembre de 2038 o cuando se alcance la capacidad máxima de aproximadamente 490.000 m³, iniciándose posteriormente la fase de cierre y postcierre.

La cobertura final tiene por objetivo reducir la infiltración de aguas lluvias, controlar la emisión difusa de biogás y olores, evitar el contacto directo con los residuos y proporcionar una superficie estable para la revegetación. Los antecedentes consideran una cobertura final mínima de 60 cm en las terrazas, una capa adicional de aproximadamente 15 cm para protección frente a la erosión y taludes con pendiente del orden de 1V:3H. El seguimiento descrito considera la verificación de espesores, compactación, conductividad hidráulica, pendientes y continuidad, además de reparar oportunamente grietas, asentamientos, erosiones o daños producidos por escorrentía.

El postcierre se extenderá por un período de 20 años y deberá mantener operativos los sistemas de tratamiento de lixiviados, manejo de biogás, drenaje, control de asentamientos y monitoreo ambiental mientras persista la generación de emisiones. El abandono anticipado de alguno de estos sistemas deberá estar respaldado por antecedentes técnicos que demuestren que ya no resulta necesario y requerirá autorización sanitaria. Al término del período se deberá presentar un informe final que consolide el comportamiento ambiental y sanitario del relleno, los resultados del monitoreo, las mantenciones efectuadas y la estabilidad de las obras.

f) Plan de monitoreo y control

El Plan de Monitoreo y Control debe demostrar que las variables ambientales y operacionales relevantes serán verificadas durante la construcción, operación, cierre y postcierre. Debe identificar cada componente, punto de control, coordenadas, parámetros, método de muestreo, frecuencia, norma de referencia, laboratorio responsable, límites aplicables, formato de registro y acciones ante desviaciones. Como mínimo, debe considerar el control de aguas superficiales y subterráneas, lixiviados crudos y tratados, biogás, estabilidad de taludes, asentamientos, coberturas, aguas lluvias, olores, emisiones atmosféricas, ruido y presencia de vectores.

En materia hídrica, los antecedentes contemplan monitoreos semestrales de aguas superficiales y subterráneas, análisis del lixiviado dos veces al mes y control mensual de aguas servidas. El efluente tratado deberá evaluarse según su destino, considerando las exigencias del D.S. N° 90/2000 y de la NCh

1.333. Si se detectan excedencias en aguas subterráneas, se considera la toma de tres muestras dentro de 24 horas y la posterior implementación de un seguimiento mensual, incluyendo parámetros como DQO, sólidos suspendidos totales, nitrógeno total, fósforo total y compuestos organohalogenados adsorbibles.

Respecto del biogás, deberán controlarse su composición, concentración, caudal y comportamiento en los pozos de venteo. Los antecedentes consideran monitoreo desde el primer año y una frecuencia trimestral durante la operación, junto con criterios técnicos para evaluar una eventual quema centralizada, entre ellos una concentración de metano igual o superior al 40 %, oxígeno inferior al 1,5 % y un caudal mínimo de 50 Nm^3/h. Durante el cierre y postcierre, la frecuencia puede incrementarse inicialmente, debido a la necesidad de verificar la continuidad del sistema y prevenir acumulaciones o migraciones laterales.

La estabilidad del relleno debe controlarse mediante una red topográfica, con puntos internos y externos instalados sobre bases permanentes. Inicialmente se considera, al menos, un punto por hectárea y mediciones mensuales de asentamientos, desplazamientos y comportamiento de los taludes. También deberán realizarse inspecciones de la cobertura, drenajes, canales, geosintéticos y obras de protección contra la erosión. Todos los resultados deben mantenerse en registros trazables y compararse con valores de referencia, activando medidas correctivas cuando se detecten tendencias anormales

2. Construcción y operación.

La construcción de la obra si bien no se describe en la operación es necesaria para su desarrollo, como resumen podemos señalar que el titular presenta los antecedentes de los sistemas principales. La fase de construcción tendrá una duración estimada de nueve meses.

La construcción comprende la instalación de faenas en dos sectores, uno asociado al Área de Disposición Final y la Planta de Tratamiento de Lixiviados, y otro correspondiente al área administrativa y la Planta de Valorización. En ambos sectores se habilitarán oficinas de inspección, bodegas, camarines, instalaciones sanitarias y estacionamientos para los vehículos utilizados en las obras. Las principales obras y acciones consideradas son:

- Despeje y limpieza del terreno.
- Corta de vegetación y escarpe.
- Movimientos de tierra, nivelación y compactación.
- Construcción del cierre perimetral de 1,8 m de altura.
- Habilitación del acceso desde la Ruta L-211 y construcción de caminos internos.
- Construcción de oficinas, servicios higiénicos, comedor, sala de primeros auxilios y dependencias para los trabajadores.
- Instalación de caseta, portón y barrera de control de acceso.
- Construcción de la bodega de residuos peligrosos.
- Construcción de la Planta de Valorización de Material Reciclable.
- Implementación de una barrera cortafuego de 10 m de ancho.
- Construcción y habilitación inicial del Área de Disposición Final.
- Construcción de la Planta de Tratamiento de Lixiviados y sus piscinas.
- Instalación de la plataforma de lavado de ruedas, báscula y canal perimetral de aguas lluvias.

Durante la construcción del Área de Disposición Final se habilitará el Nivel Superior dique o vaso, Etapa 1, Fase 1, que permitirá iniciar posteriormente la recepción de residuos. Los trabajos incluyen la

excavación y perfilado del vaso, nivelación y compactación de la fundación, instalación de la barrera impermeable, drenes basales de lixiviados, capa drenante y bases de los pozos de venteo de biogás. La superficie efectiva del ADF corresponde a aproximadamente 4,1 ha. El sistema de impermeabilización estará compuesto por:

- Capa de arcilla compactada de 0,60 m. Compactación mínima equivalente al 95 % del Proctor Modificado. Conductividad hidráulica igual o inferior a 1×10^{-7} cm/s.
- Geocompuesto bentonítico GCL de 4 a 6 mm.
- Geomembrana de HDPE texturada de 1,52 mm.
- Geotextil antipunzonamiento de 400 g/m².
- Capa de grava de protección de entre 20 y 30 cm.

Para la capa de arcilla se estima un volumen aproximado de 24.677,4 m³, calculado sobre una superficie de impermeabilización de 41.129 m². La instalación de los geosintéticos contara con ensayos de control de calidad.

Los lixiviados serán captados mediante drenes longitudinales de HDPE de 200 mm de diámetro, semiperforados en su mitad superior, y conducidos hacia la Planta de Tratamiento de Lixiviados. Durante la construcción se habilitarán una piscina de lixiviados de 1.472 m³, una piscina de efluente tratado de 1.708 m³ y una piscina de evaporación de concentrado de membranas de 500 m³. La PTL tendrá una capacidad de diseño de 42 m³/día.

Simultáneamente se construirán las bases de los pozos de venteo de biogás. Estos incluirán tuberías perforadas de HDPE de 200 mm, material pétreo drenante y sellado superior. Su habilitación vertical continuará durante la operación, conforme aumente la altura de las celdas de residuos.

Con respecto a los movimientos de tierra y materiales, durante la construcción se contempla excavar aproximadamente 303.823 m³ de material. De ese volumen, alrededor de 137.195 m³ serán reutilizados en la adecuación del terreno, caminos, ADF, PTL, piscinas y capa drenante. El saldo se utilizará, cuando sus propiedades lo permitan, como material de cobertura o estabilización de caminos; el excedente se almacenará en una zona de acopio de aproximadamente 65.000 m².

En cuanto a los caminos y obras auxiliares, el camino interior principal tendrá aproximadamente 1.700 m de longitud, calzada bidireccional de 7 m de ancho, bermas y obras de saneamiento. También se construirán accesos secundarios hacia la PTL, la zona de acopio, el área administrativa y la planta de valorización.

Se habilitará, además una báscula con capacidad mínima de 30 toneladas, una plataforma para el lacado de ruedas de 4 × 3 m., un estanque decantador de 3,6 m³, un estanque de agua de 20 m³. Se construirá un canal interceptor de aguas lluvias de 1.023 m, dimensionado para un período de retorno de 100 años y una bodega RESPEL con piso impermeable, contención de derrames, techo, extintor, señalización y control de acceso.

La descripción de la operación del proyecto se detalla en el capítulo 1 del EIA y en el Anexo 1-F, Plan de Operaciones, citado en la Adenda Excepcional, la información es entregada iniciando con la recepción y control de residuos.

Horario de funcionamiento: El recinto funcionará de lunes a sábado, entre las 08:00 y las 20:00 horas, permaneciendo cerrado los domingos.

Se estima el ingreso diario de aproximadamente 17 camiones recolectores, principalmente con residuos sólidos domiciliarios y asimilables. Cada vehículo será controlado en portería, inspeccionado visualmente y pesado en una báscula con capacidad mínima de 30 toneladas, registrándose procedencia, patente, tipo de residuo, peso bruto, tara, peso neto y sector de disposición. Las cargas peligrosas o incompatibles deberán rechazarse y registrarse.

Los residuos serán descargados en el frente activo, extendidos y compactados con maquinaria pesada conforme al Plan de Operación. La recepción y disposición se controlarán mediante pesajes, registro de procedencia y tipo de residuo, identificación de la celda utilizada y seguimiento del avance volumétrico del Área de Disposición Final.

Las celdas podrán alcanzar aproximadamente 5 m de altura y se organizarán en tres niveles de magnitud similar, hasta completar una altura total cercana a 15 m. El frente activo deberá mantenerse en la menor superficie posible, con acceso controlado, señalización y supervisión permanente de la descarga y circulación de maquinaria.

Al término de cada jornada se aplicará cobertura diaria de aproximadamente 15 cm. En sectores inactivos se considera cobertura intermedia de 30 cm. Para las terrazas terminadas, el plan de cierre describe cobertura final mínima de 60 cm y protección complementaria frente a erosión, junto con pendientes y revegetación.

El recinto deberá mantener un acopio de material de cobertura suficiente para, al menos, 15 días de operación. Además, se llevará un registro diario del material disponible y utilizado, verificándose espesores, compactación, pendientes, grietas, erosión y posibles residuos expuestos.

Los lixiviados serán captados mediante drenes basales de HDPE de 200 mm y conducidos a la Planta de Tratamiento de Lixiviados, con capacidad de diseño de 42 m^3/día. El cálculo de generación y el balance del sistema corresponden al Anexo 1-H actualizado de la Adenda Excepcional, cuyos resultados se describen en la respuesta sobre generación y características de lixiviados.

El tratamiento actualizado considera ecualización, flotación por aire disuelto, reactor UASB, tratamiento biológico, clarificación, ultrafiltración, nanofiltración y desinfección. El efluente tratado se reutiliza en la plataforma de lavado de ruedas y su excedente se descarga de forma controlada al Derrame del Canal Cruchaga, bajo las condiciones de calidad y operación descritas en el Anexo 1-H de la Adenda Excepcional. Se eliminó su uso para humectación de caminos. Los lodos y concentrados se manejan según su caracterización y las unidades previstas en el sistema.

El biogás será manejado inicialmente mediante pozos de venteo que se instalarán y prolongarán a medida que avance la disposición. Los pozos estarán separados aproximadamente entre 50 y 52 m y el sistema se ampliará progresivamente al completarse las celdas.

Desde el primer año se realizarán mediciones trimestrales de caudal y composición. Durante los primeros tres años se evaluará la modalidad de quema más adecuada. La implementación de captación activa y quema centralizada se considera cuando exista un caudal mínimo cercano a 50 Nm^3/h, una concentración de metano de al menos 40 % y oxígeno inferior a 1,5 %. La eficiencia teórica de recolección considerada alcanza aproximadamente el 60 % del biogás generado.

Las superficies del relleno mantendrán una pendiente mínima del 2 % para favorecer la evacuación de aguas y evitar infiltraciones. Las aguas limpias serán interceptadas mediante un canal perimetral de aproximadamente 1,023 km, dimensionado para una lluvia con período de retorno de 100 años. Las aguas que entren en contacto con los residuos deberán manejarse como lixiviados.

El canal, las alcantarillas, las descargas y los caminos deberán inspeccionarse, limpiarse y repararse antes y durante la temporada de lluvias. También deberá verificarse la ausencia de erosión, obstrucciones, rebalses o acumulaciones de agua sobre las coberturas.

El control de olores se basará en la reducción del frente expuesto, la cobertura diaria, el manejo oportuno de lixiviados, la operación de la PTL y el control del biogás. Además, desde el quinto mes de operación se contempla seguimiento mediante olfatometría dinámica, complementado con registros meteorológicos, inspecciones y reclamos.

El control de vectores comprenderá roedores, moscas, aves y otros animales, utilizando cobertura oportuna, compactación, limpieza, eliminación de aguas estancadas y tratamientos específicos cuando corresponda. El frente y los caminos se limpiarán diariamente, se controlará el polvo y se mantendrán las instalaciones, señalética, cierres, drenes y equipos.

La operación considera una dotación aproximada de 31 trabajadores en un turno. La maquinaria principal incluye bulldozer, excavadora, retroexcavadora, motoniveladora, camión tolva y camión aljibe, además de vehículos para transporte de trabajadores, supervisión y mantención.

Por las actividades propias del recinto se estima una generación de aproximadamente 0,744 t/mes de residuos domiciliarios, los que serán dispuestos en el mismo relleno; 0,48 t/mes de residuos industriales no peligrosos; y aproximadamente 100 kg/mes de residuos peligrosos, que serán almacenados en la bodega RESPEL y retirados por gestores autorizados, con una permanencia máxima de seis meses.

El seguimiento operacional lo realizará el Jefe de Operaciones, deberá mantener registros diarios de residuos ingresados, pesajes, rechazos, celda utilizada, material de cobertura, lixiviados, PTL, biogás, olores, vectores, maquinaria, mantenciones y contingencias. El avance del relleno deberá compararse periódicamente con su capacidad remanente, de manera de habilitar oportunamente nuevas celdas y evitar superar los 490.000 m³ autorizados.

En síntesis, la etapa de operación comprende la recepción controlada de residuos, su disposición y compactación progresiva, la aplicación de coberturas, el tratamiento de lixiviados, el manejo de biogás y aguas lluvias, el control de olores y vectores y el monitoreo permanente de las variables ambientales. Su continuidad dependerá de mantener operativos los sistemas de protección, respetar la capacidad autorizada y corregir oportunamente cualquier desviación detectada. Respecto del saneamiento de las instalaciones, la Adenda Excepcional, respuestas 5.1 y 5.1.5.1 a 5.1.5.3, presenta el PAS 138 actualizado. El sistema contempla fosa séptica e infiltración mediante drenes y, en su actualización, una fosa de 12.000 L nominales y 10.000 L útiles, dimensionada para retención de lodos de dos años. Se estiman 3,72 m³ de lodos para ese período y una dotación de 31 personas; su retiro y disposición corresponden a una empresa e instalación autorizadas. Estos antecedentes permiten responder a la alegación de ausencia del PAS 138 a partir del diseño actualizado.

1255. Observante: Tabita Domínguez Méndez

Observación:

No estoy de acuerdo con el relleno sanitario ya que contaminarán las napas subterráneas afectando cultivos, etc. Contaminará el aire y afectará a toda la población en especial a niños, ancianos y crónicos, infectando el ambiente con moscas y otros bichos.

Evaluación técnica de la observación:

La Dirección Regional del Maule del Servicio de Evaluación Ambiental considera pertinente la observación, en tanto aborda materias ambientales evaluadas durante el procedimiento. A continuación, se entrega la consideración correspondiente

Evaluación de riesgos para la salud de la población

Respecto de la salud de las personas, se indica que en relación al artículo 5° del Reglamento del SEIA, sobre si el proyecto genera o presenta riesgos para la salud de las personas, el proponente incorporó en la Evaluación del Proyecto la identificación, estimación, modelación y evaluación de las emisiones atmosféricas, gases, olores, ruido, residuos sólidos y residuos líquidos generados durante las fases de construcción, operación y cierre, considerando los receptores humanos presentes en el área de influencia, las condiciones de exposición potencial y las medidas de prevención, manejo, control operacional y contingencia comprometidas en el expediente ambiental.

Respecto de emisiones atmosféricas, el Proyecto evaluó material particulado respirable MP10 y MP2,5, así como gases asociados a combustión y operación de maquinaria, equipos y transporte, incluyendo NOx, SO2 y CO. La evaluación consideró las fuentes emisoras asociadas a movimiento de tierras, excavaciones, nivelación, compactación, circulación de vehículos, operación de maquinaria y tránsito por caminos internos y externos. Los resultados fueron analizados mediante modelación atmosférica y evaluación por receptor, considerando condiciones meteorológicas locales y receptores humanos cercanos. A partir de dichos antecedentes, se fundamentó en el estudio de especialidad, que no se identifican condiciones de exposición capaces de generar efectos adversos significativos sobre la salud de las personas.

El proyecto contempla aplicación de supresores de polvo en caminos internos, control de velocidad, mantención de vehículos y maquinaria y lavado de ruedas. El Anexo 1-H de la Adenda Excepcional precisa que se eliminó el uso de RIL tratado para humectación de caminos; su reutilización interna corresponde al lavado de ruedas.

En relación con olores, el Proyecto identificó las fuentes odorantes asociadas a la operación propia del relleno sanitario y desarrolló modelaciones de dispersión odorante, considerando escenarios representativos de funcionamiento, delimitación de isocurvas y receptores humanos presentes en el área de influencia. La evaluación consideró la descarga de residuos, operación del frente activo, manejo de residuos y generación de biogás, junto con medidas de control operacional, tales como cobertura operacional, manejo controlado de residuos, control del frente activo, control de biogás y medidas de contingencia frente a eventos operacionales específicos. Conforme a los resultados obtenidos, no se prevé una exposición de magnitud, frecuencia o duración que configure efectos adversos significativos sobre la salud de las personas.

Respecto del ruido, el expediente incorpora una línea de base de 28 receptores, modelaciones de las fuentes del recinto en seis puntos y evaluación del tránsito exterior, junto con un estudio específico de cuatro receptores asociados a GHPPI. El capítulo 7 de la Adenda Excepcional reconoce el aumento de

niveles de ruido en construcción, operación y cierre y lo califica como poco significativo. Por ello, la consideración de esta materia se refiere a los escenarios y receptores efectivamente evaluados.

En cuanto a residuos sólidos y líquidos, el Proyecto contempla sistemas de manejo, segregación, almacenamiento temporal, conducción, tratamiento y disposición, según corresponda a las categorías evaluadas en el expediente ambiental. Respecto de residuos líquidos y lixiviados, el diseño considera impermeabilización basal, captación, conducción, almacenamiento, tratamiento, monitoreo, control operacional y contingencias destinadas a evitar contacto o exposición directa de la población y prevenir afectaciones al entorno.

En consecuencia, la preocupación por la salud fue considerada mediante la identificación de fuentes de emisión, receptores, modelaciones, diseño sanitario y sistemas de manejo y seguimiento del proyecto. La SEREMI de Salud de la Región del Maule, mediante Ordinario N° 879, de 16 de octubre de 2026, se pronunció conforme sobre la Adenda Excepcional. Los antecedentes y controles descritos constituyen el fundamento de la respuesta, en los términos del artículo 5 del Reglamento del SEIA.

Emisiones atmosféricas y calidad del aire

Respecto de la Calidad del aire en el área del proyecto, actualmente las concentraciones de MP2,5 superan la norma en todos los períodos analizados, siendo el período 2017-2019 el de mayor concentración (29,0 $\mu g/m^3$). Las comunas de Villa Alegre y Yerbas Buenas se encuentran declaradas zonas saturadas por MP2,5 (promedio anual y 24 horas), condición bajo la cual se desarrollará el proyecto. Asimismo, la estación de monitoreo de Linares registra superación de la norma para MP2,5, aunque no dispone de datos para MP10 ni para gases (NO_2, SO_2 y CO).

Para evaluar las emisiones del proyecto, se utilizó el modelo de dispersión atmosférica WRF/CALPUFF, considerando receptores de área y puntos habitados cercanos. Se modelaron emisiones de MP10, MP2,5 y gases, concluyéndose que las concentraciones proyectadas son muy bajas, se concentran principalmente dentro del área del proyecto y no generan aportes significativos en las zonas pobladas cercanas.

Los resultados muestran que el proyecto no altera de manera relevante la calidad del aire existente, estimándose incluso un aumento de 0,00% en la concentración promedio de 24 horas de MP2,5 en la estación Linares. Conforme a los criterios vigentes del SEIA para zonas saturadas, se descarta que las emisiones del proyecto generen riesgos significativos para la salud de la población o efectos adversos por exposición a MP2,5.

Si bien el proyecto se emplaza en una zona declarada saturada por MP2,5 mediante el D.S. N° 7/2021 del MMA, actualmente no existe un Plan de Descontaminación Atmosférica (PDA) vigente que exija compensación de emisiones. No obstante, se implementarán medidas de control como:

- Mantención periódica de vehículos y maquinaria.
- Revisión técnica vigente de todos los equipos.
- Aplicación de supresores de polvo en caminos interiores.
- Limitación de velocidad a 30 km/h.
- Uso de vehículos y maquinaria con estándar EURO V.

Las emisiones asociadas a las fases de construcción, operación y cierre son de magnitud reducida y no constituyen un aumento significativo respecto de las concentraciones actuales, por lo que el proyecto no generaría impactos relevantes sobre la calidad del aire ni sobre la salud y calidad de vida de la población.

Calidad de aguas subterráneas

Respecto de la calidad de aguas subterráneas, el proponente presentó durante el proceso de evaluación antecedentes técnicos que respaldan que se han considerado las medidas necesarias para evitar la afectación de la calidad de las aguas subterráneas.

El ADF se emplaza en una unidad volcánica de baja permeabilidad del cerro Quilipín; las captaciones cercanas se vinculan a la unidad acuífera Putagán Norte. El Anexo 3-U de la Adenda Excepcional evalúa la posible circulación por el macizo fracturado e incorpora escenarios accidentales de infiltración.

Asimismo, los suelos predominantes corresponden a materiales arcillosos de baja permeabilidad, lo que reduce significativamente el potencial de infiltración y percolación de contaminantes hacia el subsuelo.

El ADF contempla impermeabilización basal y de taludes y un sistema de captación y conducción de lixiviados hacia la PTL, según el diseño sanitario presentado para el relleno y el PAS 141 (Anexo 4-E de la Adenda Complementaria). Estos elementos se integran con el estudio hidrogeológico y el seguimiento del agua subterránea.

Presenta las formas de Manejo de lixiviados, sobre el recubrimiento basal se instalará un sistema de captación y conducción de lixiviados hacia una planta de tratamiento. Este sistema evita el escurrimiento libre de lixiviados sobre la superficie del relleno o los terrenos aledaños, descartándose la contaminación del suelo y de los cuerpos de agua cercanos.

Realiza una Evaluación hidrogeológica y análisis de las condiciones del área, el proyecto reconoce que el cerro Quilipín presenta procesos de meteorización y fracturamiento que podrían generar porosidad secundaria y favorecer localmente la circulación de aguas subterráneas. Considerando esta condición, el EIA incorporó una modelación hidrogeológica conservadora que representa el macizo rocoso como un medio fracturado.

El Anexo 3-U de la Adenda Excepcional analiza infiltración mediante HELP V4 y transporte mediante MODFLOW-NWT y MT3D-USGS, con un horizonte de 51 años que incluye operación, cierre y postcierre. Considera defectos y perforaciones en las capas de impermeabilización y utiliza compuestos nitrogenados y cloruros para representar el transporte bajo los escenarios evaluados.

Los compuestos nitrogenados modelados no alcanzan las diez captaciones identificadas. Para cloruros, representados como trazador conservativo, la pluma podría aproximarse al pozo N.° 3 al final del horizonte de 51 años, con concentraciones modeladas de 0 a 5 mg/L. El estudio concluye un riesgo sanitario aceptable bajo las condiciones evaluadas.

Propone medidas de control y monitoreo, una vez iniciada la fase de operación, se realizará monitoreo de aguas subterráneas tanto en los pozos exigidos por el D.S. N°189/05 del MINSAL como en aquellos comprometidos por el proyecto.

Adicionalmente, como Compromiso Ambiental Voluntario, el titular implementará una red de monitoreo compuesta por 10 puntos de control, superando las exigencias mínimas de la normativa vigente. Los resultados obtenidos serán informados periódicamente a los sistemas de Agua Potable Rural (APR) de Putagán y Coironal.

En consecuencia, la preocupación por afectación de aguas subterráneas fue abordada mediante caracterización de captaciones, modelación de infiltración y transporte, impermeabilización, manejo de lixiviados y monitoreo. Estos antecedentes sustentan la conclusión del Anexo 3-U de la Adenda Excepcional sobre riesgo sanitario aceptable en las condiciones y horizonte evaluados y permiten responder respecto de las captaciones identificadas.

Prevención y control de vectores

En el proyecto considera el control de vectores en las fases de operación y cierre del proyecto. Al respecto, cabe señalar que el Proyecto contempla un sistema integrado de prevención, control, monitoreo y respuesta ante contingencias, desarrollado específicamente para minimizar la presencia de moscas, roedores y aves asociadas a la operación del Área de Disposición Final (ADF), conforme a lo establecido en el D.S. N°189/2005 y en Anexo 1-O de la Adenda Complementaria.

En primer término, es importante indicar que la principal medida de control de vectores corresponde al adecuado manejo operacional del relleno sanitario. En este sentido, el proyecto considera la cobertura diaria de residuos con una capa de al menos 15 cm de material de cobertura, la compactación permanente de las celdas, el manejo controlado de lixiviados, la limpieza diaria del frente de trabajo y de las áreas operacionales, así como la mantención periódica de los caminos interiores. Estas medidas tienen por finalidad reducir la disponibilidad de alimento, refugio y condiciones favorables para la reproducción de vectores sanitarios, así como minimizar la generación de olores potencialmente atractivos para éstos.

Respecto del control de moscas, el Plan contempla medidas pasivas y activas. Entre las medidas pasivas se incluyen la cobertura diaria e intermedia de residuos, la compactación adecuada de las celdas, el manejo de lixiviados mediante sistemas cerrados, la limpieza permanente de las instalaciones y para las instalaciones y protección de los trabajadores el uso de barreras físicas tales como mallas mosquiteras, ventiladores y sistemas de cierre automático de puertas en las edificaciones del proyecto.

Complementariamente, se implementará un programa permanente de control químico ejecutado por una empresa autorizada por la Autoridad Sanitaria. Este programa considera la aplicación de insecticidas adulticidas y larvicidas mediante rotación de principios activos para evitar fenómenos de resistencia biológica. En los sectores de mayor criticidad, particularmente el frente de trabajo activo, la frecuencia de aplicación programada será cada 48 horas durante la temporada de mayor actividad de moscas (septiembre a abril), pudiendo incrementarse hasta una frecuencia diaria cuando las inspecciones sanitarias, condiciones climáticas u operacionales así lo requieran. En la Planta de Tratamiento de Lixiviados (PTL), piscinas de almacenamiento, báscula y lavado de ruedas se aplicarán controles semanales, mientras que en oficinas, planta de valorización y otros sectores la frecuencia será semanal o quincenal según los resultados del monitoreo.

Adicionalmente, se implementará un sistema de monitoreo mediante trampas para moscas tanto al interior como al exterior del proyecto. Al interior del recinto se instalarán puntos de monitoreo en sectores críticos, incluyendo el frente de trabajo, PTL, báscula y oficinas administrativas. Asimismo, se contempla una red de monitoreo en viviendas cercanas al proyecto, permitiendo detectar oportunamente cualquier incremento de poblaciones de moscas y adoptar medidas correctivas inmediatas.

Respecto del control de roedores, el proyecto contempla un sistema de manejo integrado basado prioritariamente en medidas preventivas y ecológicas. Entre ellas se consideran la cobertura diaria de residuos, control de malezas, eliminación de refugios, hermeticidad de instalaciones, uso de trampas mecánicas y electrónicas, monitoreo periódico de actividad, registro de madrigueras y capturas, además del fomento al control biológico mediante la instalación de perchas y cajas nido para aves rapaces

presentes en el área, tales como lechuzas, chunchos y jotes. Estas medidas serán complementadas con evaluaciones periódicas que permitan ajustar las estrategias de control según los resultados obtenidos.

En relación con las aves, se contempla un sistema de prevención basado en la reducción de fuentes de atracción mediante la cobertura de residuos, limpieza diaria de sectores operacionales y control de derrames. Adicionalmente, en caso de ser necesario, se implementarán medidas disuasivas no letales, tales como cañones sonoros automáticos y dispositivos visuales tipo halcón, orientadas exclusivamente a evitar la concentración de aves en el frente de trabajo activo.

Asimismo, de manera complementaria al control de moscas, roedores y aves, el Proyecto contempla medidas específicas para prevenir el ingreso y permanencia de perros vagos y/o perros asilvestrados en las instalaciones, considerando que éstos pueden constituir un factor adicional de riesgo sanitario, operacional y ambiental. Para ello, el Proyecto contará con un cierre perimetral continuo de 1,8 metros de altura alrededor de todo el recinto, conforme a lo establecido en el artículo 14 del D.S. N°189/2005, además de sistemas de control de acceso y vigilancia permanente que restringirán el ingreso de personas y animales no autorizados.

Adicionalmente, el Plan de Prevención de Contingencias y el Plan de Emergencias incorporan específicamente el escenario denominado “Inclusión de perros vagos y asilvestrados al recinto”, estableciendo procedimientos de detección temprana, control y respuesta ante la presencia de estos animales. En caso de detectarse el ingreso de perros al área operacional, se activarán medidas destinadas a evitar su permanencia en sectores de disposición de residuos, minimizar la disponibilidad de fuentes de alimento mediante la cobertura diaria de residuos y mantener el resguardo sanitario y operacional de las instalaciones. Estas acciones serán complementadas con inspecciones periódicas del cierre perimetral, verificación de su integridad y registro de eventuales incidencias detectadas durante las fases de construcción, operación y cierre.

En cuanto a los medios de verificación y registros solicitados por la autoridad, el proyecto mantendrá un sistema documentado de seguimiento que incluirá registros diarios de cobertura y compactación, bitácoras de inspección sanitaria, registros de monitoreo de trampas, planillas de aplicación de insecticidas, certificados emitidos por la empresa especializada encargada del control de plagas, registros de capturas, reportes de medidas correctivas implementadas y respaldos digitales y físicos de todas las actividades ejecutadas. Dichos registros estarán disponibles para inspección por parte de la autoridad competente.

Finalmente, se informa que el Plan de Prevención de Contingencias y el Plan de Emergencias han sido actualizados para incorporar específicamente el escenario de proliferación de vectores (Capítulo 5 de la Adenda Excepcional). Ante un aumento significativo de moscas, roedores o aves, se activarán medidas de respuesta inmediata consistentes en el reforzamiento de coberturas, incremento de frecuencias de inspección, intensificación de aplicaciones de control sanitario, ampliación de puntos de monitoreo y ejecución de medidas correctivas focalizadas, manteniendo seguimiento permanente hasta recuperar las condiciones normales de operación. Estas acciones serán aplicables tanto durante la fase de operación como durante la fase de cierre del proyecto.

En consecuencia, considerando las características del diseño sanitario del relleno, las medidas operacionales permanentes, el programa específico de control de moscas, roedores y aves, el monitoreo dentro y fuera del área del proyecto, los mecanismos de verificación y los procedimientos de contingencia comprometidos, se concluye que el proyecto dispone de herramientas suficientes para prevenir, controlar y corregir oportunamente eventuales incrementos de vectores, descartándose la generación de impactos significativos sobre la salud de las personas o la calidad de vida de las comunidades del área de influencia.

Evaluación de efectos sobre los recursos naturales renovables

Respecto de la eventual generación de efectos adversos significativos sobre los recursos naturales renovables, en los términos del artículo 11 letra b) de la Ley N°19.300 y del artículo 6 del D.S. N°40/2012 del Ministerio del Medio Ambiente, el Proyecto evaluó los potenciales impactos sobre los componentes flora, vegetación, fauna terrestre, suelo, recursos hídricos, aire y ecosistemas asociados, considerando las fases de construcción, operación y cierre.

Con relación al área de influencia y los ecosistemas terrestres y en respuesta a las observaciones formuladas sobre la delimitación del área de influencia, el titular complementó su fundamentación incorporando el análisis de los principales mecanismos de impacto sobre los ecosistemas, incluyendo la pérdida y alteración de hábitat, la fragmentación y conectividad biológica, el funcionamiento ecosistémico, la perturbación y desplazamiento de fauna, los efectos por ruido, iluminación y tránsito de maquinaria, la afectación potencial de especies de baja movilidad, y los servicios ecosistémicos y uso recreativo del territorio.

La delimitación del área de influencia se definió considerando las obras y acciones del Proyecto, las unidades vegetacionales presentes, los hábitats identificados para fauna terrestre y la distribución espacial de las especies registradas durante las campañas de terreno realizadas en primavera, verano, otoño e invierno.

Por lo que el titular muestra que la intervención directa se concentra en superficies acotadas del predio, mientras que el entorno mantiene extensas áreas con continuidad de hábitat y cobertura vegetal que permiten el desplazamiento y utilización del territorio por parte de la fauna presente.

Pasando al detalle de Flora y vegetación, respecto de la vegetación, se determinó que las formaciones presentes corresponden principalmente a comunidades esclerófilas con distintos grados de intervención humana producto de actividades agropecuarias, extracción de leña y pastoreo.

La corta y reposición de vegetación se describen en los antecedentes del PAS 148 (Anexo 4-H de la Adenda Excepcional). La reforestación sectorial se distingue de las medidas de mitigación, reparación y compensación de impactos significativos establecidas en el capítulo 8 de la Adenda Excepcional.

Por lo que el titular señala que la composición y estructura general de la vegetación presente en el área de influencia no experimentará una alteración significativa que comprometa su permanencia a largo plazo.

En fauna, el capítulo 7 de la Adenda Excepcional identifica la pérdida de hábitat COFT-1 durante construcción y OFT-1 durante operación, ambas calificadas como significativas. El capítulo 8 de la Adenda Excepcional presenta las medidas de mitigación MMF-1, rehabilitación de 0,85 ha, y MMF-2, construcción de refugios para fauna nativa.

Durante las campañas de caracterización fueron registrados mamíferos, aves, reptiles y anfibios, incluyendo especies endémicas y especies clasificadas como "Casi Amenazadas". No obstante, no se registraron especies clasificadas en categorías "En Peligro Crítico", "En Peligro" o "Vulnerable" dentro del área de intervención directa.

Considerando las exigencias formuladas durante la evaluación ambiental, el titular complementó las medidas de protección y seguimiento mediante un Programa de Protección y Monitoreo de Fauna que incorpora compromisos verificables, indicadores de seguimiento, metodologías de monitoreo, frecuencia de ejecución y medidas correctivas.

Entre las medidas comprometidas destacan:

- Monitoreo mediante transectos, búsqueda activa, estaciones de observación y cámaras trampa.
- Registro georreferenciado de ejemplares, refugios, madrigueras, huellas y otros indicios.
- Control de velocidad de vehículos al interior del proyecto.
- Capacitación ambiental obligatoria para trabajadores.
- Prohibición de caza, captura, alimentación o perturbación de fauna silvestre.
- Control de iluminación nocturna en sectores sensibles.
- Protección de especies de baja movilidad mediante medidas de rescate y relocalización cuando corresponda.

Asimismo, se establecieron criterios de activación de medidas correctivas frente a eventos tales como atropellos, afectación directa de ejemplares, alteración de refugios o incumplimiento de medidas operacionales.

Respecto del recurso suelo, se mostró que predominan unidades de capacidad de uso IV y VII, correspondientes a terrenos con limitaciones para el desarrollo de actividades agrícolas intensivas.

Los análisis efectuados muestran bajos niveles de erosión potencial y descartan procesos erosivos significativos asociados a la ejecución del Proyecto.

Las interacciones hídricas consideradas comprenden el atravieso de la Quebrada Sin Nombre 1 por el camino, la intervención de la Quebrada Sin Nombre 2 por el dique y las descargas de aguas lluvias y RIL tratado al canal Derrame Cruchaga. Estas obras están descritas separadamente en los anexos 4-I-1 a 4-I-4 de la Adenda Excepcional.

Respecto de emisiones atmosféricas, olores y perturbaciones operacionales, la evaluación consideró los efectos del ruido, tránsito de maquinaria, iluminación nocturna y otras actividades propias de la construcción y operación.

Los antecedentes de modelación concluyen que los efectos se mantienen acotados al entorno próximo del proyecto y que no se producirían alteraciones relevantes respecto de las condiciones de línea de base consideradas en la evaluación.

Adicionalmente, se incorporan medidas operacionales destinadas a reducir potenciales perturbaciones sobre la fauna y los ecosistemas circundantes, incluyendo gestión de residuos, control de iluminación y restricciones operacionales en sectores sensibles.

De acuerdo con los antecedentes técnicos presentados, el Proyecto incorpora medidas de prevención, mitigación, seguimiento y control para los componentes flora, vegetación, fauna, suelo, recursos hídricos y aire.

La evaluación reconoce la existencia de una pérdida de hábitat asociada a las superficies de intervención del Proyecto, incluyendo las áreas destinadas a infraestructura y la Zona de Acopio de Material de Excavación. Asimismo, se identifican efectos de perturbación, modificación y pérdida de hábitat para fauna terrestre que fueron considerados en la evaluación ambiental.

La existencia de efectos adversos significativos sobre el componente fauna constituye una de las circunstancias que fundamentan el ingreso del Proyecto mediante un Estudio de Impacto Ambiental (EIA), en conformidad con el artículo 11 letra b) de la Ley N°19.300 y el artículo 6 del D.S. N°40/2012.

El titular presenta que, mediante la implementación de las medidas de protección, rescate, relocalización, monitoreo y seguimiento comprometidas, los efectos identificados sobre los recursos

naturales renovables pueden ser adecuadamente gestionados durante las fases de construcción, operación y cierre del Proyecto.

Actividad agrícola para el consumo doméstico.

Respecto de la preocupación por el impacto asociado a las labores agrícolas por la cercanía a la presencia de un relleno sanitario se hace presente que la evaluación ambiental concluyó que no se prevén impactos significativos sobre la producción agrícola local. En la respuesta 1.12.3 de la Adenda Excepcional el titular complementó la descripción de las actividades económicas, productivas y de subsistencia identificadas en los predios y sectores rurales localizados dentro del Área de Influencia. Conforme a los antecedentes levantados durante las campañas de terreno realizadas, así como la observación territorial y revisión cartográfica desarrolladas durante la evaluación ambiental del Proyecto, en el área evaluada predominan actividades rurales de carácter familiar y de pequeña escala, asociadas principalmente a uso agrícola, agropecuario y de subsistencia.

En este contexto, se identificaron huertos familiares, frutales menores, cultivos de autoconsumo, superficies de cultivo estacional, pastizales y sectores destinados a uso agropecuario menor y consumo animal, desarrollados principalmente en predios rurales dispersos de los sectores La Faja, Putagán, Gumera y Santa Marina. Para complementar dicha caracterización, se incorpora la siguiente tabla descriptiva referencial de actividades económicas, productivas y de subsistencia identificadas en el Área de Influencia:

Tabla. Actividades económicas, productivas y subsistencia del A.I

Sector	Tipo de actividad	Cultivo/Uso identificado	Superficie aproximada observada
La Faja	Subsistencia familiar	Huertos familiares y frutales menores	Menor a 0,5 ha
La Faja	Agropecuario menor	Pastizales y consumo animal	0,5 a 2 ha
Putagán	Agrícola familiar	Cultivos estacionales y autoconsumo	0,5 a 1 ha
Putagán	Agropecuario menor	Praderas y uso animal doméstico	1 a 3 ha
Gumera	Subsistencia rural	Huertos, frutales menores y aves de corral	Menor a 0,5 ha
Gumera	Agrícola menor	Cultivo estacional de pequeña escala	0,5 a 1 ha
Santa Marina	Agropecuario familiar	Pastizales y uso pecuario menor	1 a 3 ha
Santa Marina	Subsistencia familiar	Huertos y producción menor de autoconsumo	Menor a 0,5 ha

Fuente: ELB Medio Humano

Las superficies informadas, corresponden a estimaciones obtenidas a partir de observación territorial, antecedentes levantados durante campañas de terreno y revisión cartográfica disponible y tiene por objeto ampliar la caracterización rural y productiva del componente Medio Humano previamente incorporada en el expediente

Además, el titular incorporó diversos Compromisos Ambientales Voluntarios destinados a fortalecer el desarrollo económico y productivo del territorio.

Entre ellos destaca el Plan de Fomento de la Apicultura y Apoyo a la Actividad Agrícola, cuyo objetivo es contribuir al fortalecimiento de las actividades agropecuarias presentes en el área de influencia mediante:

- Asistencia técnica especializada a productores locales.
- Capacitación periódica impartida por profesionales del área agrícola.
- Apoyo al fortalecimiento de la actividad apícola.
- Mejoramiento de infraestructura productiva existente, incluyendo apoyo a invernaderos y otras instalaciones agrícolas.
- Promoción de iniciativas asociativas y fortalecimiento de capacidades productivas locales.
- Coordinación con programas e instrumentos públicos de fomento agropecuario disponibles en las comunas del área de influencia.

Además, en materia específica de olores y su eventual relación con las actividades agrícolas, el titular comprometió las siguientes medidas y programas de seguimiento:

- Seguimiento de emisiones odorantes.
- Evaluación de funcionamiento y eficiencia del sistema de reducción de olores.
- Monitoreo de olores en aire ambiente.
- Seguimiento y gestión de reclamos por olores.
- Control operacional de la Planta de Tratamiento.
- Implementación del Plan de Apoyo a la Actividad Agrícola.
- Fumigación preventiva de viviendas en caso de ser necesaria para evitar la proliferación de vectores, particularmente moscas.

En consecuencia, la evaluación ambiental determinó que existen medidas de control, supervisión y seguimiento destinadas a prevenir posibles afectaciones al entorno agrícola, manteniéndose la conclusión de que el proyecto no generará impactos significativos sobre las actividades productivas del área de influencia.

1256. Observante: Estefany Seguel Parada

Observación:

El relleno sanitario provocará un impacto negativo e irremediable tanto para el medio ambiente como para los habitantes de su alrededor, dejándonos a todos en riesgo de respirar aire contaminado y por esto contraer enfermedades. Es importante mencionar que un vertedero a largo tiempo contamina aguas superficiales y subterráneas, sumado a eso los malos olores que traerán consigo presencia de insectos y roedores.

Evaluación técnica de la observación:

La Dirección Regional del Maule del Servicio de Evaluación Ambiental considera pertinente la observación, en tanto aborda materias ambientales evaluadas durante el procedimiento. A continuación, se entrega la consideración correspondiente

Evaluación de riesgos para la salud de la población

Respecto de la salud de las personas, se indica que en relación al artículo 5° del Reglamento del SEIA, sobre si el proyecto genera o presenta riesgos para la salud de las personas, el proponente incorporó en la Evaluación del Proyecto la identificación, estimación, modelación y evaluación de las emisiones atmosféricas, gases, olores, ruido, residuos sólidos y residuos líquidos generados durante las fases de construcción, operación y cierre, considerando los receptores humanos presentes en el área de influencia, las condiciones de exposición potencial y las medidas de prevención, manejo, control operacional y contingencia comprometidas en el expediente ambiental.

Respecto de emisiones atmosféricas, el Proyecto evaluó material particulado respirable MP10 y MP2,5, así como gases asociados a combustión y operación de maquinaria, equipos y transporte, incluyendo NOx, SO2 y CO. La evaluación consideró las fuentes emisoras asociadas a movimiento de tierras, excavaciones, nivelación, compactación, circulación de vehículos, operación de maquinaria y tránsito por caminos internos y externos. Los resultados fueron analizados mediante modelación atmosférica y evaluación por receptor, considerando condiciones meteorológicas locales y receptores humanos cercanos. A partir de dichos antecedentes, se fundamentó en el estudio de especialidad, que no se identifican condiciones de exposición capaces de generar efectos adversos significativos sobre la salud de las personas.

El proyecto contempla aplicación de supresores de polvo en caminos internos, control de velocidad, mantención de vehículos y maquinaria y lavado de ruedas. El Anexo 1-H de la Adenda Excepcional precisa que se eliminó el uso de RIL tratado para humectación de caminos; su reutilización interna corresponde al lavado de ruedas.

En relación con olores, el Proyecto identificó las fuentes odorantes asociadas a la operación propia del relleno sanitario y desarrolló modelaciones de dispersión odorante, considerando escenarios representativos de funcionamiento, delimitación de isocurvas y receptores humanos presentes en el área de influencia. La evaluación consideró la descarga de residuos, operación del frente activo, manejo de residuos y generación de biogás, junto con medidas de control operacional, tales como cobertura operacional, manejo controlado de residuos, control del frente activo, control de biogás y medidas de contingencia frente a eventos operacionales específicos. Conforme a los resultados obtenidos, no se prevé una exposición de magnitud, frecuencia o duración que configure efectos adversos significativos sobre la salud de las personas.

Respecto del ruido, el expediente incorpora una línea de base de 28 receptores, modelaciones de las fuentes del recinto en seis puntos y evaluación del tránsito exterior, junto con un estudio específico de cuatro receptores asociados a GHPPI. El capítulo 7 de la Adenda Excepcional reconoce el aumento de niveles de ruido en construcción, operación y cierre y lo califica como poco significativo. Por ello, la consideración de esta materia se refiere a los escenarios y receptores efectivamente evaluados.

En cuanto a residuos sólidos y líquidos, el Proyecto contempla sistemas de manejo, segregación, almacenamiento temporal, conducción, tratamiento y disposición, según corresponda a las categorías evaluadas en el expediente ambiental. Respecto de residuos líquidos y lixiviados, el diseño considera impermeabilización basal, captación, conducción, almacenamiento, tratamiento, monitoreo, control operacional y contingencias destinadas a evitar contacto o exposición directa de la población y prevenir afectaciones al entorno.

En consecuencia, la preocupación por la salud fue considerada mediante la identificación de fuentes de emisión, receptores, modelaciones, diseño sanitario y sistemas de manejo y seguimiento del proyecto. La SEREMI de Salud de la Región del Maule, mediante Ordinario N° 879, de 16 de octubre de 2026, se pronunció conforme sobre la Adenda Excepcional. Los antecedentes y controles descritos constituyen el fundamento de la respuesta, en los términos del artículo 5 del Reglamento del SEIA.

Emisiones atmosféricas y calidad del aire

Respecto de la Calidad del aire en el área del proyecto, actualmente las concentraciones de MP2,5 superan la norma en todos los períodos analizados, siendo el período 2017-2019 el de mayor concentración (29,0 $\mu g/m^3$). Las comunas de Villa Alegre y Yerbas Buenas se encuentran declaradas zonas saturadas por MP2,5 (promedio anual y 24 horas), condición bajo la cual se desarrollará el proyecto. Asimismo, la estación de monitoreo de Linares registra superación de la norma para MP2,5, aunque no dispone de datos para MP10 ni para gases (NO_2, SO_2 y CO).

Para evaluar las emisiones del proyecto, se utilizó el modelo de dispersión atmosférica WRF/CALPUFF, considerando receptores de área y puntos habitados cercanos. Se modelaron emisiones de MP10, MP2,5 y gases, concluyéndose que las concentraciones proyectadas son muy bajas, se concentran principalmente dentro del área del proyecto y no generan aportes significativos en las zonas pobladas cercanas.

Los resultados muestran que el proyecto no altera de manera relevante la calidad del aire existente, estimándose incluso un aumento de 0,00% en la concentración promedio de 24 horas de MP2,5 en la estación Linares. Conforme a los criterios vigentes del SEIA para zonas saturadas, se descarta que las emisiones del proyecto generen riesgos significativos para la salud de la población o efectos adversos por exposición a MP2,5.

Si bien el proyecto se emplaza en una zona declarada saturada por MP2,5 mediante el D.S. N° 7/2021 del MMA, actualmente no existe un Plan de Descontaminación Atmosférica (PDA) vigente que exija compensación de emisiones. No obstante, se implementarán medidas de control como:

- Mantención periódica de vehículos y maquinaria.
- Revisión técnica vigente de todos los equipos.
- Aplicación de supresores de polvo en caminos interiores.
- Limitación de velocidad a 30 km/h.
- Uso de vehículos y maquinaria con estándar EURO V.

Las emisiones asociadas a las fases de construcción, operación y cierre son de magnitud reducida y no constituyen un aumento significativo respecto de las concentraciones actuales, por lo que el proyecto no generaría impactos relevantes sobre la calidad del aire ni sobre la salud y calidad de vida de la población.

Emisiones de olores y medidas de control

Para evaluar el impacto de los olores en el área del proyecto el titular inicialmente levantó una línea de base, es decir realizó mediciones en terreno para evaluar la presencia de posibles fuentes de olores que pudiesen haber existido antes de la instalación del relleno sanitario.

Para establecer la línea de base odorante del área del proyecto Centro de Manejo de Residuos Piedra Larga, se realizaron mediciones en 12 puntos alrededor del predio, sin detectarse focos ni percepciones de olor durante las campañas efectuadas.

Posteriormente se realizaron modelaciones, en las que se simuló la existencia del relleno sanitario y su operación. La evaluación de impactos odorantes se realizó mediante modelación, utilizando factores de emisión de referencia provenientes de instalaciones similares. Se identificaron y modelaron las principales fuentes potenciales de olor asociadas a la operación del proyecto, estimándose una Tasa de Emisión de Olor (TEO) total de 65.176,62 ouE/s bajo el escenario operacional más desfavorable.

El Anexo 3-C-1 de la Adenda Excepcional, informa un área de influencia odorante de aproximadamente 252 ha para CP98-1h = 1 ouE/m³, sin alcanzar ninguno de los 57 receptores evaluados. Para el criterio de evaluación de referencia CP98-1h = 3 ouE/m³, la isocurva abarca aproximadamente 60 ha. El primer valor delimita el área de influencia modelada y el segundo corresponde al criterio de evaluación adoptado.

La tabla 23 del estudio actualizado informa concentraciones inferiores a 1 ouE/m³ en percentil 98 en los 57 receptores. En percentil 99,5 algunos puntos alcanzan valores de hasta 2 ouE/m³. En los términos y escenarios del estudio, los receptores no superan el criterio de referencia de 3 ouE/m³.

Adicionalmente, el proyecto contempla un Plan de Gestión Odorante (PGO) que incluye diagnóstico de fuentes, implementación de buenas prácticas operacionales y mejores técnicas disponibles, seguimiento y control permanente, y un plan de contingencias para eventuales episodios de olor.

En consecuencia, la preocupación por olores fue abordada mediante la modelación actualizada de fuentes y receptores y el Plan de Gestión Odorante. Este último contempla seguimiento, contingencias y un procedimiento de reclamos con respuesta formal en un máximo de siete días hábiles desde su recepción. Los resultados sustentan la conclusión del estudio sobre ausencia de efectos significativos por olor en los receptores evaluados, bajo las condiciones operacionales modeladas.

Calidad del agua y protección de quebradas

Respecto a la preocupación por la afectación a aguas y en particular por las quebradas, se indica que de acuerdo con los antecedentes presentados, la construcción de la obra de atravieso considera medidas preventivas orientadas a resguardar la calidad de las aguas, entre ellas la ejecución preferente de las obras en seco, la prohibición de almacenamiento de materiales en el cauce o sus riberas, la revisión permanente del estado mecánico de la maquinaria, el registro fotográfico diario de las condiciones del escurrimiento y la implementación de medidas correctivas ante eventuales incrementos de turbidez u otras alteraciones atribuibles a las faenas.

Asimismo, se contempla un programa de monitoreo aguas arriba y aguas abajo de la intervención, basado en parámetros de la NCh 1333, incluyendo un monitoreo previo para establecer la condición basal de calidad de aguas.

Adicionalmente, el proyecto incorpora medidas de diseño destinadas a prevenir afectaciones sobre aguas superficiales y subterráneas derivadas de la operación del relleno sanitario. Entre estas se consideran sistemas de impermeabilización basal, captación y conducción de lixiviados, planta de tratamiento de lixiviados, monitoreo de aguas subterráneas conforme al D.S. N°189/2005 y planes de contingencia para eventuales fallas de los sistemas de manejo.

El efluente de la PTL contempla reutilización en la plataforma de lavado de ruedas y descarga al canal Derrame Cruchaga. El Anexo 1-H de la Adenda Excepcional estima una descarga promedio de 8,01 m³/día y máxima de 15,42 m³/día, e incorpora calidad de tratamiento, balance y manejo de las piscinas. El Anexo 4-I-4 de la Adenda Excepcional describe la obra de descarga de RIL tratado.

En consideración a lo anterior, y atendiendo a que la alteración del cauce corresponde a una intervención puntual que incorpora medidas de control, seguimiento y monitoreo específicas para resguardar la calidad del recurso hídrico, no se advierten antecedentes que permitan sostener la generación de efectos adversos significativos sobre la calidad de las aguas superficiales en relación con su condición de línea de base. Asimismo, las medidas de diseño y operación propuestas permiten prevenir potenciales aportes de contaminantes derivados de lixiviados, aguas servidas y otros residuos líquidos asociados al proyecto.

Por tanto, se estima que la magnitud y duración de los efectos sobre la calidad de las aguas no alcanzan la significancia requerida para configurar la circunstancia contemplada en el artículo 11 letra b) de la Ley N°19.300, en relación con el literal c) del artículo 6 del D.S. N°40/2012.

En consecuencia, sobre la base de los antecedentes aportados por el Titular, es posible concluir que el proyecto no generaría efectos adversos significativos sobre la calidad de las aguas superficiales ni subterráneas, descartándose la configuración del criterio establecido en el artículo 6 letra c) del Reglamento del SEIA para este componente.

Calidad de aguas subterráneas

Respecto de la calidad de aguas subterráneas, el proponente presentó durante el proceso de evaluación antecedentes técnicos que respaldan que se han considerado las medidas necesarias para evitar la afectación de la calidad de las aguas subterráneas.

El ADF se emplaza en una unidad volcánica de baja permeabilidad del cerro Quilipín; las captaciones cercanas se vinculan a la unidad acuífera Putagán Norte. El Anexo 3-U de la Adenda Excepcional evalúa la posible circulación por el macizo fracturado e incorpora escenarios accidentales de infiltración.

Asimismo, los suelos predominantes corresponden a materiales arcillosos de baja permeabilidad, lo que reduce significativamente el potencial de infiltración y percolación de contaminantes hacia el subsuelo.

El ADF contempla impermeabilización basal y de taludes y un sistema de captación y conducción de lixiviados hacia la PTL, según el diseño sanitario presentado para el relleno y el PAS 141 (Anexo 4-E de la Adenda Complementaria). Estos elementos se integran con el estudio hidrogeológico y el seguimiento del agua subterránea.

Presenta las formas de Manejo de lixiviados, sobre el recubrimiento basal se instalará un sistema de captación y conducción de lixiviados hacia una planta de tratamiento. Este sistema evita el escurrimiento

libre de lixiviados sobre la superficie del relleno o los terrenos aledaños, descartándose la contaminación del suelo y de los cuerpos de agua cercanos.

Realiza una Evaluación hidrogeológica y análisis de las condiciones del área, el proyecto reconoce que el cerro Quilipín presenta procesos de meteorización y fracturamiento que podrían generar porosidad secundaria y favorecer localmente la circulación de aguas subterráneas. Considerando esta condición, el EIA incorporó una modelación hidrogeológica conservadora que representa el macizo rocoso como un medio fracturado.

El Anexo 3-U de la Adenda Excepcional analiza infiltración mediante HELP V4 y transporte mediante MODFLOW-NWT y MT3D-USGS, con un horizonte de 51 años que incluye operación, cierre y postcierre. Considera defectos y perforaciones en las capas de impermeabilización y utiliza compuestos nitrogenados y cloruros para representar el transporte bajo los escenarios evaluados.

Los compuestos nitrogenados modelados no alcanzan las diez captaciones identificadas. Para cloruros, representados como trazador conservativo, la pluma podría aproximarse al pozo N.° 3 al final del horizonte de 51 años, con concentraciones modeladas de 0 a 5 mg/L. El estudio concluye un riesgo sanitario aceptable bajo las condiciones evaluadas.

Propone medidas de control y monitoreo, una vez iniciada la fase de operación, se realizará monitoreo de aguas subterráneas tanto en los pozos exigidos por el D.S. N°189/05 del MINSAL como en aquellos comprometidos por el proyecto.

Adicionalmente, como Compromiso Ambiental Voluntario, el titular implementará una red de monitoreo compuesta por 10 puntos de control, superando las exigencias mínimas de la normativa vigente. Los resultados obtenidos serán informados periódicamente a los sistemas de Agua Potable Rural (APR) de Putagán y Coironal.

En consecuencia, la preocupación por afectación de aguas subterráneas fue abordada mediante caracterización de captaciones, modelación de infiltración y transporte, impermeabilización, manejo de lixiviados y monitoreo. Estos antecedentes sustentan la conclusión del Anexo 3-U de la Adenda Excepcional sobre riesgo sanitario aceptable en las condiciones y horizonte evaluados y permiten responder respecto de las captaciones identificadas.

Prevención y control de vectores

En el proyecto considera el control de vectores en las fases de operación y cierre del proyecto. Al respecto, cabe señalar que el Proyecto contempla un sistema integrado de prevención, control, monitoreo y respuesta ante contingencias, desarrollado específicamente para minimizar la presencia de moscas, roedores y aves asociadas a la operación del Área de Disposición Final (ADF), conforme a lo establecido en el D.S. N°189/2005 y en Anexo 1-O de la Adenda Complementaria.

En primer término, es importante indicar que la principal medida de control de vectores corresponde al adecuado manejo operacional del relleno sanitario. En este sentido, el proyecto considera la cobertura diaria de residuos con una capa de al menos 15 cm de material de cobertura, la compactación permanente de las celdas, el manejo controlado de lixiviados, la limpieza diaria del frente de trabajo y de las áreas operacionales, así como la mantención periódica de los caminos interiores. Estas medidas tienen por finalidad reducir la disponibilidad de alimento, refugio y condiciones favorables para la reproducción de vectores sanitarios, así como minimizar la generación de olores potencialmente atractivos para éstos.

Respecto del control de moscas, el Plan contempla medidas pasivas y activas. Entre las medidas pasivas se incluyen la cobertura diaria e intermedia de residuos, la compactación adecuada de las celdas, el manejo de lixiviados mediante sistemas cerrados, la limpieza permanente de las instalaciones y para las instalaciones y protección de los trabajadores el uso de barreras físicas tales como mallas mosquiteras, ventiladores y sistemas de cierre automático de puertas en las edificaciones del proyecto.

Complementariamente, se implementará un programa permanente de control químico ejecutado por una empresa autorizada por la Autoridad Sanitaria. Este programa considera la aplicación de insecticidas adulticidas y larvicidas mediante rotación de principios activos para evitar fenómenos de resistencia biológica. En los sectores de mayor criticidad, particularmente el frente de trabajo activo, la frecuencia de aplicación programada será cada 48 horas durante la temporada de mayor actividad de moscas (septiembre a abril), pudiendo incrementarse hasta una frecuencia diaria cuando las inspecciones sanitarias, condiciones climáticas u operacionales así lo requieran. En la Planta de Tratamiento de Lixiviados (PTL), piscinas de almacenamiento, báscula y lavado de ruedas se aplicarán controles semanales, mientras que en oficinas, planta de valorización y otros sectores la frecuencia será semanal o quincenal según los resultados del monitoreo.

Adicionalmente, se implementará un sistema de monitoreo mediante trampas para moscas tanto al interior como al exterior del proyecto. Al interior del recinto se instalarán puntos de monitoreo en sectores críticos, incluyendo el frente de trabajo, PTL, báscula y oficinas administrativas. Asimismo, se contempla una red de monitoreo en viviendas cercanas al proyecto, permitiendo detectar oportunamente cualquier incremento de poblaciones de moscas y adoptar medidas correctivas inmediatas.

Respecto del control de roedores, el proyecto contempla un sistema de manejo integrado basado prioritariamente en medidas preventivas y ecológicas. Entre ellas se consideran la cobertura diaria de residuos, control de malezas, eliminación de refugios, hermeticidad de instalaciones, uso de trampas mecánicas y electrónicas, monitoreo periódico de actividad, registro de madrigueras y capturas, además del fomento al control biológico mediante la instalación de perchas y cajas nido para aves rapaces presentes en el área, tales como lechuzas, chunchos y jotes. Estas medidas serán complementadas con evaluaciones periódicas que permitan ajustar las estrategias de control según los resultados obtenidos.

En relación con las aves, se contempla un sistema de prevención basado en la reducción de fuentes de atracción mediante la cobertura de residuos, limpieza diaria de sectores operacionales y control de derrames. Adicionalmente, en caso de ser necesario, se implementarán medidas disuasivas no letales, tales como cañones sonoros automáticos y dispositivos visuales tipo halcón, orientadas exclusivamente a evitar la concentración de aves en el frente de trabajo activo.

Asimismo, de manera complementaria al control de moscas, roedores y aves, el Proyecto contempla medidas específicas para prevenir el ingreso y permanencia de perros vagos y/o perros asilvestrados en las instalaciones, considerando que éstos pueden constituir un factor adicional de riesgo sanitario, operacional y ambiental. Para ello, el Proyecto contará con un cierre perimetral continuo de 1,8 metros de altura alrededor de todo el recinto, conforme a lo establecido en el artículo 14 del D.S. N°189/2005, además de sistemas de control de acceso y vigilancia permanente que restringirán el ingreso de personas y animales no autorizados.

Adicionalmente, el Plan de Prevención de Contingencias y el Plan de Emergencias incorporan específicamente el escenario denominado “Inclusión de perros vagos y asilvestrados al recinto”, estableciendo procedimientos de detección temprana, control y respuesta ante la presencia de estos animales. En caso de detectarse el ingreso de perros al área operacional, se activarán medidas destinadas a evitar su permanencia en sectores de disposición de residuos, minimizar la disponibilidad de fuentes de alimento mediante la cobertura diaria de residuos y mantener el resguardo sanitario y operacional de

las instalaciones. Estas acciones serán complementadas con inspecciones periódicas del cierre perimetral, verificación de su integridad y registro de eventuales incidencias detectadas durante las fases de construcción, operación y cierre.

En cuanto a los medios de verificación y registros solicitados por la autoridad, el proyecto mantendrá un sistema documentado de seguimiento que incluirá registros diarios de cobertura y compactación, bitácoras de inspección sanitaria, registros de monitoreo de trampas, planillas de aplicación de insecticidas, certificados emitidos por la empresa especializada encargada del control de plagas, registros de capturas, reportes de medidas correctivas implementadas y respaldos digitales y físicos de todas las actividades ejecutadas. Dichos registros estarán disponibles para inspección por parte de la autoridad competente.

Finalmente, se informa que el Plan de Prevención de Contingencias y el Plan de Emergencias han sido actualizados para incorporar específicamente el escenario de proliferación de vectores (Capítulo 5 de la Adenda Excepcional). Ante un aumento significativo de moscas, roedores o aves, se activarán medidas de respuesta inmediata consistentes en el reforzamiento de coberturas, incremento de frecuencias de inspección, intensificación de aplicaciones de control sanitario, ampliación de puntos de monitoreo y ejecución de medidas correctivas focalizadas, manteniendo seguimiento permanente hasta recuperar las condiciones normales de operación. Estas acciones serán aplicables tanto durante la fase de operación como durante la fase de cierre del proyecto.

En consecuencia, considerando las características del diseño sanitario del relleno, las medidas operacionales permanentes, el programa específico de control de moscas, roedores y aves, el monitoreo dentro y fuera del área del proyecto, los mecanismos de verificación y los procedimientos de contingencia comprometidos, se concluye que el proyecto dispone de herramientas suficientes para prevenir, controlar y corregir oportunamente eventuales incrementos de vectores, descartándose la generación de impactos significativos sobre la salud de las personas o la calidad de vida de las comunidades del área de influencia.

Evaluación de efectos sobre los recursos naturales renovables

Respecto de la eventual generación de efectos adversos significativos sobre los recursos naturales renovables, en los términos del artículo 11 letra b) de la Ley N°19.300 y del artículo 6 del D.S. N°40/2012 del Ministerio del Medio Ambiente, el Proyecto evaluó los potenciales impactos sobre los componentes flora, vegetación, fauna terrestre, suelo, recursos hídricos, aire y ecosistemas asociados, considerando las fases de construcción, operación y cierre.

Con relación al área de influencia y los ecosistemas terrestres y en respuesta a las observaciones formuladas sobre la delimitación del área de influencia, el titular complementó su fundamentación incorporando el análisis de los principales mecanismos de impacto sobre los ecosistemas, incluyendo la pérdida y alteración de hábitat, la fragmentación y conectividad biológica, el funcionamiento ecosistémico, la perturbación y desplazamiento de fauna, los efectos por ruido, iluminación y tránsito de maquinaria, la afectación potencial de especies de baja movilidad, y los servicios ecosistémicos y uso recreativo del territorio.

La delimitación del área de influencia se definió considerando las obras y acciones del Proyecto, las unidades vegetacionales presentes, los hábitats identificados para fauna terrestre y la distribución espacial de las especies registradas durante las campañas de terreno realizadas en primavera, verano, otoño e invierno.

Por lo que el titular muestra que la intervención directa se concentra en superficies acotadas del predio, mientras que el entorno mantiene extensas áreas con continuidad de hábitat y cobertura vegetal que permiten el desplazamiento y utilización del territorio por parte de la fauna presente.

Pasando al detalle de Flora y vegetación, respecto de la vegetación, se determinó que las formaciones presentes corresponden principalmente a comunidades esclerófilas con distintos grados de intervención humana producto de actividades agropecuarias, extracción de leña y pastoreo.

La corta y reposición de vegetación se describen en los antecedentes del PAS 148 (Anexo 4-H de la Adenda Excepcional). La reforestación sectorial se distingue de las medidas de mitigación, reparación y compensación de impactos significativos establecidas en el capítulo 8 de la Adenda Excepcional.

Por lo que el titular señala que la composición y estructura general de la vegetación presente en el área de influencia no experimentará una alteración significativa que comprometa su permanencia a largo plazo.

En fauna, el capítulo 7 de la Adenda Excepcional identifica la pérdida de hábitat COFT-1 durante construcción y OFT-1 durante operación, ambas calificadas como significativas. El capítulo 8 de la Adenda Excepcional presenta las medidas de mitigación MMF-1, rehabilitación de 0,85 ha, y MMF-2, construcción de refugios para fauna nativa.

Durante las campañas de caracterización fueron registrados mamíferos, aves, reptiles y anfibios, incluyendo especies endémicas y especies clasificadas como "Casi Amenazadas". No obstante, no se registraron especies clasificadas en categorías "En Peligro Crítico", "En Peligro" o "Vulnerable" dentro del área de intervención directa.

Considerando las exigencias formuladas durante la evaluación ambiental, el titular complementó las medidas de protección y seguimiento mediante un Programa de Protección y Monitoreo de Fauna que incorpora compromisos verificables, indicadores de seguimiento, metodologías de monitoreo, frecuencia de ejecución y medidas correctivas.

Entre las medidas comprometidas destacan:

- Monitoreo mediante transectos, búsqueda activa, estaciones de observación y cámaras trampa.
- Registro georreferenciado de ejemplares, refugios, madrigueras, huellas y otros indicios.
- Control de velocidad de vehículos al interior del proyecto.
- Capacitación ambiental obligatoria para trabajadores.
- Prohibición de caza, captura, alimentación o perturbación de fauna silvestre.
- Control de iluminación nocturna en sectores sensibles.
- Protección de especies de baja movilidad mediante medidas de rescate y relocalización cuando corresponda.

Asimismo, se establecieron criterios de activación de medidas correctivas frente a eventos tales como atropellos, afectación directa de ejemplares, alteración de refugios o incumplimiento de medidas operacionales.

Respecto del recurso suelo, se mostró que predominan unidades de capacidad de uso IV y VII, correspondientes a terrenos con limitaciones para el desarrollo de actividades agrícolas intensivas.

Los análisis efectuados muestran bajos niveles de erosión potencial y descartan procesos erosivos significativos asociados a la ejecución del Proyecto.

Las interacciones hídricas consideradas comprenden el atravieso de la Quebrada Sin Nombre 1 por el camino, la intervención de la Quebrada Sin Nombre 2 por el dique y las descargas de aguas lluvias y RIL tratado al canal Derrame Cruchaga. Estas obras están descritas separadamente en los anexos 4-I-1 a 4-I-4 de la Adenda Excepcional.

Respecto de emisiones atmosféricas, olores y perturbaciones operacionales, la evaluación consideró los efectos del ruido, tránsito de maquinaria, iluminación nocturna y otras actividades propias de la construcción y operación.

Los antecedentes de modelación concluyen que los efectos se mantienen acotados al entorno próximo del proyecto y que no se producirían alteraciones relevantes respecto de las condiciones de línea de base consideradas en la evaluación.

Adicionalmente, se incorporan medidas operacionales destinadas a reducir potenciales perturbaciones sobre la fauna y los ecosistemas circundantes, incluyendo gestión de residuos, control de iluminación y restricciones operacionales en sectores sensibles.

De acuerdo con los antecedentes técnicos presentados, el Proyecto incorpora medidas de prevención, mitigación, seguimiento y control para los componentes flora, vegetación, fauna, suelo, recursos hídricos y aire.

La evaluación reconoce la existencia de una pérdida de hábitat asociada a las superficies de intervención del Proyecto, incluyendo las áreas destinadas a infraestructura y la Zona de Acopio de Material de Excavación. Asimismo, se identifican efectos de perturbación, modificación y pérdida de hábitat para fauna terrestre que fueron considerados en la evaluación ambiental.

La existencia de efectos adversos significativos sobre el componente fauna constituye una de las circunstancias que fundamentan el ingreso del Proyecto mediante un Estudio de Impacto Ambiental (EIA), en conformidad con el artículo 11 letra b) de la Ley N°19.300 y el artículo 6 del D.S. N°40/2012.

El titular presenta que, mediante la implementación de las medidas de protección, rescate, relocalización, monitoreo y seguimiento comprometidas, los efectos identificados sobre los recursos naturales renovables pueden ser adecuadamente gestionados durante las fases de construcción, operación y cierre del Proyecto.

1257. Observante: María Carolina González Gutierrez

Observación:

El peligro de los abusos q' harán con sus mierdas y afectaciones de gases tóxicos.

Evaluación técnica de la observación:

La Dirección Regional del Maule del Servicio de Evaluación Ambiental considera pertinente la observación, en tanto aborda materias ambientales evaluadas durante el procedimiento. A continuación, se entrega la consideración correspondiente

Evaluación de riesgos para la salud de la población

Respecto de la salud de las personas, se indica que en relación al artículo 5° del Reglamento del SEIA, sobre si el proyecto genera o presenta riesgos para la salud de las personas, el proponente incorporó en la Evaluación del Proyecto la identificación, estimación, modelación y evaluación de las emisiones atmosféricas, gases, olores, ruido, residuos sólidos y residuos líquidos generados durante las fases de construcción, operación y cierre, considerando los receptores humanos presentes en el área de influencia, las condiciones de exposición potencial y las medidas de prevención, manejo, control operacional y contingencia comprometidas en el expediente ambiental.

Respecto de emisiones atmosféricas, el Proyecto evaluó material particulado respirable MP10 y MP2,5, así como gases asociados a combustión y operación de maquinaria, equipos y transporte, incluyendo NOx, SO2 y CO. La evaluación consideró las fuentes emisoras asociadas a movimiento de tierras, excavaciones, nivelación, compactación, circulación de vehículos, operación de maquinaria y tránsito por caminos internos y externos. Los resultados fueron analizados mediante modelación atmosférica y evaluación por receptor, considerando condiciones meteorológicas locales y receptores humanos cercanos. A partir de dichos antecedentes, se fundamentó en el estudio de especialidad, que no se identifican condiciones de exposición capaces de generar efectos adversos significativos sobre la salud de las personas.

El proyecto contempla aplicación de supresores de polvo en caminos internos, control de velocidad, mantención de vehículos y maquinaria y lavado de ruedas. El Anexo 1-H de la Adenda Excepcional precisa que se eliminó el uso de RIL tratado para humectación de caminos; su reutilización interna corresponde al lavado de ruedas.

En relación con olores, el Proyecto identificó las fuentes odorantes asociadas a la operación propia del relleno sanitario y desarrolló modelaciones de dispersión odorante, considerando escenarios representativos de funcionamiento, delimitación de isocurvas y receptores humanos presentes en el área de influencia. La evaluación consideró la descarga de residuos, operación del frente activo, manejo de residuos y generación de biogás, junto con medidas de control operacional, tales como cobertura operacional, manejo controlado de residuos, control del frente activo, control de biogás y medidas de contingencia frente a eventos operacionales específicos. Conforme a los resultados obtenidos, no se prevé una exposición de magnitud, frecuencia o duración que configure efectos adversos significativos sobre la salud de las personas.

Respecto del ruido, el expediente incorpora una línea de base de 28 receptores, modelaciones de las fuentes del recinto en seis puntos y evaluación del tránsito exterior, junto con un estudio específico de cuatro receptores asociados a GHPPI. El capítulo 7 de la Adenda Excepcional reconoce el aumento de niveles de ruido en construcción, operación y cierre y lo califica como poco significativo. Por ello, la consideración de esta materia se refiere a los escenarios y receptores efectivamente evaluados.

En cuanto a residuos sólidos y líquidos, el Proyecto contempla sistemas de manejo, segregación, almacenamiento temporal, conducción, tratamiento y disposición, según corresponda a las categorías evaluadas en el expediente ambiental. Respecto de residuos líquidos y lixiviados, el diseño considera impermeabilización basal, captación, conducción, almacenamiento, tratamiento, monitoreo, control operacional y contingencias destinadas a evitar contacto o exposición directa de la población y prevenir afectaciones al entorno.

En consecuencia, la preocupación por la salud fue considerada mediante la identificación de fuentes de emisión, receptores, modelaciones, diseño sanitario y sistemas de manejo y seguimiento del proyecto. La SEREMI de Salud de la Región del Maule, mediante Ordinario N° 879, de 16 de octubre de 2026, se pronunció conforme sobre la Adenda Excepcional. Los antecedentes y controles descritos constituyen el fundamento de la respuesta, en los términos del artículo 5 del Reglamento del SEIA.

Emisiones atmosféricas y calidad del aire

Respecto de la Calidad del aire en el área del proyecto, actualmente las concentraciones de MP2,5 superan la norma en todos los períodos analizados, siendo el período 2017-2019 el de mayor concentración (29,0 $\mu g/m^3$). Las comunas de Villa Alegre y Yerbas Buenas se encuentran declaradas zonas saturadas por MP2,5 (promedio anual y 24 horas), condición bajo la cual se desarrollará el proyecto. Asimismo, la estación de monitoreo de Linares registra superación de la norma para MP2,5, aunque no dispone de datos para MP10 ni para gases (NO_2, SO_2 y CO).

Para evaluar las emisiones del proyecto, se utilizó el modelo de dispersión atmosférica WRF/CALPUFF, considerando receptores de área y puntos habitados cercanos. Se modelaron emisiones de MP10, MP2,5 y gases, concluyéndose que las concentraciones proyectadas son muy bajas, se concentran principalmente dentro del área del proyecto y no generan aportes significativos en las zonas pobladas cercanas.

Los resultados muestran que el proyecto no altera de manera relevante la calidad del aire existente, estimándose incluso un aumento de 0,00% en la concentración promedio de 24 horas de MP2,5 en la estación Linares. Conforme a los criterios vigentes del SEIA para zonas saturadas, se descarta que las emisiones del proyecto generen riesgos significativos para la salud de la población o efectos adversos por exposición a MP2,5.

Si bien el proyecto se emplaza en una zona declarada saturada por MP2,5 mediante el D.S. N° 7/2021 del MMA, actualmente no existe un Plan de Descontaminación Atmosférica (PDA) vigente que exija compensación de emisiones. No obstante, se implementarán medidas de control como:

- Mantención periódica de vehículos y maquinaria.
- Revisión técnica vigente de todos los equipos.
- Aplicación de supresores de polvo en caminos interiores.
- Limitación de velocidad a 30 km/h.
- Uso de vehículos y maquinaria con estándar EURO V.

Las emisiones asociadas a las fases de construcción, operación y cierre son de magnitud reducida y no constituyen un aumento significativo respecto de las concentraciones actuales, por lo que el proyecto no generaría impactos relevantes sobre la calidad del aire ni sobre la salud y calidad de vida de la población.

Generación y manejo de biogás

Respecto a la generación de gases y particularmente biogás, se indica que, el biogás se genera naturalmente por la descomposición anaeróbica de la fracción orgánica de los residuos sólidos domiciliarios depositados en el relleno sanitario.

El proyecto considera la captación de estos gases, esta se realizará mediante un sistema de pozos de venteo verticales (chimeneas) construidos progresivamente a medida que avance la disposición de residuos. Estos pozos estarán separados aproximadamente cada 50 x 50 metros y estarán conformados por tuberías perforadas de HDPE de 200 mm de diámetro, relleno con piedra chancada para facilitar el flujo de gases, contarán con cabezales de monitoreo y control, y sistema de conexión a tuberías de conducción.

Inicialmente los pozos funcionarán mediante extracción pasiva, permitiendo evacuar y disipar el biogás generado. Posteriormente, cuando los monitoreos demuestren concentraciones y caudales suficientes, se implementará un sistema de captación centralizada, con succión mediante tuberías colectoras, conducción hacia una antorcha de combustión, para finalizar con la quema controlada del metano (Capítulo 1 de la Adenda Excepcional).

El biogás de relleno sanitario está compuesto principalmente por metano, dióxido de carbono, ácido sulfhídrico (sulfuro de hidrógeno) y otros gases en bajas concentraciones.

Tabla. Compuestos del biogás del relleno sanitario

Componente	Concentración típica
Metano (CH_4)	40 a 60 %
Dióxido de carbono (CO_2)	40 a 50 %
Sulfuro de hidrógeno (H_2S)	50 a 100 ppm
Trazas de otros gases	<1 %

Respecto de la peligrosidad de estos gases el metano (CH_4) es un gas altamente inflamable, puede generar incendios o explosiones si se acumula en espacios confinados y en mezclas con aire, y posee un potencial de calentamiento global aproximadamente 28 veces superior al CO_2.

Por otra parte, el sulfuro de hidrógeno (H_2S), es un gas tóxico que se encuentra normalmente en alcantarillas, es responsable del característico olor a huevo podrido del alcantarillado, en altas concentraciones puede afectar la salud humana.

El dióxido de carbono (CO_2), no es tóxico en bajas concentraciones, pero puede desplazar oxígeno en espacios cerrados y es el principal gas de efecto invernadero.

Debido a las características de los gases que genera un relleno sanitario, el proyecto contempla medidas de monitoreo continuo de los gases CH_4, CO_2, O_2 y H_2S, contempla inspecciones periódicas de fugas, el control de presión en los pozos y planes de contingencia frente a explosiones o fugas.

Basado en las actualizaciones incorporadas en la adenda complementaria y adenda excepcional, la generación de biogás aumenta progresivamente durante la operación del relleno y continúa después de su cierre, a continuación, se presenta una estimación de la generación de biogás.

Las proyecciones del proyecto indican que la generación de biogás iniciará lentamente en el año 1 hasta llegar a su máximo un año después del cierre. Se estima una eficiencia de recuperación del 60 %.

Tabla. Proyección de generación de biogás

Año	Generación (m^3/h)	Recuperación (m^3/h)
Año 1	0	0
Año 11	609	366
Año 12 (máximo)	653	392
Año 31	190	114

La máxima producción se alcanzaría aproximadamente un año después del cierre operativo y luego disminuiría gradualmente durante los siguientes 20 años.

El proyecto considera que la generación de biogás continuará por aproximadamente 20 años posteriores al cierre del relleno. La fase de cierre comenzará al término de la vida útil del relleno sanitario y tendrá una duración de 20 años, conforme al D.S. N.° 189/2005.

Las principales acciones serán la instalación de una cobertura multicapa compuesta por una capa de tierra o cobertura de residuos (>60 cm), o una capa de geocompuesto bentonítico (GCL), una capa suelo (>15 cm), y una cobertura herbácea superficial para evitar erosión.

Se contará con una mantención del sistema de biogás, que considera los pozos de venteo, el sistema de captación, la chimenea de quema y el sistema de monitoreo permanente de gases.

También considera los monitoreos ambientales, durante el período post-cierre se contempla vigilar, la generación de biogás.

La operación de quema se mantendrá mientras exista generación significativa de biogás.

El principal aporte potencial al cambio climático proviene del metano (CH_4) generado por la degradación de los residuos orgánicos.

El metano liberado a la atmósfera constituye uno de los gases de efecto invernadero más relevantes asociados a los rellenos sanitarios. El proyecto contribuye a disminuir este impacto mediante la captación del biogás y su quema controlada. La conversión de CH_4 a CO_2, reduciendo significativamente su potencial de calentamiento global. El proyecto considera el monitoreo permanente de emisiones y presenta planees de emergencia y contingencias para enfrentar fugas durante operación y cierre.

Por lo tanto, el sistema de manejo de biogás constituye una de las principales medidas de mitigación climática del proyecto, permitiendo disminuir las emisiones de gases de efecto invernadero asociadas a la disposición final de residuos domiciliarios.

1258. Observante: Francisco Andrés Mattamala Contreras

Observación:

Contaminación visual y acústica por los distintos camiones que transitaran con dirección al relleno sanitario. Utilización de espacios verdes perfectamente fértiles.

Evaluación técnica de la observación:

La Dirección Regional del Maule del Servicio de Evaluación Ambiental considera pertinente la observación, en tanto aborda materias ambientales evaluadas durante el procedimiento. A continuación, se entrega la consideración correspondiente

Evaluación de riesgos para la salud de la población

Respecto de la salud de las personas, se indica que en relación al artículo 5° del Reglamento del SEIA, sobre si el proyecto genera o presenta riesgos para la salud de las personas, el proponente incorporó en la Evaluación del Proyecto la identificación, estimación, modelación y evaluación de las emisiones atmosféricas, gases, olores, ruido, residuos sólidos y residuos líquidos generados durante las fases de construcción, operación y cierre, considerando los receptores humanos presentes en el área de influencia, las condiciones de exposición potencial y las medidas de prevención, manejo, control operacional y contingencia comprometidas en el expediente ambiental.

Respecto de emisiones atmosféricas, el Proyecto evaluó material particulado respirable MP10 y MP2,5, así como gases asociados a combustión y operación de maquinaria, equipos y transporte, incluyendo NOx, SO2 y CO. La evaluación consideró las fuentes emisoras asociadas a movimiento de tierras, excavaciones, nivelación, compactación, circulación de vehículos, operación de maquinaria y tránsito por caminos internos y externos. Los resultados fueron analizados mediante modelación atmosférica y evaluación por receptor, considerando condiciones meteorológicas locales y receptores humanos cercanos. A partir de dichos antecedentes, se fundamentó en el estudio de especialidad, que no se identifican condiciones de exposición capaces de generar efectos adversos significativos sobre la salud de las personas.

El proyecto contempla aplicación de supresores de polvo en caminos internos, control de velocidad, mantención de vehículos y maquinaria y lavado de ruedas. El Anexo 1-H de la Adenda Excepcional precisa que se eliminó el uso de RIL tratado para humectación de caminos; su reutilización interna corresponde al lavado de ruedas.

En relación con olores, el Proyecto identificó las fuentes odorantes asociadas a la operación propia del relleno sanitario y desarrolló modelaciones de dispersión odorante, considerando escenarios representativos de funcionamiento, delimitación de isocurvas y receptores humanos presentes en el área de influencia. La evaluación consideró la descarga de residuos, operación del frente activo, manejo de residuos y generación de biogás, junto con medidas de control operacional, tales como cobertura operacional, manejo controlado de residuos, control del frente activo, control de biogás y medidas de contingencia frente a eventos operacionales específicos. Conforme a los resultados obtenidos, no se prevé una exposición de magnitud, frecuencia o duración que configure efectos adversos significativos sobre la salud de las personas.

Respecto del ruido, el expediente incorpora una línea de base de 28 receptores, modelaciones de las fuentes del recinto en seis puntos y evaluación del tránsito exterior, junto con un estudio específico de cuatro receptores asociados a GHPPI. El capítulo 7 de la Adenda Excepcional reconoce el aumento de

niveles de ruido en construcción, operación y cierre y lo califica como poco significativo. Por ello, la consideración de esta materia se refiere a los escenarios y receptores efectivamente evaluados.

En cuanto a residuos sólidos y líquidos, el Proyecto contempla sistemas de manejo, segregación, almacenamiento temporal, conducción, tratamiento y disposición, según corresponda a las categorías evaluadas en el expediente ambiental. Respecto de residuos líquidos y lixiviados, el diseño considera impermeabilización basal, captación, conducción, almacenamiento, tratamiento, monitoreo, control operacional y contingencias destinadas a evitar contacto o exposición directa de la población y prevenir afectaciones al entorno.

En consecuencia, la preocupación por la salud fue considerada mediante la identificación de fuentes de emisión, receptores, modelaciones, diseño sanitario y sistemas de manejo y seguimiento del proyecto. La SEREMI de Salud de la Región del Maule, mediante Ordinario N° 879, de 16 de octubre de 2026, se pronunció conforme sobre la Adenda Excepcional. Los antecedentes y controles descritos constituyen el fundamento de la respuesta, en los términos del artículo 5 del Reglamento del SEIA.

Ruido y medidas de control

La observación relativa al ruido fue considerada mediante el Estudio Acústico del Anexo 3-D citado en la Adenda Excepcional, las evaluaciones del tránsito exterior y los antecedentes complementarios incorporados durante el procedimiento. La línea de base identifica 28 receptores del entorno rural, mientras que la modelación de fuentes del recinto presenta resultados para seis puntos próximos a las actividades.

Las tablas 20 y 26 del estudio acústico de 2023 informan, respectivamente, niveles proyectados de construcción de 37, 29, 58, 38, 51 y 18 dB(A), y de operación de 39, 25, 29, 37, 47 y 20 dB(A), para los puntos P1 a P6. El escenario modelado considera equipos operando simultáneamente. Estos resultados describen el aporte previsto del proyecto en los puntos evaluados y deben distinguirse de los niveles de ruido de fondo.

Para el tránsito exterior, el estudio utiliza una evaluación diferenciada con referencia FHWA. La tabla 27 informa niveles de operación entre 1 y 52 dB(A) en los puntos con resultado reportado. El Anexo 3-D-5 de la Adenda Complementaria complementa el análisis para cuatro receptores asociados a GHPPI e informa niveles diurnos de 58,4; 64,1; 61,3 y 61,4 dB(A). Los resultados corresponden a las fuentes y receptores específicos considerados en estas evaluaciones.

El capítulo 7 de la Adenda Excepcional identifica los impactos CORU-1, ORU-1 y CIRU-1, correspondientes al aumento de niveles de ruido en construcción, operación y cierre, y los califica como poco significativos. Asimismo, la SEREMI de Salud, mediante Ordinario N° 879, de 16 de octubre de 2026, se pronunció conforme sobre la Adenda Excepcional.

En consecuencia, la observación fue considerada mediante caracterización basal, identificación de fuentes, modelaciones y evaluación de impactos. La respuesta reconoce el aumento de ruido previsto y la calificación consignada en el expediente.

Tránsito del proyecto y evaluación vial

La preocupación por el tránsito asociado al proyecto fue evaluada mediante el Anexo 3-R, Estudio de Movilidad de la Adenda Complementaria, que considera la red utilizada por las fases de construcción,

operación y cierre, mediciones vehiculares y modelaciones de intersecciones en situaciones sin y con proyecto.

El análisis comprende las rutas de acceso y la relación con desplazamientos de habitantes, actividades rurales y servicios. Distingue la libre circulación, conectividad y tiempos de desplazamiento, vinculados al artículo 7 letra b) del Reglamento del SEIA, del acceso y calidad de bienes, equipamientos y servicios, contemplados en su letra c).

El estudio analiza tres intersecciones y escenarios de operación hasta el año 11, incluyendo el supuesto de concentración de los camiones en la hora evaluada. Por ejemplo, para la intersección L-215 con L-25 informa una saturación máxima de 21,7 % en el año 11 y un incremento de 0,4 puntos porcentuales respecto de la situación base. Su conclusión es que los aportes no producen aumentos significativos de tiempos de desplazamiento ni restricciones relevantes a la conectividad.

El proyecto contempla la pavimentación de aproximadamente 920 m de la Ruta L-211, ex L-223, entre su acceso y la L-215, así como actuaciones en la intersección y señalización descritas en el estudio y en las tablas 15 y 16 del capítulo 10 de la Adenda Excepcional. La Dirección Regional de Vialidad se pronunció conforme sobre la Adenda revisada mediante Ordinario N° 345, de 23 de marzo de 2026.

En consecuencia, el aumento de tránsito fue identificado y evaluado en relación con la capacidad de la red y los desplazamientos locales. La conclusión de ausencia de alteración significativa se refiere a esos escenarios e incorpora las obras y compromisos descritos en el expediente.

Evaluación de efectos sobre los recursos naturales renovables

Respecto de la eventual generación de efectos adversos significativos sobre los recursos naturales renovables, en los términos del artículo 11 letra b) de la Ley N°19.300 y del artículo 6 del D.S. N°40/2012 del Ministerio del Medio Ambiente, el Proyecto evaluó los potenciales impactos sobre los componentes flora, vegetación, fauna terrestre, suelo, recursos hídricos, aire y ecosistemas asociados, considerando las fases de construcción, operación y cierre.

Con relación al área de influencia y los ecosistemas terrestres y en respuesta a las observaciones formuladas sobre la delimitación del área de influencia, el titular complementó su fundamentación incorporando el análisis de los principales mecanismos de impacto sobre los ecosistemas, incluyendo la pérdida y alteración de hábitat, la fragmentación y conectividad biológica, el funcionamiento ecosistémico, la perturbación y desplazamiento de fauna, los efectos por ruido, iluminación y tránsito de maquinaria, la afectación potencial de especies de baja movilidad, y los servicios ecosistémicos y uso recreativo del territorio.

La delimitación del área de influencia se definió considerando las obras y acciones del Proyecto, las unidades vegetacionales presentes, los hábitats identificados para fauna terrestre y la distribución espacial de las especies registradas durante las campañas de terreno realizadas en primavera, verano, otoño e invierno.

Por lo que el titular muestra que la intervención directa se concentra en superficies acotadas del predio, mientras que el entorno mantiene extensas áreas con continuidad de hábitat y cobertura vegetal que permiten el desplazamiento y utilización del territorio por parte de la fauna presente.

Pasando al detalle de Flora y vegetación, respecto de la vegetación, se determinó que las formaciones presentes corresponden principalmente a comunidades esclerófilas con distintos grados de intervención humana producto de actividades agropecuarias, extracción de leña y pastoreo.

La corta y reposición de vegetación se describen en los antecedentes del PAS 148 (Anexo 4-H de la Adenda Excepcional). La reforestación sectorial se distingue de las medidas de mitigación, reparación y compensación de impactos significativos establecidas en el capítulo 8 de la Adenda Excepcional.

Por lo que el titular señala que la composición y estructura general de la vegetación presente en el área de influencia no experimentará una alteración significativa que comprometa su permanencia a largo plazo.

En fauna, el capítulo 7 de la Adenda Excepcional identifica la pérdida de hábitat COFT-1 durante construcción y OFT-1 durante operación, ambas calificadas como significativas. El capítulo 8 de la Adenda Excepcional presenta las medidas de mitigación MMF-1, rehabilitación de 0,85 ha, y MMF-2, construcción de refugios para fauna nativa.

Durante las campañas de caracterización fueron registrados mamíferos, aves, reptiles y anfibios, incluyendo especies endémicas y especies clasificadas como "Casi Amenazadas". No obstante, no se registraron especies clasificadas en categorías "En Peligro Crítico", "En Peligro" o "Vulnerable" dentro del área de intervención directa.

Considerando las exigencias formuladas durante la evaluación ambiental, el titular complementó las medidas de protección y seguimiento mediante un Programa de Protección y Monitoreo de Fauna que incorpora compromisos verificables, indicadores de seguimiento, metodologías de monitoreo, frecuencia de ejecución y medidas correctivas.

Entre las medidas comprometidas destacan:

- Monitoreo mediante transectos, búsqueda activa, estaciones de observación y cámaras trampa.
- Registro georreferenciado de ejemplares, refugios, madrigueras, huellas y otros indicios.
- Control de velocidad de vehículos al interior del proyecto.
- Capacitación ambiental obligatoria para trabajadores.
- Prohibición de caza, captura, alimentación o perturbación de fauna silvestre.
- Control de iluminación nocturna en sectores sensibles.
- Protección de especies de baja movilidad mediante medidas de rescate y relocalización cuando corresponda.

Asimismo, se establecieron criterios de activación de medidas correctivas frente a eventos tales como atropellos, afectación directa de ejemplares, alteración de refugios o incumplimiento de medidas operacionales.

Respecto del recurso suelo, se mostró que predominan unidades de capacidad de uso IV y VII, correspondientes a terrenos con limitaciones para el desarrollo de actividades agrícolas intensivas.

Los análisis efectuados muestran bajos niveles de erosión potencial y descartan procesos erosivos significativos asociados a la ejecución del Proyecto.

Las interacciones hídricas consideradas comprenden el atravieso de la Quebrada Sin Nombre 1 por el camino, la intervención de la Quebrada Sin Nombre 2 por el dique y las descargas de aguas lluvias y RIL tratado al canal Derrame Cruchaga. Estas obras están descritas separadamente en los anexos 4-I-1 a 4-I-4 de la Adenda Excepcional.

Respecto de emisiones atmosféricas, olores y perturbaciones operacionales, la evaluación consideró los efectos del ruido, tránsito de maquinaria, iluminación nocturna y otras actividades propias de la construcción y operación.

Los antecedentes de modelación concluyen que los efectos se mantienen acotados al entorno próximo del proyecto y que no se producirían alteraciones relevantes respecto de las condiciones de línea de base consideradas en la evaluación.

Adicionalmente, se incorporan medidas operacionales destinadas a reducir potenciales perturbaciones sobre la fauna y los ecosistemas circundantes, incluyendo gestión de residuos, control de iluminación y restricciones operacionales en sectores sensibles.

De acuerdo con los antecedentes técnicos presentados, el Proyecto incorpora medidas de prevención, mitigación, seguimiento y control para los componentes flora, vegetación, fauna, suelo, recursos hídricos y aire.

La evaluación reconoce la existencia de una pérdida de hábitat asociada a las superficies de intervención del Proyecto, incluyendo las áreas destinadas a infraestructura y la Zona de Acopio de Material de Excavación. Asimismo, se identifican efectos de perturbación, modificación y pérdida de hábitat para fauna terrestre que fueron considerados en la evaluación ambiental.

La existencia de efectos adversos significativos sobre el componente fauna constituye una de las circunstancias que fundamentan el ingreso del Proyecto mediante un Estudio de Impacto Ambiental (EIA), en conformidad con el artículo 11 letra b) de la Ley N°19.300 y el artículo 6 del D.S. N°40/2012.

El titular presenta que, mediante la implementación de las medidas de protección, rescate, relocalización, monitoreo y seguimiento comprometidas, los efectos identificados sobre los recursos naturales renovables pueden ser adecuadamente gestionados durante las fases de construcción, operación y cierre del Proyecto.

Paisaje: caracterización, evaluación de impactos y medidas

Respecto de los potenciales efectos del proyecto sobre el componente paisaje y la calidad visual del entorno, cabe indicar que el paisaje fue objeto de una evaluación específica durante el proceso ambiental, incluyendo antecedentes complementarios incorporados en la Adenda Excepcional, que profundizaron el análisis de intervisibilidad, actualizaron los fotomontajes y reforzaron la justificación de la calificación de los impactos paisajísticos, así como las medidas destinadas a su integración visual.

Los estudios efectuados concluyeron que el área de emplazamiento del proyecto presenta una calidad visual baja a media, caracterizada por un entorno rural ya intervenido y por la presencia de diversos elementos antrópicos preexistentes. En este contexto, se determinó que las modificaciones asociadas al proyecto corresponden a impactos de magnitud baja a media, que no alteran significativamente el valor paisajístico del área.

Respecto de la visibilidad de las instalaciones, los análisis desarrollados demostraron que la topografía local, compuesta por lomajes, colinas y variaciones del relieve, junto con la presencia de vegetación y edificaciones rurales, limita la visibilidad directa del proyecto desde una parte importante de los receptores ubicados en el entorno. Asimismo, las barreras topográficas naturales reducen la intervisibilidad en diversas cuencas visuales, restringiendo las líneas de visión hacia el área de emplazamiento.

Con el objeto de reducir la percepción visual de las obras y favorecer su integración al entorno, el titular incorporó diversas medidas de manejo paisajístico, entre las que destacan:

- Instalación de una malla de camuflaje perimetral en las áreas operativas para disminuir el contraste cromático y textural de las instalaciones.

- Conformación progresiva del Área de Disposición Final (ADF), evitando la generación de formas abruptas o discordantes con la geomorfología existente.
- Aplicación de cobertura final y establecimiento de cobertura herbácea durante la etapa de cierre, favoreciendo la integración de colores, formas y texturas con el paisaje circundante.
- Estabilización y mantención de taludes para mejorar la integración visual de las superficies intervenidas.

Adicionalmente, el titular incorporó una serie de Compromisos Ambientales Voluntarios que contribuyen a la valorización e integración paisajística del territorio, entre los que destacan:

- Implementación y mantención permanente de una plantación de lavanda, generando una transición visual más armónica entre el proyecto y el entorno agrícola.
- Ejecución del Plan de Fomento Cultural del Cerro Quilipín y Piedra Larga, que contempla senderos, señalética interpretativa y acciones orientadas a la puesta en valor del patrimonio natural y cultural del sector.
- Fortalecimiento y conservación de espacios destinados a actividades comunitarias, recreativas y culturales, favoreciendo la vinculación de la comunidad con los atributos relevantes del territorio.

Asimismo, las medidas de control de polvo, olores y vectores comprometidas por el titular contribuyen indirectamente a mantener la calidad ambiental y la percepción visual del entorno por parte de la población cercana.

Cabe señalar que los antecedentes presentados fueron revisados por los organismos con competencia ambiental, conforme a los criterios establecidos en la Guía para la Evaluación del Paisaje del SEA, concluyéndose que el proyecto no genera una alteración significativa del valor paisajístico ni configura los efectos, características o circunstancias previstas en el artículo 11 de la Ley N.° 19.300. Al respecto, el pronunciamiento del Servicio Nacional de Turismo de la Región del Maule, mediante Oficio N°23 de fecha 20 de marzo de 2026, se pronunció conforme a la Adenda Complementaria.

En consecuencia, considerando las características del paisaje receptor, las condiciones topográficas del área, las medidas de integración visual incorporadas al diseño, la restauración progresiva de las superficies intervenidas y los compromisos ambientales voluntarios orientados a la valorización cultural y paisajística del territorio, se concluye que el proyecto no producirá una afectación significativa del paisaje ni de la calidad visual percibida por las comunidades y equipamientos ubicados en su entorno.

1259. Observante: Elizabeth Viviana Flores Zambrano

Observación:

Daño tremendo para nuestro medio ambiente merecemos vivir en un lugar donde podamos respirar aire puro y limpio.

Evaluación técnica de la observación:

La Dirección Regional del Maule del Servicio de Evaluación Ambiental considera pertinente la observación, en tanto aborda materias ambientales evaluadas durante el procedimiento. A continuación, se entrega la consideración correspondiente

Evaluación de riesgos para la salud de la población

Respecto de la salud de las personas, se indica que en relación al artículo 5° del Reglamento del SEIA, sobre si el proyecto genera o presenta riesgos para la salud de las personas, el proponente incorporó en la Evaluación del Proyecto la identificación, estimación, modelación y evaluación de las emisiones atmosféricas, gases, olores, ruido, residuos sólidos y residuos líquidos generados durante las fases de construcción, operación y cierre, considerando los receptores humanos presentes en el área de influencia, las condiciones de exposición potencial y las medidas de prevención, manejo, control operacional y contingencia comprometidas en el expediente ambiental.

Respecto de emisiones atmosféricas, el Proyecto evaluó material particulado respirable MP10 y MP2,5, así como gases asociados a combustión y operación de maquinaria, equipos y transporte, incluyendo NOx, SO2 y CO. La evaluación consideró las fuentes emisoras asociadas a movimiento de tierras, excavaciones, nivelación, compactación, circulación de vehículos, operación de maquinaria y tránsito por caminos internos y externos. Los resultados fueron analizados mediante modelación atmosférica y evaluación por receptor, considerando condiciones meteorológicas locales y receptores humanos cercanos. A partir de dichos antecedentes, se fundamentó en el estudio de especialidad, que no se identifican condiciones de exposición capaces de generar efectos adversos significativos sobre la salud de las personas.

El proyecto contempla aplicación de supresores de polvo en caminos internos, control de velocidad, mantención de vehículos y maquinaria y lavado de ruedas. El Anexo 1-H de la Adenda Excepcional precisa que se eliminó el uso de RIL tratado para humectación de caminos; su reutilización interna corresponde al lavado de ruedas.

En relación con olores, el Proyecto identificó las fuentes odorantes asociadas a la operación propia del relleno sanitario y desarrolló modelaciones de dispersión odorante, considerando escenarios representativos de funcionamiento, delimitación de isocurvas y receptores humanos presentes en el área de influencia. La evaluación consideró la descarga de residuos, operación del frente activo, manejo de residuos y generación de biogás, junto con medidas de control operacional, tales como cobertura operacional, manejo controlado de residuos, control del frente activo, control de biogás y medidas de contingencia frente a eventos operacionales específicos. Conforme a los resultados obtenidos, no se prevé una exposición de magnitud, frecuencia o duración que configure efectos adversos significativos sobre la salud de las personas.

Respecto del ruido, el expediente incorpora una línea de base de 28 receptores, modelaciones de las fuentes del recinto en seis puntos y evaluación del tránsito exterior, junto con un estudio específico de cuatro receptores asociados a GHPPI. El capítulo 7 de la Adenda Excepcional reconoce el aumento de

niveles de ruido en construcción, operación y cierre y lo califica como poco significativo. Por ello, la consideración de esta materia se refiere a los escenarios y receptores efectivamente evaluados.

En cuanto a residuos sólidos y líquidos, el Proyecto contempla sistemas de manejo, segregación, almacenamiento temporal, conducción, tratamiento y disposición, según corresponda a las categorías evaluadas en el expediente ambiental. Respecto de residuos líquidos y lixiviados, el diseño considera impermeabilización basal, captación, conducción, almacenamiento, tratamiento, monitoreo, control operacional y contingencias destinadas a evitar contacto o exposición directa de la población y prevenir afectaciones al entorno.

En consecuencia, la preocupación por la salud fue considerada mediante la identificación de fuentes de emisión, receptores, modelaciones, diseño sanitario y sistemas de manejo y seguimiento del proyecto. La SEREMI de Salud de la Región del Maule, mediante Ordinario N° 879, de 16 de octubre de 2026, se pronunció conforme sobre la Adenda Excepcional. Los antecedentes y controles descritos constituyen el fundamento de la respuesta, en los términos del artículo 5 del Reglamento del SEIA.

Emisiones atmosféricas y calidad del aire

Respecto de la Calidad del aire en el área del proyecto, actualmente las concentraciones de MP2,5 superan la norma en todos los períodos analizados, siendo el período 2017-2019 el de mayor concentración (29,0 $\mu g/m^3$). Las comunas de Villa Alegre y Yerbas Buenas se encuentran declaradas zonas saturadas por MP2,5 (promedio anual y 24 horas), condición bajo la cual se desarrollará el proyecto. Asimismo, la estación de monitoreo de Linares registra superación de la norma para MP2,5, aunque no dispone de datos para MP10 ni para gases (NO_2, SO_2 y CO).

Para evaluar las emisiones del proyecto, se utilizó el modelo de dispersión atmosférica WRF/CALPUFF, considerando receptores de área y puntos habitados cercanos. Se modelaron emisiones de MP10, MP2,5 y gases, concluyéndose que las concentraciones proyectadas son muy bajas, se concentran principalmente dentro del área del proyecto y no generan aportes significativos en las zonas pobladas cercanas.

Los resultados muestran que el proyecto no altera de manera relevante la calidad del aire existente, estimándose incluso un aumento de 0,00% en la concentración promedio de 24 horas de MP2,5 en la estación Linares. Conforme a los criterios vigentes del SEIA para zonas saturadas, se descarta que las emisiones del proyecto generen riesgos significativos para la salud de la población o efectos adversos por exposición a MP2,5.

Si bien el proyecto se emplaza en una zona declarada saturada por MP2,5 mediante el D.S. N° 7/2021 del MMA, actualmente no existe un Plan de Descontaminación Atmosférica (PDA) vigente que exija compensación de emisiones. No obstante, se implementarán medidas de control como:

- Mantención periódica de vehículos y maquinaria.
- Revisión técnica vigente de todos los equipos.
- Aplicación de supresores de polvo en caminos interiores.
- Limitación de velocidad a 30 km/h.
- Uso de vehículos y maquinaria con estándar EURO V.

Las emisiones asociadas a las fases de construcción, operación y cierre son de magnitud reducida y no constituyen un aumento significativo respecto de las concentraciones actuales, por lo que el proyecto no generaría impactos relevantes sobre la calidad del aire ni sobre la salud y calidad de vida de la población.

1260. Observante: Claudia Zambrano Navia

Observación:

Queremos vivir en un lugar limpio libre de toxicidad, cosa que lamentablemente con este "proyecto" no podremos tener.

Evaluación técnica de la observación:

La Dirección Regional del Maule del Servicio de Evaluación Ambiental considera pertinente la observación, en tanto aborda materias ambientales evaluadas durante el procedimiento. A continuación, se entrega la consideración correspondiente

Evaluación de riesgos para la salud de la población

Respecto de la salud de las personas, se indica que en relación al artículo 5° del Reglamento del SEIA, sobre si el proyecto genera o presenta riesgos para la salud de las personas, el proponente incorporó en la Evaluación del Proyecto la identificación, estimación, modelación y evaluación de las emisiones atmosféricas, gases, olores, ruido, residuos sólidos y residuos líquidos generados durante las fases de construcción, operación y cierre, considerando los receptores humanos presentes en el área de influencia, las condiciones de exposición potencial y las medidas de prevención, manejo, control operacional y contingencia comprometidas en el expediente ambiental.

Respecto de emisiones atmosféricas, el Proyecto evaluó material particulado respirable MP10 y MP2,5, así como gases asociados a combustión y operación de maquinaria, equipos y transporte, incluyendo NOx, SO2 y CO. La evaluación consideró las fuentes emisoras asociadas a movimiento de tierras, excavaciones, nivelación, compactación, circulación de vehículos, operación de maquinaria y tránsito por caminos internos y externos. Los resultados fueron analizados mediante modelación atmosférica y evaluación por receptor, considerando condiciones meteorológicas locales y receptores humanos cercanos. A partir de dichos antecedentes, se fundamentó en el estudio de especialidad, que no se identifican condiciones de exposición capaces de generar efectos adversos significativos sobre la salud de las personas.

El proyecto contempla aplicación de supresores de polvo en caminos internos, control de velocidad, mantención de vehículos y maquinaria y lavado de ruedas. El Anexo 1-H de la Adenda Excepcional precisa que se eliminó el uso de RIL tratado para humectación de caminos; su reutilización interna corresponde al lavado de ruedas.

En relación con olores, el Proyecto identificó las fuentes odorantes asociadas a la operación propia del relleno sanitario y desarrolló modelaciones de dispersión odorante, considerando escenarios representativos de funcionamiento, delimitación de isocurvas y receptores humanos presentes en el área de influencia. La evaluación consideró la descarga de residuos, operación del frente activo, manejo de residuos y generación de biogás, junto con medidas de control operacional, tales como cobertura operacional, manejo controlado de residuos, control del frente activo, control de biogás y medidas de contingencia frente a eventos operacionales específicos. Conforme a los resultados obtenidos, no se prevé una exposición de magnitud, frecuencia o duración que configure efectos adversos significativos sobre la salud de las personas.

Respecto del ruido, el expediente incorpora una línea de base de 28 receptores, modelaciones de las fuentes del recinto en seis puntos y evaluación del tránsito exterior, junto con un estudio específico de cuatro receptores asociados a GHPPI. El capítulo 7 de la Adenda Excepcional reconoce el aumento de

niveles de ruido en construcción, operación y cierre y lo califica como poco significativo. Por ello, la consideración de esta materia se refiere a los escenarios y receptores efectivamente evaluados.

En cuanto a residuos sólidos y líquidos, el Proyecto contempla sistemas de manejo, segregación, almacenamiento temporal, conducción, tratamiento y disposición, según corresponda a las categorías evaluadas en el expediente ambiental. Respecto de residuos líquidos y lixiviados, el diseño considera impermeabilización basal, captación, conducción, almacenamiento, tratamiento, monitoreo, control operacional y contingencias destinadas a evitar contacto o exposición directa de la población y prevenir afectaciones al entorno.

En consecuencia, la preocupación por la salud fue considerada mediante la identificación de fuentes de emisión, receptores, modelaciones, diseño sanitario y sistemas de manejo y seguimiento del proyecto. La SEREMI de Salud de la Región del Maule, mediante Ordinario N° 879, de 16 de octubre de 2026, se pronunció conforme sobre la Adenda Excepcional. Los antecedentes y controles descritos constituyen el fundamento de la respuesta, en los términos del artículo 5 del Reglamento del SEIA.

Generación y manejo de biogás

Respecto a la generación de gases y particularmente biogás, se indica que, el biogás se genera naturalmente por la descomposición anaeróbica de la fracción orgánica de los residuos sólidos domiciliarios depositados en el relleno sanitario.

El proyecto considera la captación de estos gases, esta se realizará mediante un sistema de pozos de venteo verticales (chimeneas) construidos progresivamente a medida que avance la disposición de residuos. Estos pozos estarán separados aproximadamente cada 50 x 50 metros y estarán conformados por tuberías perforadas de HDPE de 200 mm de diámetro, relleno con piedra chancada para facilitar el flujo de gases, contarán con cabezales de monitoreo y control, y sistema de conexión a tuberías de conducción.

Inicialmente los pozos funcionarán mediante extracción pasiva, permitiendo evacuar y disipar el biogás generado. Posteriormente, cuando los monitoreos demuestren concentraciones y caudales suficientes, se implementará un sistema de captación centralizada, con succión mediante tuberías colectoras, conducción hacia una antorcha de combustión, para finalizar con la quema controlada del metano (Capítulo 1 de la Adenda Excepcional).

El biogás de relleno sanitario está compuesto principalmente por metano, dióxido de carbono, ácido sulfhídrico (sulfuro de hidrógeno) y otros gases en bajas concentraciones.

Tabla. Compuestos del biogás del relleno sanitario

Componente	Concentración típica
Metano (CH_4)	40 a 60 %
Dióxido de carbono (CO_2)	40 a 50 %
Sulfuro de hidrógeno (H_2S)	50 a 100 ppm
Trazas de otros gases	<1 %

Respecto de la peligrosidad de estos gases el metano (CH_4) es un gas altamente inflamable, puede generar incendios o explosiones si se acumula en espacios confinados y en mezclas con aire, y posee un potencial de calentamiento global aproximadamente 28 veces superior al CO_2.

Por otra parte, el sulfuro de hidrógeno (H_2S), es un gas tóxico que se encuentra normalmente en alcantarillas, es responsable del característico olor a huevo podrido del alcantarillado, en altas concentraciones puede afectar la salud humana.

El dióxido de carbono (CO_2), no es tóxico en bajas concentraciones, pero puede desplazar oxígeno en espacios cerrados y es el principal gas de efecto invernadero.

Debido a las características de los gases que genera un relleno sanitario, el proyecto contempla medidas de monitoreo continuo de los gases CH_4, CO_2, O_2 y H_2S, contempla inspecciones periódicas de fugas, el control de presión en los pozos y planes de contingencia frente a explosiones o fugas.

Basado en las actualizaciones incorporadas en la adenda complementaria y adenda excepcional, la generación de biogás aumenta progresivamente durante la operación del relleno y continúa después de su cierre, a continuación, se presenta una estimación de la generación de biogás.

Las proyecciones del proyecto indican que la generación de biogás iniciará lentamente en el año 1 hasta llegar a su máximo un año después del cierre. Se estima una eficiencia de recuperación del 60 %.

Tabla. Proyección de generación de biogás

Año	Generación (m^3/h)	Recuperación (m^3/h)
Año 1	0	0
Año 11	609	366
Año 12 (máximo)	653	392
Año 31	190	114

La máxima producción se alcanzaría aproximadamente un año después del cierre operativo y luego disminuiría gradualmente durante los siguientes 20 años.

El proyecto considera que la generación de biogás continuará por aproximadamente 20 años posteriores al cierre del relleno. La fase de cierre comenzará al término de la vida útil del relleno sanitario y tendrá una duración de 20 años, conforme al D.S. N.° 189/2005.

Las principales acciones serán la instalación de una cobertura multicapa compuesta por una capa de tierra o cobertura de residuos (>60 cm), o una capa de geocompuesto bentonítico (GCL), una capa suelo (>15 cm), y una cobertura herbácea superficial para evitar erosión.

Se contará con una mantención del sistema de biogás, que considera los pozos de venteo, el sistema de captación, la chimenea de quema y el sistema de monitoreo permanente de gases.

También considera los monitoreos ambientales, durante el período post-cierre se contempla vigilar, la generación de biogás.

La operación de quema se mantendrá mientras exista generación significativa de biogás.

El principal aporte potencial al cambio climático proviene del metano (CH_4) generado por la degradación de los residuos orgánicos.

El metano liberado a la atmósfera constituye uno de los gases de efecto invernadero más relevantes asociados a los rellenos sanitarios. El proyecto contribuye a disminuir este impacto mediante la captación del biogás y su quema controlada. La conversión de CH_4 a CO_2, reduciendo significativamente su potencial de calentamiento global. El proyecto considera el monitoreo permanente de emisiones y presenta planees de emergencia y contingencias para enfrentar fugas durante operación y cierre.

Por lo tanto, el sistema de manejo de biogás constituye una de las principales medidas de mitigación climática del proyecto, permitiendo disminuir las emisiones de gases de efecto invernadero asociadas a la disposición final de residuos domiciliarios.

1261. Observante: .

Observación:

No queremos basura que dañe nuestras vidas, estamos aburridos de repetir que no queremos este relleno sanitario en nuestra comuna.

Evaluación técnica de la observación:

La Dirección Regional del Maule del Servicio de Evaluación Ambiental considera pertinente la observación, en tanto aborda materias ambientales evaluadas durante el procedimiento. A continuación, se entrega la consideración correspondiente

Evaluación de riesgos para la salud de la población

Respecto de la salud de las personas, se indica que en relación al artículo 5° del Reglamento del SEIA, sobre si el proyecto genera o presenta riesgos para la salud de las personas, el proponente incorporó en la Evaluación del Proyecto la identificación, estimación, modelación y evaluación de las emisiones atmosféricas, gases, olores, ruido, residuos sólidos y residuos líquidos generados durante las fases de construcción, operación y cierre, considerando los receptores humanos presentes en el área de influencia, las condiciones de exposición potencial y las medidas de prevención, manejo, control operacional y contingencia comprometidas en el expediente ambiental.

Respecto de emisiones atmosféricas, el Proyecto evaluó material particulado respirable MP10 y MP2,5, así como gases asociados a combustión y operación de maquinaria, equipos y transporte, incluyendo NOx, SO2 y CO. La evaluación consideró las fuentes emisoras asociadas a movimiento de tierras, excavaciones, nivelación, compactación, circulación de vehículos, operación de maquinaria y tránsito por caminos internos y externos. Los resultados fueron analizados mediante modelación atmosférica y evaluación por receptor, considerando condiciones meteorológicas locales y receptores humanos cercanos. A partir de dichos antecedentes, se fundamentó en el estudio de especialidad, que no se identifican condiciones de exposición capaces de generar efectos adversos significativos sobre la salud de las personas.

El proyecto contempla aplicación de supresores de polvo en caminos internos, control de velocidad, mantención de vehículos y maquinaria y lavado de ruedas. El Anexo 1-H de la Adenda Excepcional precisa que se eliminó el uso de RIL tratado para humectación de caminos; su reutilización interna corresponde al lavado de ruedas.

En relación con olores, el Proyecto identificó las fuentes odorantes asociadas a la operación propia del relleno sanitario y desarrolló modelaciones de dispersión odorante, considerando escenarios representativos de funcionamiento, delimitación de isocurvas y receptores humanos presentes en el área de influencia. La evaluación consideró la descarga de residuos, operación del frente activo, manejo de residuos y generación de biogás, junto con medidas de control operacional, tales como cobertura operacional, manejo controlado de residuos, control del frente activo, control de biogás y medidas de contingencia frente a eventos operacionales específicos. Conforme a los resultados obtenidos, no se prevé una exposición de magnitud, frecuencia o duración que configure efectos adversos significativos sobre la salud de las personas.

Respecto del ruido, el expediente incorpora una línea de base de 28 receptores, modelaciones de las fuentes del recinto en seis puntos y evaluación del tránsito exterior, junto con un estudio específico de cuatro receptores asociados a GHPPI. El capítulo 7 de la Adenda Excepcional reconoce el aumento de

niveles de ruido en construcción, operación y cierre y lo califica como poco significativo. Por ello, la consideración de esta materia se refiere a los escenarios y receptores efectivamente evaluados.

En cuanto a residuos sólidos y líquidos, el Proyecto contempla sistemas de manejo, segregación, almacenamiento temporal, conducción, tratamiento y disposición, según corresponda a las categorías evaluadas en el expediente ambiental. Respecto de residuos líquidos y lixiviados, el diseño considera impermeabilización basal, captación, conducción, almacenamiento, tratamiento, monitoreo, control operacional y contingencias destinadas a evitar contacto o exposición directa de la población y prevenir afectaciones al entorno.

En consecuencia, la preocupación por la salud fue considerada mediante la identificación de fuentes de emisión, receptores, modelaciones, diseño sanitario y sistemas de manejo y seguimiento del proyecto. La SEREMI de Salud de la Región del Maule, mediante Ordinario N° 879, de 16 de octubre de 2026, se pronunció conforme sobre la Adenda Excepcional. Los antecedentes y controles descritos constituyen el fundamento de la respuesta, en los términos del artículo 5 del Reglamento del SEIA.

1262. Observante: Roberto Garrido Retamal

Observación:

Si este relleno se hace habrá mucha contaminación y será perjudicial para los huertos y agricultura.

Evaluación técnica de la observación:

La Dirección Regional del Maule del Servicio de Evaluación Ambiental considera pertinente la observación, en tanto aborda materias ambientales evaluadas durante el procedimiento. A continuación, se entrega la consideración correspondiente

Evaluación de efectos sobre los recursos naturales renovables

Respecto de la eventual generación de efectos adversos significativos sobre los recursos naturales renovables, en los términos del artículo 11 letra b) de la Ley N°19.300 y del artículo 6 del D.S. N°40/2012 del Ministerio del Medio Ambiente, el Proyecto evaluó los potenciales impactos sobre los componentes flora, vegetación, fauna terrestre, suelo, recursos hídricos, aire y ecosistemas asociados, considerando las fases de construcción, operación y cierre.

Con relación al área de influencia y los ecosistemas terrestres y en respuesta a las observaciones formuladas sobre la delimitación del área de influencia, el titular complementó su fundamentación incorporando el análisis de los principales mecanismos de impacto sobre los ecosistemas, incluyendo la pérdida y alteración de hábitat, la fragmentación y conectividad biológica, el funcionamiento ecosistémico, la perturbación y desplazamiento de fauna, los efectos por ruido, iluminación y tránsito de maquinaria, la afectación potencial de especies de baja movilidad, y los servicios ecosistémicos y uso recreativo del territorio.

La delimitación del área de influencia se definió considerando las obras y acciones del Proyecto, las unidades vegetacionales presentes, los hábitats identificados para fauna terrestre y la distribución espacial de las especies registradas durante las campañas de terreno realizadas en primavera, verano, otoño e invierno.

Por lo que el titular muestra que la intervención directa se concentra en superficies acotadas del predio, mientras que el entorno mantiene extensas áreas con continuidad de hábitat y cobertura vegetal que permiten el desplazamiento y utilización del territorio por parte de la fauna presente.

Pasando al detalle de Flora y vegetación, respecto de la vegetación, se determinó que las formaciones presentes corresponden principalmente a comunidades esclerófilas con distintos grados de intervención humana producto de actividades agropecuarias, extracción de leña y pastoreo.

La corta y reposición de vegetación se describen en los antecedentes del PAS 148 (Anexo 4-H de la Adenda Excepcional). La reforestación sectorial se distingue de las medidas de mitigación, reparación y compensación de impactos significativos establecidas en el capítulo 8 de la Adenda Excepcional.

Por lo que el titular señala que la composición y estructura general de la vegetación presente en el área de influencia no experimentará una alteración significativa que comprometa su permanencia a largo plazo.

En fauna, el capítulo 7 de la Adenda Excepcional identifica la pérdida de hábitat COFT-1 durante construcción y OFT-1 durante operación, ambas calificadas como significativas. El capítulo 8 de la Adenda Excepcional presenta las medidas de mitigación MMF-1, rehabilitación de 0,85 ha, y MMF-2, construcción de refugios para fauna nativa.

Durante las campañas de caracterización fueron registrados mamíferos, aves, reptiles y anfibios, incluyendo especies endémicas y especies clasificadas como "Casi Amenazadas". No obstante, no se registraron especies clasificadas en categorías "En Peligro Crítico", "En Peligro" o "Vulnerable" dentro del área de intervención directa.

Considerando las exigencias formuladas durante la evaluación ambiental, el titular complementó las medidas de protección y seguimiento mediante un Programa de Protección y Monitoreo de Fauna que incorpora compromisos verificables, indicadores de seguimiento, metodologías de monitoreo, frecuencia de ejecución y medidas correctivas.

Entre las medidas comprometidas destacan:

- Monitoreo mediante transectos, búsqueda activa, estaciones de observación y cámaras trampa.
- Registro georreferenciado de ejemplares, refugios, madrigueras, huellas y otros indicios.
- Control de velocidad de vehículos al interior del proyecto.
- Capacitación ambiental obligatoria para trabajadores.
- Prohibición de caza, captura, alimentación o perturbación de fauna silvestre.
- Control de iluminación nocturna en sectores sensibles.
- Protección de especies de baja movilidad mediante medidas de rescate y relocalización cuando corresponda.

Asimismo, se establecieron criterios de activación de medidas correctivas frente a eventos tales como atropellos, afectación directa de ejemplares, alteración de refugios o incumplimiento de medidas operacionales.

Respecto del recurso suelo, se mostró que predominan unidades de capacidad de uso IV y VII, correspondientes a terrenos con limitaciones para el desarrollo de actividades agrícolas intensivas.

Los análisis efectuados muestran bajos niveles de erosión potencial y descartan procesos erosivos significativos asociados a la ejecución del Proyecto.

Las interacciones hídricas consideradas comprenden el atravieso de la Quebrada Sin Nombre 1 por el camino, la intervención de la Quebrada Sin Nombre 2 por el dique y las descargas de aguas lluvias y RIL tratado al canal Derrame Cruchaga. Estas obras están descritas separadamente en los anexos 4-I-1 a 4-I-4 de la Adenda Excepcional.

Respecto de emisiones atmosféricas, olores y perturbaciones operacionales, la evaluación consideró los efectos del ruido, tránsito de maquinaria, iluminación nocturna y otras actividades propias de la construcción y operación.

Los antecedentes de modelación concluyen que los efectos se mantienen acotados al entorno próximo del proyecto y que no se producirían alteraciones relevantes respecto de las condiciones de línea de base consideradas en la evaluación.

Adicionalmente, se incorporan medidas operacionales destinadas a reducir potenciales perturbaciones sobre la fauna y los ecosistemas circundantes, incluyendo gestión de residuos, control de iluminación y restricciones operacionales en sectores sensibles.

De acuerdo con los antecedentes técnicos presentados, el Proyecto incorpora medidas de prevención, mitigación, seguimiento y control para los componentes flora, vegetación, fauna, suelo, recursos hídricos y aire.

La evaluación reconoce la existencia de una pérdida de hábitat asociada a las superficies de intervención del Proyecto, incluyendo las áreas destinadas a infraestructura y la Zona de Acopio de Material de Excavación. Asimismo, se identifican efectos de perturbación, modificación y pérdida de hábitat para fauna terrestre que fueron considerados en la evaluación ambiental.

La existencia de efectos adversos significativos sobre el componente fauna constituye una de las circunstancias que fundamentan el ingreso del Proyecto mediante un Estudio de Impacto Ambiental (EIA), en conformidad con el artículo 11 letra b) de la Ley N°19.300 y el artículo 6 del D.S. N°40/2012.

El titular presenta que, mediante la implementación de las medidas de protección, rescate, relocalización, monitoreo y seguimiento comprometidas, los efectos identificados sobre los recursos naturales renovables pueden ser adecuadamente gestionados durante las fases de construcción, operación y cierre del Proyecto.

Actividad agrícola para el consumo doméstico.

Respecto de la preocupación por el impacto asociado a las labores agrícolas por la cercanía a la presencia de un relleno sanitario se hace presente que la evaluación ambiental concluyó que no se prevén impactos significativos sobre la producción agrícola local. En la respuesta 1.12.3 de la Adenda Excepcional el titular complementó la descripción de las actividades económicas, productivas y de subsistencia identificadas en los predios y sectores rurales localizados dentro del Área de Influencia. Conforme a los antecedentes levantados durante las campañas de terreno realizadas, así como la observación territorial y revisión cartográfica desarrolladas durante la evaluación ambiental del Proyecto, en el área evaluada predominan actividades rurales de carácter familiar y de pequeña escala, asociadas principalmente a uso agrícola, agropecuario y de subsistencia.

En este contexto, se identificaron huertos familiares, frutales menores, cultivos de autoconsumo, superficies de cultivo estacional, pastizales y sectores destinados a uso agropecuario menor y consumo animal, desarrollados principalmente en predios rurales dispersos de los sectores La Faja, Putagán, Gumera y Santa Marina. Para complementar dicha caracterización, se incorpora la siguiente tabla descriptiva referencial de actividades económicas, productivas y de subsistencia identificadas en el Área de Influencia:

Tabla. Actividades económicas, productivas y subsistencia del A.I

Sector	Tipo de actividad	Cultivo/Uso identificado	Superficie aproximada observada
La Faja	Subsistencia familiar	Huertos familiares y frutales menores	Menor a 0,5 ha
La Faja	Agropecuario menor	Pastizales y consumo animal	0,5 a 2 ha
Putagán	Agrícola familiar	Cultivos estacionales y autoconsumo	0,5 a 1 ha
Putagán	Agropecuario menor	Praderas y uso animal doméstico	1 a 3 ha
Gumera	Subsistencia rural	Huertos, frutales menores y aves de corral	Menor a 0,5 ha
Gumera	Agrícola menor	Cultivo estacional de pequeña escala	0,5 a 1 ha
Santa Marina	Agropecuario familiar	Pastizales y uso pecuario menor	1 a 3 ha

Sector	Tipo de actividad	Cultivo/Uso identificado	Superficie aproximada observada
Santa Marina	Subsistencia familiar	Huertos y producción menor de autoconsumo	Menor a 0,5 ha

Fuente: ELB Medio Humano

Las superficies informadas, corresponden a estimaciones obtenidas a partir de observación territorial, antecedentes levantados durante campañas de terreno y revisión cartográfica disponible y tiene por objeto ampliar la caracterización rural y productiva del componente Medio Humano previamente incorporada en el expediente

Además, el titular incorporó diversos Compromisos Ambientales Voluntarios destinados a fortalecer el desarrollo económico y productivo del territorio.

Entre ellos destaca el Plan de Fomento de la Apicultura y Apoyo a la Actividad Agrícola, cuyo objetivo es contribuir al fortalecimiento de las actividades agropecuarias presentes en el área de influencia mediante:

- Asistencia técnica especializada a productores locales.
- Capacitación periódica impartida por profesionales del área agrícola.
- Apoyo al fortalecimiento de la actividad apícola.
- Mejoramiento de infraestructura productiva existente, incluyendo apoyo a invernaderos y otras instalaciones agrícolas.
- Promoción de iniciativas asociativas y fortalecimiento de capacidades productivas locales.
- Coordinación con programas e instrumentos públicos de fomento agropecuario disponibles en las comunas del área de influencia.

Además, en materia específica de olores y su eventual relación con las actividades agrícolas, el titular comprometió las siguientes medidas y programas de seguimiento:

- Seguimiento de emisiones odorantes.
- Evaluación de funcionamiento y eficiencia del sistema de reducción de olores.
- Monitoreo de olores en aire ambiente.
- Seguimiento y gestión de reclamos por olores.
- Control operacional de la Planta de Tratamiento.
- Implementación del Plan de Apoyo a la Actividad Agrícola.
- Fumigación preventiva de viviendas en caso de ser necesaria para evitar la proliferación de vectores, particularmente moscas.

En consecuencia, la evaluación ambiental determinó que existen medidas de control, supervisión y seguimiento destinadas a prevenir posibles afectaciones al entorno agrícola, manteniéndose la conclusión de que el proyecto no generará impactos significativos sobre las actividades productivas del área de influencia.

1263. Observante: María Elena Alarcón Fritz

Observación:

Me opongo por la contaminación el daño a la agricultura, cultivo de frutas de la zona

Evaluación técnica de la observación:

La Dirección Regional del Maule del Servicio de Evaluación Ambiental considera pertinente la observación, en tanto aborda materias ambientales evaluadas durante el procedimiento. A continuación, se entrega la consideración correspondiente

Evaluación de efectos sobre los recursos naturales renovables

Respecto de la eventual generación de efectos adversos significativos sobre los recursos naturales renovables, en los términos del artículo 11 letra b) de la Ley N°19.300 y del artículo 6 del D.S. N°40/2012 del Ministerio del Medio Ambiente, el Proyecto evaluó los potenciales impactos sobre los componentes flora, vegetación, fauna terrestre, suelo, recursos hídricos, aire y ecosistemas asociados, considerando las fases de construcción, operación y cierre.

Con relación al área de influencia y los ecosistemas terrestres y en respuesta a las observaciones formuladas sobre la delimitación del área de influencia, el titular complementó su fundamentación incorporando el análisis de los principales mecanismos de impacto sobre los ecosistemas, incluyendo la pérdida y alteración de hábitat, la fragmentación y conectividad biológica, el funcionamiento ecosistémico, la perturbación y desplazamiento de fauna, los efectos por ruido, iluminación y tránsito de maquinaria, la afectación potencial de especies de baja movilidad, y los servicios ecosistémicos y uso recreativo del territorio.

La delimitación del área de influencia se definió considerando las obras y acciones del Proyecto, las unidades vegetacionales presentes, los hábitats identificados para fauna terrestre y la distribución espacial de las especies registradas durante las campañas de terreno realizadas en primavera, verano, otoño e invierno.

Por lo que el titular muestra que la intervención directa se concentra en superficies acotadas del predio, mientras que el entorno mantiene extensas áreas con continuidad de hábitat y cobertura vegetal que permiten el desplazamiento y utilización del territorio por parte de la fauna presente.

Pasando al detalle de Flora y vegetación, respecto de la vegetación, se determinó que las formaciones presentes corresponden principalmente a comunidades esclerófilas con distintos grados de intervención humana producto de actividades agropecuarias, extracción de leña y pastoreo.

La corta y reposición de vegetación se describen en los antecedentes del PAS 148 (Anexo 4-H de la Adenda Excepcional). La reforestación sectorial se distingue de las medidas de mitigación, reparación y compensación de impactos significativos establecidas en el capítulo 8 de la Adenda Excepcional.

Por lo que el titular señala que la composición y estructura general de la vegetación presente en el área de influencia no experimentará una alteración significativa que comprometa su permanencia a largo plazo.

En fauna, el capítulo 7 de la Adenda Excepcional identifica la pérdida de hábitat COFT-1 durante construcción y OFT-1 durante operación, ambas calificadas como significativas. El capítulo 8 de la Adenda Excepcional presenta las medidas de mitigación MMF-1, rehabilitación de 0,85 ha, y MMF-2, construcción de refugios para fauna nativa.

Durante las campañas de caracterización fueron registrados mamíferos, aves, reptiles y anfibios, incluyendo especies endémicas y especies clasificadas como "Casi Amenazadas". No obstante, no se registraron especies clasificadas en categorías "En Peligro Crítico", "En Peligro" o "Vulnerable" dentro del área de intervención directa.

Considerando las exigencias formuladas durante la evaluación ambiental, el titular complementó las medidas de protección y seguimiento mediante un Programa de Protección y Monitoreo de Fauna que incorpora compromisos verificables, indicadores de seguimiento, metodologías de monitoreo, frecuencia de ejecución y medidas correctivas.

Entre las medidas comprometidas destacan:

- Monitoreo mediante transectos, búsqueda activa, estaciones de observación y cámaras trampa.
- Registro georreferenciado de ejemplares, refugios, madrigueras, huellas y otros indicios.
- Control de velocidad de vehículos al interior del proyecto.
- Capacitación ambiental obligatoria para trabajadores.
- Prohibición de caza, captura, alimentación o perturbación de fauna silvestre.
- Control de iluminación nocturna en sectores sensibles.
- Protección de especies de baja movilidad mediante medidas de rescate y relocalización cuando corresponda.

Asimismo, se establecieron criterios de activación de medidas correctivas frente a eventos tales como atropellos, afectación directa de ejemplares, alteración de refugios o incumplimiento de medidas operacionales.

Respecto del recurso suelo, se mostró que predominan unidades de capacidad de uso IV y VII, correspondientes a terrenos con limitaciones para el desarrollo de actividades agrícolas intensivas.

Los análisis efectuados muestran bajos niveles de erosión potencial y descartan procesos erosivos significativos asociados a la ejecución del Proyecto.

Las interacciones hídricas consideradas comprenden el atravieso de la Quebrada Sin Nombre 1 por el camino, la intervención de la Quebrada Sin Nombre 2 por el dique y las descargas de aguas lluvias y RIL tratado al canal Derrame Cruchaga. Estas obras están descritas separadamente en los anexos 4-I-1 a 4-I-4 de la Adenda Excepcional.

Respecto de emisiones atmosféricas, olores y perturbaciones operacionales, la evaluación consideró los efectos del ruido, tránsito de maquinaria, iluminación nocturna y otras actividades propias de la construcción y operación.

Los antecedentes de modelación concluyen que los efectos se mantienen acotados al entorno próximo del proyecto y que no se producirían alteraciones relevantes respecto de las condiciones de línea de base consideradas en la evaluación.

Adicionalmente, se incorporan medidas operacionales destinadas a reducir potenciales perturbaciones sobre la fauna y los ecosistemas circundantes, incluyendo gestión de residuos, control de iluminación y restricciones operacionales en sectores sensibles.

De acuerdo con los antecedentes técnicos presentados, el Proyecto incorpora medidas de prevención, mitigación, seguimiento y control para los componentes flora, vegetación, fauna, suelo, recursos hídricos y aire.

La evaluación reconoce la existencia de una pérdida de hábitat asociada a las superficies de intervención del Proyecto, incluyendo las áreas destinadas a infraestructura y la Zona de Acopio de Material de Excavación. Asimismo, se identifican efectos de perturbación, modificación y pérdida de hábitat para fauna terrestre que fueron considerados en la evaluación ambiental.

La existencia de efectos adversos significativos sobre el componente fauna constituye una de las circunstancias que fundamentan el ingreso del Proyecto mediante un Estudio de Impacto Ambiental (EIA), en conformidad con el artículo 11 letra b) de la Ley N°19.300 y el artículo 6 del D.S. N°40/2012.

El titular presenta que, mediante la implementación de las medidas de protección, rescate, relocalización, monitoreo y seguimiento comprometidas, los efectos identificados sobre los recursos naturales renovables pueden ser adecuadamente gestionados durante las fases de construcción, operación y cierre del Proyecto.

Actividad agrícola para el consumo doméstico.

Respecto de la preocupación por el impacto asociado a las labores agrícolas por la cercanía a la presencia de un relleno sanitario se hace presente que la evaluación ambiental concluyó que no se prevén impactos significativos sobre la producción agrícola local. En la respuesta 1.12.3 de la Adenda Excepcional el titular complementó la descripción de las actividades económicas, productivas y de subsistencia identificadas en los predios y sectores rurales localizados dentro del Área de Influencia. Conforme a los antecedentes levantados durante las campañas de terreno realizadas, así como la observación territorial y revisión cartográfica desarrolladas durante la evaluación ambiental del Proyecto, en el área evaluada predominan actividades rurales de carácter familiar y de pequeña escala, asociadas principalmente a uso agrícola, agropecuario y de subsistencia.

En este contexto, se identificaron huertos familiares, frutales menores, cultivos de autoconsumo, superficies de cultivo estacional, pastizales y sectores destinados a uso agropecuario menor y consumo animal, desarrollados principalmente en predios rurales dispersos de los sectores La Faja, Putagán, Gumera y Santa Marina. Para complementar dicha caracterización, se incorpora la siguiente tabla descriptiva referencial de actividades económicas, productivas y de subsistencia identificadas en el Área de Influencia:

Tabla. Actividades económicas, productivas y subsistencia del A.I

Sector	Tipo de actividad	Cultivo/Uso identificado	Superficie aproximada observada
La Faja	Subsistencia familiar	Huertos familiares y frutales menores	Menor a 0,5 ha
La Faja	Agropecuario menor	Pastizales y consumo animal	0,5 a 2 ha
Putagán	Agrícola familiar	Cultivos estacionales y autoconsumo	0,5 a 1 ha
Putagán	Agropecuario menor	Praderas y uso animal doméstico	1 a 3 ha
Gumera	Subsistencia rural	Huertos, frutales menores y aves de corral	Menor a 0,5 ha
Gumera	Agrícola menor	Cultivo estacional de pequeña escala	0,5 a 1 ha
Santa Marina	Agropecuario familiar	Pastizales y uso pecuario menor	1 a 3 ha

Sector	Tipo de actividad	Cultivo/Uso identificado	Superficie aproximada observada
Santa Marina	Subsistencia familiar	Huertos y producción menor de autoconsumo	Menor a 0,5 ha

Fuente: ELB Medio Humano

Las superficies informadas, corresponden a estimaciones obtenidas a partir de observación territorial, antecedentes levantados durante campañas de terreno y revisión cartográfica disponible y tiene por objeto ampliar la caracterización rural y productiva del componente Medio Humano previamente incorporada en el expediente

Además, el titular incorporó diversos Compromisos Ambientales Voluntarios destinados a fortalecer el desarrollo económico y productivo del territorio.

Entre ellos destaca el Plan de Fomento de la Apicultura y Apoyo a la Actividad Agrícola, cuyo objetivo es contribuir al fortalecimiento de las actividades agropecuarias presentes en el área de influencia mediante:

- Asistencia técnica especializada a productores locales.
- Capacitación periódica impartida por profesionales del área agrícola.
- Apoyo al fortalecimiento de la actividad apícola.
- Mejoramiento de infraestructura productiva existente, incluyendo apoyo a invernaderos y otras instalaciones agrícolas.
- Promoción de iniciativas asociativas y fortalecimiento de capacidades productivas locales.
- Coordinación con programas e instrumentos públicos de fomento agropecuario disponibles en las comunas del área de influencia.

Además, en materia específica de olores y su eventual relación con las actividades agrícolas, el titular comprometió las siguientes medidas y programas de seguimiento:

- Seguimiento de emisiones odorantes.
- Evaluación de funcionamiento y eficiencia del sistema de reducción de olores.
- Monitoreo de olores en aire ambiente.
- Seguimiento y gestión de reclamos por olores.
- Control operacional de la Planta de Tratamiento.
- Implementación del Plan de Apoyo a la Actividad Agrícola.
- Fumigación preventiva de viviendas en caso de ser necesaria para evitar la proliferación de vectores, particularmente moscas.

En consecuencia, la evaluación ambiental determinó que existen medidas de control, supervisión y seguimiento destinadas a prevenir posibles afectaciones al entorno agrícola, manteniéndose la conclusión de que el proyecto no generará impactos significativos sobre las actividades productivas del área de influencia.

1264. Observante: Patricio Opazo

Observación:

Contaminación del agua

Evaluación técnica de la observación:

La Dirección Regional del Maule del Servicio de Evaluación Ambiental considera pertinente la observación, en tanto aborda materias ambientales evaluadas durante el procedimiento. A continuación, se entrega la consideración correspondiente

Calidad del agua y protección de quebradas

Respecto a la preocupación por la afectación a aguas y en particular por las quebradas, se indica que de acuerdo con los antecedentes presentados, la construcción de la obra de atravieso considera medidas preventivas orientadas a resguardar la calidad de las aguas, entre ellas la ejecución preferente de las obras en seco, la prohibición de almacenamiento de materiales en el cauce o sus riberas, la revisión permanente del estado mecánico de la maquinaria, el registro fotográfico diario de las condiciones del escurrimiento y la implementación de medidas correctivas ante eventuales incrementos de turbidez u otras alteraciones atribuibles a las faenas.

Asimismo, se contempla un programa de monitoreo aguas arriba y aguas abajo de la intervención, basado en parámetros de la NCh 1333, incluyendo un monitoreo previo para establecer la condición basal de calidad de aguas.

Adicionalmente, el proyecto incorpora medidas de diseño destinadas a prevenir afectaciones sobre aguas superficiales y subterráneas derivadas de la operación del relleno sanitario. Entre estas se consideran sistemas de impermeabilización basal, captación y conducción de lixiviados, planta de tratamiento de lixiviados, monitoreo de aguas subterráneas conforme al D.S. N°189/2005 y planes de contingencia para eventuales fallas de los sistemas de manejo.

El efluente de la PTL contempla reutilización en la plataforma de lavado de ruedas y descarga al canal Derrame Cruchaga. El Anexo 1-H de la Adenda Excepcional estima una descarga promedio de 8,01 m^3/día y máxima de 15,42 m^3/día, e incorpora calidad de tratamiento, balance y manejo de las piscinas. El Anexo 4-I-4 de la Adenda Excepcional describe la obra de descarga de RIL tratado.

En consideración a lo anterior, y atendiendo a que la alteración del cauce corresponde a una intervención puntual que incorpora medidas de control, seguimiento y monitoreo específicas para resguardar la calidad del recurso hídrico, no se advierten antecedentes que permitan sostener la generación de efectos adversos significativos sobre la calidad de las aguas superficiales en relación con su condición de línea de base. Asimismo, las medidas de diseño y operación propuestas permiten prevenir potenciales aportes de contaminantes derivados de lixiviados, aguas servidas y otros residuos líquidos asociados al proyecto.

Por tanto, se estima que la magnitud y duración de los efectos sobre la calidad de las aguas no alcanzan la significancia requerida para configurar la circunstancia contemplada en el artículo 11 letra b) de la Ley N°19.300, en relación con el literal c) del artículo 6 del D.S. N°40/2012.

En consecuencia, sobre la base de los antecedentes aportados por el Titular, es posible concluir que el proyecto no generaría efectos adversos significativos sobre la calidad de las aguas superficiales ni subterráneas, descartándose la configuración del criterio establecido en el artículo 6 letra c) del Reglamento del SEIA para este componente.

Calidad de aguas subterráneas

Respecto de la calidad de aguas subterráneas, el proponente presentó durante el proceso de evaluación antecedentes técnicos que respaldan que se han considerado las medidas necesarias para evitar la afectación de la calidad de las aguas subterráneas.

El ADF se emplaza en una unidad volcánica de baja permeabilidad del cerro Quilipín; las captaciones cercanas se vinculan a la unidad acuífera Putagán Norte. El Anexo 3-U de la Adenda Excepcional evalúa la posible circulación por el macizo fracturado e incorpora escenarios accidentales de infiltración.

Asimismo, los suelos predominantes corresponden a materiales arcillosos de baja permeabilidad, lo que reduce significativamente el potencial de infiltración y percolación de contaminantes hacia el subsuelo.

El ADF contempla impermeabilización basal y de taludes y un sistema de captación y conducción de lixiviados hacia la PTL, según el diseño sanitario presentado para el relleno y el PAS 141 (Anexo 4-E de la Adenda Complementaria). Estos elementos se integran con el estudio hidrogeológico y el seguimiento del agua subterránea.

Presenta las formas de Manejo de lixiviados, sobre el recubrimiento basal se instalará un sistema de captación y conducción de lixiviados hacia una planta de tratamiento. Este sistema evita el escurrimiento libre de lixiviados sobre la superficie del relleno o los terrenos aledaños, descartándose la contaminación del suelo y de los cuerpos de agua cercanos.

Realiza una Evaluación hidrogeológica y análisis de las condiciones del área, el proyecto reconoce que el cerro Quilipín presenta procesos de meteorización y fracturamiento que podrían generar porosidad secundaria y favorecer localmente la circulación de aguas subterráneas. Considerando esta condición, el EIA incorporó una modelación hidrogeológica conservadora que representa el macizo rocoso como un medio fracturado.

El Anexo 3-U de la Adenda Excepcional analiza infiltración mediante HELP V4 y transporte mediante MODFLOW-NWT y MT3D-USGS, con un horizonte de 51 años que incluye operación, cierre y postcierre. Considera defectos y perforaciones en las capas de impermeabilización y utiliza compuestos nitrogenados y cloruros para representar el transporte bajo los escenarios evaluados.

Los compuestos nitrogenados modelados no alcanzan las diez captaciones identificadas. Para cloruros, representados como trazador conservativo, la pluma podría aproximarse al pozo N.° 3 al final del horizonte de 51 años, con concentraciones modeladas de 0 a 5 mg/L. El estudio concluye un riesgo sanitario aceptable bajo las condiciones evaluadas.

Propone medidas de control y monitoreo, una vez iniciada la fase de operación, se realizará monitoreo de aguas subterráneas tanto en los pozos exigidos por el D.S. N°189/05 del MINSAL como en aquellos comprometidos por el proyecto.

Adicionalmente, como Compromiso Ambiental Voluntario, el titular implementará una red de monitoreo compuesta por 10 puntos de control, superando las exigencias mínimas de la normativa vigente. Los resultados obtenidos serán informados periódicamente a los sistemas de Agua Potable Rural (APR) de Putagán y Coironal.

En consecuencia, la preocupación por afectación de aguas subterráneas fue abordada mediante caracterización de captaciones, modelación de infiltración y transporte, impermeabilización, manejo de lixiviados y monitoreo. Estos antecedentes sustentan la conclusión del Anexo 3-U de la Adenda

Excepcional sobre riesgo sanitario aceptable en las condiciones y horizonte evaluados y permiten responder respecto de las captaciones identificadas.

1265. Observante: Katherine Yessenia Salgado Villegas

Observación:

No queremos contaminación le afecta a todos, familias, animales y la naturaleza

Evaluación técnica de la observación:

La Dirección Regional del Maule del Servicio de Evaluación Ambiental considera pertinente la observación, en tanto aborda materias ambientales evaluadas durante el procedimiento. A continuación, se entrega la consideración correspondiente

Evaluación de riesgos para la salud de la población

Respecto de la salud de las personas, se indica que en relación al artículo 5° del Reglamento del SEIA, sobre si el proyecto genera o presenta riesgos para la salud de las personas, el proponente incorporó en la Evaluación del Proyecto la identificación, estimación, modelación y evaluación de las emisiones atmosféricas, gases, olores, ruido, residuos sólidos y residuos líquidos generados durante las fases de construcción, operación y cierre, considerando los receptores humanos presentes en el área de influencia, las condiciones de exposición potencial y las medidas de prevención, manejo, control operacional y contingencia comprometidas en el expediente ambiental.

Respecto de emisiones atmosféricas, el Proyecto evaluó material particulado respirable MP10 y MP2,5, así como gases asociados a combustión y operación de maquinaria, equipos y transporte, incluyendo NOx, SO2 y CO. La evaluación consideró las fuentes emisoras asociadas a movimiento de tierras, excavaciones, nivelación, compactación, circulación de vehículos, operación de maquinaria y tránsito por caminos internos y externos. Los resultados fueron analizados mediante modelación atmosférica y evaluación por receptor, considerando condiciones meteorológicas locales y receptores humanos cercanos. A partir de dichos antecedentes, se fundamentó en el estudio de especialidad, que no se identifican condiciones de exposición capaces de generar efectos adversos significativos sobre la salud de las personas.

El proyecto contempla aplicación de supresores de polvo en caminos internos, control de velocidad, mantención de vehículos y maquinaria y lavado de ruedas. El Anexo 1-H de la Adenda Excepcional precisa que se eliminó el uso de RIL tratado para humectación de caminos; su reutilización interna corresponde al lavado de ruedas.

En relación con olores, el Proyecto identificó las fuentes odorantes asociadas a la operación propia del relleno sanitario y desarrolló modelaciones de dispersión odorante, considerando escenarios representativos de funcionamiento, delimitación de isocurvas y receptores humanos presentes en el área de influencia. La evaluación consideró la descarga de residuos, operación del frente activo, manejo de residuos y generación de biogás, junto con medidas de control operacional, tales como cobertura operacional, manejo controlado de residuos, control del frente activo, control de biogás y medidas de contingencia frente a eventos operacionales específicos. Conforme a los resultados obtenidos, no se prevé una exposición de magnitud, frecuencia o duración que configure efectos adversos significativos sobre la salud de las personas.

Respecto del ruido, el expediente incorpora una línea de base de 28 receptores, modelaciones de las fuentes del recinto en seis puntos y evaluación del tránsito exterior, junto con un estudio específico de cuatro receptores asociados a GHPPI. El capítulo 7 de la Adenda Excepcional reconoce el aumento de niveles de ruido en construcción, operación y cierre y lo califica como poco significativo. Por ello, la consideración de esta materia se refiere a los escenarios y receptores efectivamente evaluados.

En cuanto a residuos sólidos y líquidos, el Proyecto contempla sistemas de manejo, segregación, almacenamiento temporal, conducción, tratamiento y disposición, según corresponda a las categorías evaluadas en el expediente ambiental. Respecto de residuos líquidos y lixiviados, el diseño considera impermeabilización basal, captación, conducción, almacenamiento, tratamiento, monitoreo, control operacional y contingencias destinadas a evitar contacto o exposición directa de la población y prevenir afectaciones al entorno.

En consecuencia, la preocupación por la salud fue considerada mediante la identificación de fuentes de emisión, receptores, modelaciones, diseño sanitario y sistemas de manejo y seguimiento del proyecto. La SEREMI de Salud de la Región del Maule, mediante Ordinario N° 879, de 16 de octubre de 2026, se pronunció conforme sobre la Adenda Excepcional. Los antecedentes y controles descritos constituyen el fundamento de la respuesta, en los términos del artículo 5 del Reglamento del SEIA.

Evaluación de efectos sobre los recursos naturales renovables

Respecto de la eventual generación de efectos adversos significativos sobre los recursos naturales renovables, en los términos del artículo 11 letra b) de la Ley N°19.300 y del artículo 6 del D.S. N°40/2012 del Ministerio del Medio Ambiente, el Proyecto evaluó los potenciales impactos sobre los componentes flora, vegetación, fauna terrestre, suelo, recursos hídricos, aire y ecosistemas asociados, considerando las fases de construcción, operación y cierre.

Con relación al área de influencia y los ecosistemas terrestres y en respuesta a las observaciones formuladas sobre la delimitación del área de influencia, el titular complementó su fundamentación incorporando el análisis de los principales mecanismos de impacto sobre los ecosistemas, incluyendo la pérdida y alteración de hábitat, la fragmentación y conectividad biológica, el funcionamiento ecosistémico, la perturbación y desplazamiento de fauna, los efectos por ruido, iluminación y tránsito de maquinaria, la afectación potencial de especies de baja movilidad, y los servicios ecosistémicos y uso recreativo del territorio.

La delimitación del área de influencia se definió considerando las obras y acciones del Proyecto, las unidades vegetacionales presentes, los hábitats identificados para fauna terrestre y la distribución espacial de las especies registradas durante las campañas de terreno realizadas en primavera, verano, otoño e invierno.

Por lo que el titular muestra que la intervención directa se concentra en superficies acotadas del predio, mientras que el entorno mantiene extensas áreas con continuidad de hábitat y cobertura vegetal que permiten el desplazamiento y utilización del territorio por parte de la fauna presente.

Pasando al detalle de Flora y vegetación, respecto de la vegetación, se determinó que las formaciones presentes corresponden principalmente a comunidades esclerófilas con distintos grados de intervención humana producto de actividades agropecuarias, extracción de leña y pastoreo.

La corta y reposición de vegetación se describen en los antecedentes del PAS 148 (Anexo 4-H de la Adenda Excepcional). La reforestación sectorial se distingue de las medidas de mitigación, reparación y compensación de impactos significativos establecidas en el capítulo 8 de la Adenda Excepcional.

Por lo que el titular señala que la composición y estructura general de la vegetación presente en el área de influencia no experimentará una alteración significativa que comprometa su permanencia a largo plazo.

En fauna, el capítulo 7 de la Adenda Excepcional identifica la pérdida de hábitat COFT-1 durante construcción y OFT-1 durante operación, ambas calificadas como significativas. El capítulo 8 de la Adenda Excepcional presenta las medidas de mitigación MMF-1, rehabilitación de 0,85 ha, y MMF-2, construcción de refugios para fauna nativa.

Durante las campañas de caracterización fueron registrados mamíferos, aves, reptiles y anfibios, incluyendo especies endémicas y especies clasificadas como "Casi Amenazadas". No obstante, no se registraron especies clasificadas en categorías "En Peligro Crítico", "En Peligro" o "Vulnerable" dentro del área de intervención directa.

Considerando las exigencias formuladas durante la evaluación ambiental, el titular complementó las medidas de protección y seguimiento mediante un Programa de Protección y Monitoreo de Fauna que incorpora compromisos verificables, indicadores de seguimiento, metodologías de monitoreo, frecuencia de ejecución y medidas correctivas.

Entre las medidas comprometidas destacan:

- Monitoreo mediante transectos, búsqueda activa, estaciones de observación y cámaras trampa.
- Registro georreferenciado de ejemplares, refugios, madrigueras, huellas y otros indicios.
- Control de velocidad de vehículos al interior del proyecto.
- Capacitación ambiental obligatoria para trabajadores.
- Prohibición de caza, captura, alimentación o perturbación de fauna silvestre.
- Control de iluminación nocturna en sectores sensibles.
- Protección de especies de baja movilidad mediante medidas de rescate y relocalización cuando corresponda.

Asimismo, se establecieron criterios de activación de medidas correctivas frente a eventos tales como atropellos, afectación directa de ejemplares, alteración de refugios o incumplimiento de medidas operacionales.

Respecto del recurso suelo, se mostró que predominan unidades de capacidad de uso IV y VII, correspondientes a terrenos con limitaciones para el desarrollo de actividades agrícolas intensivas.

Los análisis efectuados muestran bajos niveles de erosión potencial y descartan procesos erosivos significativos asociados a la ejecución del Proyecto.

Las interacciones hídricas consideradas comprenden el atravieso de la Quebrada Sin Nombre 1 por el camino, la intervención de la Quebrada Sin Nombre 2 por el dique y las descargas de aguas lluvias y RIL tratado al canal Derrame Cruchaga. Estas obras están descritas separadamente en los anexos 4-I-1 a 4-I-4 de la Adenda Excepcional.

Respecto de emisiones atmosféricas, olores y perturbaciones operacionales, la evaluación consideró los efectos del ruido, tránsito de maquinaria, iluminación nocturna y otras actividades propias de la construcción y operación.

Los antecedentes de modelación concluyen que los efectos se mantienen acotados al entorno próximo del proyecto y que no se producirían alteraciones relevantes respecto de las condiciones de línea de base consideradas en la evaluación.

Adicionalmente, se incorporan medidas operacionales destinadas a reducir potenciales perturbaciones sobre la fauna y los ecosistemas circundantes, incluyendo gestión de residuos, control de iluminación y restricciones operacionales en sectores sensibles.

De acuerdo con los antecedentes técnicos presentados, el Proyecto incorpora medidas de prevención, mitigación, seguimiento y control para los componentes flora, vegetación, fauna, suelo, recursos hídricos y aire.

La evaluación reconoce la existencia de una pérdida de hábitat asociada a las superficies de intervención del Proyecto, incluyendo las áreas destinadas a infraestructura y la Zona de Acopio de Material de Excavación. Asimismo, se identifican efectos de perturbación, modificación y pérdida de hábitat para fauna terrestre que fueron considerados en la evaluación ambiental.

La existencia de efectos adversos significativos sobre el componente fauna constituye una de las circunstancias que fundamentan el ingreso del Proyecto mediante un Estudio de Impacto Ambiental (EIA), en conformidad con el artículo 11 letra b) de la Ley N°19.300 y el artículo 6 del D.S. N°40/2012.

El titular presenta que, mediante la implementación de las medidas de protección, rescate, relocalización, monitoreo y seguimiento comprometidas, los efectos identificados sobre los recursos naturales renovables pueden ser adecuadamente gestionados durante las fases de construcción, operación y cierre del Proyecto.

1266. Observante: Fabian Inostroza

Observación:

La contaminación para el lugar hermosos como el cerro seria muy malo para los habitantes del sector por eso decimos no al relleno sanitario.

Evaluación técnica de la observación:

La Dirección Regional del Maule del Servicio de Evaluación Ambiental considera pertinente la observación, en tanto aborda materias ambientales evaluadas durante el procedimiento. A continuación, se entrega la consideración correspondiente

Evaluación de riesgos para la salud de la población

Respecto de la salud de las personas, se indica que en relación al artículo 5° del Reglamento del SEIA, sobre si el proyecto genera o presenta riesgos para la salud de las personas, el proponente incorporó en la Evaluación del Proyecto la identificación, estimación, modelación y evaluación de las emisiones atmosféricas, gases, olores, ruido, residuos sólidos y residuos líquidos generados durante las fases de construcción, operación y cierre, considerando los receptores humanos presentes en el área de influencia, las condiciones de exposición potencial y las medidas de prevención, manejo, control operacional y contingencia comprometidas en el expediente ambiental.

Respecto de emisiones atmosféricas, el Proyecto evaluó material particulado respirable MP10 y MP2,5, así como gases asociados a combustión y operación de maquinaria, equipos y transporte, incluyendo NOx, SO2 y CO. La evaluación consideró las fuentes emisoras asociadas a movimiento de tierras, excavaciones, nivelación, compactación, circulación de vehículos, operación de maquinaria y tránsito por caminos internos y externos. Los resultados fueron analizados mediante modelación atmosférica y evaluación por receptor, considerando condiciones meteorológicas locales y receptores humanos cercanos. A partir de dichos antecedentes, se fundamentó en el estudio de especialidad, que no se identifican condiciones de exposición capaces de generar efectos adversos significativos sobre la salud de las personas.

El proyecto contempla aplicación de supresores de polvo en caminos internos, control de velocidad, mantención de vehículos y maquinaria y lavado de ruedas. El Anexo 1-H de la Adenda Excepcional precisa que se eliminó el uso de RIL tratado para humectación de caminos; su reutilización interna corresponde al lavado de ruedas.

En relación con olores, el Proyecto identificó las fuentes odorantes asociadas a la operación propia del relleno sanitario y desarrolló modelaciones de dispersión odorante, considerando escenarios representativos de funcionamiento, delimitación de isocurvas y receptores humanos presentes en el área de influencia. La evaluación consideró la descarga de residuos, operación del frente activo, manejo de residuos y generación de biogás, junto con medidas de control operacional, tales como cobertura operacional, manejo controlado de residuos, control del frente activo, control de biogás y medidas de contingencia frente a eventos operacionales específicos. Conforme a los resultados obtenidos, no se prevé una exposición de magnitud, frecuencia o duración que configure efectos adversos significativos sobre la salud de las personas.

Respecto del ruido, el expediente incorpora una línea de base de 28 receptores, modelaciones de las fuentes del recinto en seis puntos y evaluación del tránsito exterior, junto con un estudio específico de cuatro receptores asociados a GHPPI. El capítulo 7 de la Adenda Excepcional reconoce el aumento de

niveles de ruido en construcción, operación y cierre y lo califica como poco significativo. Por ello, la consideración de esta materia se refiere a los escenarios y receptores efectivamente evaluados.

En cuanto a residuos sólidos y líquidos, el Proyecto contempla sistemas de manejo, segregación, almacenamiento temporal, conducción, tratamiento y disposición, según corresponda a las categorías evaluadas en el expediente ambiental. Respecto de residuos líquidos y lixiviados, el diseño considera impermeabilización basal, captación, conducción, almacenamiento, tratamiento, monitoreo, control operacional y contingencias destinadas a evitar contacto o exposición directa de la población y prevenir afectaciones al entorno.

En consecuencia, la preocupación por la salud fue considerada mediante la identificación de fuentes de emisión, receptores, modelaciones, diseño sanitario y sistemas de manejo y seguimiento del proyecto. La SEREMI de Salud de la Región del Maule, mediante Ordinario N° 879, de 16 de octubre de 2026, se pronunció conforme sobre la Adenda Excepcional. Los antecedentes y controles descritos constituyen el fundamento de la respuesta, en los términos del artículo 5 del Reglamento del SEIA.

Evaluación de efectos sobre los recursos naturales renovables

Respecto de la eventual generación de efectos adversos significativos sobre los recursos naturales renovables, en los términos del artículo 11 letra b) de la Ley N°19.300 y del artículo 6 del D.S. N°40/2012 del Ministerio del Medio Ambiente, el Proyecto evaluó los potenciales impactos sobre los componentes flora, vegetación, fauna terrestre, suelo, recursos hídricos, aire y ecosistemas asociados, considerando las fases de construcción, operación y cierre.

Con relación al área de influencia y los ecosistemas terrestres y en respuesta a las observaciones formuladas sobre la delimitación del área de influencia, el titular complementó su fundamentación incorporando el análisis de los principales mecanismos de impacto sobre los ecosistemas, incluyendo la pérdida y alteración de hábitat, la fragmentación y conectividad biológica, el funcionamiento ecosistémico, la perturbación y desplazamiento de fauna, los efectos por ruido, iluminación y tránsito de maquinaria, la afectación potencial de especies de baja movilidad, y los servicios ecosistémicos y uso recreativo del territorio.

La delimitación del área de influencia se definió considerando las obras y acciones del Proyecto, las unidades vegetacionales presentes, los hábitats identificados para fauna terrestre y la distribución espacial de las especies registradas durante las campañas de terreno realizadas en primavera, verano, otoño e invierno.

Por lo que el titular muestra que la intervención directa se concentra en superficies acotadas del predio, mientras que el entorno mantiene extensas áreas con continuidad de hábitat y cobertura vegetal que permiten el desplazamiento y utilización del territorio por parte de la fauna presente.

Pasando al detalle de Flora y vegetación, respecto de la vegetación, se determinó que las formaciones presentes corresponden principalmente a comunidades esclerófilas con distintos grados de intervención humana producto de actividades agropecuarias, extracción de leña y pastoreo.

La corta y reposición de vegetación se describen en los antecedentes del PAS 148 (Anexo 4-H de la Adenda Excepcional). La reforestación sectorial se distingue de las medidas de mitigación, reparación y compensación de impactos significativos establecidas en el capítulo 8 de la Adenda Excepcional.

Por lo que el titular señala que la composición y estructura general de la vegetación presente en el área de influencia no experimentará una alteración significativa que comprometa su permanencia a largo plazo.

En fauna, el capítulo 7 de la Adenda Excepcional identifica la pérdida de hábitat COFT-1 durante construcción y OFT-1 durante operación, ambas calificadas como significativas. El capítulo 8 de la Adenda Excepcional presenta las medidas de mitigación MMF-1, rehabilitación de 0,85 ha, y MMF-2, construcción de refugios para fauna nativa.

Durante las campañas de caracterización fueron registrados mamíferos, aves, reptiles y anfibios, incluyendo especies endémicas y especies clasificadas como "Casi Amenazadas". No obstante, no se registraron especies clasificadas en categorías "En Peligro Crítico", "En Peligro" o "Vulnerable" dentro del área de intervención directa.

Considerando las exigencias formuladas durante la evaluación ambiental, el titular complementó las medidas de protección y seguimiento mediante un Programa de Protección y Monitoreo de Fauna que incorpora compromisos verificables, indicadores de seguimiento, metodologías de monitoreo, frecuencia de ejecución y medidas correctivas.

Entre las medidas comprometidas destacan:

- Monitoreo mediante transectos, búsqueda activa, estaciones de observación y cámaras trampa.
- Registro georreferenciado de ejemplares, refugios, madrigueras, huellas y otros indicios.
- Control de velocidad de vehículos al interior del proyecto.
- Capacitación ambiental obligatoria para trabajadores.
- Prohibición de caza, captura, alimentación o perturbación de fauna silvestre.
- Control de iluminación nocturna en sectores sensibles.
- Protección de especies de baja movilidad mediante medidas de rescate y relocalización cuando corresponda.

Asimismo, se establecieron criterios de activación de medidas correctivas frente a eventos tales como atropellos, afectación directa de ejemplares, alteración de refugios o incumplimiento de medidas operacionales.

Respecto del recurso suelo, se mostró que predominan unidades de capacidad de uso IV y VII, correspondientes a terrenos con limitaciones para el desarrollo de actividades agrícolas intensivas.

Los análisis efectuados muestran bajos niveles de erosión potencial y descartan procesos erosivos significativos asociados a la ejecución del Proyecto.

Las interacciones hídricas consideradas comprenden el atravieso de la Quebrada Sin Nombre 1 por el camino, la intervención de la Quebrada Sin Nombre 2 por el dique y las descargas de aguas lluvias y RIL tratado al canal Derrame Cruchaga. Estas obras están descritas separadamente en los anexos 4-I-1 a 4-I-4 de la Adenda Excepcional.

Respecto de emisiones atmosféricas, olores y perturbaciones operacionales, la evaluación consideró los efectos del ruido, tránsito de maquinaria, iluminación nocturna y otras actividades propias de la construcción y operación.

Los antecedentes de modelación concluyen que los efectos se mantienen acotados al entorno próximo del proyecto y que no se producirían alteraciones relevantes respecto de las condiciones de línea de base consideradas en la evaluación.

Adicionalmente, se incorporan medidas operacionales destinadas a reducir potenciales perturbaciones sobre la fauna y los ecosistemas circundantes, incluyendo gestión de residuos, control de iluminación y restricciones operacionales en sectores sensibles.

De acuerdo con los antecedentes técnicos presentados, el Proyecto incorpora medidas de prevención, mitigación, seguimiento y control para los componentes flora, vegetación, fauna, suelo, recursos hídricos y aire.

La evaluación reconoce la existencia de una pérdida de hábitat asociada a las superficies de intervención del Proyecto, incluyendo las áreas destinadas a infraestructura y la Zona de Acopio de Material de Excavación. Asimismo, se identifican efectos de perturbación, modificación y pérdida de hábitat para fauna terrestre que fueron considerados en la evaluación ambiental.

La existencia de efectos adversos significativos sobre el componente fauna constituye una de las circunstancias que fundamentan el ingreso del Proyecto mediante un Estudio de Impacto Ambiental (EIA), en conformidad con el artículo 11 letra b) de la Ley N°19.300 y el artículo 6 del D.S. N°40/2012.

El titular presenta que, mediante la implementación de las medidas de protección, rescate, relocalización, monitoreo y seguimiento comprometidas, los efectos identificados sobre los recursos naturales renovables pueden ser adecuadamente gestionados durante las fases de construcción, operación y cierre del Proyecto.

1267. Observante: Jeniffer del Carmen Norambuena

Observación:

Afectará las plagas de moscas, infecciones dañan los huertos de frambuesas.

Evaluación técnica de la observación:

La Dirección Regional del Maule del Servicio de Evaluación Ambiental considera pertinente la observación, en tanto aborda materias ambientales evaluadas durante el procedimiento. A continuación, se entrega la consideración correspondiente

Prevención y control de vectores

En el proyecto considera el control de vectores en las fases de operación y cierre del proyecto. Al respecto, cabe señalar que el Proyecto contempla un sistema integrado de prevención, control, monitoreo y respuesta ante contingencias, desarrollado específicamente para minimizar la presencia de moscas, roedores y aves asociadas a la operación del Área de Disposición Final (ADF), conforme a lo establecido en el D.S. N°189/2005 y en Anexo 1-O de la Adenda Complementaria.

En primer término, es importante indicar que la principal medida de control de vectores corresponde al adecuado manejo operacional del relleno sanitario. En este sentido, el proyecto considera la cobertura diaria de residuos con una capa de al menos 15 cm de material de cobertura, la compactación permanente de las celdas, el manejo controlado de lixiviados, la limpieza diaria del frente de trabajo y de las áreas operacionales, así como la mantención periódica de los caminos interiores. Estas medidas tienen por finalidad reducir la disponibilidad de alimento, refugio y condiciones favorables para la reproducción de vectores sanitarios, así como minimizar la generación de olores potencialmente atractivos para éstos.

Respecto del control de moscas, el Plan contempla medidas pasivas y activas. Entre las medidas pasivas se incluyen la cobertura diaria e intermedia de residuos, la compactación adecuada de las celdas, el manejo de lixiviados mediante sistemas cerrados, la limpieza permanente de las instalaciones y para las instalaciones y protección de los trabajadores el uso de barreras físicas tales como mallas mosquiteras, ventiladores y sistemas de cierre automático de puertas en las edificaciones del proyecto.

Complementariamente, se implementará un programa permanente de control químico ejecutado por una empresa autorizada por la Autoridad Sanitaria. Este programa considera la aplicación de insecticidas adulticidas y larvicidas mediante rotación de principios activos para evitar fenómenos de resistencia biológica. En los sectores de mayor criticidad, particularmente el frente de trabajo activo, la frecuencia de aplicación programada será cada 48 horas durante la temporada de mayor actividad de moscas (septiembre a abril), pudiendo incrementarse hasta una frecuencia diaria cuando las inspecciones sanitarias, condiciones climáticas u operacionales así lo requieran. En la Planta de Tratamiento de Lixiviados (PTL), piscinas de almacenamiento, báscula y lavado de ruedas se aplicarán controles semanales, mientras que en oficinas, planta de valorización y otros sectores la frecuencia será semanal o quincenal según los resultados del monitoreo.

Adicionalmente, se implementará un sistema de monitoreo mediante trampas para moscas tanto al interior como al exterior del proyecto. Al interior del recinto se instalarán puntos de monitoreo en sectores críticos, incluyendo el frente de trabajo, PTL, báscula y oficinas administrativas. Asimismo, se contempla una red de monitoreo en viviendas cercanas al proyecto, permitiendo detectar oportunamente cualquier incremento de poblaciones de moscas y adoptar medidas correctivas inmediatas.

Respecto del control de roedores, el proyecto contempla un sistema de manejo integrado basado prioritariamente en medidas preventivas y ecológicas. Entre ellas se consideran la cobertura diaria de residuos, control de malezas, eliminación de refugios, hermeticidad de instalaciones, uso de trampas mecánicas y electrónicas, monitoreo periódico de actividad, registro de madrigueras y capturas, además del fomento al control biológico mediante la instalación de perchas y cajas nido para aves rapaces presentes en el área, tales como lechuzas, chunchos y jotes. Estas medidas serán complementadas con evaluaciones periódicas que permitan ajustar las estrategias de control según los resultados obtenidos.

En relación con las aves, se contempla un sistema de prevención basado en la reducción de fuentes de atracción mediante la cobertura de residuos, limpieza diaria de sectores operacionales y control de derrames. Adicionalmente, en caso de ser necesario, se implementarán medidas disuasivas no letales, tales como cañones sonoros automáticos y dispositivos visuales tipo halcón, orientadas exclusivamente a evitar la concentración de aves en el frente de trabajo activo.

Asimismo, de manera complementaria al control de moscas, roedores y aves, el Proyecto contempla medidas específicas para prevenir el ingreso y permanencia de perros vagos y/o perros asilvestrados en las instalaciones, considerando que éstos pueden constituir un factor adicional de riesgo sanitario, operacional y ambiental. Para ello, el Proyecto contará con un cierre perimetral continuo de 1,8 metros de altura alrededor de todo el recinto, conforme a lo establecido en el artículo 14 del D.S. N°189/2005, además de sistemas de control de acceso y vigilancia permanente que restringirán el ingreso de personas y animales no autorizados.

Adicionalmente, el Plan de Prevención de Contingencias y el Plan de Emergencias incorporan específicamente el escenario denominado “Inclusión de perros vagos y asilvestrados al recinto”, estableciendo procedimientos de detección temprana, control y respuesta ante la presencia de estos animales. En caso de detectarse el ingreso de perros al área operacional, se activarán medidas destinadas a evitar su permanencia en sectores de disposición de residuos, minimizar la disponibilidad de fuentes de alimento mediante la cobertura diaria de residuos y mantener el resguardo sanitario y operacional de las instalaciones. Estas acciones serán complementadas con inspecciones periódicas del cierre perimetral, verificación de su integridad y registro de eventuales incidencias detectadas durante las fases de construcción, operación y cierre.

En cuanto a los medios de verificación y registros solicitados por la autoridad, el proyecto mantendrá un sistema documentado de seguimiento que incluirá registros diarios de cobertura y compactación, bitácoras de inspección sanitaria, registros de monitoreo de trampas, planillas de aplicación de insecticidas, certificados emitidos por la empresa especializada encargada del control de plagas, registros de capturas, reportes de medidas correctivas implementadas y respaldos digitales y físicos de todas las actividades ejecutadas. Dichos registros estarán disponibles para inspección por parte de la autoridad competente.

Finalmente, se informa que el Plan de Prevención de Contingencias y el Plan de Emergencias han sido actualizados para incorporar específicamente el escenario de proliferación de vectores (Capítulo 5 de la Adenda Excepcional). Ante un aumento significativo de moscas, roedores o aves, se activarán medidas de respuesta inmediata consistentes en el reforzamiento de coberturas, incremento de frecuencias de inspección, intensificación de aplicaciones de control sanitario, ampliación de puntos de monitoreo y ejecución de medidas correctivas focalizadas, manteniendo seguimiento permanente hasta recuperar las condiciones normales de operación. Estas acciones serán aplicables tanto durante la fase de operación como durante la fase de cierre del proyecto.

En consecuencia, considerando las características del diseño sanitario del relleno, las medidas operacionales permanentes, el programa específico de control de moscas, roedores y aves, el monitoreo

dentro y fuera del área del proyecto, los mecanismos de verificación y los procedimientos de contingencia comprometidos, se concluye que el proyecto dispone de herramientas suficientes para prevenir, controlar y corregir oportunamente eventuales incrementos de vectores, descartándose la generación de impactos significativos sobre la salud de las personas o la calidad de vida de las comunidades del área de influencia.

Evaluación de efectos sobre los recursos naturales renovables

Respecto de la eventual generación de efectos adversos significativos sobre los recursos naturales renovables, en los términos del artículo 11 letra b) de la Ley N°19.300 y del artículo 6 del D.S. N°40/2012 del Ministerio del Medio Ambiente, el Proyecto evaluó los potenciales impactos sobre los componentes flora, vegetación, fauna terrestre, suelo, recursos hídricos, aire y ecosistemas asociados, considerando las fases de construcción, operación y cierre.

Con relación al área de influencia y los ecosistemas terrestres y en respuesta a las observaciones formuladas sobre la delimitación del área de influencia, el titular complementó su fundamentación incorporando el análisis de los principales mecanismos de impacto sobre los ecosistemas, incluyendo la pérdida y alteración de hábitat, la fragmentación y conectividad biológica, el funcionamiento ecosistémico, la perturbación y desplazamiento de fauna, los efectos por ruido, iluminación y tránsito de maquinaria, la afectación potencial de especies de baja movilidad, y los servicios ecosistémicos y uso recreativo del territorio.

La delimitación del área de influencia se definió considerando las obras y acciones del Proyecto, las unidades vegetacionales presentes, los hábitats identificados para fauna terrestre y la distribución espacial de las especies registradas durante las campañas de terreno realizadas en primavera, verano, otoño e invierno.

Por lo que el titular muestra que la intervención directa se concentra en superficies acotadas del predio, mientras que el entorno mantiene extensas áreas con continuidad de hábitat y cobertura vegetal que permiten el desplazamiento y utilización del territorio por parte de la fauna presente.

Pasando al detalle de Flora y vegetación, respecto de la vegetación, se determinó que las formaciones presentes corresponden principalmente a comunidades esclerófilas con distintos grados de intervención humana producto de actividades agropecuarias, extracción de leña y pastoreo.

La corta y reposición de vegetación se describen en los antecedentes del PAS 148 (Anexo 4-H de la Adenda Excepcional). La reforestación sectorial se distingue de las medidas de mitigación, reparación y compensación de impactos significativos establecidas en el capítulo 8 de la Adenda Excepcional.

Por lo que el titular señala que la composición y estructura general de la vegetación presente en el área de influencia no experimentará una alteración significativa que comprometa su permanencia a largo plazo.

En fauna, el capítulo 7 de la Adenda Excepcional identifica la pérdida de hábitat COFT-1 durante construcción y OFT-1 durante operación, ambas calificadas como significativas. El capítulo 8 de la Adenda Excepcional presenta las medidas de mitigación MMF-1, rehabilitación de 0,85 ha, y MMF-2, construcción de refugios para fauna nativa.

Durante las campañas de caracterización fueron registrados mamíferos, aves, reptiles y anfibios, incluyendo especies endémicas y especies clasificadas como "Casi Amenazadas". No obstante, no se

registraron especies clasificadas en categorías "En Peligro Crítico", "En Peligro" o "Vulnerable" dentro del área de intervención directa.

Considerando las exigencias formuladas durante la evaluación ambiental, el titular complementó las medidas de protección y seguimiento mediante un Programa de Protección y Monitoreo de Fauna que incorpora compromisos verificables, indicadores de seguimiento, metodologías de monitoreo, frecuencia de ejecución y medidas correctivas.

Entre las medidas comprometidas destacan:

- Monitoreo mediante transectos, búsqueda activa, estaciones de observación y cámaras trampa.
- Registro georreferenciado de ejemplares, refugios, madrigueras, huellas y otros indicios.
- Control de velocidad de vehículos al interior del proyecto.
- Capacitación ambiental obligatoria para trabajadores.
- Prohibición de caza, captura, alimentación o perturbación de fauna silvestre.
- Control de iluminación nocturna en sectores sensibles.
- Protección de especies de baja movilidad mediante medidas de rescate y relocalización cuando corresponda.

Asimismo, se establecieron criterios de activación de medidas correctivas frente a eventos tales como atropellos, afectación directa de ejemplares, alteración de refugios o incumplimiento de medidas operacionales.

Respecto del recurso suelo, se mostró que predominan unidades de capacidad de uso IV y VII, correspondientes a terrenos con limitaciones para el desarrollo de actividades agrícolas intensivas.

Los análisis efectuados muestran bajos niveles de erosión potencial y descartan procesos erosivos significativos asociados a la ejecución del Proyecto.

Las interacciones hídricas consideradas comprenden el atravieso de la Quebrada Sin Nombre 1 por el camino, la intervención de la Quebrada Sin Nombre 2 por el dique y las descargas de aguas lluvias y RIL tratado al canal Derrame Cruchaga. Estas obras están descritas separadamente en los anexos 4-I-1 a 4-I-4 de la Adenda Excepcional.

Respecto de emisiones atmosféricas, olores y perturbaciones operacionales, la evaluación consideró los efectos del ruido, tránsito de maquinaria, iluminación nocturna y otras actividades propias de la construcción y operación.

Los antecedentes de modelación concluyen que los efectos se mantienen acotados al entorno próximo del proyecto y que no se producirían alteraciones relevantes respecto de las condiciones de línea de base consideradas en la evaluación.

Adicionalmente, se incorporan medidas operacionales destinadas a reducir potenciales perturbaciones sobre la fauna y los ecosistemas circundantes, incluyendo gestión de residuos, control de iluminación y restricciones operacionales en sectores sensibles.

De acuerdo con los antecedentes técnicos presentados, el Proyecto incorpora medidas de prevención, mitigación, seguimiento y control para los componentes flora, vegetación, fauna, suelo, recursos hídricos y aire.

La evaluación reconoce la existencia de una pérdida de hábitat asociada a las superficies de intervención del Proyecto, incluyendo las áreas destinadas a infraestructura y la Zona de Acopio de Material de

Excavación. Asimismo, se identifican efectos de perturbación, modificación y pérdida de hábitat para fauna terrestre que fueron considerados en la evaluación ambiental.

La existencia de efectos adversos significativos sobre el componente fauna constituye una de las circunstancias que fundamentan el ingreso del Proyecto mediante un Estudio de Impacto Ambiental (EIA), en conformidad con el artículo 11 letra b) de la Ley N°19.300 y el artículo 6 del D.S. N°40/2012.

El titular presenta que, mediante la implementación de las medidas de protección, rescate, relocalización, monitoreo y seguimiento comprometidas, los efectos identificados sobre los recursos naturales renovables pueden ser adecuadamente gestionados durante las fases de construcción, operación y cierre del Proyecto.

Actividad agrícola para el consumo doméstico.

Respecto de la preocupación por el impacto asociado a las labores agrícolas por la cercanía a la presencia de un relleno sanitario se hace presente que la evaluación ambiental concluyó que no se prevén impactos significativos sobre la producción agrícola local. En la respuesta 1.12.3 de la Adenda Excepcional el titular complementó la descripción de las actividades económicas, productivas y de subsistencia identificadas en los predios y sectores rurales localizados dentro del Área de Influencia. Conforme a los antecedentes levantados durante las campañas de terreno realizadas, así como la observación territorial y revisión cartográfica desarrolladas durante la evaluación ambiental del Proyecto, en el área evaluada predominan actividades rurales de carácter familiar y de pequeña escala, asociadas principalmente a uso agrícola, agropecuario y de subsistencia.

En este contexto, se identificaron huertos familiares, frutales menores, cultivos de autoconsumo, superficies de cultivo estacional, pastizales y sectores destinados a uso agropecuario menor y consumo animal, desarrollados principalmente en predios rurales dispersos de los sectores La Faja, Putagán, Gumera y Santa Marina. Para complementar dicha caracterización, se incorpora la siguiente tabla descriptiva referencial de actividades económicas, productivas y de subsistencia identificadas en el Área de Influencia:

Tabla. Actividades económicas, productivas y subsistencia del A.I

Sector	Tipo de actividad	Cultivo/Uso identificado	Superficie aproximada observada
La Faja	Subsistencia familiar	Huertos familiares y frutales menores	Menor a 0,5 ha
La Faja	Agropecuario menor	Pastizales y consumo animal	0,5 a 2 ha
Putagán	Agrícola familiar	Cultivos estacionales y autoconsumo	0,5 a 1 ha
Putagán	Agropecuario menor	Praderas y uso animal doméstico	1 a 3 ha
Gumera	Subsistencia rural	Huertos, frutales menores y aves de corral	Menor a 0,5 ha
Gumera	Agrícola menor	Cultivo estacional de pequeña escala	0,5 a 1 ha
Santa Marina	Agropecuario familiar	Pastizales y uso pecuario menor	1 a 3 ha
Santa Marina	Subsistencia familiar	Huertos y producción menor de autoconsumo	Menor a 0,5 ha

Fuente: ELB Medio Humano

Las superficies informadas, corresponden a estimaciones obtenidas a partir de observación territorial, antecedentes levantados durante campañas de terreno y revisión cartográfica disponible y tiene por objeto ampliar la caracterización rural y productiva del componente Medio Humano previamente incorporada en el expediente

Además, el titular incorporó diversos Compromisos Ambientales Voluntarios destinados a fortalecer el desarrollo económico y productivo del territorio.

Entre ellos destaca el Plan de Fomento de la Apicultura y Apoyo a la Actividad Agrícola, cuyo objetivo es contribuir al fortalecimiento de las actividades agropecuarias presentes en el área de influencia mediante:

- Asistencia técnica especializada a productores locales.
- Capacitación periódica impartida por profesionales del área agrícola.
- Apoyo al fortalecimiento de la actividad apícola.
- Mejoramiento de infraestructura productiva existente, incluyendo apoyo a invernaderos y otras instalaciones agrícolas.
- Promoción de iniciativas asociativas y fortalecimiento de capacidades productivas locales.
- Coordinación con programas e instrumentos públicos de fomento agropecuario disponibles en las comunas del área de influencia.

Además, en materia específica de olores y su eventual relación con las actividades agrícolas, el titular comprometió las siguientes medidas y programas de seguimiento:

- Seguimiento de emisiones odorantes.
- Evaluación de funcionamiento y eficiencia del sistema de reducción de olores.
- Monitoreo de olores en aire ambiente.
- Seguimiento y gestión de reclamos por olores.
- Control operacional de la Planta de Tratamiento.
- Implementación del Plan de Apoyo a la Actividad Agrícola.
- Fumigación preventiva de viviendas en caso de ser necesaria para evitar la proliferación de vectores, particularmente moscas.

En consecuencia, la evaluación ambiental determinó que existen medidas de control, supervisión y seguimiento destinadas a prevenir posibles afectaciones al entorno agrícola, manteniéndose la conclusión de que el proyecto no generará impactos significativos sobre las actividades productivas del área de influencia.

1268. Observante: Juan Vergara Díaz

Observación:

Afectará los huertos las plantaciones de frutas y de hortalizas

Evaluación técnica de la observación:

La Dirección Regional del Maule del Servicio de Evaluación Ambiental considera pertinente la observación, en tanto aborda materias ambientales evaluadas durante el procedimiento. A continuación, se entrega la consideración correspondiente

Evaluación de efectos sobre los recursos naturales renovables

Respecto de la eventual generación de efectos adversos significativos sobre los recursos naturales renovables, en los términos del artículo 11 letra b) de la Ley N°19.300 y del artículo 6 del D.S. N°40/2012 del Ministerio del Medio Ambiente, el Proyecto evaluó los potenciales impactos sobre los componentes flora, vegetación, fauna terrestre, suelo, recursos hídricos, aire y ecosistemas asociados, considerando las fases de construcción, operación y cierre.

Con relación al área de influencia y los ecosistemas terrestres y en respuesta a las observaciones formuladas sobre la delimitación del área de influencia, el titular complementó su fundamentación incorporando el análisis de los principales mecanismos de impacto sobre los ecosistemas, incluyendo la pérdida y alteración de hábitat, la fragmentación y conectividad biológica, el funcionamiento ecosistémico, la perturbación y desplazamiento de fauna, los efectos por ruido, iluminación y tránsito de maquinaria, la afectación potencial de especies de baja movilidad, y los servicios ecosistémicos y uso recreativo del territorio.

La delimitación del área de influencia se definió considerando las obras y acciones del Proyecto, las unidades vegetacionales presentes, los hábitats identificados para fauna terrestre y la distribución espacial de las especies registradas durante las campañas de terreno realizadas en primavera, verano, otoño e invierno.

Por lo que el titular muestra que la intervención directa se concentra en superficies acotadas del predio, mientras que el entorno mantiene extensas áreas con continuidad de hábitat y cobertura vegetal que permiten el desplazamiento y utilización del territorio por parte de la fauna presente.

Pasando al detalle de Flora y vegetación, respecto de la vegetación, se determinó que las formaciones presentes corresponden principalmente a comunidades esclerófilas con distintos grados de intervención humana producto de actividades agropecuarias, extracción de leña y pastoreo.

La corta y reposición de vegetación se describen en los antecedentes del PAS 148 (Anexo 4-H de la Adenda Excepcional). La reforestación sectorial se distingue de las medidas de mitigación, reparación y compensación de impactos significativos establecidas en el capítulo 8 de la Adenda Excepcional.

Por lo que el titular señala que la composición y estructura general de la vegetación presente en el área de influencia no experimentará una alteración significativa que comprometa su permanencia a largo plazo.

En fauna, el capítulo 7 de la Adenda Excepcional identifica la pérdida de hábitat COFT-1 durante construcción y OFT-1 durante operación, ambas calificadas como significativas. El capítulo 8 de la Adenda Excepcional presenta las medidas de mitigación MMF-1, rehabilitación de 0,85 ha, y MMF-2, construcción de refugios para fauna nativa.

Durante las campañas de caracterización fueron registrados mamíferos, aves, reptiles y anfibios, incluyendo especies endémicas y especies clasificadas como "Casi Amenazadas". No obstante, no se registraron especies clasificadas en categorías "En Peligro Crítico", "En Peligro" o "Vulnerable" dentro del área de intervención directa.

Considerando las exigencias formuladas durante la evaluación ambiental, el titular complementó las medidas de protección y seguimiento mediante un Programa de Protección y Monitoreo de Fauna que incorpora compromisos verificables, indicadores de seguimiento, metodologías de monitoreo, frecuencia de ejecución y medidas correctivas.

Entre las medidas comprometidas destacan:

- Monitoreo mediante transectos, búsqueda activa, estaciones de observación y cámaras trampa.
- Registro georreferenciado de ejemplares, refugios, madrigueras, huellas y otros indicios.
- Control de velocidad de vehículos al interior del proyecto.
- Capacitación ambiental obligatoria para trabajadores.
- Prohibición de caza, captura, alimentación o perturbación de fauna silvestre.
- Control de iluminación nocturna en sectores sensibles.
- Protección de especies de baja movilidad mediante medidas de rescate y relocalización cuando corresponda.

Asimismo, se establecieron criterios de activación de medidas correctivas frente a eventos tales como atropellos, afectación directa de ejemplares, alteración de refugios o incumplimiento de medidas operacionales.

Respecto del recurso suelo, se mostró que predominan unidades de capacidad de uso IV y VII, correspondientes a terrenos con limitaciones para el desarrollo de actividades agrícolas intensivas.

Los análisis efectuados muestran bajos niveles de erosión potencial y descartan procesos erosivos significativos asociados a la ejecución del Proyecto.

Las interacciones hídricas consideradas comprenden el atravieso de la Quebrada Sin Nombre 1 por el camino, la intervención de la Quebrada Sin Nombre 2 por el dique y las descargas de aguas lluvias y RIL tratado al canal Derrame Cruchaga. Estas obras están descritas separadamente en los anexos 4-I-1 a 4-I-4 de la Adenda Excepcional.

Respecto de emisiones atmosféricas, olores y perturbaciones operacionales, la evaluación consideró los efectos del ruido, tránsito de maquinaria, iluminación nocturna y otras actividades propias de la construcción y operación.

Los antecedentes de modelación concluyen que los efectos se mantienen acotados al entorno próximo del proyecto y que no se producirían alteraciones relevantes respecto de las condiciones de línea de base consideradas en la evaluación.

Adicionalmente, se incorporan medidas operacionales destinadas a reducir potenciales perturbaciones sobre la fauna y los ecosistemas circundantes, incluyendo gestión de residuos, control de iluminación y restricciones operacionales en sectores sensibles.

De acuerdo con los antecedentes técnicos presentados, el Proyecto incorpora medidas de prevención, mitigación, seguimiento y control para los componentes flora, vegetación, fauna, suelo, recursos hídricos y aire.

La evaluación reconoce la existencia de una pérdida de hábitat asociada a las superficies de intervención del Proyecto, incluyendo las áreas destinadas a infraestructura y la Zona de Acopio de Material de Excavación. Asimismo, se identifican efectos de perturbación, modificación y pérdida de hábitat para fauna terrestre que fueron considerados en la evaluación ambiental.

La existencia de efectos adversos significativos sobre el componente fauna constituye una de las circunstancias que fundamentan el ingreso del Proyecto mediante un Estudio de Impacto Ambiental (EIA), en conformidad con el artículo 11 letra b) de la Ley N°19.300 y el artículo 6 del D.S. N°40/2012.

El titular presenta que, mediante la implementación de las medidas de protección, rescate, relocalización, monitoreo y seguimiento comprometidas, los efectos identificados sobre los recursos naturales renovables pueden ser adecuadamente gestionados durante las fases de construcción, operación y cierre del Proyecto.

Actividad agrícola para el consumo doméstico.

Respecto de la preocupación por el impacto asociado a las labores agrícolas por la cercanía a la presencia de un relleno sanitario se hace presente que la evaluación ambiental concluyó que no se prevén impactos significativos sobre la producción agrícola local. En la respuesta 1.12.3 de la Adenda Excepcional el titular complementó la descripción de las actividades económicas, productivas y de subsistencia identificadas en los predios y sectores rurales localizados dentro del Área de Influencia. Conforme a los antecedentes levantados durante las campañas de terreno realizadas, así como la observación territorial y revisión cartográfica desarrolladas durante la evaluación ambiental del Proyecto, en el área evaluada predominan actividades rurales de carácter familiar y de pequeña escala, asociadas principalmente a uso agrícola, agropecuario y de subsistencia.

En este contexto, se identificaron huertos familiares, frutales menores, cultivos de autoconsumo, superficies de cultivo estacional, pastizales y sectores destinados a uso agropecuario menor y consumo animal, desarrollados principalmente en predios rurales dispersos de los sectores La Faja, Putagán, Gumera y Santa Marina. Para complementar dicha caracterización, se incorpora la siguiente tabla descriptiva referencial de actividades económicas, productivas y de subsistencia identificadas en el Área de Influencia:

Tabla. Actividades económicas, productivas y subsistencia del A.I

Sector	Tipo de actividad	Cultivo/Uso identificado	Superficie aproximada observada
La Faja	Subsistencia familiar	Huertos familiares y frutales menores	Menor a 0,5 ha
La Faja	Agropecuario menor	Pastizales y consumo animal	0,5 a 2 ha
Putagán	Agrícola familiar	Cultivos estacionales y autoconsumo	0,5 a 1 ha
Putagán	Agropecuario menor	Praderas y uso animal doméstico	1 a 3 ha
Gumera	Subsistencia rural	Huertos, frutales menores y aves de corral	Menor a 0,5 ha
Gumera	Agrícola menor	Cultivo estacional de pequeña escala	0,5 a 1 ha
Santa Marina	Agropecuario familiar	Pastizales y uso pecuario menor	1 a 3 ha

Sector	Tipo de actividad	Cultivo/Uso identificado	Superficie aproximada observada
Santa Marina	Subsistencia familiar	Huertos y producción menor de autoconsumo	Menor a 0,5 ha

Fuente: ELB Medio Humano

Las superficies informadas, corresponden a estimaciones obtenidas a partir de observación territorial, antecedentes levantados durante campañas de terreno y revisión cartográfica disponible y tiene por objeto ampliar la caracterización rural y productiva del componente Medio Humano previamente incorporada en el expediente

Además, el titular incorporó diversos Compromisos Ambientales Voluntarios destinados a fortalecer el desarrollo económico y productivo del territorio.

Entre ellos destaca el Plan de Fomento de la Apicultura y Apoyo a la Actividad Agrícola, cuyo objetivo es contribuir al fortalecimiento de las actividades agropecuarias presentes en el área de influencia mediante:

- Asistencia técnica especializada a productores locales.
- Capacitación periódica impartida por profesionales del área agrícola.
- Apoyo al fortalecimiento de la actividad apícola.
- Mejoramiento de infraestructura productiva existente, incluyendo apoyo a invernaderos y otras instalaciones agrícolas.
- Promoción de iniciativas asociativas y fortalecimiento de capacidades productivas locales.
- Coordinación con programas e instrumentos públicos de fomento agropecuario disponibles en las comunas del área de influencia.

Además, en materia específica de olores y su eventual relación con las actividades agrícolas, el titular comprometió las siguientes medidas y programas de seguimiento:

- Seguimiento de emisiones odorantes.
- Evaluación de funcionamiento y eficiencia del sistema de reducción de olores.
- Monitoreo de olores en aire ambiente.
- Seguimiento y gestión de reclamos por olores.
- Control operacional de la Planta de Tratamiento.
- Implementación del Plan de Apoyo a la Actividad Agrícola.
- Fumigación preventiva de viviendas en caso de ser necesaria para evitar la proliferación de vectores, particularmente moscas.

En consecuencia, la evaluación ambiental determinó que existen medidas de control, supervisión y seguimiento destinadas a prevenir posibles afectaciones al entorno agrícola, manteniéndose la conclusión de que el proyecto no generará impactos significativos sobre las actividades productivas del área de influencia.

1269. Observante: Patricia Villar Riquelme

Observación:

Al ser una zona agrícola, afectaría a la agricultura con plagas y por ende la economía.

Evaluación técnica de la observación:

La Dirección Regional del Maule del Servicio de Evaluación Ambiental considera pertinente la observación, en tanto aborda materias ambientales evaluadas durante el procedimiento. A continuación, se entrega la consideración correspondiente

Prevención y control de vectores

En el proyecto considera el control de vectores en las fases de operación y cierre del proyecto. Al respecto, cabe señalar que el Proyecto contempla un sistema integrado de prevención, control, monitoreo y respuesta ante contingencias, desarrollado específicamente para minimizar la presencia de moscas, roedores y aves asociadas a la operación del Área de Disposición Final (ADF), conforme a lo establecido en el D.S. N°189/2005 y en Anexo 1-O de la Adenda Complementaria.

En primer término, es importante indicar que la principal medida de control de vectores corresponde al adecuado manejo operacional del relleno sanitario. En este sentido, el proyecto considera la cobertura diaria de residuos con una capa de al menos 15 cm de material de cobertura, la compactación permanente de las celdas, el manejo controlado de lixiviados, la limpieza diaria del frente de trabajo y de las áreas operacionales, así como la mantención periódica de los caminos interiores. Estas medidas tienen por finalidad reducir la disponibilidad de alimento, refugio y condiciones favorables para la reproducción de vectores sanitarios, así como minimizar la generación de olores potencialmente atractivos para éstos.

Respecto del control de moscas, el Plan contempla medidas pasivas y activas. Entre las medidas pasivas se incluyen la cobertura diaria e intermedia de residuos, la compactación adecuada de las celdas, el manejo de lixiviados mediante sistemas cerrados, la limpieza permanente de las instalaciones y para las instalaciones y protección de los trabajadores el uso de barreras físicas tales como mallas mosquiteras, ventiladores y sistemas de cierre automático de puertas en las edificaciones del proyecto.

Complementariamente, se implementará un programa permanente de control químico ejecutado por una empresa autorizada por la Autoridad Sanitaria. Este programa considera la aplicación de insecticidas adulticidas y larvicidas mediante rotación de principios activos para evitar fenómenos de resistencia biológica. En los sectores de mayor criticidad, particularmente el frente de trabajo activo, la frecuencia de aplicación programada será cada 48 horas durante la temporada de mayor actividad de moscas (septiembre a abril), pudiendo incrementarse hasta una frecuencia diaria cuando las inspecciones sanitarias, condiciones climáticas u operacionales así lo requieran. En la Planta de Tratamiento de Lixiviados (PTL), piscinas de almacenamiento, báscula y lavado de ruedas se aplicarán controles semanales, mientras que en oficinas, planta de valorización y otros sectores la frecuencia será semanal o quincenal según los resultados del monitoreo.

Adicionalmente, se implementará un sistema de monitoreo mediante trampas para moscas tanto al interior como al exterior del proyecto. Al interior del recinto se instalarán puntos de monitoreo en sectores críticos, incluyendo el frente de trabajo, PTL, báscula y oficinas administrativas. Asimismo, se contempla una red de monitoreo en viviendas cercanas al proyecto, permitiendo detectar oportunamente cualquier incremento de poblaciones de moscas y adoptar medidas correctivas inmediatas.

Respecto del control de roedores, el proyecto contempla un sistema de manejo integrado basado prioritariamente en medidas preventivas y ecológicas. Entre ellas se consideran la cobertura diaria de residuos, control de malezas, eliminación de refugios, hermeticidad de instalaciones, uso de trampas mecánicas y electrónicas, monitoreo periódico de actividad, registro de madrigueras y capturas, además del fomento al control biológico mediante la instalación de perchas y cajas nido para aves rapaces presentes en el área, tales como lechuzas, chunchos y jotes. Estas medidas serán complementadas con evaluaciones periódicas que permitan ajustar las estrategias de control según los resultados obtenidos.

En relación con las aves, se contempla un sistema de prevención basado en la reducción de fuentes de atracción mediante la cobertura de residuos, limpieza diaria de sectores operacionales y control de derrames. Adicionalmente, en caso de ser necesario, se implementarán medidas disuasivas no letales, tales como cañones sonoros automáticos y dispositivos visuales tipo halcón, orientadas exclusivamente a evitar la concentración de aves en el frente de trabajo activo.

Asimismo, de manera complementaria al control de moscas, roedores y aves, el Proyecto contempla medidas específicas para prevenir el ingreso y permanencia de perros vagos y/o perros asilvestrados en las instalaciones, considerando que éstos pueden constituir un factor adicional de riesgo sanitario, operacional y ambiental. Para ello, el Proyecto contará con un cierre perimetral continuo de 1,8 metros de altura alrededor de todo el recinto, conforme a lo establecido en el artículo 14 del D.S. N°189/2005, además de sistemas de control de acceso y vigilancia permanente que restringirán el ingreso de personas y animales no autorizados.

Adicionalmente, el Plan de Prevención de Contingencias y el Plan de Emergencias incorporan específicamente el escenario denominado “Inclusión de perros vagos y asilvestrados al recinto”, estableciendo procedimientos de detección temprana, control y respuesta ante la presencia de estos animales. En caso de detectarse el ingreso de perros al área operacional, se activarán medidas destinadas a evitar su permanencia en sectores de disposición de residuos, minimizar la disponibilidad de fuentes de alimento mediante la cobertura diaria de residuos y mantener el resguardo sanitario y operacional de las instalaciones. Estas acciones serán complementadas con inspecciones periódicas del cierre perimetral, verificación de su integridad y registro de eventuales incidencias detectadas durante las fases de construcción, operación y cierre.

En cuanto a los medios de verificación y registros solicitados por la autoridad, el proyecto mantendrá un sistema documentado de seguimiento que incluirá registros diarios de cobertura y compactación, bitácoras de inspección sanitaria, registros de monitoreo de trampas, planillas de aplicación de insecticidas, certificados emitidos por la empresa especializada encargada del control de plagas, registros de capturas, reportes de medidas correctivas implementadas y respaldos digitales y físicos de todas las actividades ejecutadas. Dichos registros estarán disponibles para inspección por parte de la autoridad competente.

Finalmente, se informa que el Plan de Prevención de Contingencias y el Plan de Emergencias han sido actualizados para incorporar específicamente el escenario de proliferación de vectores (Capítulo 5 de la Adenda Excepcional). Ante un aumento significativo de moscas, roedores o aves, se activarán medidas de respuesta inmediata consistentes en el reforzamiento de coberturas, incremento de frecuencias de inspección, intensificación de aplicaciones de control sanitario, ampliación de puntos de monitoreo y ejecución de medidas correctivas focalizadas, manteniendo seguimiento permanente hasta recuperar las condiciones normales de operación. Estas acciones serán aplicables tanto durante la fase de operación como durante la fase de cierre del proyecto.

En consecuencia, considerando las características del diseño sanitario del relleno, las medidas operacionales permanentes, el programa específico de control de moscas, roedores y aves, el monitoreo

dentro y fuera del área del proyecto, los mecanismos de verificación y los procedimientos de contingencia comprometidos, se concluye que el proyecto dispone de herramientas suficientes para prevenir, controlar y corregir oportunamente eventuales incrementos de vectores, descartándose la generación de impactos significativos sobre la salud de las personas o la calidad de vida de las comunidades del área de influencia.

Evaluación de efectos sobre los recursos naturales renovables

Respecto de la eventual generación de efectos adversos significativos sobre los recursos naturales renovables, en los términos del artículo 11 letra b) de la Ley N°19.300 y del artículo 6 del D.S. N°40/2012 del Ministerio del Medio Ambiente, el Proyecto evaluó los potenciales impactos sobre los componentes flora, vegetación, fauna terrestre, suelo, recursos hídricos, aire y ecosistemas asociados, considerando las fases de construcción, operación y cierre.

Con relación al área de influencia y los ecosistemas terrestres y en respuesta a las observaciones formuladas sobre la delimitación del área de influencia, el titular complementó su fundamentación incorporando el análisis de los principales mecanismos de impacto sobre los ecosistemas, incluyendo la pérdida y alteración de hábitat, la fragmentación y conectividad biológica, el funcionamiento ecosistémico, la perturbación y desplazamiento de fauna, los efectos por ruido, iluminación y tránsito de maquinaria, la afectación potencial de especies de baja movilidad, y los servicios ecosistémicos y uso recreativo del territorio.

La delimitación del área de influencia se definió considerando las obras y acciones del Proyecto, las unidades vegetacionales presentes, los hábitats identificados para fauna terrestre y la distribución espacial de las especies registradas durante las campañas de terreno realizadas en primavera, verano, otoño e invierno.

Por lo que el titular muestra que la intervención directa se concentra en superficies acotadas del predio, mientras que el entorno mantiene extensas áreas con continuidad de hábitat y cobertura vegetal que permiten el desplazamiento y utilización del territorio por parte de la fauna presente.

Pasando al detalle de Flora y vegetación, respecto de la vegetación, se determinó que las formaciones presentes corresponden principalmente a comunidades esclerófilas con distintos grados de intervención humana producto de actividades agropecuarias, extracción de leña y pastoreo.

La corta y reposición de vegetación se describen en los antecedentes del PAS 148 (Anexo 4-H de la Adenda Excepcional). La reforestación sectorial se distingue de las medidas de mitigación, reparación y compensación de impactos significativos establecidas en el capítulo 8 de la Adenda Excepcional.

Por lo que el titular señala que la composición y estructura general de la vegetación presente en el área de influencia no experimentará una alteración significativa que comprometa su permanencia a largo plazo.

En fauna, el capítulo 7 de la Adenda Excepcional identifica la pérdida de hábitat COFT-1 durante construcción y OFT-1 durante operación, ambas calificadas como significativas. El capítulo 8 de la Adenda Excepcional presenta las medidas de mitigación MMF-1, rehabilitación de 0,85 ha, y MMF-2, construcción de refugios para fauna nativa.

Durante las campañas de caracterización fueron registrados mamíferos, aves, reptiles y anfibios, incluyendo especies endémicas y especies clasificadas como "Casi Amenazadas". No obstante, no se

registraron especies clasificadas en categorías "En Peligro Crítico", "En Peligro" o "Vulnerable" dentro del área de intervención directa.

Considerando las exigencias formuladas durante la evaluación ambiental, el titular complementó las medidas de protección y seguimiento mediante un Programa de Protección y Monitoreo de Fauna que incorpora compromisos verificables, indicadores de seguimiento, metodologías de monitoreo, frecuencia de ejecución y medidas correctivas.

Entre las medidas comprometidas destacan:

- Monitoreo mediante transectos, búsqueda activa, estaciones de observación y cámaras trampa.
- Registro georreferenciado de ejemplares, refugios, madrigueras, huellas y otros indicios.
- Control de velocidad de vehículos al interior del proyecto.
- Capacitación ambiental obligatoria para trabajadores.
- Prohibición de caza, captura, alimentación o perturbación de fauna silvestre.
- Control de iluminación nocturna en sectores sensibles.
- Protección de especies de baja movilidad mediante medidas de rescate y relocalización cuando corresponda.

Asimismo, se establecieron criterios de activación de medidas correctivas frente a eventos tales como atropellos, afectación directa de ejemplares, alteración de refugios o incumplimiento de medidas operacionales.

Respecto del recurso suelo, se mostró que predominan unidades de capacidad de uso IV y VII, correspondientes a terrenos con limitaciones para el desarrollo de actividades agrícolas intensivas.

Los análisis efectuados muestran bajos niveles de erosión potencial y descartan procesos erosivos significativos asociados a la ejecución del Proyecto.

Las interacciones hídricas consideradas comprenden el atravieso de la Quebrada Sin Nombre 1 por el camino, la intervención de la Quebrada Sin Nombre 2 por el dique y las descargas de aguas lluvias y RIL tratado al canal Derrame Cruchaga. Estas obras están descritas separadamente en los anexos 4-I-1 a 4-I-4 de la Adenda Excepcional.

Respecto de emisiones atmosféricas, olores y perturbaciones operacionales, la evaluación consideró los efectos del ruido, tránsito de maquinaria, iluminación nocturna y otras actividades propias de la construcción y operación.

Los antecedentes de modelación concluyen que los efectos se mantienen acotados al entorno próximo del proyecto y que no se producirían alteraciones relevantes respecto de las condiciones de línea de base consideradas en la evaluación.

Adicionalmente, se incorporan medidas operacionales destinadas a reducir potenciales perturbaciones sobre la fauna y los ecosistemas circundantes, incluyendo gestión de residuos, control de iluminación y restricciones operacionales en sectores sensibles.

De acuerdo con los antecedentes técnicos presentados, el Proyecto incorpora medidas de prevención, mitigación, seguimiento y control para los componentes flora, vegetación, fauna, suelo, recursos hídricos y aire.

La evaluación reconoce la existencia de una pérdida de hábitat asociada a las superficies de intervención del Proyecto, incluyendo las áreas destinadas a infraestructura y la Zona de Acopio de Material de

Excavación. Asimismo, se identifican efectos de perturbación, modificación y pérdida de hábitat para fauna terrestre que fueron considerados en la evaluación ambiental.

La existencia de efectos adversos significativos sobre el componente fauna constituye una de las circunstancias que fundamentan el ingreso del Proyecto mediante un Estudio de Impacto Ambiental (EIA), en conformidad con el artículo 11 letra b) de la Ley N°19.300 y el artículo 6 del D.S. N°40/2012.

El titular presenta que, mediante la implementación de las medidas de protección, rescate, relocalización, monitoreo y seguimiento comprometidas, los efectos identificados sobre los recursos naturales renovables pueden ser adecuadamente gestionados durante las fases de construcción, operación y cierre del Proyecto.

Actividad agrícola para el consumo doméstico.

Respecto de la preocupación por el impacto asociado a las labores agrícolas por la cercanía a la presencia de un relleno sanitario se hace presente que la evaluación ambiental concluyó que no se prevén impactos significativos sobre la producción agrícola local. En la respuesta 1.12.3 de la Adenda Excepcional el titular complementó la descripción de las actividades económicas, productivas y de subsistencia identificadas en los predios y sectores rurales localizados dentro del Área de Influencia. Conforme a los antecedentes levantados durante las campañas de terreno realizadas, así como la observación territorial y revisión cartográfica desarrolladas durante la evaluación ambiental del Proyecto, en el área evaluada predominan actividades rurales de carácter familiar y de pequeña escala, asociadas principalmente a uso agrícola, agropecuario y de subsistencia.

En este contexto, se identificaron huertos familiares, frutales menores, cultivos de autoconsumo, superficies de cultivo estacional, pastizales y sectores destinados a uso agropecuario menor y consumo animal, desarrollados principalmente en predios rurales dispersos de los sectores La Faja, Putagán, Gumera y Santa Marina. Para complementar dicha caracterización, se incorpora la siguiente tabla descriptiva referencial de actividades económicas, productivas y de subsistencia identificadas en el Área de Influencia:

Tabla. Actividades económicas, productivas y subsistencia del A.I

Sector	Tipo de actividad	Cultivo/Uso identificado	Superficie aproximada observada
La Faja	Subsistencia familiar	Huertos familiares y frutales menores	Menor a 0,5 ha
La Faja	Agropecuario menor	Pastizales y consumo animal	0,5 a 2 ha
Putagán	Agrícola familiar	Cultivos estacionales y autoconsumo	0,5 a 1 ha
Putagán	Agropecuario menor	Praderas y uso animal doméstico	1 a 3 ha
Gumera	Subsistencia rural	Huertos, frutales menores y aves de corral	Menor a 0,5 ha
Gumera	Agrícola menor	Cultivo estacional de pequeña escala	0,5 a 1 ha
Santa Marina	Agropecuario familiar	Pastizales y uso pecuario menor	1 a 3 ha
Santa Marina	Subsistencia familiar	Huertos y producción menor de autoconsumo	Menor a 0,5 ha

Fuente: ELB Medio Humano

Las superficies informadas, corresponden a estimaciones obtenidas a partir de observación territorial, antecedentes levantados durante campañas de terreno y revisión cartográfica disponible y tiene por objeto ampliar la caracterización rural y productiva del componente Medio Humano previamente incorporada en el expediente

Además, el titular incorporó diversos Compromisos Ambientales Voluntarios destinados a fortalecer el desarrollo económico y productivo del territorio.

Entre ellos destaca el Plan de Fomento de la Apicultura y Apoyo a la Actividad Agrícola, cuyo objetivo es contribuir al fortalecimiento de las actividades agropecuarias presentes en el área de influencia mediante:

- Asistencia técnica especializada a productores locales.
- Capacitación periódica impartida por profesionales del área agrícola.
- Apoyo al fortalecimiento de la actividad apícola.
- Mejoramiento de infraestructura productiva existente, incluyendo apoyo a invernaderos y otras instalaciones agrícolas.
- Promoción de iniciativas asociativas y fortalecimiento de capacidades productivas locales.
- Coordinación con programas e instrumentos públicos de fomento agropecuario disponibles en las comunas del área de influencia.

Además, en materia específica de olores y su eventual relación con las actividades agrícolas, el titular comprometió las siguientes medidas y programas de seguimiento:

- Seguimiento de emisiones odorantes.
- Evaluación de funcionamiento y eficiencia del sistema de reducción de olores.
- Monitoreo de olores en aire ambiente.
- Seguimiento y gestión de reclamos por olores.
- Control operacional de la Planta de Tratamiento.
- Implementación del Plan de Apoyo a la Actividad Agrícola.
- Fumigación preventiva de viviendas en caso de ser necesaria para evitar la proliferación de vectores, particularmente moscas.

En consecuencia, la evaluación ambiental determinó que existen medidas de control, supervisión y seguimiento destinadas a prevenir posibles afectaciones al entorno agrícola, manteniéndose la conclusión de que el proyecto no generará impactos significativos sobre las actividades productivas del área de influencia.

Comercialización y exportación de productos agropecuarios

Los eventuales efectos del proyecto sobre las actividades económicas y productivas desarrolladas en el territorio, particularmente aquellas vinculadas a la agricultura, ganadería, apicultura y producción agroalimentaria regional, fueron abordadas en la evaluación ambiental del proyecto. Para ello se analizaron los potenciales efectos del proyecto sobre las actividades económicas presentes en el área de influencia, incluyendo la producción agrícola, ganadera y apícola. Los antecedentes técnicos contenidos en el EIA, sus Adendas y la Adenda Excepcional permitieron concluir que el proyecto no generará impactos significativos sobre la producción agropecuaria regional ni sobre la capacidad de comercialización de frutas, hortalizas, vinos, productos pecuarios u otros productos agrícolas provenientes del territorio.

En particular, las evaluaciones de calidad del aire, olores, recursos hídricos, aguas subterráneas, suelo y salud de la población concluyeron que, considerando las medidas de diseño, prevención, control y

seguimiento comprometidas por el titular, no se prevén afectaciones ambientales capaces de comprometer la calidad de los productos agrícolas o ganaderos generados en el entorno del proyecto. Del mismo modo, durante la evaluación no se aportaron antecedentes técnicos que acreditaran posibles efectos sobre las cadenas de comercialización o sobre el cumplimiento de los estándares exigidos por los mercados nacionales e internacionales para los productos agropecuarios de la zona.

El titular incorporó diversos Compromisos Ambientales Voluntarios destinados a fortalecer el desarrollo económico y productivo del territorio.

Entre ellos destaca el Plan de Fomento de la Apicultura y Apoyo a la Actividad Agrícola, cuyo objetivo es contribuir al fortalecimiento de las actividades agropecuarias presentes en el área de influencia mediante:

- Asistencia técnica especializada a productores locales.
- Capacitación periódica impartida por profesionales del área agrícola.
- Apoyo al fortalecimiento de la actividad apícola.
- Mejoramiento de infraestructura productiva existente, incluyendo apoyo a invernaderos y otras instalaciones agrícolas.
- Promoción de iniciativas asociativas y fortalecimiento de capacidades productivas locales.
- Coordinación con programas e instrumentos públicos de fomento agropecuario disponibles en las comunas del área de influencia.

Complementariamente, el titular comprometió la implementación y mantención permanente de una plantación de lavanda, la que contribuirá tanto al fortalecimiento de la actividad apícola mediante el aporte de recursos florales para polinizadores, como a la integración paisajística del proyecto y al apoyo de las medidas de control de vectores consideradas para su operación.

Asimismo, se incorporó el CAV de apoyar soluciones de abastecimiento de agua potable para sectores rurales, incluyendo familias del sector Rosas Olea, contribuyendo al mejoramiento de las condiciones de acceso al agua para consumo humano.

Adicionalmente, la Adenda Excepcional incorporó programas de seguimiento ambiental que consideran monitoreos de aguas superficiales, aguas subterráneas, olores y otros componentes relevantes, cuyos resultados serán puestos a disposición de las autoridades competentes y de las comunidades interesadas. Estos mecanismos permitirán verificar permanentemente que la operación del proyecto no genere efectos ambientales que puedan afectar el desarrollo de las actividades productivas locales.

En materia específica de olores y su eventual relación con las actividades agrícolas, el titular comprometió las siguientes medidas y programas de seguimiento:

- Seguimiento de emisiones odorantes.
- Evaluación de funcionamiento y eficiencia del sistema de reducción de olores.
- Monitoreo de olores en aire ambiente.
- Seguimiento y gestión de reclamos por olores.
- Control operacional de la Planta de Tratamiento.
- Implementación del Plan de Apoyo a la Actividad Agrícola.
- Fumigación preventiva de viviendas en caso de ser necesaria para evitar la proliferación de vectores, particularmente moscas.

En consecuencia, la evaluación ambiental concluyó que el proyecto no generará impactos significativos sobre la producción agrícola, ganadera, apícola o vitivinícola de la zona, ni sobre la comercialización de dichos productos. No obstante, el titular incorporó una serie de compromisos ambientales voluntarios

orientados a fortalecer las actividades productivas locales, mejorar las condiciones de desarrollo rural, apoyar el acceso al agua, fomentar la apicultura y agricultura local, y mantener un seguimiento ambiental permanente que permita resguardar la calidad ambiental del territorio y el desarrollo sustentable de las comunidades del área de influencia. Los compromisos descritos corresponden a control, seguimiento y apoyo productivo. En los antecedentes reseñados en esta respuesta no se identifica un compromiso de indemnización automática por cada cosecha, pago vitalicio o pensión a los habitantes.

1270. Observante: Rita Osses Castro

Observación:

El daño a las frutas los ratones, las moscas y todos los insectos que pudieras destruir los cultivos.

Evaluación técnica de la observación:

La Dirección Regional del Maule del Servicio de Evaluación Ambiental considera pertinente la observación, en tanto aborda materias ambientales evaluadas durante el procedimiento. A continuación, se entrega la consideración correspondiente

Prevención y control de vectores

En el proyecto considera el control de vectores en las fases de operación y cierre del proyecto. Al respecto, cabe señalar que el Proyecto contempla un sistema integrado de prevención, control, monitoreo y respuesta ante contingencias, desarrollado específicamente para minimizar la presencia de moscas, roedores y aves asociadas a la operación del Área de Disposición Final (ADF), conforme a lo establecido en el D.S. N°189/2005 y en Anexo 1-O de la Adenda Complementaria.

En primer término, es importante indicar que la principal medida de control de vectores corresponde al adecuado manejo operacional del relleno sanitario. En este sentido, el proyecto considera la cobertura diaria de residuos con una capa de al menos 15 cm de material de cobertura, la compactación permanente de las celdas, el manejo controlado de lixiviados, la limpieza diaria del frente de trabajo y de las áreas operacionales, así como la mantención periódica de los caminos interiores. Estas medidas tienen por finalidad reducir la disponibilidad de alimento, refugio y condiciones favorables para la reproducción de vectores sanitarios, así como minimizar la generación de olores potencialmente atractivos para éstos.

Respecto del control de moscas, el Plan contempla medidas pasivas y activas. Entre las medidas pasivas se incluyen la cobertura diaria e intermedia de residuos, la compactación adecuada de las celdas, el manejo de lixiviados mediante sistemas cerrados, la limpieza permanente de las instalaciones y para las instalaciones y protección de los trabajadores el uso de barreras físicas tales como mallas mosquiteras, ventiladores y sistemas de cierre automático de puertas en las edificaciones del proyecto.

Complementariamente, se implementará un programa permanente de control químico ejecutado por una empresa autorizada por la Autoridad Sanitaria. Este programa considera la aplicación de insecticidas adulticidas y larvicidas mediante rotación de principios activos para evitar fenómenos de resistencia biológica. En los sectores de mayor criticidad, particularmente el frente de trabajo activo, la frecuencia de aplicación programada será cada 48 horas durante la temporada de mayor actividad de moscas (septiembre a abril), pudiendo incrementarse hasta una frecuencia diaria cuando las inspecciones sanitarias, condiciones climáticas u operacionales así lo requieran. En la Planta de Tratamiento de Lixiviados (PTL), piscinas de almacenamiento, báscula y lavado de ruedas se aplicarán controles semanales, mientras que en oficinas, planta de valorización y otros sectores la frecuencia será semanal o quincenal según los resultados del monitoreo.

Adicionalmente, se implementará un sistema de monitoreo mediante trampas para moscas tanto al interior como al exterior del proyecto. Al interior del recinto se instalarán puntos de monitoreo en sectores críticos, incluyendo el frente de trabajo, PTL, báscula y oficinas administrativas. Asimismo, se contempla una red de monitoreo en viviendas cercanas al proyecto, permitiendo detectar oportunamente cualquier incremento de poblaciones de moscas y adoptar medidas correctivas inmediatas.

Respecto del control de roedores, el proyecto contempla un sistema de manejo integrado basado prioritariamente en medidas preventivas y ecológicas. Entre ellas se consideran la cobertura diaria de residuos, control de malezas, eliminación de refugios, hermeticidad de instalaciones, uso de trampas mecánicas y electrónicas, monitoreo periódico de actividad, registro de madrigueras y capturas, además del fomento al control biológico mediante la instalación de perchas y cajas nido para aves rapaces presentes en el área, tales como lechuzas, chunchos y jotes. Estas medidas serán complementadas con evaluaciones periódicas que permitan ajustar las estrategias de control según los resultados obtenidos.

En relación con las aves, se contempla un sistema de prevención basado en la reducción de fuentes de atracción mediante la cobertura de residuos, limpieza diaria de sectores operacionales y control de derrames. Adicionalmente, en caso de ser necesario, se implementarán medidas disuasivas no letales, tales como cañones sonoros automáticos y dispositivos visuales tipo halcón, orientadas exclusivamente a evitar la concentración de aves en el frente de trabajo activo.

Asimismo, de manera complementaria al control de moscas, roedores y aves, el Proyecto contempla medidas específicas para prevenir el ingreso y permanencia de perros vagos y/o perros asilvestrados en las instalaciones, considerando que éstos pueden constituir un factor adicional de riesgo sanitario, operacional y ambiental. Para ello, el Proyecto contará con un cierre perimetral continuo de 1,8 metros de altura alrededor de todo el recinto, conforme a lo establecido en el artículo 14 del D.S. N°189/2005, además de sistemas de control de acceso y vigilancia permanente que restringirán el ingreso de personas y animales no autorizados.

Adicionalmente, el Plan de Prevención de Contingencias y el Plan de Emergencias incorporan específicamente el escenario denominado “Inclusión de perros vagos y asilvestrados al recinto”, estableciendo procedimientos de detección temprana, control y respuesta ante la presencia de estos animales. En caso de detectarse el ingreso de perros al área operacional, se activarán medidas destinadas a evitar su permanencia en sectores de disposición de residuos, minimizar la disponibilidad de fuentes de alimento mediante la cobertura diaria de residuos y mantener el resguardo sanitario y operacional de las instalaciones. Estas acciones serán complementadas con inspecciones periódicas del cierre perimetral, verificación de su integridad y registro de eventuales incidencias detectadas durante las fases de construcción, operación y cierre.

En cuanto a los medios de verificación y registros solicitados por la autoridad, el proyecto mantendrá un sistema documentado de seguimiento que incluirá registros diarios de cobertura y compactación, bitácoras de inspección sanitaria, registros de monitoreo de trampas, planillas de aplicación de insecticidas, certificados emitidos por la empresa especializada encargada del control de plagas, registros de capturas, reportes de medidas correctivas implementadas y respaldos digitales y físicos de todas las actividades ejecutadas. Dichos registros estarán disponibles para inspección por parte de la autoridad competente.

Finalmente, se informa que el Plan de Prevención de Contingencias y el Plan de Emergencias han sido actualizados para incorporar específicamente el escenario de proliferación de vectores (Capítulo 5 de la Adenda Excepcional). Ante un aumento significativo de moscas, roedores o aves, se activarán medidas de respuesta inmediata consistentes en el reforzamiento de coberturas, incremento de frecuencias de inspección, intensificación de aplicaciones de control sanitario, ampliación de puntos de monitoreo y ejecución de medidas correctivas focalizadas, manteniendo seguimiento permanente hasta recuperar las condiciones normales de operación. Estas acciones serán aplicables tanto durante la fase de operación como durante la fase de cierre del proyecto.

En consecuencia, considerando las características del diseño sanitario del relleno, las medidas operacionales permanentes, el programa específico de control de moscas, roedores y aves, el monitoreo

dentro y fuera del área del proyecto, los mecanismos de verificación y los procedimientos de contingencia comprometidos, se concluye que el proyecto dispone de herramientas suficientes para prevenir, controlar y corregir oportunamente eventuales incrementos de vectores, descartándose la generación de impactos significativos sobre la salud de las personas o la calidad de vida de las comunidades del área de influencia.

Evaluación de efectos sobre los recursos naturales renovables

Respecto de la eventual generación de efectos adversos significativos sobre los recursos naturales renovables, en los términos del artículo 11 letra b) de la Ley N°19.300 y del artículo 6 del D.S. N°40/2012 del Ministerio del Medio Ambiente, el Proyecto evaluó los potenciales impactos sobre los componentes flora, vegetación, fauna terrestre, suelo, recursos hídricos, aire y ecosistemas asociados, considerando las fases de construcción, operación y cierre.

Con relación al área de influencia y los ecosistemas terrestres y en respuesta a las observaciones formuladas sobre la delimitación del área de influencia, el titular complementó su fundamentación incorporando el análisis de los principales mecanismos de impacto sobre los ecosistemas, incluyendo la pérdida y alteración de hábitat, la fragmentación y conectividad biológica, el funcionamiento ecosistémico, la perturbación y desplazamiento de fauna, los efectos por ruido, iluminación y tránsito de maquinaria, la afectación potencial de especies de baja movilidad, y los servicios ecosistémicos y uso recreativo del territorio.

La delimitación del área de influencia se definió considerando las obras y acciones del Proyecto, las unidades vegetacionales presentes, los hábitats identificados para fauna terrestre y la distribución espacial de las especies registradas durante las campañas de terreno realizadas en primavera, verano, otoño e invierno.

Por lo que el titular muestra que la intervención directa se concentra en superficies acotadas del predio, mientras que el entorno mantiene extensas áreas con continuidad de hábitat y cobertura vegetal que permiten el desplazamiento y utilización del territorio por parte de la fauna presente.

Pasando al detalle de Flora y vegetación, respecto de la vegetación, se determinó que las formaciones presentes corresponden principalmente a comunidades esclerófilas con distintos grados de intervención humana producto de actividades agropecuarias, extracción de leña y pastoreo.

La corta y reposición de vegetación se describen en los antecedentes del PAS 148 (Anexo 4-H de la Adenda Excepcional). La reforestación sectorial se distingue de las medidas de mitigación, reparación y compensación de impactos significativos establecidas en el capítulo 8 de la Adenda Excepcional.

Por lo que el titular señala que la composición y estructura general de la vegetación presente en el área de influencia no experimentará una alteración significativa que comprometa su permanencia a largo plazo.

En fauna, el capítulo 7 de la Adenda Excepcional identifica la pérdida de hábitat COFT-1 durante construcción y OFT-1 durante operación, ambas calificadas como significativas. El capítulo 8 de la Adenda Excepcional presenta las medidas de mitigación MMF-1, rehabilitación de 0,85 ha, y MMF-2, construcción de refugios para fauna nativa.

Durante las campañas de caracterización fueron registrados mamíferos, aves, reptiles y anfibios, incluyendo especies endémicas y especies clasificadas como "Casi Amenazadas". No obstante, no se

registraron especies clasificadas en categorías "En Peligro Crítico", "En Peligro" o "Vulnerable" dentro del área de intervención directa.

Considerando las exigencias formuladas durante la evaluación ambiental, el titular complementó las medidas de protección y seguimiento mediante un Programa de Protección y Monitoreo de Fauna que incorpora compromisos verificables, indicadores de seguimiento, metodologías de monitoreo, frecuencia de ejecución y medidas correctivas.

Entre las medidas comprometidas destacan:

- Monitoreo mediante transectos, búsqueda activa, estaciones de observación y cámaras trampa.
- Registro georreferenciado de ejemplares, refugios, madrigueras, huellas y otros indicios.
- Control de velocidad de vehículos al interior del proyecto.
- Capacitación ambiental obligatoria para trabajadores.
- Prohibición de caza, captura, alimentación o perturbación de fauna silvestre.
- Control de iluminación nocturna en sectores sensibles.
- Protección de especies de baja movilidad mediante medidas de rescate y relocalización cuando corresponda.

Asimismo, se establecieron criterios de activación de medidas correctivas frente a eventos tales como atropellos, afectación directa de ejemplares, alteración de refugios o incumplimiento de medidas operacionales.

Respecto del recurso suelo, se mostró que predominan unidades de capacidad de uso IV y VII, correspondientes a terrenos con limitaciones para el desarrollo de actividades agrícolas intensivas.

Los análisis efectuados muestran bajos niveles de erosión potencial y descartan procesos erosivos significativos asociados a la ejecución del Proyecto.

Las interacciones hídricas consideradas comprenden el atravieso de la Quebrada Sin Nombre 1 por el camino, la intervención de la Quebrada Sin Nombre 2 por el dique y las descargas de aguas lluvias y RIL tratado al canal Derrame Cruchaga. Estas obras están descritas separadamente en los anexos 4-I-1 a 4-I-4 de la Adenda Excepcional.

Respecto de emisiones atmosféricas, olores y perturbaciones operacionales, la evaluación consideró los efectos del ruido, tránsito de maquinaria, iluminación nocturna y otras actividades propias de la construcción y operación.

Los antecedentes de modelación concluyen que los efectos se mantienen acotados al entorno próximo del proyecto y que no se producirían alteraciones relevantes respecto de las condiciones de línea de base consideradas en la evaluación.

Adicionalmente, se incorporan medidas operacionales destinadas a reducir potenciales perturbaciones sobre la fauna y los ecosistemas circundantes, incluyendo gestión de residuos, control de iluminación y restricciones operacionales en sectores sensibles.

De acuerdo con los antecedentes técnicos presentados, el Proyecto incorpora medidas de prevención, mitigación, seguimiento y control para los componentes flora, vegetación, fauna, suelo, recursos hídricos y aire.

La evaluación reconoce la existencia de una pérdida de hábitat asociada a las superficies de intervención del Proyecto, incluyendo las áreas destinadas a infraestructura y la Zona de Acopio de Material de

Excavación. Asimismo, se identifican efectos de perturbación, modificación y pérdida de hábitat para fauna terrestre que fueron considerados en la evaluación ambiental.

La existencia de efectos adversos significativos sobre el componente fauna constituye una de las circunstancias que fundamentan el ingreso del Proyecto mediante un Estudio de Impacto Ambiental (EIA), en conformidad con el artículo 11 letra b) de la Ley N°19.300 y el artículo 6 del D.S. N°40/2012.

El titular presenta que, mediante la implementación de las medidas de protección, rescate, relocalización, monitoreo y seguimiento comprometidas, los efectos identificados sobre los recursos naturales renovables pueden ser adecuadamente gestionados durante las fases de construcción, operación y cierre del Proyecto.

Actividad agrícola para el consumo doméstico.

Respecto de la preocupación por el impacto asociado a las labores agrícolas por la cercanía a la presencia de un relleno sanitario se hace presente que la evaluación ambiental concluyó que no se prevén impactos significativos sobre la producción agrícola local. En la respuesta 1.12.3 de la Adenda Excepcional el titular complementó la descripción de las actividades económicas, productivas y de subsistencia identificadas en los predios y sectores rurales localizados dentro del Área de Influencia. Conforme a los antecedentes levantados durante las campañas de terreno realizadas, así como la observación territorial y revisión cartográfica desarrolladas durante la evaluación ambiental del Proyecto, en el área evaluada predominan actividades rurales de carácter familiar y de pequeña escala, asociadas principalmente a uso agrícola, agropecuario y de subsistencia.

En este contexto, se identificaron huertos familiares, frutales menores, cultivos de autoconsumo, superficies de cultivo estacional, pastizales y sectores destinados a uso agropecuario menor y consumo animal, desarrollados principalmente en predios rurales dispersos de los sectores La Faja, Putagán, Gumera y Santa Marina. Para complementar dicha caracterización, se incorpora la siguiente tabla descriptiva referencial de actividades económicas, productivas y de subsistencia identificadas en el Área de Influencia:

Tabla. Actividades económicas, productivas y subsistencia del A.I

Sector	Tipo de actividad	Cultivo/Uso identificado	Superficie aproximada observada
La Faja	Subsistencia familiar	Huertos familiares y frutales menores	Menor a 0,5 ha
La Faja	Agropecuario menor	Pastizales y consumo animal	0,5 a 2 ha
Putagán	Agrícola familiar	Cultivos estacionales y autoconsumo	0,5 a 1 ha
Putagán	Agropecuario menor	Praderas y uso animal doméstico	1 a 3 ha
Gumera	Subsistencia rural	Huertos, frutales menores y aves de corral	Menor a 0,5 ha
Gumera	Agrícola menor	Cultivo estacional de pequeña escala	0,5 a 1 ha
Santa Marina	Agropecuario familiar	Pastizales y uso pecuario menor	1 a 3 ha
Santa Marina	Subsistencia familiar	Huertos y producción menor de autoconsumo	Menor a 0,5 ha

Fuente: ELB Medio Humano

Las superficies informadas, corresponden a estimaciones obtenidas a partir de observación territorial, antecedentes levantados durante campañas de terreno y revisión cartográfica disponible y tiene por objeto ampliar la caracterización rural y productiva del componente Medio Humano previamente incorporada en el expediente

Además, el titular incorporó diversos Compromisos Ambientales Voluntarios destinados a fortalecer el desarrollo económico y productivo del territorio.

Entre ellos destaca el Plan de Fomento de la Apicultura y Apoyo a la Actividad Agrícola, cuyo objetivo es contribuir al fortalecimiento de las actividades agropecuarias presentes en el área de influencia mediante:

- Asistencia técnica especializada a productores locales.
- Capacitación periódica impartida por profesionales del área agrícola.
- Apoyo al fortalecimiento de la actividad apícola.
- Mejoramiento de infraestructura productiva existente, incluyendo apoyo a invernaderos y otras instalaciones agrícolas.
- Promoción de iniciativas asociativas y fortalecimiento de capacidades productivas locales.
- Coordinación con programas e instrumentos públicos de fomento agropecuario disponibles en las comunas del área de influencia.

Además, en materia específica de olores y su eventual relación con las actividades agrícolas, el titular comprometió las siguientes medidas y programas de seguimiento:

- Seguimiento de emisiones odorantes.
- Evaluación de funcionamiento y eficiencia del sistema de reducción de olores.
- Monitoreo de olores en aire ambiente.
- Seguimiento y gestión de reclamos por olores.
- Control operacional de la Planta de Tratamiento.
- Implementación del Plan de Apoyo a la Actividad Agrícola.
- Fumigación preventiva de viviendas en caso de ser necesaria para evitar la proliferación de vectores, particularmente moscas.

En consecuencia, la evaluación ambiental determinó que existen medidas de control, supervisión y seguimiento destinadas a prevenir posibles afectaciones al entorno agrícola, manteniéndose la conclusión de que el proyecto no generará impactos significativos sobre las actividades productivas del área de influencia.

1271. Observante: Aída Olimpia Castro Sáez

Observación:

Soy una vecina que vive cerca del lugar donde se pretende instalar este nefasto vertedero. He recorrido muchas veces esos cerros junto a mi familia, una de las muchas preocupaciones que se me presentan es la desvalorización de los suelos producto de este hermoso lugar, de la contaminación de los suelos, de las aguas subterráneas y superficiales y del aire, así como la emisión de gases.

Mi pregunta sería: ¿Cómo van a asegurar que no harán daño en la desvalorización de los suelos en el sector? ¿Cómo van a mitigar este daño a los vecinos del sector?

Evaluación técnica de la observación:

La Dirección Regional del Maule del Servicio de Evaluación Ambiental considera pertinente la observación, en tanto aborda materias ambientales evaluadas durante el procedimiento. A continuación, se entrega la consideración correspondiente

Evaluación de riesgos para la salud de la población

Respecto de la salud de las personas, se indica que en relación al artículo 5° del Reglamento del SEIA, sobre si el proyecto genera o presenta riesgos para la salud de las personas, el proponente incorporó en la Evaluación del Proyecto la identificación, estimación, modelación y evaluación de las emisiones atmosféricas, gases, olores, ruido, residuos sólidos y residuos líquidos generados durante las fases de construcción, operación y cierre, considerando los receptores humanos presentes en el área de influencia, las condiciones de exposición potencial y las medidas de prevención, manejo, control operacional y contingencia comprometidas en el expediente ambiental.

Respecto de emisiones atmosféricas, el Proyecto evaluó material particulado respirable MP10 y MP2,5, así como gases asociados a combustión y operación de maquinaria, equipos y transporte, incluyendo NOx, SO2 y CO. La evaluación consideró las fuentes emisoras asociadas a movimiento de tierras, excavaciones, nivelación, compactación, circulación de vehículos, operación de maquinaria y tránsito por caminos internos y externos. Los resultados fueron analizados mediante modelación atmosférica y evaluación por receptor, considerando condiciones meteorológicas locales y receptores humanos cercanos. A partir de dichos antecedentes, se fundamentó en el estudio de especialidad, que no se identifican condiciones de exposición capaces de generar efectos adversos significativos sobre la salud de las personas.

El proyecto contempla aplicación de supresores de polvo en caminos internos, control de velocidad, mantención de vehículos y maquinaria y lavado de ruedas. El Anexo 1-H de la Adenda Excepcional precisa que se eliminó el uso de RIL tratado para humectación de caminos; su reutilización interna corresponde al lavado de ruedas.

En relación con olores, el Proyecto identificó las fuentes odorantes asociadas a la operación propia del relleno sanitario y desarrolló modelaciones de dispersión odorante, considerando escenarios representativos de funcionamiento, delimitación de isocurvas y receptores humanos presentes en el área de influencia. La evaluación consideró la descarga de residuos, operación del frente activo, manejo de residuos y generación de biogás, junto con medidas de control operacional, tales como cobertura operacional, manejo controlado de residuos, control del frente activo, control de biogás y medidas de contingencia frente a eventos operacionales específicos. Conforme a los resultados obtenidos, no se prevé una exposición de magnitud, frecuencia o duración que configure efectos adversos significativos sobre la salud de las personas.

Respecto del ruido, el expediente incorpora una línea de base de 28 receptores, modelaciones de las fuentes del recinto en seis puntos y evaluación del tránsito exterior, junto con un estudio específico de cuatro receptores asociados a GHPPI. El capítulo 7 de la Adenda Excepcional reconoce el aumento de niveles de ruido en construcción, operación y cierre y lo califica como poco significativo. Por ello, la consideración de esta materia se refiere a los escenarios y receptores efectivamente evaluados.

En cuanto a residuos sólidos y líquidos, el Proyecto contempla sistemas de manejo, segregación, almacenamiento temporal, conducción, tratamiento y disposición, según corresponda a las categorías evaluadas en el expediente ambiental. Respecto de residuos líquidos y lixiviados, el diseño considera impermeabilización basal, captación, conducción, almacenamiento, tratamiento, monitoreo, control operacional y contingencias destinadas a evitar contacto o exposición directa de la población y prevenir afectaciones al entorno.

En consecuencia, la preocupación por la salud fue considerada mediante la identificación de fuentes de emisión, receptores, modelaciones, diseño sanitario y sistemas de manejo y seguimiento del proyecto. La SEREMI de Salud de la Región del Maule, mediante Ordinario N° 879, de 16 de octubre de 2026, se pronunció conforme sobre la Adenda Excepcional. Los antecedentes y controles descritos constituyen el fundamento de la respuesta, en los términos del artículo 5 del Reglamento del SEIA.

Emisiones atmosféricas y calidad del aire

Respecto de la Calidad del aire en el área del proyecto, actualmente las concentraciones de MP2,5 superan la norma en todos los períodos analizados, siendo el período 2017-2019 el de mayor concentración (29,0 $\mu g/m^3$). Las comunas de Villa Alegre y Yerbas Buenas se encuentran declaradas zonas saturadas por MP2,5 (promedio anual y 24 horas), condición bajo la cual se desarrollará el proyecto. Asimismo, la estación de monitoreo de Linares registra superación de la norma para MP2,5, aunque no dispone de datos para MP10 ni para gases (NO_2, SO_2 y CO).

Para evaluar las emisiones del proyecto, se utilizó el modelo de dispersión atmosférica WRF/CALPUFF, considerando receptores de área y puntos habitados cercanos. Se modelaron emisiones de MP10, MP2,5 y gases, concluyéndose que las concentraciones proyectadas son muy bajas, se concentran principalmente dentro del área del proyecto y no generan aportes significativos en las zonas pobladas cercanas.

Los resultados muestran que el proyecto no altera de manera relevante la calidad del aire existente, estimándose incluso un aumento de 0,00% en la concentración promedio de 24 horas de MP2,5 en la estación Linares. Conforme a los criterios vigentes del SEIA para zonas saturadas, se descarta que las emisiones del proyecto generen riesgos significativos para la salud de la población o efectos adversos por exposición a MP2,5.

Si bien el proyecto se emplaza en una zona declarada saturada por MP2,5 mediante el D.S. N° 7/2021 del MMA, actualmente no existe un Plan de Descontaminación Atmosférica (PDA) vigente que exija compensación de emisiones. No obstante, se implementarán medidas de control como:

- Mantención periódica de vehículos y maquinaria.
- Revisión técnica vigente de todos los equipos.
- Aplicación de supresores de polvo en caminos interiores.
- Limitación de velocidad a 30 km/h.
- Uso de vehículos y maquinaria con estándar EURO V.

Las emisiones asociadas a las fases de construcción, operación y cierre son de magnitud reducida y no constituyen un aumento significativo respecto de las concentraciones actuales, por lo que el proyecto no generaría impactos relevantes sobre la calidad del aire ni sobre la salud y calidad de vida de la población.

Calidad del agua y protección de quebradas

Respecto a la preocupación por la afectación a aguas y en particular por las quebradas, se indica que de acuerdo con los antecedentes presentados, la construcción de la obra de atravieso considera medidas preventivas orientadas a resguardar la calidad de las aguas, entre ellas la ejecución preferente de las obras en seco, la prohibición de almacenamiento de materiales en el cauce o sus riberas, la revisión permanente del estado mecánico de la maquinaria, el registro fotográfico diario de las condiciones del escurrimiento y la implementación de medidas correctivas ante eventuales incrementos de turbidez u otras alteraciones atribuibles a las faenas.

Asimismo, se contempla un programa de monitoreo aguas arriba y aguas abajo de la intervención, basado en parámetros de la NCh 1333, incluyendo un monitoreo previo para establecer la condición basal de calidad de aguas.

Adicionalmente, el proyecto incorpora medidas de diseño destinadas a prevenir afectaciones sobre aguas superficiales y subterráneas derivadas de la operación del relleno sanitario. Entre estas se consideran sistemas de impermeabilización basal, captación y conducción de lixiviados, planta de tratamiento de lixiviados, monitoreo de aguas subterráneas conforme al D.S. N°189/2005 y planes de contingencia para eventuales fallas de los sistemas de manejo.

El efluente de la PTL contempla reutilización en la plataforma de lavado de ruedas y descarga al canal Derrame Cruchaga. El Anexo 1-H de la Adenda Excepcional estima una descarga promedio de 8,01 m^3/día y máxima de 15,42 m^3/día, e incorpora calidad de tratamiento, balance y manejo de las piscinas. El Anexo 4-I-4 de la Adenda Excepcional describe la obra de descarga de RIL tratado.

En consideración a lo anterior, y atendiendo a que la alteración del cauce corresponde a una intervención puntual que incorpora medidas de control, seguimiento y monitoreo específicas para resguardar la calidad del recurso hídrico, no se advierten antecedentes que permitan sostener la generación de efectos adversos significativos sobre la calidad de las aguas superficiales en relación con su condición de línea de base. Asimismo, las medidas de diseño y operación propuestas permiten prevenir potenciales aportes de contaminantes derivados de lixiviados, aguas servidas y otros residuos líquidos asociados al proyecto.

Por tanto, se estima que la magnitud y duración de los efectos sobre la calidad de las aguas no alcanzan la significancia requerida para configurar la circunstancia contemplada en el artículo 11 letra b) de la Ley N°19.300, en relación con el literal c) del artículo 6 del D.S. N°40/2012.

En consecuencia, sobre la base de los antecedentes aportados por el Titular, es posible concluir que el proyecto no generaría efectos adversos significativos sobre la calidad de las aguas superficiales ni subterráneas, descartándose la configuración del criterio establecido en el artículo 6 letra c) del Reglamento del SEIA para este componente.

Calidad de aguas subterráneas

Respecto de la calidad de aguas subterráneas, el proponente presentó durante el proceso de evaluación antecedentes técnicos que respaldan que se han considerado las medidas necesarias para evitar la afectación de la calidad de las aguas subterráneas.

El ADF se emplaza en una unidad volcánica de baja permeabilidad del cerro Quilipín; las captaciones cercanas se vinculan a la unidad acuífera Putagán Norte. El Anexo 3-U de la Adenda Excepcional evalúa la posible circulación por el macizo fracturado e incorpora escenarios accidentales de infiltración.

Asimismo, los suelos predominantes corresponden a materiales arcillosos de baja permeabilidad, lo que reduce significativamente el potencial de infiltración y percolación de contaminantes hacia el subsuelo.

El ADF contempla impermeabilización basal y de taludes y un sistema de captación y conducción de lixiviados hacia la PTL, según el diseño sanitario presentado para el relleno y el PAS 141 (Anexo 4-E de la Adenda Complementaria). Estos elementos se integran con el estudio hidrogeológico y el seguimiento del agua subterránea.

Presenta las formas de Manejo de lixiviados, sobre el recubrimiento basal se instalará un sistema de captación y conducción de lixiviados hacia una planta de tratamiento. Este sistema evita el escurrimiento libre de lixiviados sobre la superficie del relleno o los terrenos aledaños, descartándose la contaminación del suelo y de los cuerpos de agua cercanos.

Realiza una Evaluación hidrogeológica y análisis de las condiciones del área, el proyecto reconoce que el cerro Quilipín presenta procesos de meteorización y fracturamiento que podrían generar porosidad secundaria y favorecer localmente la circulación de aguas subterráneas. Considerando esta condición, el EIA incorporó una modelación hidrogeológica conservadora que representa el macizo rocoso como un medio fracturado.

El Anexo 3-U de la Adenda Excepcional analiza infiltración mediante HELP V4 y transporte mediante MODFLOW-NWT y MT3D-USGS, con un horizonte de 51 años que incluye operación, cierre y postcierre. Considera defectos y perforaciones en las capas de impermeabilización y utiliza compuestos nitrogenados y cloruros para representar el transporte bajo los escenarios evaluados.

Los compuestos nitrogenados modelados no alcanzan las diez captaciones identificadas. Para cloruros, representados como trazador conservativo, la pluma podría aproximarse al pozo N.° 3 al final del horizonte de 51 años, con concentraciones modeladas de 0 a 5 mg/L. El estudio concluye un riesgo sanitario aceptable bajo las condiciones evaluadas.

Propone medidas de control y monitoreo, una vez iniciada la fase de operación, se realizará monitoreo de aguas subterráneas tanto en los pozos exigidos por el D.S. N°189/05 del MINSAL como en aquellos comprometidos por el proyecto.

Adicionalmente, como Compromiso Ambiental Voluntario, el titular implementará una red de monitoreo compuesta por 10 puntos de control, superando las exigencias mínimas de la normativa vigente. Los resultados obtenidos serán informados periódicamente a los sistemas de Agua Potable Rural (APR) de Putagán y Coironal.

En consecuencia, la preocupación por afectación de aguas subterráneas fue abordada mediante caracterización de captaciones, modelación de infiltración y transporte, impermeabilización, manejo de lixiviados y monitoreo. Estos antecedentes sustentan la conclusión del Anexo 3-U de la Adenda Excepcional sobre riesgo sanitario aceptable en las condiciones y horizonte evaluados y permiten responder respecto de las captaciones identificadas.

Evaluación de efectos sobre los recursos naturales renovables

Respecto de la eventual generación de efectos adversos significativos sobre los recursos naturales renovables, en los términos del artículo 11 letra b) de la Ley N°19.300 y del artículo 6 del D.S.

N°40/2012 del Ministerio del Medio Ambiente, el Proyecto evaluó los potenciales impactos sobre los componentes flora, vegetación, fauna terrestre, suelo, recursos hídricos, aire y ecosistemas asociados, considerando las fases de construcción, operación y cierre.

Con relación al área de influencia y los ecosistemas terrestres y en respuesta a las observaciones formuladas sobre la delimitación del área de influencia, el titular complementó su fundamentación incorporando el análisis de los principales mecanismos de impacto sobre los ecosistemas, incluyendo la pérdida y alteración de hábitat, la fragmentación y conectividad biológica, el funcionamiento ecosistémico, la perturbación y desplazamiento de fauna, los efectos por ruido, iluminación y tránsito de maquinaria, la afectación potencial de especies de baja movilidad, y los servicios ecosistémicos y uso recreativo del territorio.

La delimitación del área de influencia se definió considerando las obras y acciones del Proyecto, las unidades vegetacionales presentes, los hábitats identificados para fauna terrestre y la distribución espacial de las especies registradas durante las campañas de terreno realizadas en primavera, verano, otoño e invierno.

Por lo que el titular muestra que la intervención directa se concentra en superficies acotadas del predio, mientras que el entorno mantiene extensas áreas con continuidad de hábitat y cobertura vegetal que permiten el desplazamiento y utilización del territorio por parte de la fauna presente.

Pasando al detalle de Flora y vegetación, respecto de la vegetación, se determinó que las formaciones presentes corresponden principalmente a comunidades esclerófilas con distintos grados de intervención humana producto de actividades agropecuarias, extracción de leña y pastoreo.

La corta y reposición de vegetación se describen en los antecedentes del PAS 148 (Anexo 4-H de la Adenda Excepcional). La reforestación sectorial se distingue de las medidas de mitigación, reparación y compensación de impactos significativos establecidas en el capítulo 8 de la Adenda Excepcional.

Por lo que el titular señala que la composición y estructura general de la vegetación presente en el área de influencia no experimentará una alteración significativa que comprometa su permanencia a largo plazo.

En fauna, el capítulo 7 de la Adenda Excepcional identifica la pérdida de hábitat COFT-1 durante construcción y OFT-1 durante operación, ambas calificadas como significativas. El capítulo 8 de la Adenda Excepcional presenta las medidas de mitigación MMF-1, rehabilitación de 0,85 ha, y MMF-2, construcción de refugios para fauna nativa.

Durante las campañas de caracterización fueron registrados mamíferos, aves, reptiles y anfibios, incluyendo especies endémicas y especies clasificadas como "Casi Amenazadas". No obstante, no se registraron especies clasificadas en categorías "En Peligro Crítico", "En Peligro" o "Vulnerable" dentro del área de intervención directa.

Considerando las exigencias formuladas durante la evaluación ambiental, el titular complementó las medidas de protección y seguimiento mediante un Programa de Protección y Monitoreo de Fauna que incorpora compromisos verificables, indicadores de seguimiento, metodologías de monitoreo, frecuencia de ejecución y medidas correctivas.

Entre las medidas comprometidas destacan:

- Monitoreo mediante transectos, búsqueda activa, estaciones de observación y cámaras trampa.
- Registro georreferenciado de ejemplares, refugios, madrigueras, huellas y otros indicios.
- Control de velocidad de vehículos al interior del proyecto.

- Capacitación ambiental obligatoria para trabajadores.
- Prohibición de caza, captura, alimentación o perturbación de fauna silvestre.
- Control de iluminación nocturna en sectores sensibles.
- Protección de especies de baja movilidad mediante medidas de rescate y relocalización cuando corresponda.

Asimismo, se establecieron criterios de activación de medidas correctivas frente a eventos tales como atropellos, afectación directa de ejemplares, alteración de refugios o incumplimiento de medidas operacionales.

Respecto del recurso suelo, se mostró que predominan unidades de capacidad de uso IV y VII, correspondientes a terrenos con limitaciones para el desarrollo de actividades agrícolas intensivas.

Los análisis efectuados muestran bajos niveles de erosión potencial y descartan procesos erosivos significativos asociados a la ejecución del Proyecto.

Las interacciones hídricas consideradas comprenden el atravieso de la Quebrada Sin Nombre 1 por el camino, la intervención de la Quebrada Sin Nombre 2 por el dique y las descargas de aguas lluvias y RIL tratado al canal Derrame Cruchaga. Estas obras están descritas separadamente en los anexos 4-I-1 a 4-I-4 de la Adenda Excepcional.

Respecto de emisiones atmosféricas, olores y perturbaciones operacionales, la evaluación consideró los efectos del ruido, tránsito de maquinaria, iluminación nocturna y otras actividades propias de la construcción y operación.

Los antecedentes de modelación concluyen que los efectos se mantienen acotados al entorno próximo del proyecto y que no se producirían alteraciones relevantes respecto de las condiciones de línea de base consideradas en la evaluación.

Adicionalmente, se incorporan medidas operacionales destinadas a reducir potenciales perturbaciones sobre la fauna y los ecosistemas circundantes, incluyendo gestión de residuos, control de iluminación y restricciones operacionales en sectores sensibles.

De acuerdo con los antecedentes técnicos presentados, el Proyecto incorpora medidas de prevención, mitigación, seguimiento y control para los componentes flora, vegetación, fauna, suelo, recursos hídricos y aire.

La evaluación reconoce la existencia de una pérdida de hábitat asociada a las superficies de intervención del Proyecto, incluyendo las áreas destinadas a infraestructura y la Zona de Acopio de Material de Excavación. Asimismo, se identifican efectos de perturbación, modificación y pérdida de hábitat para fauna terrestre que fueron considerados en la evaluación ambiental.

La existencia de efectos adversos significativos sobre el componente fauna constituye una de las circunstancias que fundamentan el ingreso del Proyecto mediante un Estudio de Impacto Ambiental (EIA), en conformidad con el artículo 11 letra b) de la Ley N°19.300 y el artículo 6 del D.S. N°40/2012.

El titular presenta que, mediante la implementación de las medidas de protección, rescate, relocalización, monitoreo y seguimiento comprometidas, los efectos identificados sobre los recursos naturales renovables pueden ser adecuadamente gestionados durante las fases de construcción, operación y cierre del Proyecto.

Capacidad de uso del suelo, erosión y medidas de protección

Respecto de la afectación potencial sobre el recurso suelo, el titular presentó durante la evaluación ambiental antecedentes que muestran la posibilidad de degradación del suelo asociada a la construcción y operación del proyecto, particularmente por la disposición de residuos y la eventual generación de contaminantes.

Al respecto, la evaluación de los impactos señaló que el proyecto no producirá degradación significativa de los suelos aledaños, debido a que corresponde a un relleno sanitario diseñado y operado bajo los estándares establecidos en el D.S. N.° 189/2005, diferenciándose de los antiguos basurales y vertederos utilizados históricamente.

La principal preocupación asociada a la degradación del suelo corresponde al potencial contacto de lixiviados con el terreno natural. Sin embargo, el diseño contempla sistemas de protección destinados precisamente a impedir dicha situación.

El diseño del Relleno Sanitario presenta un Sistema de protección del suelo, el Área de Disposición Final (ADF) considera un sistema de impermeabilización basal, un sistema de captación de lixiviados, un sistema de conducción de lixiviados hacia la Planta de Tratamiento de Lixiviados y medidas de control permanente de infiltraciones.

Estos sistemas cumplen con los artículos 20, 21 y 22 del D.S. N.° 189/2005 y tienen como objetivo impedir la infiltración de líquidos hacia el subsuelo, evitando la contaminación del suelo y de las aguas subterráneas. En consecuencia, se descarta la generación de impactos significativos por contaminación química de suelos derivados de la disposición final de residuos.

Respecto a la evaluación de la calidad y capacidad de uso del suelo, la caracterización ambiental determinó que los suelos presentes en el área de emplazamiento poseen un estado de conservación intermedio y un potencial agrícola limitado. Si bien algunos sectores podrían ser utilizados para actividades agrícolas, presentan restricciones naturales relacionadas con la profundidad efectiva del suelo, las pendientes, la pedregosidad, los procesos erosivos preexistentes y la intervención humana histórica.

Además, dichas condiciones no se presentan uniformemente dentro del predio, por estas razones se concluyó que el recurso suelo presenta una calidad ambiental basal media, que existe intervención previa relevante, con un potencial agrícola es relativamente bajo y que los impactos generados por el proyecto se restringen principalmente a las superficies directamente intervenidas por las obras.

Por lo anterior, la evaluación descarta impactos significativos sobre la pérdida de suelo o sobre su capacidad productiva fuera de las áreas de intervención directa.

En cuanto a la erosión del suelo, durante la evaluación se identificaron sectores con susceptibilidad de activación de procesos erosivos. Posteriormente, a solicitud de los organismos evaluadores, se elaboró la Línea Base de Erosión Actual del Suelo, incorporada como Anexo 3-X de la Adenda Excepcional, mediante la cual se caracterizó detalladamente el estado erosivo existente en el área de estudio.

Dicha línea base permitió identificar sectores con diferentes niveles de erosión, además de determinar áreas prioritarias de protección, permitir focalizar las medidas de control y establecer el programa de monitoreo.

A partir de la Línea Base de Erosión Actual se elaboró un Plan de Protección y Monitoreo aplicable durante toda la vida útil del proyecto. El plan incorpora medidas concretas, verificables y

georreferenciadas, incluyendo la localización de las áreas de intervención, las superficies específicas de aplicación, el tipo de obra de conservación y el seguimiento durante construcción, operación y cierre.

A continuación, se describen las medidas de protección del suelo.

Revegetación de sectores erosionados, con el objetivo de incrementar cobertura vegetal y disminuir procesos erosivos. Se implementará revegetación en áreas previamente identificadas como prioritarias. La medida contempla la plantación y/o siembra de especies nativas, la recuperación progresiva de cobertura vegetal y la protección de individuos plantados.

Entre las especies consideradas destacan Litre (*Lithraea caustica*), Espino (*Vachellia caven*), Boldo (*Peumus boldus*), Huingán (*Schinus polygamus*), Romerillo (*Baccharis linearis*) y Trébol blanco (*Trifolium repens*).

La densidad de plantación variará entre 204 y 400 plantas por hectárea. Además, se contempla la preparación de terreno, construir casillas de plantación, instalara protección contra lagomorfos (conejos y liebres, principalmente) e instalar señalización de áreas restauradas.

Construcción de bancales de piedra. Tienen como objetivo reducir la erosión hídrica y favorecer la regeneración natural. Se construirán estructuras tipo media luna sobre curvas de nivel. Sus características son una longitud entre 3 y 8 metros, construcción con piedras del sector, funcionan como retención de escorrentía y acumulación de sedimentos.

Construcción de diques de polines. Tiene como función reducir la velocidad de escurrimiento y estabilizar cárcavas erosionadas. Se instalarán en cárcavas con erosión activa, sus características son de un ancho entre 3 y 5 metros, altura entre 0,5 y 1,5 metros, son estructuras ancladas con polines, alambre y clavos.

Instalación de fajinas, su objetivo es disminuir erosión superficial y favorecer la acumulación de suelo fértil. Se construirán sobre curvas de nivel, con una longitud entre 2 y 5 metros, confeccionadas con polines tratados y un diseño orientado a capturar sedimentos.

El Rescate y reutilización de suelo orgánico, tiene por objetivo recuperar la capa arable y favorecer los procesos de revegetación y restauración ecológica. Previo al inicio de las obras se rescatará la capa superficial del suelo, esto es de una profundidad aproximada: 30 cm, en total el volumen estimado: 97,2 m^3. Se obtendrá de la extracción desde áreas destinadas a oficinas y valorización de residuos y su reutilización será en sectores degradados.

Respecto del monitoreo del recurso suelo, el plan establece seguimiento durante toda la vida útil del proyecto, orientado a verificar la estabilidad de las áreas erosionadas, el funcionamiento de las obras de conservación, el éxito de la revegetación, la recuperación de cobertura vegetal, el control de cárcavas, la conservación del suelo orgánico recuperado y verificar la ausencia de nuevos procesos erosivos relevantes. Los resultados del monitoreo permitirán ajustar y reforzar las medidas de protección cuando sea necesario.

Finalmente, los principales impactos sobre el componente suelo corresponden a la intervención directa de superficies destinadas a obras permanentes y temporales, así como a procesos erosivos localizados preexistentes o inducidos por las actividades constructivas.

De lo anteriormente expuesto el proyecto incorpora sistemas de impermeabilización y captación de lixiviados que evitan la contaminación del suelo. Los impactos se restringen principalmente al área de intervención directa. El área presenta un potencial agrícola limitado y una condición basal ya intervenida. Se elaboró una Línea Base de Erosión Actual que permitió identificar áreas sensibles. Se

implementará un Plan de Protección y Monitoreo durante toda la vida útil del proyecto. Se contemplan medidas de restauración, revegetación, estabilización de cárcavas y rescate de suelo orgánico.

El titular presenta antecedentes de que el proyecto no generará una pérdida significativa de suelo ni una degradación relevante de su capacidad para sustentar biodiversidad o usos productivos, manteniéndose controlados los riesgos de erosión y contaminación mediante las medidas de diseño, protección y seguimiento comprometidas.

Generación y manejo de biogás

Respecto a la generación de gases y particularmente biogás, se indica que, el biogás se genera naturalmente por la descomposición anaeróbica de la fracción orgánica de los residuos sólidos domiciliarios depositados en el relleno sanitario.

El proyecto considera la captación de estos gases, esta se realizará mediante un sistema de pozos de venteo verticales (chimeneas) construidos progresivamente a medida que avance la disposición de residuos. Estos pozos estarán separados aproximadamente cada 50 x 50 metros y estarán conformados por tuberías perforadas de HDPE de 200 mm de diámetro, relleno con piedra chancada para facilitar el flujo de gases, contarán con cabezales de monitoreo y control, y sistema de conexión a tuberías de conducción.

Inicialmente los pozos funcionarán mediante extracción pasiva, permitiendo evacuar y disipar el biogás generado. Posteriormente, cuando los monitoreos demuestren concentraciones y caudales suficientes, se implementará un sistema de captación centralizada, con succión mediante tuberías colectoras, conducción hacia una antorcha de combustión, para finalizar con la quema controlada del metano (Capítulo 1 de la Adenda Excepcional).

El biogás de relleno sanitario está compuesto principalmente por metano, dióxido de carbono, ácido sulfhídrico (sulfuro de hidrógeno) y otros gases en bajas concentraciones.

Tabla. Compuestos del biogás del relleno sanitario

Componente	Concentración típica
Metano (CH_4)	40 a 60 %
Dióxido de carbono (CO_2)	40 a 50 %
Sulfuro de hidrógeno (H_2S)	50 a 100 ppm
Trazas de otros gases	<1 %

Respecto de la peligrosidad de estos gases el metano (CH_4) es un gas altamente inflamable, puede generar incendios o explosiones si se acumula en espacios confinados y en mezclas con aire, y posee un potencial de calentamiento global aproximadamente 28 veces superior al CO_2.

Por otra parte, el sulfuro de hidrógeno (H_2S), es un gas tóxico que se encuentra normalmente en alcantarillas, es responsable del característico olor a huevo podrido del alcantarillado, en altas concentraciones puede afectar la salud humana.

El dióxido de carbono (CO_2), no es tóxico en bajas concentraciones, pero puede desplazar oxígeno en espacios cerrados y es el principal gas de efecto invernadero.

Debido a las características de los gases que genera un relleno sanitario, el proyecto contempla medidas de monitoreo continuo de los gases CH_4, CO_2, O_2 y H_2S, contempla inspecciones periódicas de fugas, el control de presión en los pozos y planes de contingencia frente a explosiones o fugas.

Basado en las actualizaciones incorporadas en la adenda complementaria y adenda excepcional, la generación de biogás aumenta progresivamente durante la operación del relleno y continúa después de su cierre, a continuación, se presenta una estimación de la generación de biogás.

Las proyecciones del proyecto indican que la generación de biogás iniciará lentamente en el año 1 hasta llegar a su máximo un año después del cierre. Se estima una eficiencia de recuperación del 60 %.

Tabla. Proyección de generación de biogás

Año	Generación (m^3/h)	Recuperación (m^3/h)
Año 1	0	0
Año 11	609	366
Año 12 (máximo)	653	392
Año 31	190	114

La máxima producción se alcanzaría aproximadamente un año después del cierre operativo y luego disminuiría gradualmente durante los siguientes 20 años.

El proyecto considera que la generación de biogás continuará por aproximadamente 20 años posteriores al cierre del relleno. La fase de cierre comenzará al término de la vida útil del relleno sanitario y tendrá una duración de 20 años, conforme al D.S. N.° 189/2005.

Las principales acciones serán la instalación de una cobertura multicapa compuesta por una capa de tierra o cobertura de residuos (>60 cm), o una capa de geocompuesto bentonítico (GCL), una capa suelo (>15 cm), y una cobertura herbácea superficial para evitar erosión.

Se contará con una mantención del sistema de biogás, que considera los pozos de venteo, el sistema de captación, la chimenea de quema y el sistema de monitoreo permanente de gases.

También considera los monitoreos ambientales, durante el período post-cierre se contempla vigilar, la generación de biogás.

La operación de quema se mantendrá mientras exista generación significativa de biogás.

El principal aporte potencial al cambio climático proviene del metano (CH_4) generado por la degradación de los residuos orgánicos.

El metano liberado a la atmósfera constituye uno de los gases de efecto invernadero más relevantes asociados a los rellenos sanitarios. El proyecto contribuye a disminuir este impacto mediante la captación del biogás y su quema controlada. La conversión de CH_4 a CO_2, reduciendo significativamente su potencial de calentamiento global. El proyecto considera el monitoreo permanente de emisiones y presenta planees de emergencia y contingencias para enfrentar fugas durante operación y cierre.

Por lo tanto, el sistema de manejo de biogás constituye una de las principales medidas de mitigación climática del proyecto, permitiendo disminuir las emisiones de gases de efecto invernadero asociadas a la disposición final de residuos domiciliarios.

Turismo rural, senderismo y actividades recreativas

Sobre los eventuales efectos del proyecto sobre las actividades recreativas, culturales y tradicionales desarrolladas en el entorno del Cerro Quilipín y Piedra Larga, se indica que durante la evaluación ambiental, y especialmente en la Adenda Excepcional, se complementó el análisis del uso actual del territorio, incorporando antecedentes específicos sobre actividades recreativas, culturales y de esparcimiento realizadas en estos sectores. Los antecedentes recopilados permitieron establecer que dichas actividades corresponden principalmente a caminatas, cabalgatas, recorridos recreativos, reuniones comunitarias y actividades culturales de carácter ocasional, desarrolladas mayoritariamente fuera de las áreas que serán intervenidas directamente por las obras y acciones del proyecto.

La evaluación reconoce que uno de los accesos utilizados coincide con el ingreso al proyecto. El capítulo 7 de la Adenda Excepcional identifica los impactos de restricción al libre acceso al Cerro Quilipín y los califica como poco significativos. El CAV cultural incorpora una alternativa desde Gúmera y senderos que permiten separar la circulación de visitantes de las áreas operativas. De esta manera, el acceso alternativo permite mantener el uso recreativo del cerro.

Adicionalmente, se debe considerar que el Cerro Quilipín y Piedra Larga se encuentran emplazados al interior de un predio de propiedad privada, adquirido por el titular en el año 2012. Por esta razón, el acceso al sector históricamente ha estado sujeto a la autorización de sus propietarios. No obstante, el ingreso no se encuentra prohibido, siendo posible acceder mediante coordinación y autorización previa. De acuerdo con antecedentes recopilados durante la evaluación, actualmente las visitas corresponden principalmente a actividades recreativas de baja intensidad, tales como caminatas y recorridos en bicicleta, sin registrarse actividades turísticas masivas o permanentes.

En este contexto, el proyecto no contempla prohibir el acceso a estos espacios. Por el contrario, considera ordenar y facilitar su uso mediante rutas definidas, mecanismos de control de ingreso y medidas de seguridad para los visitantes. La única área con acceso restringido corresponderá a las instalaciones operacionales del proyecto, incluyendo el relleno sanitario, la planta de tratamiento de lixiviados y otras instalaciones anexas, las cuales estarán delimitadas mediante cierre perimetral por razones de seguridad.

Precisamente considerando la relevancia cultural, recreativa y paisajística de estos sectores, el titular incorporó el Compromiso Ambiental Voluntario denominado “Plan de Fomento Cultural del Cerro Quilipín y Piedra Larga”, el cual contempla:

- Habilitación de un nuevo acceso al Cerro Quilipín y Piedra Larga desde el sector Gúmera.
- Implementación de senderos señalizados para visitantes y usuarios locales.
- Instalación de señalética e información interpretativa sobre la historia, patrimonio e identidad local.
- Elaboración de material educativo orientado a la puesta en valor del territorio.
- Apoyo y capacitación a emprendimientos turísticos locales de pequeña escala.
- Desarrollo de una investigación sociohistórica del territorio a cargo de un Encargado de Comunidades.
- Habilitación de espacios destinados a actividades culturales comunitarias.
- Apoyo a iniciativas impulsadas por organizaciones comunitarias e indígenas del sector.

Asimismo, el plan contempla la habilitación de un espacio especialmente destinado a que integrantes de pueblos indígenas puedan realizar actividades, ceremonias o manifestaciones propias de su cultura en el entorno de Piedra Larga. El diseño y características de este espacio serán definidos en coordinación con CONADI y con representantes de comunidades indígenas acreditadas presentes en el territorio.

Complementariamente, el titular incorporó el Plan de Fomento de la Apicultura y Apoyo a la Actividad Agrícola, orientado a fortalecer las actividades productivas tradicionales y contribuir a la mantención del carácter rural e identitario del área de influencia.

En consecuencia, considerando los antecedentes técnicos contenidos en el expediente, la información complementaria incorporada durante la evaluación ambiental y los compromisos voluntarios asumidos por el titular, no se identifican afectaciones significativas sobre rutas de trekking, cabalgatas, visitas recreativas, actividades culturales, miradores ni otros usos tradicionales asociados al Cerro Quilipín y Piedra Larga. Por el contrario, el proyecto incorpora medidas destinadas a mejorar el acceso, fortalecer la puesta en valor de estos espacios y favorecer su utilización con fines recreativos, culturales, comunitarios e identitarios.

1272. Observante: Aída Olimpia Castro Sáez

Observación:

Soy una vecina que vive cerca del lugar donde se pretende instalar este nefasto vertedero. He recorrido muchas veces esos cerros junto a mi familia, una de las muchas preocupaciones que se me presentan es la desvalorización de los suelos producto de este hermoso lugar, de la contaminación de los suelos, de las aguas subterráneas y superficiales y del aire, así como la emisión de gases.

Mi pregunta sería:

¿Cómo van a asegurar que no harán daño en la desvalorización de los suelos en el sector?

¿Cómo van a mitigar este daño a los vecinos del sector?

Evaluación técnica de la observación:

La Dirección Regional del Maule del Servicio de Evaluación Ambiental considera pertinente la observación, en tanto aborda materias ambientales evaluadas durante el procedimiento. A continuación, se entrega la consideración correspondiente

Evaluación de riesgos para la salud de la población

Respecto de la salud de las personas, se indica que en relación al artículo 5° del Reglamento del SEIA, sobre si el proyecto genera o presenta riesgos para la salud de las personas, el proponente incorporó en la Evaluación del Proyecto la identificación, estimación, modelación y evaluación de las emisiones atmosféricas, gases, olores, ruido, residuos sólidos y residuos líquidos generados durante las fases de construcción, operación y cierre, considerando los receptores humanos presentes en el área de influencia, las condiciones de exposición potencial y las medidas de prevención, manejo, control operacional y contingencia comprometidas en el expediente ambiental.

Respecto de emisiones atmosféricas, el Proyecto evaluó material particulado respirable MP10 y MP2,5, así como gases asociados a combustión y operación de maquinaria, equipos y transporte, incluyendo NOx, SO2 y CO. La evaluación consideró las fuentes emisoras asociadas a movimiento de tierras, excavaciones, nivelación, compactación, circulación de vehículos, operación de maquinaria y tránsito por caminos internos y externos. Los resultados fueron analizados mediante modelación atmosférica y evaluación por receptor, considerando condiciones meteorológicas locales y receptores humanos cercanos. A partir de dichos antecedentes, se fundamentó en el estudio de especialidad, que no se identifican condiciones de exposición capaces de generar efectos adversos significativos sobre la salud de las personas.

El proyecto contempla aplicación de supresores de polvo en caminos internos, control de velocidad, mantención de vehículos y maquinaria y lavado de ruedas. El Anexo 1-H de la Adenda Excepcional precisa que se eliminó el uso de RIL tratado para humectación de caminos; su reutilización interna corresponde al lavado de ruedas.

En relación con olores, el Proyecto identificó las fuentes odorantes asociadas a la operación propia del relleno sanitario y desarrolló modelaciones de dispersión odorante, considerando escenarios representativos de funcionamiento, delimitación de isocurvas y receptores humanos presentes en el área de influencia. La evaluación consideró la descarga de residuos, operación del frente activo, manejo de residuos y generación de biogás, junto con medidas de control operacional, tales como cobertura operacional, manejo controlado de residuos, control del frente activo, control de biogás y medidas de contingencia frente a eventos operacionales específicos. Conforme a los resultados obtenidos, no se

prevé una exposición de magnitud, frecuencia o duración que configure efectos adversos significativos sobre la salud de las personas.

Respecto del ruido, el expediente incorpora una línea de base de 28 receptores, modelaciones de las fuentes del recinto en seis puntos y evaluación del tránsito exterior, junto con un estudio específico de cuatro receptores asociados a GHPPI. El capítulo 7 de la Adenda Excepcional reconoce el aumento de niveles de ruido en construcción, operación y cierre y lo califica como poco significativo. Por ello, la consideración de esta materia se refiere a los escenarios y receptores efectivamente evaluados.

En cuanto a residuos sólidos y líquidos, el Proyecto contempla sistemas de manejo, segregación, almacenamiento temporal, conducción, tratamiento y disposición, según corresponda a las categorías evaluadas en el expediente ambiental. Respecto de residuos líquidos y lixiviados, el diseño considera impermeabilización basal, captación, conducción, almacenamiento, tratamiento, monitoreo, control operacional y contingencias destinadas a evitar contacto o exposición directa de la población y prevenir afectaciones al entorno.

En consecuencia, la preocupación por la salud fue considerada mediante la identificación de fuentes de emisión, receptores, modelaciones, diseño sanitario y sistemas de manejo y seguimiento del proyecto. La SEREMI de Salud de la Región del Maule, mediante Ordinario N° 879, de 16 de octubre de 2026, se pronunció conforme sobre la Adenda Excepcional. Los antecedentes y controles descritos constituyen el fundamento de la respuesta, en los términos del artículo 5 del Reglamento del SEIA.

Emisiones atmosféricas y calidad del aire

Respecto de la Calidad del aire en el área del proyecto, actualmente las concentraciones de MP2,5 superan la norma en todos los períodos analizados, siendo el período 2017-2019 el de mayor concentración (29,0 $\mu g/m^3$). Las comunas de Villa Alegre y Yerbas Buenas se encuentran declaradas zonas saturadas por MP2,5 (promedio anual y 24 horas), condición bajo la cual se desarrollará el proyecto. Asimismo, la estación de monitoreo de Linares registra superación de la norma para MP2,5, aunque no dispone de datos para MP10 ni para gases (NO_2, SO_2 y CO).

Para evaluar las emisiones del proyecto, se utilizó el modelo de dispersión atmosférica WRF/CALPUFF, considerando receptores de área y puntos habitados cercanos. Se modelaron emisiones de MP10, MP2,5 y gases, concluyéndose que las concentraciones proyectadas son muy bajas, se concentran principalmente dentro del área del proyecto y no generan aportes significativos en las zonas pobladas cercanas.

Los resultados muestran que el proyecto no altera de manera relevante la calidad del aire existente, estimándose incluso un aumento de 0,00% en la concentración promedio de 24 horas de MP2,5 en la estación Linares. Conforme a los criterios vigentes del SEIA para zonas saturadas, se descarta que las emisiones del proyecto generen riesgos significativos para la salud de la población o efectos adversos por exposición a MP2,5.

Si bien el proyecto se emplaza en una zona declarada saturada por MP2,5 mediante el D.S. N° 7/2021 del MMA, actualmente no existe un Plan de Descontaminación Atmosférica (PDA) vigente que exija compensación de emisiones. No obstante, se implementarán medidas de control como:

- Mantención periódica de vehículos y maquinaria.
- Revisión técnica vigente de todos los equipos.
- Aplicación de supresores de polvo en caminos interiores.

- Limitación de velocidad a 30 km/h.
- Uso de vehículos y maquinaria con estándar EURO V.

Las emisiones asociadas a las fases de construcción, operación y cierre son de magnitud reducida y no constituyen un aumento significativo respecto de las concentraciones actuales, por lo que el proyecto no generaría impactos relevantes sobre la calidad del aire ni sobre la salud y calidad de vida de la población.

Calidad del agua y protección de quebradas

Respecto a la preocupación por la afectación a aguas y en particular por las quebradas, se indica que de acuerdo con los antecedentes presentados, la construcción de la obra de atravieso considera medidas preventivas orientadas a resguardar la calidad de las aguas, entre ellas la ejecución preferente de las obras en seco, la prohibición de almacenamiento de materiales en el cauce o sus riberas, la revisión permanente del estado mecánico de la maquinaria, el registro fotográfico diario de las condiciones del escurrimiento y la implementación de medidas correctivas ante eventuales incrementos de turbidez u otras alteraciones atribuibles a las faenas.

Asimismo, se contempla un programa de monitoreo aguas arriba y aguas abajo de la intervención, basado en parámetros de la NCh 1333, incluyendo un monitoreo previo para establecer la condición basal de calidad de aguas.

Adicionalmente, el proyecto incorpora medidas de diseño destinadas a prevenir afectaciones sobre aguas superficiales y subterráneas derivadas de la operación del relleno sanitario. Entre estas se consideran sistemas de impermeabilización basal, captación y conducción de lixiviados, planta de tratamiento de lixiviados, monitoreo de aguas subterráneas conforme al D.S. N°189/2005 y planes de contingencia para eventuales fallas de los sistemas de manejo.

El efluente de la PTL contempla reutilización en la plataforma de lavado de ruedas y descarga al canal Derrame Cruchaga. El Anexo 1-H de la Adenda Excepcional estima una descarga promedio de 8,01 m^3/día y máxima de 15,42 m^3/día, e incorpora calidad de tratamiento, balance y manejo de las piscinas. El Anexo 4-I-4 de la Adenda Excepcional describe la obra de descarga de RIL tratado.

En consideración a lo anterior, y atendiendo a que la alteración del cauce corresponde a una intervención puntual que incorpora medidas de control, seguimiento y monitoreo específicas para resguardar la calidad del recurso hídrico, no se advierten antecedentes que permitan sostener la generación de efectos adversos significativos sobre la calidad de las aguas superficiales en relación con su condición de línea de base. Asimismo, las medidas de diseño y operación propuestas permiten prevenir potenciales aportes de contaminantes derivados de lixiviados, aguas servidas y otros residuos líquidos asociados al proyecto.

Por tanto, se estima que la magnitud y duración de los efectos sobre la calidad de las aguas no alcanzan la significancia requerida para configurar la circunstancia contemplada en el artículo 11 letra b) de la Ley N°19.300, en relación con el literal c) del artículo 6 del D.S. N°40/2012.

En consecuencia, sobre la base de los antecedentes aportados por el Titular, es posible concluir que el proyecto no generaría efectos adversos significativos sobre la calidad de las aguas superficiales ni subterráneas, descartándose la configuración del criterio establecido en el artículo 6 letra c) del Reglamento del SEIA para este componente.

Calidad de aguas subterráneas

Respecto de la calidad de aguas subterráneas, el proponente presentó durante el proceso de evaluación antecedentes técnicos que respaldan que se han considerado las medidas necesarias para evitar la afectación de la calidad de las aguas subterráneas.

El ADF se emplaza en una unidad volcánica de baja permeabilidad del cerro Quilipín; las captaciones cercanas se vinculan a la unidad acuífera Putagán Norte. El Anexo 3-U de la Adenda Excepcional evalúa la posible circulación por el macizo fracturado e incorpora escenarios accidentales de infiltración.

Asimismo, los suelos predominantes corresponden a materiales arcillosos de baja permeabilidad, lo que reduce significativamente el potencial de infiltración y percolación de contaminantes hacia el subsuelo.

El ADF contempla impermeabilización basal y de taludes y un sistema de captación y conducción de lixiviados hacia la PTL, según el diseño sanitario presentado para el relleno y el PAS 141 (Anexo 4-E de la Adenda Complementaria). Estos elementos se integran con el estudio hidrogeológico y el seguimiento del agua subterránea.

Presenta las formas de Manejo de lixiviados, sobre el recubrimiento basal se instalará un sistema de captación y conducción de lixiviados hacia una planta de tratamiento. Este sistema evita el escurrimiento libre de lixiviados sobre la superficie del relleno o los terrenos aledaños, descartándose la contaminación del suelo y de los cuerpos de agua cercanos.

Realiza una Evaluación hidrogeológica y análisis de las condiciones del área, el proyecto reconoce que el cerro Quilipín presenta procesos de meteorización y fracturamiento que podrían generar porosidad secundaria y favorecer localmente la circulación de aguas subterráneas. Considerando esta condición, el EIA incorporó una modelación hidrogeológica conservadora que representa el macizo rocoso como un medio fracturado.

El Anexo 3-U de la Adenda Excepcional analiza infiltración mediante HELP V4 y transporte mediante MODFLOW-NWT y MT3D-USGS, con un horizonte de 51 años que incluye operación, cierre y postcierre. Considera defectos y perforaciones en las capas de impermeabilización y utiliza compuestos nitrogenados y cloruros para representar el transporte bajo los escenarios evaluados.

Los compuestos nitrogenados modelados no alcanzan las diez captaciones identificadas. Para cloruros, representados como trazador conservativo, la pluma podría aproximarse al pozo N.° 3 al final del horizonte de 51 años, con concentraciones modeladas de 0 a 5 mg/L. El estudio concluye un riesgo sanitario aceptable bajo las condiciones evaluadas.

Propone medidas de control y monitoreo, una vez iniciada la fase de operación, se realizará monitoreo de aguas subterráneas tanto en los pozos exigidos por el D.S. N°189/05 del MINSAL como en aquellos comprometidos por el proyecto.

Adicionalmente, como Compromiso Ambiental Voluntario, el titular implementará una red de monitoreo compuesta por 10 puntos de control, superando las exigencias mínimas de la normativa vigente. Los resultados obtenidos serán informados periódicamente a los sistemas de Agua Potable Rural (APR) de Putagán y Coironal.

En consecuencia, la preocupación por afectación de aguas subterráneas fue abordada mediante caracterización de captaciones, modelación de infiltración y transporte, impermeabilización, manejo de lixiviados y monitoreo. Estos antecedentes sustentan la conclusión del Anexo 3-U de la Adenda Excepcional sobre riesgo sanitario aceptable en las condiciones y horizonte evaluados y permiten responder respecto de las captaciones identificadas.

Evaluación de efectos sobre los recursos naturales renovables

Respecto de la eventual generación de efectos adversos significativos sobre los recursos naturales renovables, en los términos del artículo 11 letra b) de la Ley N°19.300 y del artículo 6 del D.S. N°40/2012 del Ministerio del Medio Ambiente, el Proyecto evaluó los potenciales impactos sobre los componentes flora, vegetación, fauna terrestre, suelo, recursos hídricos, aire y ecosistemas asociados, considerando las fases de construcción, operación y cierre.

Con relación al área de influencia y los ecosistemas terrestres y en respuesta a las observaciones formuladas sobre la delimitación del área de influencia, el titular complementó su fundamentación incorporando el análisis de los principales mecanismos de impacto sobre los ecosistemas, incluyendo la pérdida y alteración de hábitat, la fragmentación y conectividad biológica, el funcionamiento ecosistémico, la perturbación y desplazamiento de fauna, los efectos por ruido, iluminación y tránsito de maquinaria, la afectación potencial de especies de baja movilidad, y los servicios ecosistémicos y uso recreativo del territorio.

La delimitación del área de influencia se definió considerando las obras y acciones del Proyecto, las unidades vegetacionales presentes, los hábitats identificados para fauna terrestre y la distribución espacial de las especies registradas durante las campañas de terreno realizadas en primavera, verano, otoño e invierno.

Por lo que el titular muestra que la intervención directa se concentra en superficies acotadas del predio, mientras que el entorno mantiene extensas áreas con continuidad de hábitat y cobertura vegetal que permiten el desplazamiento y utilización del territorio por parte de la fauna presente.

Pasando al detalle de Flora y vegetación, respecto de la vegetación, se determinó que las formaciones presentes corresponden principalmente a comunidades esclerófilas con distintos grados de intervención humana producto de actividades agropecuarias, extracción de leña y pastoreo.

La corta y reposición de vegetación se describen en los antecedentes del PAS 148 (Anexo 4-H de la Adenda Excepcional). La reforestación sectorial se distingue de las medidas de mitigación, reparación y compensación de impactos significativos establecidas en el capítulo 8 de la Adenda Excepcional.

Por lo que el titular señala que la composición y estructura general de la vegetación presente en el área de influencia no experimentará una alteración significativa que comprometa su permanencia a largo plazo.

En fauna, el capítulo 7 de la Adenda Excepcional identifica la pérdida de hábitat COFT-1 durante construcción y OFT-1 durante operación, ambas calificadas como significativas. El capítulo 8 de la Adenda Excepcional presenta las medidas de mitigación MMF-1, rehabilitación de 0,85 ha, y MMF-2, construcción de refugios para fauna nativa.

Durante las campañas de caracterización fueron registrados mamíferos, aves, reptiles y anfibios, incluyendo especies endémicas y especies clasificadas como "Casi Amenazadas". No obstante, no se registraron especies clasificadas en categorías "En Peligro Crítico", "En Peligro" o "Vulnerable" dentro del área de intervención directa.

Considerando las exigencias formuladas durante la evaluación ambiental, el titular complementó las medidas de protección y seguimiento mediante un Programa de Protección y Monitoreo de Fauna que incorpora compromisos verificables, indicadores de seguimiento, metodologías de monitoreo, frecuencia de ejecución y medidas correctivas.

Entre las medidas comprometidas destacan:

- Monitoreo mediante transectos, búsqueda activa, estaciones de observación y cámaras trampa.
- Registro georreferenciado de ejemplares, refugios, madrigueras, huellas y otros indicios.
- Control de velocidad de vehículos al interior del proyecto.
- Capacitación ambiental obligatoria para trabajadores.
- Prohibición de caza, captura, alimentación o perturbación de fauna silvestre.
- Control de iluminación nocturna en sectores sensibles.
- Protección de especies de baja movilidad mediante medidas de rescate y relocalización cuando corresponda.

Asimismo, se establecieron criterios de activación de medidas correctivas frente a eventos tales como atropellos, afectación directa de ejemplares, alteración de refugios o incumplimiento de medidas operacionales.

Respecto del recurso suelo, se mostró que predominan unidades de capacidad de uso IV y VII, correspondientes a terrenos con limitaciones para el desarrollo de actividades agrícolas intensivas.

Los análisis efectuados muestran bajos niveles de erosión potencial y descartan procesos erosivos significativos asociados a la ejecución del Proyecto.

Las interacciones hídricas consideradas comprenden el atravieso de la Quebrada Sin Nombre 1 por el camino, la intervención de la Quebrada Sin Nombre 2 por el dique y las descargas de aguas lluvias y RIL tratado al canal Derrame Cruchaga. Estas obras están descritas separadamente en los anexos 4-I-1 a 4-I-4 de la Adenda Excepcional.

Respecto de emisiones atmosféricas, olores y perturbaciones operacionales, la evaluación consideró los efectos del ruido, tránsito de maquinaria, iluminación nocturna y otras actividades propias de la construcción y operación.

Los antecedentes de modelación concluyen que los efectos se mantienen acotados al entorno próximo del proyecto y que no se producirían alteraciones relevantes respecto de las condiciones de línea de base consideradas en la evaluación.

Adicionalmente, se incorporan medidas operacionales destinadas a reducir potenciales perturbaciones sobre la fauna y los ecosistemas circundantes, incluyendo gestión de residuos, control de iluminación y restricciones operacionales en sectores sensibles.

De acuerdo con los antecedentes técnicos presentados, el Proyecto incorpora medidas de prevención, mitigación, seguimiento y control para los componentes flora, vegetación, fauna, suelo, recursos hídricos y aire.

La evaluación reconoce la existencia de una pérdida de hábitat asociada a las superficies de intervención del Proyecto, incluyendo las áreas destinadas a infraestructura y la Zona de Acopio de Material de Excavación. Asimismo, se identifican efectos de perturbación, modificación y pérdida de hábitat para fauna terrestre que fueron considerados en la evaluación ambiental.

La existencia de efectos adversos significativos sobre el componente fauna constituye una de las circunstancias que fundamentan el ingreso del Proyecto mediante un Estudio de Impacto Ambiental (EIA), en conformidad con el artículo 11 letra b) de la Ley N°19.300 y el artículo 6 del D.S. N°40/2012.

El titular presenta que, mediante la implementación de las medidas de protección, rescate, relocalización, monitoreo y seguimiento comprometidas, los efectos identificados sobre los recursos

naturales renovables pueden ser adecuadamente gestionados durante las fases de construcción, operación y cierre del Proyecto.

Capacidad de uso del suelo, erosión y medidas de protección

Respecto de la afectación potencial sobre el recurso suelo, el titular presentó durante la evaluación ambiental antecedentes que muestran la posibilidad de degradación del suelo asociada a la construcción y operación del proyecto, particularmente por la disposición de residuos y la eventual generación de contaminantes.

Al respecto, la evaluación de los impactos señaló que el proyecto no producirá degradación significativa de los suelos aledaños, debido a que corresponde a un relleno sanitario diseñado y operado bajo los estándares establecidos en el D.S. N.° 189/2005, diferenciándose de los antiguos basurales y vertederos utilizados históricamente.

La principal preocupación asociada a la degradación del suelo corresponde al potencial contacto de lixiviados con el terreno natural. Sin embargo, el diseño contempla sistemas de protección destinados precisamente a impedir dicha situación.

El diseño del Relleno Sanitario presenta un Sistema de protección del suelo, el Área de Disposición Final (ADF) considera un sistema de impermeabilización basal, un sistema de captación de lixiviados, un sistema de conducción de lixiviados hacia la Planta de Tratamiento de Lixiviados y medidas de control permanente de infiltraciones.

Estos sistemas cumplen con los artículos 20, 21 y 22 del D.S. N.° 189/2005 y tienen como objetivo impedir la infiltración de líquidos hacia el subsuelo, evitando la contaminación del suelo y de las aguas subterráneas. En consecuencia, se descarta la generación de impactos significativos por contaminación química de suelos derivados de la disposición final de residuos.

Respecto a la evaluación de la calidad y capacidad de uso del suelo, la caracterización ambiental determinó que los suelos presentes en el área de emplazamiento poseen un estado de conservación intermedio y un potencial agrícola limitado. Si bien algunos sectores podrían ser utilizados para actividades agrícolas, presentan restricciones naturales relacionadas con la profundidad efectiva del suelo, las pendientes, la pedregosidad, los procesos erosivos preexistentes y la intervención humana histórica.

Además, dichas condiciones no se presentan uniformemente dentro del predio, por estas razones se concluyó que el recurso suelo presenta una calidad ambiental basal media, que existe intervención previa relevante, con un potencial agrícola es relativamente bajo y que los impactos generados por el proyecto se restringen principalmente a las superficies directamente intervenidas por las obras.

Por lo anterior, la evaluación descarta impactos significativos sobre la pérdida de suelo o sobre su capacidad productiva fuera de las áreas de intervención directa.

En cuanto a la erosión del suelo, durante la evaluación se identificaron sectores con susceptibilidad de activación de procesos erosivos. Posteriormente, a solicitud de los organismos evaluadores, se elaboró la Línea Base de Erosión Actual del Suelo, incorporada como Anexo 3-X de la Adenda Excepcional, mediante la cual se caracterizó detalladamente el estado erosivo existente en el área de estudio.

Dicha línea base permitió identificar sectores con diferentes niveles de erosión, además de determinar áreas prioritarias de protección, permitir focalizar las medidas de control y establecer el programa de monitoreo.

A partir de la Línea Base de Erosión Actual se elaboró un Plan de Protección y Monitoreo aplicable durante toda la vida útil del proyecto. El plan incorpora medidas concretas, verificables y georreferenciadas, incluyendo la localización de las áreas de intervención, las superficies específicas de aplicación, el tipo de obra de conservación y el seguimiento durante construcción, operación y cierre.

A continuación, se describen las medidas de protección del suelo.

Revegetación de sectores erosionados, con el objetivo de incrementar cobertura vegetal y disminuir procesos erosivos. Se implementará revegetación en áreas previamente identificadas como prioritarias. La medida contempla la plantación y/o siembra de especies nativas, la recuperación progresiva de cobertura vegetal y la protección de individuos plantados.

Entre las especies consideradas destacan Litre (*Lithraea caustica*), Espino (*Vachellia caven*), Boldo (*Peumus boldus*), Huingán (*Schinus polygamus*), Romerillo (*Baccharis linearis*) y Trébol blanco (*Trifolium repens*).

La densidad de plantación variará entre 204 y 400 plantas por hectárea. Además, se contempla la preparación de terreno, construir casillas de plantación, instalara protección contra lagomorfos (conejos y liebres, principalmente) e instalar señalización de áreas restauradas.

Construcción de bancales de piedra. Tienen como objetivo reducir la erosión hídrica y favorecer la regeneración natural. Se construirán estructuras tipo media luna sobre curvas de nivel. Sus características son una longitud entre 3 y 8 metros, construcción con piedras del sector, funcionan como retención de escorrentía y acumulación de sedimentos.

Construcción de diques de polines. Tiene como función reducir la velocidad de escurrimiento y estabilizar cárcavas erosionadas. Se instalarán en cárcavas con erosión activa, sus características son de un ancho entre 3 y 5 metros, altura entre 0,5 y 1,5 metros, son estructuras ancladas con polines, alambre y clavos.

Instalación de fajinas, su objetivo es disminuir erosión superficial y favorecer la acumulación de suelo fértil. Se construirán sobre curvas de nivel, con una longitud entre 2 y 5 metros, confeccionadas con polines tratados y un diseño orientado a capturar sedimentos.

El Rescate y reutilización de suelo orgánico, tiene por objetivo recuperar la capa arable y favorecer los procesos de revegetación y restauración ecológica. Previo al inicio de las obras se rescatará la capa superficial del suelo, esto es de una profundidad aproximada: 30 cm, en total el volumen estimado: 97,2 m^3. Se obtendrá de la extracción desde áreas destinadas a oficinas y valorización de residuos y su reutilización será en sectores degradados.

Respecto del monitoreo del recurso suelo, el plan establece seguimiento durante toda la vida útil del proyecto, orientado a verificar la estabilidad de las áreas erosionadas, el funcionamiento de las obras de conservación, el éxito de la revegetación, la recuperación de cobertura vegetal, el control de cárcavas, la conservación del suelo orgánico recuperado y verificar la ausencia de nuevos procesos erosivos relevantes. Los resultados del monitoreo permitirán ajustar y reforzar las medidas de protección cuando sea necesario.

Finalmente, los principales impactos sobre el componente suelo corresponden a la intervención directa de superficies destinadas a obras permanentes y temporales, así como a procesos erosivos localizados preexistentes o inducidos por las actividades constructivas.

De lo anteriormente expuesto el proyecto incorpora sistemas de impermeabilización y captación de lixiviados que evitan la contaminación del suelo. Los impactos se restringen principalmente al área de

intervención directa. El área presenta un potencial agrícola limitado y una condición basal ya intervenida. Se elaboró una Línea Base de Erosión Actual que permitió identificar áreas sensibles. Se implementará un Plan de Protección y Monitoreo durante toda la vida útil del proyecto. Se contemplan medidas de restauración, revegetación, estabilización de cárcavas y rescate de suelo orgánico.

El titular presenta antecedentes de que el proyecto no generará una pérdida significativa de suelo ni una degradación relevante de su capacidad para sustentar biodiversidad o usos productivos, manteniéndose controlados los riesgos de erosión y contaminación mediante las medidas de diseño, protección y seguimiento comprometidas.

Generación y manejo de biogás

Respecto a la generación de gases y particularmente biogás, se indica que, el biogás se genera naturalmente por la descomposición anaeróbica de la fracción orgánica de los residuos sólidos domiciliarios depositados en el relleno sanitario.

El proyecto considera la captación de estos gases, esta se realizará mediante un sistema de pozos de venteo verticales (chimeneas) construidos progresivamente a medida que avance la disposición de residuos. Estos pozos estarán separados aproximadamente cada 50 x 50 metros y estarán conformados por tuberías perforadas de HDPE de 200 mm de diámetro, relleno con piedra chancada para facilitar el flujo de gases, contarán con cabezales de monitoreo y control, y sistema de conexión a tuberías de conducción.

Inicialmente los pozos funcionarán mediante extracción pasiva, permitiendo evacuar y disipar el biogás generado. Posteriormente, cuando los monitoreos demuestren concentraciones y caudales suficientes, se implementará un sistema de captación centralizada, con succión mediante tuberías colectoras, conducción hacia una antorcha de combustión, para finalizar con la quema controlada del metano (Capítulo 1 de la Adenda Excepcional).

El biogás de relleno sanitario está compuesto principalmente por metano, dióxido de carbono, ácido sulfhídrico (sulfuro de hidrógeno) y otros gases en bajas concentraciones.

Tabla. Compuestos del biogás del relleno sanitario

Componente	Concentración típica
Metano (CH_4)	40 a 60 %
Dióxido de carbono (CO_2)	40 a 50 %
Sulfuro de hidrógeno (H_2S)	50 a 100 ppm
Trazas de otros gases	<1 %

Respecto de la peligrosidad de estos gases el metano (CH_4) es un gas altamente inflamable, puede generar incendios o explosiones si se acumula en espacios confinados y en mezclas con aire, y posee un potencial de calentamiento global aproximadamente 28 veces superior al CO_2.

Por otra parte, el sulfuro de hidrógeno (H_2S), es un gas tóxico que se encuentra normalmente en alcantarillas, es responsable del característico olor a huevo podrido del alcantarillado, en altas concentraciones puede afectar la salud humana.

El dióxido de carbono (CO_2), no es tóxico en bajas concentraciones, pero puede desplazar oxígeno en espacios cerrados y es el principal gas de efecto invernadero.

Debido a las características de los gases que genera un relleno sanitario, el proyecto contempla medidas de monitoreo continuo de los gases CH_4, CO_2, O_2 y H_2S, contempla inspecciones periódicas de fugas, el control de presión en los pozos y planes de contingencia frente a explosiones o fugas.

Basado en las actualizaciones incorporadas en la adenda complementaria y adenda excepcional, la generación de biogás aumenta progresivamente durante la operación del relleno y continúa después de su cierre, a continuación, se presenta una estimación de la generación de biogás.

Las proyecciones del proyecto indican que la generación de biogás iniciará lentamente en el año 1 hasta llegar a su máximo un año después del cierre. Se estima una eficiencia de recuperación del 60 %.

Tabla. Proyección de generación de biogás

Año	Generación (m^3/h)	Recuperación (m^3/h)
Año 1	0	0
Año 11	609	366
Año 12 (máximo)	653	392
Año 31	190	114

La máxima producción se alcanzaría aproximadamente un año después del cierre operativo y luego disminuiría gradualmente durante los siguientes 20 años.

El proyecto considera que la generación de biogás continuará por aproximadamente 20 años posteriores al cierre del relleno. La fase de cierre comenzará al término de la vida útil del relleno sanitario y tendrá una duración de 20 años, conforme al D.S. N.° 189/2005.

Las principales acciones serán la instalación de una cobertura multicapa compuesta por una capa de tierra o cobertura de residuos (>60 cm), o una capa de geocompuesto bentonítico (GCL), una capa suelo (>15 cm), y una cobertura herbácea superficial para evitar erosión.

Se contará con una mantención del sistema de biogás, que considera los pozos de venteo, el sistema de captación, la chimenea de quema y el sistema de monitoreo permanente de gases.

También considera los monitoreos ambientales, durante el período post-cierre se contempla vigilar, la generación de biogás.

La operación de quema se mantendrá mientras exista generación significativa de biogás.

El principal aporte potencial al cambio climático proviene del metano (CH_4) generado por la degradación de los residuos orgánicos.

El metano liberado a la atmósfera constituye uno de los gases de efecto invernadero más relevantes asociados a los rellenos sanitarios. El proyecto contribuye a disminuir este impacto mediante la captación del biogás y su quema controlada. La conversión de CH_4 a CO_2, reduciendo significativamente su potencial de calentamiento global. El proyecto considera el monitoreo permanente de emisiones y presenta planees de emergencia y contingencias para enfrentar fugas durante operación y cierre.

Por lo tanto, el sistema de manejo de biogás constituye una de las principales medidas de mitigación climática del proyecto, permitiendo disminuir las emisiones de gases de efecto invernadero asociadas a la disposición final de residuos domiciliarios.

Turismo rural, senderismo y actividades recreativas

Sobre los eventuales efectos del proyecto sobre las actividades recreativas, culturales y tradicionales desarrolladas en el entorno del Cerro Quilipín y Piedra Larga, se indica que durante la evaluación ambiental, y especialmente en la Adenda Excepcional, se complementó el análisis del uso actual del territorio, incorporando antecedentes específicos sobre actividades recreativas, culturales y de esparcimiento realizadas en estos sectores. Los antecedentes recopilados permitieron establecer que dichas actividades corresponden principalmente a caminatas, cabalgatas, recorridos recreativos, reuniones comunitarias y actividades culturales de carácter ocasional, desarrolladas mayoritariamente fuera de las áreas que serán intervenidas directamente por las obras y acciones del proyecto.

La evaluación reconoce que uno de los accesos utilizados coincide con el ingreso al proyecto. El capítulo 7 de la Adenda Excepcional identifica los impactos de restricción al libre acceso al Cerro Quilipín y los califica como poco significativos. El CAV cultural incorpora una alternativa desde Gúmera y senderos que permiten separar la circulación de visitantes de las áreas operativas. De esta manera, el acceso alternativo permite mantener el uso recreativo del cerro.

Adicionalmente, se debe considerar que el Cerro Quilipín y Piedra Larga se encuentran emplazados al interior de un predio de propiedad privada, adquirido por el titular en el año 2012. Por esta razón, el acceso al sector históricamente ha estado sujeto a la autorización de sus propietarios. No obstante, el ingreso no se encuentra prohibido, siendo posible acceder mediante coordinación y autorización previa. De acuerdo con antecedentes recopilados durante la evaluación, actualmente las visitas corresponden principalmente a actividades recreativas de baja intensidad, tales como caminatas y recorridos en bicicleta, sin registrarse actividades turísticas masivas o permanentes.

En este contexto, el proyecto no contempla prohibir el acceso a estos espacios. Por el contrario, considera ordenar y facilitar su uso mediante rutas definidas, mecanismos de control de ingreso y medidas de seguridad para los visitantes. La única área con acceso restringido corresponderá a las instalaciones operacionales del proyecto, incluyendo el relleno sanitario, la planta de tratamiento de lixiviados y otras instalaciones anexas, las cuales estarán delimitadas mediante cierre perimetral por razones de seguridad.

Precisamente considerando la relevancia cultural, recreativa y paisajística de estos sectores, el titular incorporó el Compromiso Ambiental Voluntario denominado “Plan de Fomento Cultural del Cerro Quilipín y Piedra Larga”, el cual contempla:

- Habilitación de un nuevo acceso al Cerro Quilipín y Piedra Larga desde el sector Gúmera.
- Implementación de senderos señalizados para visitantes y usuarios locales.
- Instalación de señalética e información interpretativa sobre la historia, patrimonio e identidad local.
- Elaboración de material educativo orientado a la puesta en valor del territorio.
- Apoyo y capacitación a emprendimientos turísticos locales de pequeña escala.
- Desarrollo de una investigación sociohistórica del territorio a cargo de un Encargado de Comunidades.
- Habilitación de espacios destinados a actividades culturales comunitarias.
- Apoyo a iniciativas impulsadas por organizaciones comunitarias e indígenas del sector.

Asimismo, el plan contempla la habilitación de un espacio especialmente destinado a que integrantes de pueblos indígenas puedan realizar actividades, ceremonias o manifestaciones propias de su cultura en el entorno de Piedra Larga. El diseño y características de este espacio serán definidos en coordinación con CONADI y con representantes de comunidades indígenas acreditadas presentes en el territorio.

Complementariamente, el titular incorporó el Plan de Fomento de la Apicultura y Apoyo a la Actividad Agrícola, orientado a fortalecer las actividades productivas tradicionales y contribuir a la mantención del carácter rural e identitario del área de influencia.

En consecuencia, considerando los antecedentes técnicos contenidos en el expediente, la información complementaria incorporada durante la evaluación ambiental y los compromisos voluntarios asumidos por el titular, no se identifican afectaciones significativas sobre rutas de trekking, cabalgatas, visitas recreativas, actividades culturales, miradores ni otros usos tradicionales asociados al Cerro Quilipín y Piedra Larga. Por el contrario, el proyecto incorpora medidas destinadas a mejorar el acceso, fortalecer la puesta en valor de estos espacios y favorecer su utilización con fines recreativos, culturales, comunitarios e identitarios.

1273. Observante: Denisa del Pilar Cofre Cáceres

Observación:

Me preocupa la contaminación del suelo y las napas de agua subterránea con la cantidad de líquidos lixiviados de la cantidad de basura que ingresara al relleno sanitario ¿Cómo lo harán para evitar la contaminación del suelo y el agua?

Evaluación técnica de la observación:

La Dirección Regional del Maule del Servicio de Evaluación Ambiental considera pertinente la observación, en tanto aborda materias ambientales evaluadas durante el procedimiento. A continuación, se entrega la consideración correspondiente

Evaluación de riesgos para la salud de la población

Respecto de la salud de las personas, se indica que en relación al artículo 5° del Reglamento del SEIA, sobre si el proyecto genera o presenta riesgos para la salud de las personas, el proponente incorporó en la Evaluación del Proyecto la identificación, estimación, modelación y evaluación de las emisiones atmosféricas, gases, olores, ruido, residuos sólidos y residuos líquidos generados durante las fases de construcción, operación y cierre, considerando los receptores humanos presentes en el área de influencia, las condiciones de exposición potencial y las medidas de prevención, manejo, control operacional y contingencia comprometidas en el expediente ambiental.

Respecto de emisiones atmosféricas, el Proyecto evaluó material particulado respirable MP10 y MP2,5, así como gases asociados a combustión y operación de maquinaria, equipos y transporte, incluyendo NOx, SO2 y CO. La evaluación consideró las fuentes emisoras asociadas a movimiento de tierras, excavaciones, nivelación, compactación, circulación de vehículos, operación de maquinaria y tránsito por caminos internos y externos. Los resultados fueron analizados mediante modelación atmosférica y evaluación por receptor, considerando condiciones meteorológicas locales y receptores humanos cercanos. A partir de dichos antecedentes, se fundamentó en el estudio de especialidad, que no se identifican condiciones de exposición capaces de generar efectos adversos significativos sobre la salud de las personas.

El proyecto contempla aplicación de supresores de polvo en caminos internos, control de velocidad, mantención de vehículos y maquinaria y lavado de ruedas. El Anexo 1-H de la Adenda Excepcional precisa que se eliminó el uso de RIL tratado para humectación de caminos; su reutilización interna corresponde al lavado de ruedas.

En relación con olores, el Proyecto identificó las fuentes odorantes asociadas a la operación propia del relleno sanitario y desarrolló modelaciones de dispersión odorante, considerando escenarios representativos de funcionamiento, delimitación de isocurvas y receptores humanos presentes en el área de influencia. La evaluación consideró la descarga de residuos, operación del frente activo, manejo de residuos y generación de biogás, junto con medidas de control operacional, tales como cobertura operacional, manejo controlado de residuos, control del frente activo, control de biogás y medidas de contingencia frente a eventos operacionales específicos. Conforme a los resultados obtenidos, no se prevé una exposición de magnitud, frecuencia o duración que configure efectos adversos significativos sobre la salud de las personas.

Respecto del ruido, el expediente incorpora una línea de base de 28 receptores, modelaciones de las fuentes del recinto en seis puntos y evaluación del tránsito exterior, junto con un estudio específico de cuatro receptores asociados a GHPPI. El capítulo 7 de la Adenda Excepcional reconoce el aumento de

niveles de ruido en construcción, operación y cierre y lo califica como poco significativo. Por ello, la consideración de esta materia se refiere a los escenarios y receptores efectivamente evaluados.

En cuanto a residuos sólidos y líquidos, el Proyecto contempla sistemas de manejo, segregación, almacenamiento temporal, conducción, tratamiento y disposición, según corresponda a las categorías evaluadas en el expediente ambiental. Respecto de residuos líquidos y lixiviados, el diseño considera impermeabilización basal, captación, conducción, almacenamiento, tratamiento, monitoreo, control operacional y contingencias destinadas a evitar contacto o exposición directa de la población y prevenir afectaciones al entorno.

En consecuencia, la preocupación por la salud fue considerada mediante la identificación de fuentes de emisión, receptores, modelaciones, diseño sanitario y sistemas de manejo y seguimiento del proyecto. La SEREMI de Salud de la Región del Maule, mediante Ordinario N° 879, de 16 de octubre de 2026, se pronunció conforme sobre la Adenda Excepcional. Los antecedentes y controles descritos constituyen el fundamento de la respuesta, en los términos del artículo 5 del Reglamento del SEIA.

Calidad de aguas subterráneas

Respecto de la calidad de aguas subterráneas, el proponente presentó durante el proceso de evaluación antecedentes técnicos que respaldan que se han considerado las medidas necesarias para evitar la afectación de la calidad de las aguas subterráneas.

El ADF se emplaza en una unidad volcánica de baja permeabilidad del cerro Quilipín; las captaciones cercanas se vinculan a la unidad acuífera Putagán Norte. El Anexo 3-U de la Adenda Excepcional evalúa la posible circulación por el macizo fracturado e incorpora escenarios accidentales de infiltración.

Asimismo, los suelos predominantes corresponden a materiales arcillosos de baja permeabilidad, lo que reduce significativamente el potencial de infiltración y percolación de contaminantes hacia el subsuelo.

El ADF contempla impermeabilización basal y de taludes y un sistema de captación y conducción de lixiviados hacia la PTL, según el diseño sanitario presentado para el relleno y el PAS 141 (Anexo 4-E de la Adenda Complementaria). Estos elementos se integran con el estudio hidrogeológico y el seguimiento del agua subterránea.

Presenta las formas de Manejo de lixiviados, sobre el recubrimiento basal se instalará un sistema de captación y conducción de lixiviados hacia una planta de tratamiento. Este sistema evita el escurrimiento libre de lixiviados sobre la superficie del relleno o los terrenos aledaños, descartándose la contaminación del suelo y de los cuerpos de agua cercanos.

Realiza una Evaluación hidrogeológica y análisis de las condiciones del área, el proyecto reconoce que el cerro Quilipín presenta procesos de meteorización y fracturamiento que podrían generar porosidad secundaria y favorecer localmente la circulación de aguas subterráneas. Considerando esta condición, el EIA incorporó una modelación hidrogeológica conservadora que representa el macizo rocoso como un medio fracturado.

El Anexo 3-U de la Adenda Excepcional analiza infiltración mediante HELP V4 y transporte mediante MODFLOW-NWT y MT3D-USGS, con un horizonte de 51 años que incluye operación, cierre y postcierre. Considera defectos y perforaciones en las capas de impermeabilización y utiliza compuestos nitrogenados y cloruros para representar el transporte bajo los escenarios evaluados.

Los compuestos nitrogenados modelados no alcanzan las diez captaciones identificadas. Para cloruros, representados como trazador conservativo, la pluma podría aproximarse al pozo N.° 3 al final del

horizonte de 51 años, con concentraciones modeladas de 0 a 5 mg/L. El estudio concluye un riesgo sanitario aceptable bajo las condiciones evaluadas.

Propone medidas de control y monitoreo, una vez iniciada la fase de operación, se realizará monitoreo de aguas subterráneas tanto en los pozos exigidos por el D.S. N°189/05 del MINSAL como en aquellos comprometidos por el proyecto.

Adicionalmente, como Compromiso Ambiental Voluntario, el titular implementará una red de monitoreo compuesta por 10 puntos de control, superando las exigencias mínimas de la normativa vigente. Los resultados obtenidos serán informados periódicamente a los sistemas de Agua Potable Rural (APR) de Putagán y Coironal.

En consecuencia, la preocupación por afectación de aguas subterráneas fue abordada mediante caracterización de captaciones, modelación de infiltración y transporte, impermeabilización, manejo de lixiviados y monitoreo. Estos antecedentes sustentan la conclusión del Anexo 3-U de la Adenda Excepcional sobre riesgo sanitario aceptable en las condiciones y horizonte evaluados y permiten responder respecto de las captaciones identificadas.

Evaluación de efectos sobre los recursos naturales renovables

Respecto de la eventual generación de efectos adversos significativos sobre los recursos naturales renovables, en los términos del artículo 11 letra b) de la Ley N°19.300 y del artículo 6 del D.S. N°40/2012 del Ministerio del Medio Ambiente, el Proyecto evaluó los potenciales impactos sobre los componentes flora, vegetación, fauna terrestre, suelo, recursos hídricos, aire y ecosistemas asociados, considerando las fases de construcción, operación y cierre.

Con relación al área de influencia y los ecosistemas terrestres y en respuesta a las observaciones formuladas sobre la delimitación del área de influencia, el titular complementó su fundamentación incorporando el análisis de los principales mecanismos de impacto sobre los ecosistemas, incluyendo la pérdida y alteración de hábitat, la fragmentación y conectividad biológica, el funcionamiento ecosistémico, la perturbación y desplazamiento de fauna, los efectos por ruido, iluminación y tránsito de maquinaria, la afectación potencial de especies de baja movilidad, y los servicios ecosistémicos y uso recreativo del territorio.

La delimitación del área de influencia se definió considerando las obras y acciones del Proyecto, las unidades vegetacionales presentes, los hábitats identificados para fauna terrestre y la distribución espacial de las especies registradas durante las campañas de terreno realizadas en primavera, verano, otoño e invierno.

Por lo que el titular muestra que la intervención directa se concentra en superficies acotadas del predio, mientras que el entorno mantiene extensas áreas con continuidad de hábitat y cobertura vegetal que permiten el desplazamiento y utilización del territorio por parte de la fauna presente.

Pasando al detalle de Flora y vegetación, respecto de la vegetación, se determinó que las formaciones presentes corresponden principalmente a comunidades esclerófilas con distintos grados de intervención humana producto de actividades agropecuarias, extracción de leña y pastoreo.

La corta y reposición de vegetación se describen en los antecedentes del PAS 148 (Anexo 4-H de la Adenda Excepcional). La reforestación sectorial se distingue de las medidas de mitigación, reparación y compensación de impactos significativos establecidas en el capítulo 8 de la Adenda Excepcional.

Por lo que el titular señala que la composición y estructura general de la vegetación presente en el área de influencia no experimentará una alteración significativa que comprometa su permanencia a largo plazo.

En fauna, el capítulo 7 de la Adenda Excepcional identifica la pérdida de hábitat COFT-1 durante construcción y OFT-1 durante operación, ambas calificadas como significativas. El capítulo 8 de la Adenda Excepcional presenta las medidas de mitigación MMF-1, rehabilitación de 0,85 ha, y MMF-2, construcción de refugios para fauna nativa.

Durante las campañas de caracterización fueron registrados mamíferos, aves, reptiles y anfibios, incluyendo especies endémicas y especies clasificadas como "Casi Amenazadas". No obstante, no se registraron especies clasificadas en categorías "En Peligro Crítico", "En Peligro" o "Vulnerable" dentro del área de intervención directa.

Considerando las exigencias formuladas durante la evaluación ambiental, el titular complementó las medidas de protección y seguimiento mediante un Programa de Protección y Monitoreo de Fauna que incorpora compromisos verificables, indicadores de seguimiento, metodologías de monitoreo, frecuencia de ejecución y medidas correctivas.

Entre las medidas comprometidas destacan:

- Monitoreo mediante transectos, búsqueda activa, estaciones de observación y cámaras trampa.
- Registro georreferenciado de ejemplares, refugios, madrigueras, huellas y otros indicios.
- Control de velocidad de vehículos al interior del proyecto.
- Capacitación ambiental obligatoria para trabajadores.
- Prohibición de caza, captura, alimentación o perturbación de fauna silvestre.
- Control de iluminación nocturna en sectores sensibles.
- Protección de especies de baja movilidad mediante medidas de rescate y relocalización cuando corresponda.

Asimismo, se establecieron criterios de activación de medidas correctivas frente a eventos tales como atropellos, afectación directa de ejemplares, alteración de refugios o incumplimiento de medidas operacionales.

Respecto del recurso suelo, se mostró que predominan unidades de capacidad de uso IV y VII, correspondientes a terrenos con limitaciones para el desarrollo de actividades agrícolas intensivas.

Los análisis efectuados muestran bajos niveles de erosión potencial y descartan procesos erosivos significativos asociados a la ejecución del Proyecto.

Las interacciones hídricas consideradas comprenden el atravieso de la Quebrada Sin Nombre 1 por el camino, la intervención de la Quebrada Sin Nombre 2 por el dique y las descargas de aguas lluvias y RIL tratado al canal Derrame Cruchaga. Estas obras están descritas separadamente en los anexos 4-I-1 a 4-I-4 de la Adenda Excepcional.

Respecto de emisiones atmosféricas, olores y perturbaciones operacionales, la evaluación consideró los efectos del ruido, tránsito de maquinaria, iluminación nocturna y otras actividades propias de la construcción y operación.

Los antecedentes de modelación concluyen que los efectos se mantienen acotados al entorno próximo del proyecto y que no se producirían alteraciones relevantes respecto de las condiciones de línea de base consideradas en la evaluación.

Adicionalmente, se incorporan medidas operacionales destinadas a reducir potenciales perturbaciones sobre la fauna y los ecosistemas circundantes, incluyendo gestión de residuos, control de iluminación y restricciones operacionales en sectores sensibles.

De acuerdo con los antecedentes técnicos presentados, el Proyecto incorpora medidas de prevención, mitigación, seguimiento y control para los componentes flora, vegetación, fauna, suelo, recursos hídricos y aire.

La evaluación reconoce la existencia de una pérdida de hábitat asociada a las superficies de intervención del Proyecto, incluyendo las áreas destinadas a infraestructura y la Zona de Acopio de Material de Excavación. Asimismo, se identifican efectos de perturbación, modificación y pérdida de hábitat para fauna terrestre que fueron considerados en la evaluación ambiental.

La existencia de efectos adversos significativos sobre el componente fauna constituye una de las circunstancias que fundamentan el ingreso del Proyecto mediante un Estudio de Impacto Ambiental (EIA), en conformidad con el artículo 11 letra b) de la Ley N°19.300 y el artículo 6 del D.S. N°40/2012.

El titular presenta que, mediante la implementación de las medidas de protección, rescate, relocalización, monitoreo y seguimiento comprometidas, los efectos identificados sobre los recursos naturales renovables pueden ser adecuadamente gestionados durante las fases de construcción, operación y cierre del Proyecto.

Capacidad de uso del suelo, erosión y medidas de protección

Respecto de la afectación potencial sobre el recurso suelo, el titular presentó durante la evaluación ambiental antecedentes que muestran la posibilidad de degradación del suelo asociada a la construcción y operación del proyecto, particularmente por la disposición de residuos y la eventual generación de contaminantes.

Al respecto, la evaluación de los impactos señaló que el proyecto no producirá degradación significativa de los suelos aledaños, debido a que corresponde a un relleno sanitario diseñado y operado bajo los estándares establecidos en el D.S. N.° 189/2005, diferenciándose de los antiguos basurales y vertederos utilizados históricamente.

La principal preocupación asociada a la degradación del suelo corresponde al potencial contacto de lixiviados con el terreno natural. Sin embargo, el diseño contempla sistemas de protección destinados precisamente a impedir dicha situación.

El diseño del Relleno Sanitario presenta un Sistema de protección del suelo, el Área de Disposición Final (ADF) considera un sistema de impermeabilización basal, un sistema de captación de lixiviados, un sistema de conducción de lixiviados hacia la Planta de Tratamiento de Lixiviados y medidas de control permanente de infiltraciones.

Estos sistemas cumplen con los artículos 20, 21 y 22 del D.S. N.° 189/2005 y tienen como objetivo impedir la infiltración de líquidos hacia el subsuelo, evitando la contaminación del suelo y de las aguas subterráneas. En consecuencia, se descarta la generación de impactos significativos por contaminación química de suelos derivados de la disposición final de residuos.

Respecto a la evaluación de la calidad y capacidad de uso del suelo, la caracterización ambiental determinó que los suelos presentes en el área de emplazamiento poseen un estado de conservación intermedio y un potencial agrícola limitado. Si bien algunos sectores podrían ser utilizados para actividades agrícolas, presentan restricciones naturales relacionadas con la profundidad efectiva del

suelo, las pendientes, la pedregosidad, los procesos erosivos preexistentes y la intervención humana histórica.

Además, dichas condiciones no se presentan uniformemente dentro del predio, por estas razones se concluyó que el recurso suelo presenta una calidad ambiental basal media, que existe intervención previa relevante, con un potencial agrícola es relativamente bajo y que los impactos generados por el proyecto se restringen principalmente a las superficies directamente intervenidas por las obras.

Por lo anterior, la evaluación descarta impactos significativos sobre la pérdida de suelo o sobre su capacidad productiva fuera de las áreas de intervención directa.

En cuanto a la erosión del suelo, durante la evaluación se identificaron sectores con susceptibilidad de activación de procesos erosivos. Posteriormente, a solicitud de los organismos evaluadores, se elaboró la Línea Base de Erosión Actual del Suelo, incorporada como Anexo 3-X de la Adenda Excepcional, mediante la cual se caracterizó detalladamente el estado erosivo existente en el área de estudio.

Dicha línea base permitió identificar sectores con diferentes niveles de erosión, además de determinar áreas prioritarias de protección, permitir focalizar las medidas de control y establecer el programa de monitoreo.

A partir de la Línea Base de Erosión Actual se elaboró un Plan de Protección y Monitoreo aplicable durante toda la vida útil del proyecto. El plan incorpora medidas concretas, verificables y georreferenciadas, incluyendo la localización de las áreas de intervención, las superficies específicas de aplicación, el tipo de obra de conservación y el seguimiento durante construcción, operación y cierre.

A continuación, se describen las medidas de protección del suelo.

Revegetación de sectores erosionados, con el objetivo de incrementar cobertura vegetal y disminuir procesos erosivos. Se implementará revegetación en áreas previamente identificadas como prioritarias. La medida contempla la plantación y/o siembra de especies nativas, la recuperación progresiva de cobertura vegetal y la protección de individuos plantados.

Entre las especies consideradas destacan Litre (*Lithraea caustica*), Espino (*Vachellia caven*), Boldo (*Peumus boldus*), Huingán (*Schinus polygamus*), Romerillo (*Baccharis linearis*) y Trébol blanco (*Trifolium repens*).

La densidad de plantación variará entre 204 y 400 plantas por hectárea. Además, se contempla la preparación de terreno, construir casillas de plantación, instalara protección contra lagomorfos (conejos y liebres, principalmente) e instalar señalización de áreas restauradas.

Construcción de bancales de piedra. Tienen como objetivo reducir la erosión hídrica y favorecer la regeneración natural. Se construirán estructuras tipo media luna sobre curvas de nivel. Sus características son una longitud entre 3 y 8 metros, construcción con piedras del sector, funcionan como retención de escorrentía y acumulación de sedimentos.

Construcción de diques de polines. Tiene como función reducir la velocidad de escurrimiento y estabilizar cárcavas erosionadas. Se instalarán en cárcavas con erosión activa, sus características son de un ancho entre 3 y 5 metros, altura entre 0,5 y 1,5 metros, son estructuras ancladas con polines, alambre y clavos.

Instalación de fajinas, su objetivo es disminuir erosión superficial y favorecer la acumulación de suelo fértil. Se construirán sobre curvas de nivel, con una longitud entre 2 y 5 metros, confeccionadas con polines tratados y un diseño orientado a capturar sedimentos.

El Rescate y reutilización de suelo orgánico, tiene por objetivo recuperar la capa arable y favorecer los procesos de revegetación y restauración ecológica. Previo al inicio de las obras se rescatará la capa superficial del suelo, esto es de una profundidad aproximada: 30 cm, en total el volumen estimado: 97,2 m³. Se obtendrá de la extracción desde áreas destinadas a oficinas y valorización de residuos y su reutilización será en sectores degradados.

Respecto del monitoreo del recurso suelo, el plan establece seguimiento durante toda la vida útil del proyecto, orientado a verificar la estabilidad de las áreas erosionadas, el funcionamiento de las obras de conservación, el éxito de la revegetación, la recuperación de cobertura vegetal, el control de cárcavas, la conservación del suelo orgánico recuperado y verificar la ausencia de nuevos procesos erosivos relevantes. Los resultados del monitoreo permitirán ajustar y reforzar las medidas de protección cuando sea necesario.

Finalmente, los principales impactos sobre el componente suelo corresponden a la intervención directa de superficies destinadas a obras permanentes y temporales, así como a procesos erosivos localizados preexistentes o inducidos por las actividades constructivas.

De lo anteriormente expuesto el proyecto incorpora sistemas de impermeabilización y captación de lixiviados que evitan la contaminación del suelo. Los impactos se restringen principalmente al área de intervención directa. El área presenta un potencial agrícola limitado y una condición basal ya intervenida. Se elaboró una Línea Base de Erosión Actual que permitió identificar áreas sensibles. Se implementará un Plan de Protección y Monitoreo durante toda la vida útil del proyecto. Se contemplan medidas de restauración, revegetación, estabilización de cárcavas y rescate de suelo orgánico.

El titular presenta antecedentes de que el proyecto no generará una pérdida significativa de suelo ni una degradación relevante de su capacidad para sustentar biodiversidad o usos productivos, manteniéndose controlados los riesgos de erosión y contaminación mediante las medidas de diseño, protección y seguimiento comprometidas.

Generación y características de Lixiviados

Respecto a generación y características de Lixiviados, la información actualizada del Anexo 1-H, Sistema de Tratamiento de Lixiviados, de la Adenda Excepcional permite precisar de manera mucho más detallada la forma en que se calculó la generación de lixiviados, las características esperadas del lixiviado crudo y los resultados proyectados del sistema de tratamiento.

En el Anexo 1-U, Cálculo de Lixiviados, de la Adenda Excepcional, se presenta una planilla con cálculos de generación de lixiviados. Adicionalmente en el Anexo 3-B-4, Modelación Meteorológica, de la Adenda Excepcional, se presentan los datos meteorológicos utilizados para las modelaciones relacionadas con la generación de lixiviados.

El Titular señala que la generación de lixiviados fue estimada mediante un modelo de Balance Hídrico, el cual incorpora los principales procesos que intervienen en la generación de lixiviados dentro de un relleno sanitario.

La ecuación utilizada fue: $QL = QCOM + QPP - QES - QEV$

donde:

- QCOM: lixiviado generado por compactación y humedad de los residuos.
- QPP: aporte por precipitaciones.

- QES: escorrentía superficial.
- QEV: evaporación efectiva.

Para estimar la generación atribuible a los residuos se utilizó un factor de generación adoptado de 0,034 m³ lixiviado/tonelada de residuos, el ingreso proyectado de residuos durante los 11 años y la vida útil de diseño de 11 años.

La generación por compactación fluctúa entre 1.809 m³/año en el año 1 y 1.872 m³/año en el año 11.

El aporte por precipitaciones (QPP) considera la serie histórica de precipitaciones de la Estación Linares., para el período analizado: 1970-2024 (55 años), considera un área activa promedio de 2.000 m². La precipitación media anual considerada alcanza 822,89 mm/año.

Escorrentía superficial (QES), se utilizó un coeficiente de escorrentía de 0,15 (15%), correspondiente a rellenos altamente compactados (>0,7 ton/m³). El valor anual calculado corresponde a 246,87 m³/año.

La Evaporación efectiva (QEV) considera evaporación equivalente al 20% del lixiviado generado por los residuos. Los valores fluctúan entre 361 m³/año y 374 m³/año durante la vida útil.

Volumen total de lixiviados proyectados basado en el balance hídrico arroja una generación total entre 2.846 m³/año (año 1) a 2.896 m³/año (año 11). La generación acumulada para toda la vida útil corresponde a 31.583 m³ de lixiviados.

Tabla. Generación diaria máxima según la modelación mensual

Promedio verano	4,4 - 5 m³/día
Promedio anual	8 m³/día
Máximo invierno	14,68 m³/día

El valor de diseño utilizado posteriormente para el sistema de descarga corresponde a 15,42 m³/día, correspondiente al escenario máximo proyectado del año 11 durante junio.

El caudal de diseño de la Planta de Tratamiento de Lixiviados (PTL) fue diseñada para 42 m³/día, o en otra unidad de medida 1,75 m³/hora.

Esto equivale aproximadamente a tres veces el caudal máximo esperado, criterio adoptado para absorber eventos extremos de precipitación y asegurar continuidad operacional.

Principales características del lixiviado crudo

DBO5	15.000 mg/L
DQO	23.076 mg/L
NTK	2.500 mg/L
Fósforo	90 mg/L
Cloruros	5.676 mg/L
Hierro	365,6 mg/L
Cobre	51,2 mg/L
Manganeso	18,3 mg/L
Zinc	11,7 mg/L
Sólidos Disueltos	20.000 mg/L

SST	55.000 mg/L

El Anexo 1-H de la Adenda Excepcional actualiza y confirma que la caracterización del lixiviado se construyó con antecedentes de diversos rellenos sanitarios, seleccionándose para modelación los valores del Relleno Sanitario Santa Marta, por representar un escenario más exigente debido a sus mayores concentraciones.

Del análisis de estos parámetros puede concluirse que el lixiviado esperado corresponde a un lixiviado de alta carga contaminante caracterizado por elevada carga orgánica, DBO5 = 15.000 mg/L, DQO = 23.076 mg/L. Lo que evidencia una importante presencia de materia orgánica biodegradable y compuestos orgánicos complejos. Elevada concentración de nitrógeno NTK = 2.500 mg/L. Esto implica una elevada presencia de amonio, típico de lixiviados generados por residuos domiciliarios. Alta salinidad representada por cloruros = 5.676 mg/L y sólidos disueltos = 20.000 mg/L. Presencia de metales entre ellos Hierro: 365 mg/L, Cobre: 51 mg/L, Zinc: 11,7 mg/L, Manganeso: 18,3 mg/L y alta carga de sólidos SST = 55.000 mg/L.

Como resultado proyectado del tratamiento, la PTL combina varias tecnologías de tratamiento incluyendo procesos biológicos como tratamientos físicos y químicos, las etapas del tratamiento incluyen:

17. Ecualización.
18. DAF.
19. Reactor anaerobio UASB.
20. Sistema Bardenpho modificado.
21. Sedimentación secundaria.
22. Ultrafiltración (UF).
23. Nanofiltración (NF).
24. Desinfección final.

Respecto de la calidad final proyectada del RIL tratado, los resultados de la modelación presentados en la Tabla N.° 25: “Caracterización del RIL tratado”, contenida en el Anexo 1-H de la Adenda Excepcional, permiten estimar las eficiencias de remoción proyectadas para los distintos parámetros evaluados. La tabla en mención se presenta a continuación.

Tabla. Caracterización del RIL tratado

TIPO DE TRATAMIENTO / ETAPA			Primario			Secundario	Resultado	LÍMITE MÁXIMO	LÍMITE MÁXIMO
Parámetro	Unidad	Afluente RIL Crudo	Ecualizador	DAF	SBR	UF/NF	RIL Tratado	D.S. N° 90	NCh 1333
Aceites y grasas	mg/L	-						20	N/A
Aluminio	mg/L	<5	1.09	0.54	0.1	0.1	0.1	5	5
Arsénico	mg/L	<1	0.156	0.078	0.03	0	0	0,5	0,1
Bario	mg/L	<4					0	N/A	4
Berilio	mg/L	<0,1					0	N/A	0,1
Boro	mg/L	4,9	9.32	4.5	1.03	0.01	0.01	0,75	0,75
Cadmio	mg/L	0,1	0.01	0.005	0.002	0	0	0,01	0,01
Cianuro	mg/L	<0,2	0.02	0.01	0.005	0	0	0,2	0,2
Cloruros	mg/L	5676	5478	4900	3900	80.28	80.28	400	N/A
Cobalto	mg/L	0,62				0	0	N/A	0,05
Cobre Total	mg/L	51,2	0,01	0,005	0,002	0	0	1	0,2
Coliformes Fecales	NMP/100 mL	-	240	200	150	2	2	1000	1000
Índice de fenol	mg/L	-	300	250	200	0	0	0,5	N/A

TIPO DE TRATAMIENTO / ETAPA			Primario			Secundario	Resultado	LÍMITE MÁXIMO	LÍMITE MÁXIMO
Parámetro	Unidad	Afluente RIL Crudo	Ecualizador	DAF	SBR	UF/NF	RIL Tratado	D.S. N° 90	NCh 1333
Cromo Hexavalente	mg/L	1	1	0,5	0,2	0	0	0,05	0,1
DBO$_5$	mgO$_2$/L	15000	11290	6130	2400	5	5	35	N/A
DQO	mg/L	23076					0	N/A	N/A
Fósforo	mg/L	90	21,1	19,5	15,5	0	0	10	N/A
Fluoruro	mg/L	1,45	0,5	0,2	0,01	0,01	0,01	1,5	1
Hidrocarburos fijos	mg/L	-	5	3	2	2	2	10	N/A
Hierro Disuelto	mg/L	365,6	9,32	5,15	1,23	0,3	0,3	5	5
Litio	mg/L	<2,5					0	N/A	2,5
Litio (cítricos)	mg/L	0,27					0	N/A	0,075
Manganeso	mg/L	18,3	95,35	13,2	1,5	0,1	0,1	0,3	0,2
Mercurio	mg/L	0,001	0,005	0,001	0,0005	0	0	0,001	0,001
Molibdeno	mg/L	2,21	0,01	0,005	0,001	0,001	0,001	1	0,1
Níquel	mg/L	1,25	0,01	0,005	0,001	0,001	0,001	0,2	0,2
Nitrógeno Total Kjeldahl	mg/L	2500	1660	560	110	3,5	3,5	50	N/A
Plata	mg/L	<0,2					0	N/A	0,2
Pentaclorofenol	mg/L	-	10	8	6	0	0	0,009	N/A
pH		-	7	7	7	6,8	6,8	6–8,5	5,5–9,0
Plomo	mg/L	<5	0,01	0,05	0,001	0	0	0,05	5
Poder Espumógeno	mm	-	300	100	10	0,01	0,01	7	N/A
Selenio	mg/L	0,007	0,001	0,0005	<0,0001	0	0	0,01	0,02
Sodio porcentual	%						0	N/A	35
Sólidos Suspendidos Totales	mg/L	5000	24830	15500	1700	10	10	80	N/A
Sulfatos	mg/L	1297	20	15	10	10	10	1000	250
Sulfuros	mg/L	-	25	10	3	1	1	1	N/A
Temperatura	°C	-	20	20	20	20	20	35	N/A
Tetracloroetano	mg/L	-	0,01	0,01	0,01	0,01	0,01	0,04	N/A
Tolueno	mg/L	-	0,014	0,005	0,001	0,001	0,001	0,7	N/A
Triclorometano	mg/L	-	0,01	0,01	0,01	0,01	0,01	0,2	N/A
Vanadio	mg/L	0,28				0	0	N/A	0,1
Xileno	mg/L	-	0,047	0,023	0,011	0,011	0,011	0,5	N/A
Zinc	mg/L	11,7	0,01	0,005	0,001	0,001	0,001	5	2

Fuente: Elaboración propia en base a Tabla N°25 del Anexo 1-H Sistema Tratamiento Lixiviados, Adenda Excepcional.

Según la modelación presentada, el efluente cumpliría simultáneamente la Tabla 1 del D.S. N° 90 y NCh 1333 para reutilización.

Como resultado del tratamiento se obtendrán lodos, concentrado y Residuos Industrial Líquido (RIL) tratado, del total de lixiviado tratado se proyecta la generación de lodos que representan aproximadamente el 2,05% del lixiviado tratado, concentrado de membranas que representa aproximadamente el 2% del volumen tratado y el RIL tratado representa aproximadamente: 95-96% del volumen de entrada.

El Anexo actualizado en Adenda Excepcional demuestra que el cálculo de generación de lixiviados fue efectuado mediante un balance hídrico basado en 55 años de registros pluviométricos locales y en la proyección real de residuos del proyecto. La generación máxima estimada alcanza aproximadamente 15 m³/día, mientras que la PTL fue diseñada para 42 m³/día, otorgando un importante margen de seguridad. Asimismo, el lixiviado esperado presenta características típicas de alta carga orgánica, elevada concentración de nitrógeno, sales, sólidos y metales. Sobre esta base se modeló un sistema de tratamiento avanzado que combina procesos biológicos y de membranas, proyectándose un efluente

final que cumple los estándares del D.S. N° 90 y de la NCh 1333, con remociones superiores al 99% para la mayoría de los contaminantes críticos.

1274. Observante: Víctor Alonso Jara Aravena

Observación:

Considero que no puede ser este proyecto que lo único que este puede hacer es contaminar y traer plagas de insectos y roedores, contaminación acústica y deterioro de puentes y caminos de nuestra comuna histórica, en la cual están los inicios de nuestra independencia de nuestro Chile; y no considero justa que nos tapen en basura empresa que solo busca fines de lucro.

Evaluación técnica de la observación:

La Dirección Regional del Maule del Servicio de Evaluación Ambiental considera pertinente la observación, en tanto aborda materias ambientales evaluadas durante el procedimiento. A continuación, se entrega la consideración correspondiente

Evaluación de riesgos para la salud de la población

Respecto de la salud de las personas, se indica que en relación al artículo 5° del Reglamento del SEIA, sobre si el proyecto genera o presenta riesgos para la salud de las personas, el proponente incorporó en la Evaluación del Proyecto la identificación, estimación, modelación y evaluación de las emisiones atmosféricas, gases, olores, ruido, residuos sólidos y residuos líquidos generados durante las fases de construcción, operación y cierre, considerando los receptores humanos presentes en el área de influencia, las condiciones de exposición potencial y las medidas de prevención, manejo, control operacional y contingencia comprometidas en el expediente ambiental.

Respecto de emisiones atmosféricas, el Proyecto evaluó material particulado respirable MP10 y MP2,5, así como gases asociados a combustión y operación de maquinaria, equipos y transporte, incluyendo NOx, SO2 y CO. La evaluación consideró las fuentes emisoras asociadas a movimiento de tierras, excavaciones, nivelación, compactación, circulación de vehículos, operación de maquinaria y tránsito por caminos internos y externos. Los resultados fueron analizados mediante modelación atmosférica y evaluación por receptor, considerando condiciones meteorológicas locales y receptores humanos cercanos. A partir de dichos antecedentes, se fundamentó en el estudio de especialidad, que no se identifican condiciones de exposición capaces de generar efectos adversos significativos sobre la salud de las personas.

El proyecto contempla aplicación de supresores de polvo en caminos internos, control de velocidad, mantención de vehículos y maquinaria y lavado de ruedas. El Anexo 1-H de la Adenda Excepcional precisa que se eliminó el uso de RIL tratado para humectación de caminos; su reutilización interna corresponde al lavado de ruedas.

En relación con olores, el Proyecto identificó las fuentes odorantes asociadas a la operación propia del relleno sanitario y desarrolló modelaciones de dispersión odorante, considerando escenarios representativos de funcionamiento, delimitación de isocurvas y receptores humanos presentes en el área de influencia. La evaluación consideró la descarga de residuos, operación del frente activo, manejo de residuos y generación de biogás, junto con medidas de control operacional, tales como cobertura operacional, manejo controlado de residuos, control del frente activo, control de biogás y medidas de contingencia frente a eventos operacionales específicos. Conforme a los resultados obtenidos, no se prevé una exposición de magnitud, frecuencia o duración que configure efectos adversos significativos sobre la salud de las personas.

Respecto del ruido, el expediente incorpora una línea de base de 28 receptores, modelaciones de las fuentes del recinto en seis puntos y evaluación del tránsito exterior, junto con un estudio específico de

cuatro receptores asociados a GHPPI. El capítulo 7 de la Adenda Excepcional reconoce el aumento de niveles de ruido en construcción, operación y cierre y lo califica como poco significativo. Por ello, la consideración de esta materia se refiere a los escenarios y receptores efectivamente evaluados.

En cuanto a residuos sólidos y líquidos, el Proyecto contempla sistemas de manejo, segregación, almacenamiento temporal, conducción, tratamiento y disposición, según corresponda a las categorías evaluadas en el expediente ambiental. Respecto de residuos líquidos y lixiviados, el diseño considera impermeabilización basal, captación, conducción, almacenamiento, tratamiento, monitoreo, control operacional y contingencias destinadas a evitar contacto o exposición directa de la población y prevenir afectaciones al entorno.

En consecuencia, la preocupación por la salud fue considerada mediante la identificación de fuentes de emisión, receptores, modelaciones, diseño sanitario y sistemas de manejo y seguimiento del proyecto. La SEREMI de Salud de la Región del Maule, mediante Ordinario N° 879, de 16 de octubre de 2026, se pronunció conforme sobre la Adenda Excepcional. Los antecedentes y controles descritos constituyen el fundamento de la respuesta, en los términos del artículo 5 del Reglamento del SEIA.

Ruido y medidas de control

La observación relativa al ruido fue considerada mediante el Estudio Acústico del Anexo 3-D citado en la Adenda Excepcional, las evaluaciones del tránsito exterior y los antecedentes complementarios incorporados durante el procedimiento. La línea de base identifica 28 receptores del entorno rural, mientras que la modelación de fuentes del recinto presenta resultados para seis puntos próximos a las actividades.

Las tablas 20 y 26 del estudio acústico de 2023 informan, respectivamente, niveles proyectados de construcción de 37, 29, 58, 38, 51 y 18 dB(A), y de operación de 39, 25, 29, 37, 47 y 20 dB(A), para los puntos P1 a P6. El escenario modelado considera equipos operando simultáneamente. Estos resultados describen el aporte previsto del proyecto en los puntos evaluados y deben distinguirse de los niveles de ruido de fondo.

Para el tránsito exterior, el estudio utiliza una evaluación diferenciada con referencia FHWA. La tabla 27 informa niveles de operación entre 1 y 52 dB(A) en los puntos con resultado reportado. El Anexo 3-D-5 de la Adenda Complementaria complementa el análisis para cuatro receptores asociados a GHPPI e informa niveles diurnos de 58,4; 64,1; 61,3 y 61,4 dB(A). Los resultados corresponden a las fuentes y receptores específicos considerados en estas evaluaciones.

El capítulo 7 de la Adenda Excepcional identifica los impactos CORU-1, ORU-1 y CIRU-1, correspondientes al aumento de niveles de ruido en construcción, operación y cierre, y los califica como poco significativos. Asimismo, la SEREMI de Salud, mediante Ordinario N° 879, de 16 de octubre de 2026, se pronunció conforme sobre la Adenda Excepcional.

En consecuencia, la observación fue considerada mediante caracterización basal, identificación de fuentes, modelaciones y evaluación de impactos. La respuesta reconoce el aumento de ruido previsto y la calificación consignada en el expediente.

Emisiones atmosféricas y calidad del aire

Respecto de la Calidad del aire en el área del proyecto, actualmente las concentraciones de MP2,5 superan la norma en todos los períodos analizados, siendo el período 2017-2019 el de mayor

concentración (29,0 µg/m³). Las comunas de Villa Alegre y Yerbas Buenas se encuentran declaradas zonas saturadas por MP2,5 (promedio anual y 24 horas), condición bajo la cual se desarrollará el proyecto. Asimismo, la estación de monitoreo de Linares registra superación de la norma para MP2,5, aunque no dispone de datos para MP10 ni para gases (NO_2, SO_2 y CO).

Para evaluar las emisiones del proyecto, se utilizó el modelo de dispersión atmosférica WRF/CALPUFF, considerando receptores de área y puntos habitados cercanos. Se modelaron emisiones de MP10, MP2,5 y gases, concluyéndose que las concentraciones proyectadas son muy bajas, se concentran principalmente dentro del área del proyecto y no generan aportes significativos en las zonas pobladas cercanas.

Los resultados muestran que el proyecto no altera de manera relevante la calidad del aire existente, estimándose incluso un aumento de 0,00% en la concentración promedio de 24 horas de MP2,5 en la estación Linares. Conforme a los criterios vigentes del SEIA para zonas saturadas, se descarta que las emisiones del proyecto generen riesgos significativos para la salud de la población o efectos adversos por exposición a MP2,5.

Si bien el proyecto se emplaza en una zona declarada saturada por MP2,5 mediante el D.S. N° 7/2021 del MMA, actualmente no existe un Plan de Descontaminación Atmosférica (PDA) vigente que exija compensación de emisiones. No obstante, se implementarán medidas de control como:

- Mantención periódica de vehículos y maquinaria.
- Revisión técnica vigente de todos los equipos.
- Aplicación de supresores de polvo en caminos interiores.
- Limitación de velocidad a 30 km/h.
- Uso de vehículos y maquinaria con estándar EURO V.

Las emisiones asociadas a las fases de construcción, operación y cierre son de magnitud reducida y no constituyen un aumento significativo respecto de las concentraciones actuales, por lo que el proyecto no generaría impactos relevantes sobre la calidad del aire ni sobre la salud y calidad de vida de la población.

Tránsito del proyecto y evaluación vial

La preocupación por el tránsito asociado al proyecto fue evaluada mediante el Anexo 3-R, Estudio de Movilidad de la Adenda Complementaria, que considera la red utilizada por las fases de construcción, operación y cierre, mediciones vehiculares y modelaciones de intersecciones en situaciones sin y con proyecto.

El análisis comprende las rutas de acceso y la relación con desplazamientos de habitantes, actividades rurales y servicios. Distingue la libre circulación, conectividad y tiempos de desplazamiento, vinculados al artículo 7 letra b) del Reglamento del SEIA, del acceso y calidad de bienes, equipamientos y servicios, contemplados en su letra c).

El estudio analiza tres intersecciones y escenarios de operación hasta el año 11, incluyendo el supuesto de concentración de los camiones en la hora evaluada. Por ejemplo, para la intersección L-215 con L-25 informa una saturación máxima de 21,7 % en el año 11 y un incremento de 0,4 puntos porcentuales respecto de la situación base. Su conclusión es que los aportes no producen aumentos significativos de tiempos de desplazamiento ni restricciones relevantes a la conectividad.

El proyecto contempla la pavimentación de aproximadamente 920 m de la Ruta L-211, ex L-223, entre su acceso y la L-215, así como actuaciones en la intersección y señalización descritas en el estudio y en las tablas 15 y 16 del capítulo 10 de la Adenda Excepcional. La Dirección Regional de Vialidad se pronunció conforme sobre la Adenda revisada mediante Ordinario N° 345, de 23 de marzo de 2026.

En consecuencia, el aumento de tránsito fue identificado y evaluado en relación con la capacidad de la red y los desplazamientos locales. La conclusión de ausencia de alteración significativa se refiere a esos escenarios e incorpora las obras y compromisos descritos en el expediente.

Condiciones de los caminos y obras de mejoramiento vial

La eventual afectación de caminos rurales por el tránsito del proyecto fue abordada en el Estudio de Movilidad del Anexo 3-R de la Adenda Complementaria y en los compromisos del capítulo 10 de la Adenda Excepcional. La red utilizada incluye las rutas L-215 y L-211, ex L-223, además de la conexión con Ruta 5 Sur.

La tabla 16 del capítulo 10 de la Adenda Excepcional establece la pavimentación de aproximadamente 920 m de la Ruta L-211, ex L-223, desde el acceso al proyecto hasta su intersección con la L-215. La tabla 15 contempla señalización y actuaciones en la intersección, junto con mantención de señalética en ambos accesos al puente El Corte y limpieza del sector aledaño.

El Ordinario N° 345 de la Dirección Regional de Vialidad, de 23 de marzo de 2026, se pronuncia conforme sobre la Adenda revisada. La respuesta sobre el estado de caminos se sustenta en el estudio de circulación y las actuaciones descritas.

Respecto de la mantención de los accesos y caminos operacionales, la ficha resumen de la fase de operación de la Adenda Excepcional contempla la mantención de los caminos de acceso y caminos operacionales internos, así como la limpieza y reparación de la señalética interna y de los canales de captación y conducción de aguas lluvias. Asimismo, el capítulo 5, Plan de Prevención de Contingencias y Emergencias, actualizado en la Adenda Excepcional, considera mantenciones durante el invierno del camino de acceso al frente de trabajo mediante la aplicación de material estabilizado, para mantener el acceso al área de descarga de residuos.

En cuanto al seguimiento de los compromisos viales, las tablas 15 y 16 del capítulo 10 de la Adenda Excepcional establecen la presentación de informes con detalle de cumplimiento para el control de la Superintendencia del Medio Ambiente. Los medios de verificación comprenden registros fotográficos y antecedentes de ejecución de las actuaciones; para la pavimentación se incluye la recepción de la obra por parte de la Dirección de Vialidad.

En consecuencia, la preocupación fue considerada mediante el análisis del tránsito adicional y la incorporación de pavimentación, mejoras de intersección, señalización, mantención de accesos y caminos operacionales y seguimiento de los compromisos viales. Estos antecedentes respaldan la evaluación de compatibilidad con la infraestructura vial y la continuidad de los desplazamientos locales.

Prevención y control de vectores

En el proyecto considera el control de vectores en las fases de operación y cierre del proyecto. Al respecto, cabe señalar que el Proyecto contempla un sistema integrado de prevención, control, monitoreo y respuesta ante contingencias, desarrollado específicamente para minimizar la presencia de moscas,

roedores y aves asociadas a la operación del Área de Disposición Final (ADF), conforme a lo establecido en el D.S. N°189/2005 y en Anexo 1-O de la Adenda Complementaria.

En primer término, es importante indicar que la principal medida de control de vectores corresponde al adecuado manejo operacional del relleno sanitario. En este sentido, el proyecto considera la cobertura diaria de residuos con una capa de al menos 15 cm de material de cobertura, la compactación permanente de las celdas, el manejo controlado de lixiviados, la limpieza diaria del frente de trabajo y de las áreas operacionales, así como la mantención periódica de los caminos interiores. Estas medidas tienen por finalidad reducir la disponibilidad de alimento, refugio y condiciones favorables para la reproducción de vectores sanitarios, así como minimizar la generación de olores potencialmente atractivos para éstos.

Respecto del control de moscas, el Plan contempla medidas pasivas y activas. Entre las medidas pasivas se incluyen la cobertura diaria e intermedia de residuos, la compactación adecuada de las celdas, el manejo de lixiviados mediante sistemas cerrados, la limpieza permanente de las instalaciones y para las instalaciones y protección de los trabajadores el uso de barreras físicas tales como mallas mosquiteras, ventiladores y sistemas de cierre automático de puertas en las edificaciones del proyecto.

Complementariamente, se implementará un programa permanente de control químico ejecutado por una empresa autorizada por la Autoridad Sanitaria. Este programa considera la aplicación de insecticidas adulticidas y larvicidas mediante rotación de principios activos para evitar fenómenos de resistencia biológica. En los sectores de mayor criticidad, particularmente el frente de trabajo activo, la frecuencia de aplicación programada será cada 48 horas durante la temporada de mayor actividad de moscas (septiembre a abril), pudiendo incrementarse hasta una frecuencia diaria cuando las inspecciones sanitarias, condiciones climáticas u operacionales así lo requieran. En la Planta de Tratamiento de Lixiviados (PTL), piscinas de almacenamiento, báscula y lavado de ruedas se aplicarán controles semanales, mientras que en oficinas, planta de valorización y otros sectores la frecuencia será semanal o quincenal según los resultados del monitoreo.

Adicionalmente, se implementará un sistema de monitoreo mediante trampas para moscas tanto al interior como al exterior del proyecto. Al interior del recinto se instalarán puntos de monitoreo en sectores críticos, incluyendo el frente de trabajo, PTL, báscula y oficinas administrativas. Asimismo, se contempla una red de monitoreo en viviendas cercanas al proyecto, permitiendo detectar oportunamente cualquier incremento de poblaciones de moscas y adoptar medidas correctivas inmediatas.

Respecto del control de roedores, el proyecto contempla un sistema de manejo integrado basado prioritariamente en medidas preventivas y ecológicas. Entre ellas se consideran la cobertura diaria de residuos, control de malezas, eliminación de refugios, hermeticidad de instalaciones, uso de trampas mecánicas y electrónicas, monitoreo periódico de actividad, registro de madrigueras y capturas, además del fomento al control biológico mediante la instalación de perchas y cajas nido para aves rapaces presentes en el área, tales como lechuzas, chunchos y jotes. Estas medidas serán complementadas con evaluaciones periódicas que permitan ajustar las estrategias de control según los resultados obtenidos.

En relación con las aves, se contempla un sistema de prevención basado en la reducción de fuentes de atracción mediante la cobertura de residuos, limpieza diaria de sectores operacionales y control de derrames. Adicionalmente, en caso de ser necesario, se implementarán medidas disuasivas no letales, tales como cañones sonoros automáticos y dispositivos visuales tipo halcón, orientadas exclusivamente a evitar la concentración de aves en el frente de trabajo activo.

Asimismo, de manera complementaria al control de moscas, roedores y aves, el Proyecto contempla medidas específicas para prevenir el ingreso y permanencia de perros vagos y/o perros asilvestrados en las instalaciones, considerando que éstos pueden constituir un factor adicional de riesgo sanitario, operacional y ambiental. Para ello, el Proyecto contará con un cierre perimetral continuo de 1,8 metros

de altura alrededor de todo el recinto, conforme a lo establecido en el artículo 14 del D.S. N°189/2005, además de sistemas de control de acceso y vigilancia permanente que restringirán el ingreso de personas y animales no autorizados.

Adicionalmente, el Plan de Prevención de Contingencias y el Plan de Emergencias incorporan específicamente el escenario denominado "Inclusión de perros vagos y asilvestrados al recinto", estableciendo procedimientos de detección temprana, control y respuesta ante la presencia de estos animales. En caso de detectarse el ingreso de perros al área operacional, se activarán medidas destinadas a evitar su permanencia en sectores de disposición de residuos, minimizar la disponibilidad de fuentes de alimento mediante la cobertura diaria de residuos y mantener el resguardo sanitario y operacional de las instalaciones. Estas acciones serán complementadas con inspecciones periódicas del cierre perimetral, verificación de su integridad y registro de eventuales incidencias detectadas durante las fases de construcción, operación y cierre.

En cuanto a los medios de verificación y registros solicitados por la autoridad, el proyecto mantendrá un sistema documentado de seguimiento que incluirá registros diarios de cobertura y compactación, bitácoras de inspección sanitaria, registros de monitoreo de trampas, planillas de aplicación de insecticidas, certificados emitidos por la empresa especializada encargada del control de plagas, registros de capturas, reportes de medidas correctivas implementadas y respaldos digitales y físicos de todas las actividades ejecutadas. Dichos registros estarán disponibles para inspección por parte de la autoridad competente.

Finalmente, se informa que el Plan de Prevención de Contingencias y el Plan de Emergencias han sido actualizados para incorporar específicamente el escenario de proliferación de vectores (Capítulo 5 de la Adenda Excepcional). Ante un aumento significativo de moscas, roedores o aves, se activarán medidas de respuesta inmediata consistentes en el reforzamiento de coberturas, incremento de frecuencias de inspección, intensificación de aplicaciones de control sanitario, ampliación de puntos de monitoreo y ejecución de medidas correctivas focalizadas, manteniendo seguimiento permanente hasta recuperar las condiciones normales de operación. Estas acciones serán aplicables tanto durante la fase de operación como durante la fase de cierre del proyecto.

En consecuencia, considerando las características del diseño sanitario del relleno, las medidas operacionales permanentes, el programa específico de control de moscas, roedores y aves, el monitoreo dentro y fuera del área del proyecto, los mecanismos de verificación y los procedimientos de contingencia comprometidos, se concluye que el proyecto dispone de herramientas suficientes para prevenir, controlar y corregir oportunamente eventuales incrementos de vectores, descartándose la generación de impactos significativos sobre la salud de las personas o la calidad de vida de las comunidades del área de influencia.

Prevención y control de roedores

Referente al control de roedores durante las fases de operación y cierre del Proyecto se indica que se contempla un sistema integral de prevención, monitoreo, control y respuesta ante contingencias, orientado a evitar la atracción, establecimiento y proliferación de roedores en el Área de Disposición Final (ADF), conforme a lo establecido en el D.S. N°189/2005 y en el Plan de Control de Vectores contenido en el Anexo 1-O de la Adenda Complementaria.

En primer término, es importante señalar que la principal medida para prevenir la presencia de roedores corresponde al adecuado manejo operacional del relleno sanitario. En este sentido, el Proyecto considera la cobertura diaria de los residuos mediante material de cobertura, la compactación permanente de las

celdas, el manejo controlado de lixiviados, la limpieza diaria del frente de trabajo y de las áreas operacionales, así como el control de residuos dispersos. Estas medidas tienen por finalidad reducir la disponibilidad de alimento, agua y refugio, condiciones indispensables para el establecimiento de poblaciones de roedores.

Adicionalmente, el Plan de Control de Vectores incorpora un programa específico de manejo integrado de roedores, basado prioritariamente en medidas preventivas. Entre las acciones contempladas se incluyen el control periódico de malezas y vegetación que pueda servir de refugio, la eliminación de madrigueras y sitios potenciales de anidación, le mantención de condiciones adecuadas de orden y limpieza, la hermeticidad de instalaciones y resguardo de bodegas e infraestructura, la inspección permanente de áreas operacionales y perimetrales, y la instalación de dispositivos de monitoreo y control.

Complementariamente, el Proyecto implementará medidas físicas y mecánicas consistentes en trampas, estaciones de monitoreo y otras herramientas de control destinadas a detectar tempranamente indicios de actividad de roedores y evitar el desarrollo de focos de infestación. Asimismo, se mantendrá un registro sistemático de observaciones, capturas, madrigueras detectadas y medidas correctivas adoptadas.

El Plan de Control de Vectores actualizado, Anexo 1-O de la Adenda Complementaria, numerales 5.2.1 y 5.2.2, reconoce que el uso indiscriminado de rodenticidas químicos genera riesgos para aves rapaces y otros depredadores. Frente a ello, propone manejo ecológico basado en prevención y control mecánico y biológico, e incluye el objetivo de evitar rodenticidas que afecten a depredadores naturales. Contempla perchas y cajas nido para favorecer control biológico. Por tanto, la respuesta sobre ingestión de roedores envenenados se sustenta en este enfoque actualizado.

Respecto de la preocupación planteada sobre eventuales riesgos sanitarios asociados a enfermedades transmisibles por vectores, se hace presente que la evaluación ambiental concluyó que el Proyecto no generará un incremento significativo de roedores respecto de las condiciones basales existentes. Lo anterior se fundamenta en las medidas operacionales permanentes, el control sanitario planificado y el monitoreo continuo de las instalaciones.

Cabe señalar además que el Proyecto contempla medidas complementarias destinadas a restringir el ingreso y permanencia de otros animales que pudieran favorecer indirectamente la presencia de roedores. Entre ellas se considera la construcción de un cierre perimetral continuo de 1,8 metros de altura, sistemas de control de acceso, vigilancia permanente del recinto y procedimientos específicos para el control de perros vagos o asilvestrados que eventualmente puedan ingresar al área operacional.

En cuanto al monitoreo y seguimiento, el Plan de Control de Vectores contempla inspecciones sanitarias periódicas, evaluaciones de efectividad de las medidas implementadas y la aplicación de acciones correctivas cuando sea necesario. Los resultados obtenidos permitirán ajustar las estrategias de control en función de las condiciones observadas durante la operación y cierre del Proyecto.

Como medios de verificación y registro, se mantendrán la bitácora de inspección sanitaria, el registro de monitoreo de actividad de roedores, el registro de capturas y detección de madrigueras, los informes de seguimiento y control, el registro de medidas correctivas implementadas, y los respaldos emitidos por empresas especializadas en control sanitario, cuando corresponda.

Adicionalmente, conforme a lo solicitado durante la evaluación ambiental, el Plan de Contingencias y Emergencias fue actualizado para incorporar expresamente el escenario de proliferación de vectores (Capítulo 5 de la Adenda Excepcional). En caso de detectarse un aumento de la actividad de roedores, se activarán medidas de respuesta orientadas al reforzamiento de la limpieza operacional, cobertura de

residuos, incremento de las inspecciones, intensificación de las acciones de control y seguimiento permanente hasta recuperar las condiciones normales de operación.

En consecuencia, considerando el diseño sanitario del relleno, la cobertura diaria y compactación de residuos, el manejo adecuado de lixiviados, el control de fuentes de alimento y refugio, las medidas específicas de monitoreo y control de roedores, los mecanismos de verificación comprometidos y las medidas de contingencia incorporadas al Proyecto, se concluye que éste dispone de herramientas suficientes para prevenir, controlar y corregir oportunamente eventuales incrementos de poblaciones de roedores, descartándose impactos significativos sobre la salud de las personas, incluidos niños y niñas de establecimientos educacionales cercanos, así como sobre la calidad de vida de las comunidades ubicadas en el área de influencia del Proyecto.

Evaluación de efectos sobre los recursos naturales renovables

Respecto de la eventual generación de efectos adversos significativos sobre los recursos naturales renovables, en los términos del artículo 11 letra b) de la Ley N°19.300 y del artículo 6 del D.S. N°40/2012 del Ministerio del Medio Ambiente, el Proyecto evaluó los potenciales impactos sobre los componentes flora, vegetación, fauna terrestre, suelo, recursos hídricos, aire y ecosistemas asociados, considerando las fases de construcción, operación y cierre.

Con relación al área de influencia y los ecosistemas terrestres y en respuesta a las observaciones formuladas sobre la delimitación del área de influencia, el titular complementó su fundamentación incorporando el análisis de los principales mecanismos de impacto sobre los ecosistemas, incluyendo la pérdida y alteración de hábitat, la fragmentación y conectividad biológica, el funcionamiento ecosistémico, la perturbación y desplazamiento de fauna, los efectos por ruido, iluminación y tránsito de maquinaria, la afectación potencial de especies de baja movilidad, y los servicios ecosistémicos y uso recreativo del territorio.

La delimitación del área de influencia se definió considerando las obras y acciones del Proyecto, las unidades vegetacionales presentes, los hábitats identificados para fauna terrestre y la distribución espacial de las especies registradas durante las campañas de terreno realizadas en primavera, verano, otoño e invierno.

Por lo que el titular muestra que la intervención directa se concentra en superficies acotadas del predio, mientras que el entorno mantiene extensas áreas con continuidad de hábitat y cobertura vegetal que permiten el desplazamiento y utilización del territorio por parte de la fauna presente.

Pasando al detalle de Flora y vegetación, respecto de la vegetación, se determinó que las formaciones presentes corresponden principalmente a comunidades esclerófilas con distintos grados de intervención humana producto de actividades agropecuarias, extracción de leña y pastoreo.

La corta y reposición de vegetación se describen en los antecedentes del PAS 148 (Anexo 4-H de la Adenda Excepcional). La reforestación sectorial se distingue de las medidas de mitigación, reparación y compensación de impactos significativos establecidas en el capítulo 8 de la Adenda Excepcional.

Por lo que el titular señala que la composición y estructura general de la vegetación presente en el área de influencia no experimentará una alteración significativa que comprometa su permanencia a largo plazo.

En fauna, el capítulo 7 de la Adenda Excepcional identifica la pérdida de hábitat COFT-1 durante construcción y OFT-1 durante operación, ambas calificadas como significativas. El capítulo 8 de la

Adenda Excepcional presenta las medidas de mitigación MMF-1, rehabilitación de 0,85 ha, y MMF-2, construcción de refugios para fauna nativa.

Durante las campañas de caracterización fueron registrados mamíferos, aves, reptiles y anfibios, incluyendo especies endémicas y especies clasificadas como "Casi Amenazadas". No obstante, no se registraron especies clasificadas en categorías "En Peligro Crítico", "En Peligro" o "Vulnerable" dentro del área de intervención directa.

Considerando las exigencias formuladas durante la evaluación ambiental, el titular complementó las medidas de protección y seguimiento mediante un Programa de Protección y Monitoreo de Fauna que incorpora compromisos verificables, indicadores de seguimiento, metodologías de monitoreo, frecuencia de ejecución y medidas correctivas.

Entre las medidas comprometidas destacan:

- Monitoreo mediante transectos, búsqueda activa, estaciones de observación y cámaras trampa.
- Registro georreferenciado de ejemplares, refugios, madrigueras, huellas y otros indicios.
- Control de velocidad de vehículos al interior del proyecto.
- Capacitación ambiental obligatoria para trabajadores.
- Prohibición de caza, captura, alimentación o perturbación de fauna silvestre.
- Control de iluminación nocturna en sectores sensibles.
- Protección de especies de baja movilidad mediante medidas de rescate y relocalización cuando corresponda.

Asimismo, se establecieron criterios de activación de medidas correctivas frente a eventos tales como atropellos, afectación directa de ejemplares, alteración de refugios o incumplimiento de medidas operacionales.

Respecto del recurso suelo, se mostró que predominan unidades de capacidad de uso IV y VII, correspondientes a terrenos con limitaciones para el desarrollo de actividades agrícolas intensivas.

Los análisis efectuados muestran bajos niveles de erosión potencial y descartan procesos erosivos significativos asociados a la ejecución del Proyecto.

Las interacciones hídricas consideradas comprenden el atravieso de la Quebrada Sin Nombre 1 por el camino, la intervención de la Quebrada Sin Nombre 2 por el dique y las descargas de aguas lluvias y RIL tratado al canal Derrame Cruchaga. Estas obras están descritas separadamente en los anexos 4-I-1 a 4-I-4 de la Adenda Excepcional.

Respecto de emisiones atmosféricas, olores y perturbaciones operacionales, la evaluación consideró los efectos del ruido, tránsito de maquinaria, iluminación nocturna y otras actividades propias de la construcción y operación.

Los antecedentes de modelación concluyen que los efectos se mantienen acotados al entorno próximo del proyecto y que no se producirían alteraciones relevantes respecto de las condiciones de línea de base consideradas en la evaluación.

Adicionalmente, se incorporan medidas operacionales destinadas a reducir potenciales perturbaciones sobre la fauna y los ecosistemas circundantes, incluyendo gestión de residuos, control de iluminación y restricciones operacionales en sectores sensibles.

De acuerdo con los antecedentes técnicos presentados, el Proyecto incorpora medidas de prevención, mitigación, seguimiento y control para los componentes flora, vegetación, fauna, suelo, recursos hídricos y aire.

La evaluación reconoce la existencia de una pérdida de hábitat asociada a las superficies de intervención del Proyecto, incluyendo las áreas destinadas a infraestructura y la Zona de Acopio de Material de Excavación. Asimismo, se identifican efectos de perturbación, modificación y pérdida de hábitat para fauna terrestre que fueron considerados en la evaluación ambiental.

La existencia de efectos adversos significativos sobre el componente fauna constituye una de las circunstancias que fundamentan el ingreso del Proyecto mediante un Estudio de Impacto Ambiental (EIA), en conformidad con el artículo 11 letra b) de la Ley N°19.300 y el artículo 6 del D.S. N°40/2012.

El titular presenta que, mediante la implementación de las medidas de protección, rescate, relocalización, monitoreo y seguimiento comprometidas, los efectos identificados sobre los recursos naturales renovables pueden ser adecuadamente gestionados durante las fases de construcción, operación y cierre del Proyecto.

Patrimonio cultural, arqueológico y paleontológico

Respecto de los eventuales efectos del proyecto sobre el patrimonio cultural material e inmaterial asociado al territorio, particularmente respecto de la cultura campesina local y de los espacios de relevancia histórica y cultural vinculados al Cerro Quilipín y Piedra Larga, se indica que durante la evaluación ambiental se analizaron los componentes Medio Humano, Patrimonio Cultural y Arqueología, considerando antecedentes obtenidos mediante trabajo de terreno, revisión bibliográfica, caracterización territorial, levantamiento de información social y estudios especializados. Sobre la base de dichos antecedentes, se concluyó que el proyecto no genera una alteración significativa de las formas de vida, costumbres, prácticas culturales ni actividades tradicionales de la población local, en los términos establecidos en los artículos 7, 8 y 10 del Reglamento del SEIA.

Respecto del patrimonio cultural material, se desarrollaron estudios arqueológicos específicos que permitieron identificar y caracterizar los sitios arqueológicos denominados Alero 2 y Pirca 3. Los antecedentes incorporados durante la evaluación permitieron descartar la afectación directa de estos sitios por las obras del proyecto. En particular, se determinó que Pirca 3 corresponde a una estructura asociada a actividades rurales recientes, sin evidencias de depósitos arqueológicos que se extiendan hacia las áreas de intervención. Asimismo, se verificó que las obras se emplazarán fuera de los límites de estos sitios, manteniéndose áreas de resguardo y medidas de protección consistentes en delimitación, señalización y cercado preventivo.

De igual manera, los sondeos y excavaciones efectuados en el sitio Alero 2 permitieron descartar la presencia de depósitos culturales en las áreas destinadas a las obras del proyecto, concluyéndose que no se producirá intervención directa ni afectación significativa sobre monumentos arqueológicos o elementos protegidos por la Ley N° 17.288 sobre Monumentos Nacionales.

En paleontología, el capítulo 7 de la Adenda Excepcional identifica COPP-1, Afectación de unidades fosilíferas y fósiles de alta relevancia paleontológica, calificado como muy significativo durante la fase de construcción. El capítulo 8 de la Adenda Excepcional presenta dos medidas de compensación: investigación y difusión de hallazgos y creación de una colección paleontológica.

Por otra parte, en atención a las inquietudes relacionadas con la identidad cultural y el patrimonio inmaterial del territorio, el titular incorporó el Compromiso Ambiental Voluntario denominado “Plan de

Fomento Cultural del Cerro Quilipín y Piedra Larga", orientado a promover, proteger y poner en valor los atributos históricos, culturales y territoriales de estos espacios. Este plan contempla:

- Habilitación de un nuevo acceso al Cerro Quilipín y a Piedra Larga.
- Implementación de senderos para visitantes.
- Apoyo a iniciativas de turismo local de pequeña escala.
- Elaboración de material educativo e identitario sobre la historia del territorio.
- Desarrollo de una investigación sociohistórica destinada a rescatar y difundir el patrimonio cultural local.
- Facilitación del acceso de habitantes, organizaciones comunitarias y agrupaciones indígenas a espacios destinados a actividades recreativas, culturales y de encuentro comunitario.

Complementariamente, considerando la sensibilidad arqueológica del sector, el titular incorporó como compromiso voluntario la realización de inspecciones arqueológicas especializadas previas a las actividades de reforestación asociadas al PAS 148. Estas inspecciones serán efectuadas por profesionales competentes y contemplarán medidas de resguardo y paralización de faenas en caso de detectarse nuevos hallazgos patrimoniales.

En consecuencia, la observación fue considerada diferenciando los objetos patrimoniales: se describen resguardos para los sitios arqueológicos, se reconoce el impacto paleontológico muy significativo COPP-1 y sus medidas de compensación del capítulo 8 de la Adenda Excepcional, y se aborda la valoración cultural y el uso comunitario del territorio mediante la evaluación de medio humano y el CAV cultural.

1275. Observante: Olga del Carmen Castro Galdames

Observación:

Soy una persona con enfermedades de base, soy de la tercera edad y se afectaría la calidad de mi vida.

Evaluación técnica de la observación:

La Dirección Regional del Maule del Servicio de Evaluación Ambiental considera pertinente la observación, en tanto aborda materias ambientales evaluadas durante el procedimiento. A continuación, se entrega la consideración correspondiente

Evaluación de riesgos para la salud de la población

Respecto de la salud de las personas, se indica que en relación al artículo 5° del Reglamento del SEIA, sobre si el proyecto genera o presenta riesgos para la salud de las personas, el proponente incorporó en la Evaluación del Proyecto la identificación, estimación, modelación y evaluación de las emisiones atmosféricas, gases, olores, ruido, residuos sólidos y residuos líquidos generados durante las fases de construcción, operación y cierre, considerando los receptores humanos presentes en el área de influencia, las condiciones de exposición potencial y las medidas de prevención, manejo, control operacional y contingencia comprometidas en el expediente ambiental.

Respecto de emisiones atmosféricas, el Proyecto evaluó material particulado respirable MP10 y MP2,5, así como gases asociados a combustión y operación de maquinaria, equipos y transporte, incluyendo NOx, SO2 y CO. La evaluación consideró las fuentes emisoras asociadas a movimiento de tierras, excavaciones, nivelación, compactación, circulación de vehículos, operación de maquinaria y tránsito por caminos internos y externos. Los resultados fueron analizados mediante modelación atmosférica y evaluación por receptor, considerando condiciones meteorológicas locales y receptores humanos cercanos. A partir de dichos antecedentes, se fundamentó en el estudio de especialidad, que no se identifican condiciones de exposición capaces de generar efectos adversos significativos sobre la salud de las personas.

El proyecto contempla aplicación de supresores de polvo en caminos internos, control de velocidad, mantención de vehículos y maquinaria y lavado de ruedas. El Anexo 1-H de la Adenda Excepcional precisa que se eliminó el uso de RIL tratado para humectación de caminos; su reutilización interna corresponde al lavado de ruedas.

En relación con olores, el Proyecto identificó las fuentes odorantes asociadas a la operación propia del relleno sanitario y desarrolló modelaciones de dispersión odorante, considerando escenarios representativos de funcionamiento, delimitación de isocurvas y receptores humanos presentes en el área de influencia. La evaluación consideró la descarga de residuos, operación del frente activo, manejo de residuos y generación de biogás, junto con medidas de control operacional, tales como cobertura operacional, manejo controlado de residuos, control del frente activo, control de biogás y medidas de contingencia frente a eventos operacionales específicos. Conforme a los resultados obtenidos, no se prevé una exposición de magnitud, frecuencia o duración que configure efectos adversos significativos sobre la salud de las personas.

Respecto del ruido, el expediente incorpora una línea de base de 28 receptores, modelaciones de las fuentes del recinto en seis puntos y evaluación del tránsito exterior, junto con un estudio específico de cuatro receptores asociados a GHPPI. El capítulo 7 de la Adenda Excepcional reconoce el aumento de

niveles de ruido en construcción, operación y cierre y lo califica como poco significativo. Por ello, la consideración de esta materia se refiere a los escenarios y receptores efectivamente evaluados.

En cuanto a residuos sólidos y líquidos, el Proyecto contempla sistemas de manejo, segregación, almacenamiento temporal, conducción, tratamiento y disposición, según corresponda a las categorías evaluadas en el expediente ambiental. Respecto de residuos líquidos y lixiviados, el diseño considera impermeabilización basal, captación, conducción, almacenamiento, tratamiento, monitoreo, control operacional y contingencias destinadas a evitar contacto o exposición directa de la población y prevenir afectaciones al entorno.

En consecuencia, la preocupación por la salud fue considerada mediante la identificación de fuentes de emisión, receptores, modelaciones, diseño sanitario y sistemas de manejo y seguimiento del proyecto. La SEREMI de Salud de la Región del Maule, mediante Ordinario N° 879, de 16 de octubre de 2026, se pronunció conforme sobre la Adenda Excepcional. Los antecedentes y controles descritos constituyen el fundamento de la respuesta, en los términos del artículo 5 del Reglamento del SEIA.

1276. Observante: Rosa Elena Olivera Castillo

Observación:

Comunico que no apoyo el relleno sanitario porque quiero mi comuna limpia sin contaminación para nuestros niños y ancianos. Por eso pido que respeten el medio ambiente y la fauna espero en Dios que no resulte por respeto a nuestro planeta.

Evaluación técnica de la observación:

La Dirección Regional del Maule del Servicio de Evaluación Ambiental considera pertinente la observación, en tanto aborda materias ambientales evaluadas durante el procedimiento. A continuación, se entrega la consideración correspondiente

Evaluación de riesgos para la salud de la población

Respecto de la salud de las personas, se indica que en relación al artículo 5° del Reglamento del SEIA, sobre si el proyecto genera o presenta riesgos para la salud de las personas, el proponente incorporó en la Evaluación del Proyecto la identificación, estimación, modelación y evaluación de las emisiones atmosféricas, gases, olores, ruido, residuos sólidos y residuos líquidos generados durante las fases de construcción, operación y cierre, considerando los receptores humanos presentes en el área de influencia, las condiciones de exposición potencial y las medidas de prevención, manejo, control operacional y contingencia comprometidas en el expediente ambiental.

Respecto de emisiones atmosféricas, el Proyecto evaluó material particulado respirable MP10 y MP2,5, así como gases asociados a combustión y operación de maquinaria, equipos y transporte, incluyendo NOx, SO2 y CO. La evaluación consideró las fuentes emisoras asociadas a movimiento de tierras, excavaciones, nivelación, compactación, circulación de vehículos, operación de maquinaria y tránsito por caminos internos y externos. Los resultados fueron analizados mediante modelación atmosférica y evaluación por receptor, considerando condiciones meteorológicas locales y receptores humanos cercanos. A partir de dichos antecedentes, se fundamentó en el estudio de especialidad, que no se identifican condiciones de exposición capaces de generar efectos adversos significativos sobre la salud de las personas.

El proyecto contempla aplicación de supresores de polvo en caminos internos, control de velocidad, mantención de vehículos y maquinaria y lavado de ruedas. El Anexo 1-H de la Adenda Excepcional precisa que se eliminó el uso de RIL tratado para humectación de caminos; su reutilización interna corresponde al lavado de ruedas.

En relación con olores, el Proyecto identificó las fuentes odorantes asociadas a la operación propia del relleno sanitario y desarrolló modelaciones de dispersión odorante, considerando escenarios representativos de funcionamiento, delimitación de isocurvas y receptores humanos presentes en el área de influencia. La evaluación consideró la descarga de residuos, operación del frente activo, manejo de residuos y generación de biogás, junto con medidas de control operacional, tales como cobertura operacional, manejo controlado de residuos, control del frente activo, control de biogás y medidas de contingencia frente a eventos operacionales específicos. Conforme a los resultados obtenidos, no se prevé una exposición de magnitud, frecuencia o duración que configure efectos adversos significativos sobre la salud de las personas.

Respecto del ruido, el expediente incorpora una línea de base de 28 receptores, modelaciones de las fuentes del recinto en seis puntos y evaluación del tránsito exterior, junto con un estudio específico de cuatro receptores asociados a GHPPI. El capítulo 7 de la Adenda Excepcional reconoce el aumento de

niveles de ruido en construcción, operación y cierre y lo califica como poco significativo. Por ello, la consideración de esta materia se refiere a los escenarios y receptores efectivamente evaluados.

En cuanto a residuos sólidos y líquidos, el Proyecto contempla sistemas de manejo, segregación, almacenamiento temporal, conducción, tratamiento y disposición, según corresponda a las categorías evaluadas en el expediente ambiental. Respecto de residuos líquidos y lixiviados, el diseño considera impermeabilización basal, captación, conducción, almacenamiento, tratamiento, monitoreo, control operacional y contingencias destinadas a evitar contacto o exposición directa de la población y prevenir afectaciones al entorno.

En consecuencia, la preocupación por la salud fue considerada mediante la identificación de fuentes de emisión, receptores, modelaciones, diseño sanitario y sistemas de manejo y seguimiento del proyecto. La SEREMI de Salud de la Región del Maule, mediante Ordinario N° 879, de 16 de octubre de 2026, se pronunció conforme sobre la Adenda Excepcional. Los antecedentes y controles descritos constituyen el fundamento de la respuesta, en los términos del artículo 5 del Reglamento del SEIA.

Evaluación de efectos sobre los recursos naturales renovables

Respecto de la eventual generación de efectos adversos significativos sobre los recursos naturales renovables, en los términos del artículo 11 letra b) de la Ley N°19.300 y del artículo 6 del D.S. N°40/2012 del Ministerio del Medio Ambiente, el Proyecto evaluó los potenciales impactos sobre los componentes flora, vegetación, fauna terrestre, suelo, recursos hídricos, aire y ecosistemas asociados, considerando las fases de construcción, operación y cierre.

Con relación al área de influencia y los ecosistemas terrestres y en respuesta a las observaciones formuladas sobre la delimitación del área de influencia, el titular complementó su fundamentación incorporando el análisis de los principales mecanismos de impacto sobre los ecosistemas, incluyendo la pérdida y alteración de hábitat, la fragmentación y conectividad biológica, el funcionamiento ecosistémico, la perturbación y desplazamiento de fauna, los efectos por ruido, iluminación y tránsito de maquinaria, la afectación potencial de especies de baja movilidad, y los servicios ecosistémicos y uso recreativo del territorio.

La delimitación del área de influencia se definió considerando las obras y acciones del Proyecto, las unidades vegetacionales presentes, los hábitats identificados para fauna terrestre y la distribución espacial de las especies registradas durante las campañas de terreno realizadas en primavera, verano, otoño e invierno.

Por lo que el titular muestra que la intervención directa se concentra en superficies acotadas del predio, mientras que el entorno mantiene extensas áreas con continuidad de hábitat y cobertura vegetal que permiten el desplazamiento y utilización del territorio por parte de la fauna presente.

Pasando al detalle de Flora y vegetación, respecto de la vegetación, se determinó que las formaciones presentes corresponden principalmente a comunidades esclerófilas con distintos grados de intervención humana producto de actividades agropecuarias, extracción de leña y pastoreo.

La corta y reposición de vegetación se describen en los antecedentes del PAS 148 (Anexo 4-H de la Adenda Excepcional). La reforestación sectorial se distingue de las medidas de mitigación, reparación y compensación de impactos significativos establecidas en el capítulo 8 de la Adenda Excepcional.

Por lo que el titular señala que la composición y estructura general de la vegetación presente en el área de influencia no experimentará una alteración significativa que comprometa su permanencia a largo plazo.

En fauna, el capítulo 7 de la Adenda Excepcional identifica la pérdida de hábitat COFT-1 durante construcción y OFT-1 durante operación, ambas calificadas como significativas. El capítulo 8 de la Adenda Excepcional presenta las medidas de mitigación MMF-1, rehabilitación de 0,85 ha, y MMF-2, construcción de refugios para fauna nativa.

Durante las campañas de caracterización fueron registrados mamíferos, aves, reptiles y anfibios, incluyendo especies endémicas y especies clasificadas como "Casi Amenazadas". No obstante, no se registraron especies clasificadas en categorías "En Peligro Crítico", "En Peligro" o "Vulnerable" dentro del área de intervención directa.

Considerando las exigencias formuladas durante la evaluación ambiental, el titular complementó las medidas de protección y seguimiento mediante un Programa de Protección y Monitoreo de Fauna que incorpora compromisos verificables, indicadores de seguimiento, metodologías de monitoreo, frecuencia de ejecución y medidas correctivas.

Entre las medidas comprometidas destacan:

- Monitoreo mediante transectos, búsqueda activa, estaciones de observación y cámaras trampa.
- Registro georreferenciado de ejemplares, refugios, madrigueras, huellas y otros indicios.
- Control de velocidad de vehículos al interior del proyecto.
- Capacitación ambiental obligatoria para trabajadores.
- Prohibición de caza, captura, alimentación o perturbación de fauna silvestre.
- Control de iluminación nocturna en sectores sensibles.
- Protección de especies de baja movilidad mediante medidas de rescate y relocalización cuando corresponda.

Asimismo, se establecieron criterios de activación de medidas correctivas frente a eventos tales como atropellos, afectación directa de ejemplares, alteración de refugios o incumplimiento de medidas operacionales.

Respecto del recurso suelo, se mostró que predominan unidades de capacidad de uso IV y VII, correspondientes a terrenos con limitaciones para el desarrollo de actividades agrícolas intensivas.

Los análisis efectuados muestran bajos niveles de erosión potencial y descartan procesos erosivos significativos asociados a la ejecución del Proyecto.

Las interacciones hídricas consideradas comprenden el atravieso de la Quebrada Sin Nombre 1 por el camino, la intervención de la Quebrada Sin Nombre 2 por el dique y las descargas de aguas lluvias y RIL tratado al canal Derrame Cruchaga. Estas obras están descritas separadamente en los anexos 4-I-1 a 4-I-4 de la Adenda Excepcional.

Respecto de emisiones atmosféricas, olores y perturbaciones operacionales, la evaluación consideró los efectos del ruido, tránsito de maquinaria, iluminación nocturna y otras actividades propias de la construcción y operación.

Los antecedentes de modelación concluyen que los efectos se mantienen acotados al entorno próximo del proyecto y que no se producirían alteraciones relevantes respecto de las condiciones de línea de base consideradas en la evaluación.

Adicionalmente, se incorporan medidas operacionales destinadas a reducir potenciales perturbaciones sobre la fauna y los ecosistemas circundantes, incluyendo gestión de residuos, control de iluminación y restricciones operacionales en sectores sensibles.

De acuerdo con los antecedentes técnicos presentados, el Proyecto incorpora medidas de prevención, mitigación, seguimiento y control para los componentes flora, vegetación, fauna, suelo, recursos hídricos y aire.

La evaluación reconoce la existencia de una pérdida de hábitat asociada a las superficies de intervención del Proyecto, incluyendo las áreas destinadas a infraestructura y la Zona de Acopio de Material de Excavación. Asimismo, se identifican efectos de perturbación, modificación y pérdida de hábitat para fauna terrestre que fueron considerados en la evaluación ambiental.

La existencia de efectos adversos significativos sobre el componente fauna constituye una de las circunstancias que fundamentan el ingreso del Proyecto mediante un Estudio de Impacto Ambiental (EIA), en conformidad con el artículo 11 letra b) de la Ley N°19.300 y el artículo 6 del D.S. N°40/2012.

El titular presenta que, mediante la implementación de las medidas de protección, rescate, relocalización, monitoreo y seguimiento comprometidas, los efectos identificados sobre los recursos naturales renovables pueden ser adecuadamente gestionados durante las fases de construcción, operación y cierre del Proyecto.

1277. Observante: Angela Torrealba Torres Ávila

Observación:

Me afecta en la salud, las siembras la contaminación de las aguas y en el trabajo ya q' soy técnica agrícola.

Evaluación técnica de la observación:

La Dirección Regional del Maule del Servicio de Evaluación Ambiental considera pertinente la observación, en tanto aborda materias ambientales evaluadas durante el procedimiento. A continuación, se entrega la consideración correspondiente

Evaluación de riesgos para la salud de la población

Respecto de la salud de las personas, se indica que en relación al artículo 5° del Reglamento del SEIA, sobre si el proyecto genera o presenta riesgos para la salud de las personas, el proponente incorporó en la Evaluación del Proyecto la identificación, estimación, modelación y evaluación de las emisiones atmosféricas, gases, olores, ruido, residuos sólidos y residuos líquidos generados durante las fases de construcción, operación y cierre, considerando los receptores humanos presentes en el área de influencia, las condiciones de exposición potencial y las medidas de prevención, manejo, control operacional y contingencia comprometidas en el expediente ambiental.

Respecto de emisiones atmosféricas, el Proyecto evaluó material particulado respirable MP10 y MP2,5, así como gases asociados a combustión y operación de maquinaria, equipos y transporte, incluyendo NOx, SO2 y CO. La evaluación consideró las fuentes emisoras asociadas a movimiento de tierras, excavaciones, nivelación, compactación, circulación de vehículos, operación de maquinaria y tránsito por caminos internos y externos. Los resultados fueron analizados mediante modelación atmosférica y evaluación por receptor, considerando condiciones meteorológicas locales y receptores humanos cercanos. A partir de dichos antecedentes, se fundamentó en el estudio de especialidad, que no se identifican condiciones de exposición capaces de generar efectos adversos significativos sobre la salud de las personas.

El proyecto contempla aplicación de supresores de polvo en caminos internos, control de velocidad, mantención de vehículos y maquinaria y lavado de ruedas. El Anexo 1-H de la Adenda Excepcional precisa que se eliminó el uso de RIL tratado para humectación de caminos; su reutilización interna corresponde al lavado de ruedas.

En relación con olores, el Proyecto identificó las fuentes odorantes asociadas a la operación propia del relleno sanitario y desarrolló modelaciones de dispersión odorante, considerando escenarios representativos de funcionamiento, delimitación de isocurvas y receptores humanos presentes en el área de influencia. La evaluación consideró la descarga de residuos, operación del frente activo, manejo de residuos y generación de biogás, junto con medidas de control operacional, tales como cobertura operacional, manejo controlado de residuos, control del frente activo, control de biogás y medidas de contingencia frente a eventos operacionales específicos. Conforme a los resultados obtenidos, no se prevé una exposición de magnitud, frecuencia o duración que configure efectos adversos significativos sobre la salud de las personas.

Respecto del ruido, el expediente incorpora una línea de base de 28 receptores, modelaciones de las fuentes del recinto en seis puntos y evaluación del tránsito exterior, junto con un estudio específico de cuatro receptores asociados a GHPPI. El capítulo 7 de la Adenda Excepcional reconoce el aumento de

niveles de ruido en construcción, operación y cierre y lo califica como poco significativo. Por ello, la consideración de esta materia se refiere a los escenarios y receptores efectivamente evaluados.

En cuanto a residuos sólidos y líquidos, el Proyecto contempla sistemas de manejo, segregación, almacenamiento temporal, conducción, tratamiento y disposición, según corresponda a las categorías evaluadas en el expediente ambiental. Respecto de residuos líquidos y lixiviados, el diseño considera impermeabilización basal, captación, conducción, almacenamiento, tratamiento, monitoreo, control operacional y contingencias destinadas a evitar contacto o exposición directa de la población y prevenir afectaciones al entorno.

En consecuencia, la preocupación por la salud fue considerada mediante la identificación de fuentes de emisión, receptores, modelaciones, diseño sanitario y sistemas de manejo y seguimiento del proyecto. La SEREMI de Salud de la Región del Maule, mediante Ordinario N° 879, de 16 de octubre de 2026, se pronunció conforme sobre la Adenda Excepcional. Los antecedentes y controles descritos constituyen el fundamento de la respuesta, en los términos del artículo 5 del Reglamento del SEIA.

Calidad del agua y protección de quebradas

Respecto a la preocupación por la afectación a aguas y en particular por las quebradas, se indica que de acuerdo con los antecedentes presentados, la construcción de la obra de atravieso considera medidas preventivas orientadas a resguardar la calidad de las aguas, entre ellas la ejecución preferente de las obras en seco, la prohibición de almacenamiento de materiales en el cauce o sus riberas, la revisión permanente del estado mecánico de la maquinaria, el registro fotográfico diario de las condiciones del escurrimiento y la implementación de medidas correctivas ante eventuales incrementos de turbidez u otras alteraciones atribuibles a las faenas.

Asimismo, se contempla un programa de monitoreo aguas arriba y aguas abajo de la intervención, basado en parámetros de la NCh 1333, incluyendo un monitoreo previo para establecer la condición basal de calidad de aguas.

Adicionalmente, el proyecto incorpora medidas de diseño destinadas a prevenir afectaciones sobre aguas superficiales y subterráneas derivadas de la operación del relleno sanitario. Entre estas se consideran sistemas de impermeabilización basal, captación y conducción de lixiviados, planta de tratamiento de lixiviados, monitoreo de aguas subterráneas conforme al D.S. N°189/2005 y planes de contingencia para eventuales fallas de los sistemas de manejo.

El efluente de la PTL contempla reutilización en la plataforma de lavado de ruedas y descarga al canal Derrame Cruchaga. El Anexo 1-H de la Adenda Excepcional estima una descarga promedio de 8,01 m^3/día y máxima de 15,42 m^3/día, e incorpora calidad de tratamiento, balance y manejo de las piscinas. El Anexo 4-I-4 de la Adenda Excepcional describe la obra de descarga de RIL tratado.

En consideración a lo anterior, y atendiendo a que la alteración del cauce corresponde a una intervención puntual que incorpora medidas de control, seguimiento y monitoreo específicas para resguardar la calidad del recurso hídrico, no se advierten antecedentes que permitan sostener la generación de efectos adversos significativos sobre la calidad de las aguas superficiales en relación con su condición de línea de base. Asimismo, las medidas de diseño y operación propuestas permiten prevenir potenciales aportes de contaminantes derivados de lixiviados, aguas servidas y otros residuos líquidos asociados al proyecto.

Por tanto, se estima que la magnitud y duración de los efectos sobre la calidad de las aguas no alcanzan la significancia requerida para configurar la circunstancia contemplada en el artículo 11 letra b) de la Ley N°19.300, en relación con el literal c) del artículo 6 del D.S. N°40/2012.

En consecuencia, sobre la base de los antecedentes aportados por el Titular, es posible concluir que el proyecto no generaría efectos adversos significativos sobre la calidad de las aguas superficiales ni subterráneas, descartándose la configuración del criterio establecido en el artículo 6 letra c) del Reglamento del SEIA para este componente.

Calidad de aguas subterráneas

Respecto de la calidad de aguas subterráneas, el proponente presentó durante el proceso de evaluación antecedentes técnicos que respaldan que se han considerado las medidas necesarias para evitar la afectación de la calidad de las aguas subterráneas.

El ADF se emplaza en una unidad volcánica de baja permeabilidad del cerro Quilipín; las captaciones cercanas se vinculan a la unidad acuífera Putagán Norte. El Anexo 3-U de la Adenda Excepcional evalúa la posible circulación por el macizo fracturado e incorpora escenarios accidentales de infiltración.

Asimismo, los suelos predominantes corresponden a materiales arcillosos de baja permeabilidad, lo que reduce significativamente el potencial de infiltración y percolación de contaminantes hacia el subsuelo.

El ADF contempla impermeabilización basal y de taludes y un sistema de captación y conducción de lixiviados hacia la PTL, según el diseño sanitario presentado para el relleno y el PAS 141 (Anexo 4-E de la Adenda Complementaria). Estos elementos se integran con el estudio hidrogeológico y el seguimiento del agua subterránea.

Presenta las formas de Manejo de lixiviados, sobre el recubrimiento basal se instalará un sistema de captación y conducción de lixiviados hacia una planta de tratamiento. Este sistema evita el escurrimiento libre de lixiviados sobre la superficie del relleno o los terrenos aledaños, descartándose la contaminación del suelo y de los cuerpos de agua cercanos.

Realiza una Evaluación hidrogeológica y análisis de las condiciones del área, el proyecto reconoce que el cerro Quilipín presenta procesos de meteorización y fracturamiento que podrían generar porosidad secundaria y favorecer localmente la circulación de aguas subterráneas. Considerando esta condición, el EIA incorporó una modelación hidrogeológica conservadora que representa el macizo rocoso como un medio fracturado.

El Anexo 3-U de la Adenda Excepcional analiza infiltración mediante HELP V4 y transporte mediante MODFLOW-NWT y MT3D-USGS, con un horizonte de 51 años que incluye operación, cierre y postcierre. Considera defectos y perforaciones en las capas de impermeabilización y utiliza compuestos nitrogenados y cloruros para representar el transporte bajo los escenarios evaluados.

Los compuestos nitrogenados modelados no alcanzan las diez captaciones identificadas. Para cloruros, representados como trazador conservativo, la pluma podría aproximarse al pozo N.° 3 al final del horizonte de 51 años, con concentraciones modeladas de 0 a 5 mg/L. El estudio concluye un riesgo sanitario aceptable bajo las condiciones evaluadas.

Propone medidas de control y monitoreo, una vez iniciada la fase de operación, se realizará monitoreo de aguas subterráneas tanto en los pozos exigidos por el D.S. N°189/05 del MINSAL como en aquellos comprometidos por el proyecto.

Adicionalmente, como Compromiso Ambiental Voluntario, el titular implementará una red de monitoreo compuesta por 10 puntos de control, superando las exigencias mínimas de la normativa vigente. Los resultados obtenidos serán informados periódicamente a los sistemas de Agua Potable Rural (APR) de Putagán y Coironal.

En consecuencia, la preocupación por afectación de aguas subterráneas fue abordada mediante caracterización de captaciones, modelación de infiltración y transporte, impermeabilización, manejo de lixiviados y monitoreo. Estos antecedentes sustentan la conclusión del Anexo 3-U de la Adenda Excepcional sobre riesgo sanitario aceptable en las condiciones y horizonte evaluados y permiten responder respecto de las captaciones identificadas.

Evaluación de efectos sobre los recursos naturales renovables

Respecto de la eventual generación de efectos adversos significativos sobre los recursos naturales renovables, en los términos del artículo 11 letra b) de la Ley N°19.300 y del artículo 6 del D.S. N°40/2012 del Ministerio del Medio Ambiente, el Proyecto evaluó los potenciales impactos sobre los componentes flora, vegetación, fauna terrestre, suelo, recursos hídricos, aire y ecosistemas asociados, considerando las fases de construcción, operación y cierre.

Con relación al área de influencia y los ecosistemas terrestres y en respuesta a las observaciones formuladas sobre la delimitación del área de influencia, el titular complementó su fundamentación incorporando el análisis de los principales mecanismos de impacto sobre los ecosistemas, incluyendo la pérdida y alteración de hábitat, la fragmentación y conectividad biológica, el funcionamiento ecosistémico, la perturbación y desplazamiento de fauna, los efectos por ruido, iluminación y tránsito de maquinaria, la afectación potencial de especies de baja movilidad, y los servicios ecosistémicos y uso recreativo del territorio.

La delimitación del área de influencia se definió considerando las obras y acciones del Proyecto, las unidades vegetacionales presentes, los hábitats identificados para fauna terrestre y la distribución espacial de las especies registradas durante las campañas de terreno realizadas en primavera, verano, otoño e invierno.

Por lo que el titular muestra que la intervención directa se concentra en superficies acotadas del predio, mientras que el entorno mantiene extensas áreas con continuidad de hábitat y cobertura vegetal que permiten el desplazamiento y utilización del territorio por parte de la fauna presente.

Pasando al detalle de Flora y vegetación, respecto de la vegetación, se determinó que las formaciones presentes corresponden principalmente a comunidades esclerófilas con distintos grados de intervención humana producto de actividades agropecuarias, extracción de leña y pastoreo.

La corta y reposición de vegetación se describen en los antecedentes del PAS 148 (Anexo 4-H de la Adenda Excepcional). La reforestación sectorial se distingue de las medidas de mitigación, reparación y compensación de impactos significativos establecidas en el capítulo 8 de la Adenda Excepcional.

Por lo que el titular señala que la composición y estructura general de la vegetación presente en el área de influencia no experimentará una alteración significativa que comprometa su permanencia a largo plazo.

En fauna, el capítulo 7 de la Adenda Excepcional identifica la pérdida de hábitat COFT-1 durante construcción y OFT-1 durante operación, ambas calificadas como significativas. El capítulo 8 de la Adenda Excepcional presenta las medidas de mitigación MMF-1, rehabilitación de 0,85 ha, y MMF-2, construcción de refugios para fauna nativa.

Durante las campañas de caracterización fueron registrados mamíferos, aves, reptiles y anfibios, incluyendo especies endémicas y especies clasificadas como "Casi Amenazadas". No obstante, no se

registraron especies clasificadas en categorías "En Peligro Crítico", "En Peligro" o "Vulnerable" dentro del área de intervención directa.

Considerando las exigencias formuladas durante la evaluación ambiental, el titular complementó las medidas de protección y seguimiento mediante un Programa de Protección y Monitoreo de Fauna que incorpora compromisos verificables, indicadores de seguimiento, metodologías de monitoreo, frecuencia de ejecución y medidas correctivas.

Entre las medidas comprometidas destacan:

- Monitoreo mediante transectos, búsqueda activa, estaciones de observación y cámaras trampa.
- Registro georreferenciado de ejemplares, refugios, madrigueras, huellas y otros indicios.
- Control de velocidad de vehículos al interior del proyecto.
- Capacitación ambiental obligatoria para trabajadores.
- Prohibición de caza, captura, alimentación o perturbación de fauna silvestre.
- Control de iluminación nocturna en sectores sensibles.
- Protección de especies de baja movilidad mediante medidas de rescate y relocalización cuando corresponda.

Asimismo, se establecieron criterios de activación de medidas correctivas frente a eventos tales como atropellos, afectación directa de ejemplares, alteración de refugios o incumplimiento de medidas operacionales.

Respecto del recurso suelo, se mostró que predominan unidades de capacidad de uso IV y VII, correspondientes a terrenos con limitaciones para el desarrollo de actividades agrícolas intensivas.

Los análisis efectuados muestran bajos niveles de erosión potencial y descartan procesos erosivos significativos asociados a la ejecución del Proyecto.

Las interacciones hídricas consideradas comprenden el atravieso de la Quebrada Sin Nombre 1 por el camino, la intervención de la Quebrada Sin Nombre 2 por el dique y las descargas de aguas lluvias y RIL tratado al canal Derrame Cruchaga. Estas obras están descritas separadamente en los anexos 4-I-1 a 4-I-4 de la Adenda Excepcional.

Respecto de emisiones atmosféricas, olores y perturbaciones operacionales, la evaluación consideró los efectos del ruido, tránsito de maquinaria, iluminación nocturna y otras actividades propias de la construcción y operación.

Los antecedentes de modelación concluyen que los efectos se mantienen acotados al entorno próximo del proyecto y que no se producirían alteraciones relevantes respecto de las condiciones de línea de base consideradas en la evaluación.

Adicionalmente, se incorporan medidas operacionales destinadas a reducir potenciales perturbaciones sobre la fauna y los ecosistemas circundantes, incluyendo gestión de residuos, control de iluminación y restricciones operacionales en sectores sensibles.

De acuerdo con los antecedentes técnicos presentados, el Proyecto incorpora medidas de prevención, mitigación, seguimiento y control para los componentes flora, vegetación, fauna, suelo, recursos hídricos y aire.

La evaluación reconoce la existencia de una pérdida de hábitat asociada a las superficies de intervención del Proyecto, incluyendo las áreas destinadas a infraestructura y la Zona de Acopio de Material de

Excavación. Asimismo, se identifican efectos de perturbación, modificación y pérdida de hábitat para fauna terrestre que fueron considerados en la evaluación ambiental.

La existencia de efectos adversos significativos sobre el componente fauna constituye una de las circunstancias que fundamentan el ingreso del Proyecto mediante un Estudio de Impacto Ambiental (EIA), en conformidad con el artículo 11 letra b) de la Ley N°19.300 y el artículo 6 del D.S. N°40/2012.

El titular presenta que, mediante la implementación de las medidas de protección, rescate, relocalización, monitoreo y seguimiento comprometidas, los efectos identificados sobre los recursos naturales renovables pueden ser adecuadamente gestionados durante las fases de construcción, operación y cierre del Proyecto.

Actividad agrícola para el consumo doméstico.

Respecto de la preocupación por el impacto asociado a las labores agrícolas por la cercanía a la presencia de un relleno sanitario se hace presente que la evaluación ambiental concluyó que no se prevén impactos significativos sobre la producción agrícola local. En la respuesta 1.12.3 de la Adenda Excepcional el titular complementó la descripción de las actividades económicas, productivas y de subsistencia identificadas en los predios y sectores rurales localizados dentro del Área de Influencia. Conforme a los antecedentes levantados durante las campañas de terreno realizadas, así como la observación territorial y revisión cartográfica desarrolladas durante la evaluación ambiental del Proyecto, en el área evaluada predominan actividades rurales de carácter familiar y de pequeña escala, asociadas principalmente a uso agrícola, agropecuario y de subsistencia.

En este contexto, se identificaron huertos familiares, frutales menores, cultivos de autoconsumo, superficies de cultivo estacional, pastizales y sectores destinados a uso agropecuario menor y consumo animal, desarrollados principalmente en predios rurales dispersos de los sectores La Faja, Putagán, Gumera y Santa Marina. Para complementar dicha caracterización, se incorpora la siguiente tabla descriptiva referencial de actividades económicas, productivas y de subsistencia identificadas en el Área de Influencia:

Tabla. Actividades económicas, productivas y subsistencia del A.I

Sector	Tipo de actividad	Cultivo/Uso identificado	Superficie aproximada observada
La Faja	Subsistencia familiar	Huertos familiares y frutales menores	Menor a 0,5 ha
La Faja	Agropecuario menor	Pastizales y consumo animal	0,5 a 2 ha
Putagán	Agrícola familiar	Cultivos estacionales y autoconsumo	0,5 a 1 ha
Putagán	Agropecuario menor	Praderas y uso animal doméstico	1 a 3 ha
Gumera	Subsistencia rural	Huertos, frutales menores y aves de corral	Menor a 0,5 ha
Gumera	Agrícola menor	Cultivo estacional de pequeña escala	0,5 a 1 ha
Santa Marina	Agropecuario familiar	Pastizales y uso pecuario menor	1 a 3 ha
Santa Marina	Subsistencia familiar	Huertos y producción menor de autoconsumo	Menor a 0,5 ha

Fuente: ELB Medio Humano

Las superficies informadas, corresponden a estimaciones obtenidas a partir de observación territorial, antecedentes levantados durante campañas de terreno y revisión cartográfica disponible y tiene por objeto ampliar la caracterización rural y productiva del componente Medio Humano previamente incorporada en el expediente

Además, el titular incorporó diversos Compromisos Ambientales Voluntarios destinados a fortalecer el desarrollo económico y productivo del territorio.

Entre ellos destaca el Plan de Fomento de la Apicultura y Apoyo a la Actividad Agrícola, cuyo objetivo es contribuir al fortalecimiento de las actividades agropecuarias presentes en el área de influencia mediante:

- Asistencia técnica especializada a productores locales.
- Capacitación periódica impartida por profesionales del área agrícola.
- Apoyo al fortalecimiento de la actividad apícola.
- Mejoramiento de infraestructura productiva existente, incluyendo apoyo a invernaderos y otras instalaciones agrícolas.
- Promoción de iniciativas asociativas y fortalecimiento de capacidades productivas locales.
- Coordinación con programas e instrumentos públicos de fomento agropecuario disponibles en las comunas del área de influencia.

Además, en materia específica de olores y su eventual relación con las actividades agrícolas, el titular comprometió las siguientes medidas y programas de seguimiento:

- Seguimiento de emisiones odorantes.
- Evaluación de funcionamiento y eficiencia del sistema de reducción de olores.
- Monitoreo de olores en aire ambiente.
- Seguimiento y gestión de reclamos por olores.
- Control operacional de la Planta de Tratamiento.
- Implementación del Plan de Apoyo a la Actividad Agrícola.
- Fumigación preventiva de viviendas en caso de ser necesaria para evitar la proliferación de vectores, particularmente moscas.

En consecuencia, la evaluación ambiental determinó que existen medidas de control, supervisión y seguimiento destinadas a prevenir posibles afectaciones al entorno agrícola, manteniéndose la conclusión de que el proyecto no generará impactos significativos sobre las actividades productivas del área de influencia.

1278. Observante: Carlos Vasquez Medina

Observación:

Muy malo ya que perjudicara a las personas, sobretodo a la gente que vive cerca del proyecto.

Evaluación técnica de la observación:

La Dirección Regional del Maule del Servicio de Evaluación Ambiental considera pertinente la observación, en tanto aborda materias ambientales evaluadas durante el procedimiento. A continuación, se entrega la consideración correspondiente

Evaluación de riesgos para la salud de la población

Respecto de la salud de las personas, se indica que en relación al artículo 5° del Reglamento del SEIA, sobre si el proyecto genera o presenta riesgos para la salud de las personas, el proponente incorporó en la Evaluación del Proyecto la identificación, estimación, modelación y evaluación de las emisiones atmosféricas, gases, olores, ruido, residuos sólidos y residuos líquidos generados durante las fases de construcción, operación y cierre, considerando los receptores humanos presentes en el área de influencia, las condiciones de exposición potencial y las medidas de prevención, manejo, control operacional y contingencia comprometidas en el expediente ambiental.

Respecto de emisiones atmosféricas, el Proyecto evaluó material particulado respirable MP10 y MP2,5, así como gases asociados a combustión y operación de maquinaria, equipos y transporte, incluyendo NOx, SO2 y CO. La evaluación consideró las fuentes emisoras asociadas a movimiento de tierras, excavaciones, nivelación, compactación, circulación de vehículos, operación de maquinaria y tránsito por caminos internos y externos. Los resultados fueron analizados mediante modelación atmosférica y evaluación por receptor, considerando condiciones meteorológicas locales y receptores humanos cercanos. A partir de dichos antecedentes, se fundamentó en el estudio de especialidad, que no se identifican condiciones de exposición capaces de generar efectos adversos significativos sobre la salud de las personas.

El proyecto contempla aplicación de supresores de polvo en caminos internos, control de velocidad, mantención de vehículos y maquinaria y lavado de ruedas. El Anexo 1-H de la Adenda Excepcional precisa que se eliminó el uso de RIL tratado para humectación de caminos; su reutilización interna corresponde al lavado de ruedas.

En relación con olores, el Proyecto identificó las fuentes odorantes asociadas a la operación propia del relleno sanitario y desarrolló modelaciones de dispersión odorante, considerando escenarios representativos de funcionamiento, delimitación de isocurvas y receptores humanos presentes en el área de influencia. La evaluación consideró la descarga de residuos, operación del frente activo, manejo de residuos y generación de biogás, junto con medidas de control operacional, tales como cobertura operacional, manejo controlado de residuos, control del frente activo, control de biogás y medidas de contingencia frente a eventos operacionales específicos. Conforme a los resultados obtenidos, no se prevé una exposición de magnitud, frecuencia o duración que configure efectos adversos significativos sobre la salud de las personas.

Respecto del ruido, el expediente incorpora una línea de base de 28 receptores, modelaciones de las fuentes del recinto en seis puntos y evaluación del tránsito exterior, junto con un estudio específico de cuatro receptores asociados a GHPPI. El capítulo 7 de la Adenda Excepcional reconoce el aumento de niveles de ruido en construcción, operación y cierre y lo califica como poco significativo. Por ello, la consideración de esta materia se refiere a los escenarios y receptores efectivamente evaluados.

En cuanto a residuos sólidos y líquidos, el Proyecto contempla sistemas de manejo, segregación, almacenamiento temporal, conducción, tratamiento y disposición, según corresponda a las categorías evaluadas en el expediente ambiental. Respecto de residuos líquidos y lixiviados, el diseño considera impermeabilización basal, captación, conducción, almacenamiento, tratamiento, monitoreo, control operacional y contingencias destinadas a evitar contacto o exposición directa de la población y prevenir afectaciones al entorno.

En consecuencia, la preocupación por la salud fue considerada mediante la identificación de fuentes de emisión, receptores, modelaciones, diseño sanitario y sistemas de manejo y seguimiento del proyecto. La SEREMI de Salud de la Región del Maule, mediante Ordinario N° 879, de 16 de octubre de 2026, se pronunció conforme sobre la Adenda Excepcional. Los antecedentes y controles descritos constituyen el fundamento de la respuesta, en los términos del artículo 5 del Reglamento del SEIA.

1279. Observante: Marcia Gutiérrez Acuña

Observación:

Contaminación del medio ambiente

Contaminación de olores y agua.

Es una intervención a la naturaleza que existe en el lugar y afectación a las familias que viven en el sector

Evaluación técnica de la observación:

La Dirección Regional del Maule del Servicio de Evaluación Ambiental considera pertinente la observación, en tanto aborda materias ambientales evaluadas durante el procedimiento. A continuación, se entrega la consideración correspondiente

Evaluación de riesgos para la salud de la población

Respecto de la salud de las personas, se indica que en relación al artículo 5° del Reglamento del SEIA, sobre si el proyecto genera o presenta riesgos para la salud de las personas, el proponente incorporó en la Evaluación del Proyecto la identificación, estimación, modelación y evaluación de las emisiones atmosféricas, gases, olores, ruido, residuos sólidos y residuos líquidos generados durante las fases de construcción, operación y cierre, considerando los receptores humanos presentes en el área de influencia, las condiciones de exposición potencial y las medidas de prevención, manejo, control operacional y contingencia comprometidas en el expediente ambiental.

Respecto de emisiones atmosféricas, el Proyecto evaluó material particulado respirable MP10 y MP2,5, así como gases asociados a combustión y operación de maquinaria, equipos y transporte, incluyendo NOx, SO2 y CO. La evaluación consideró las fuentes emisoras asociadas a movimiento de tierras, excavaciones, nivelación, compactación, circulación de vehículos, operación de maquinaria y tránsito por caminos internos y externos. Los resultados fueron analizados mediante modelación atmosférica y evaluación por receptor, considerando condiciones meteorológicas locales y receptores humanos cercanos. A partir de dichos antecedentes, se fundamentó en el estudio de especialidad, que no se identifican condiciones de exposición capaces de generar efectos adversos significativos sobre la salud de las personas.

El proyecto contempla aplicación de supresores de polvo en caminos internos, control de velocidad, mantención de vehículos y maquinaria y lavado de ruedas. El Anexo 1-H de la Adenda Excepcional precisa que se eliminó el uso de RIL tratado para humectación de caminos; su reutilización interna corresponde al lavado de ruedas.

En relación con olores, el Proyecto identificó las fuentes odorantes asociadas a la operación propia del relleno sanitario y desarrolló modelaciones de dispersión odorante, considerando escenarios representativos de funcionamiento, delimitación de isocurvas y receptores humanos presentes en el área de influencia. La evaluación consideró la descarga de residuos, operación del frente activo, manejo de residuos y generación de biogás, junto con medidas de control operacional, tales como cobertura operacional, manejo controlado de residuos, control del frente activo, control de biogás y medidas de contingencia frente a eventos operacionales específicos. Conforme a los resultados obtenidos, no se prevé una exposición de magnitud, frecuencia o duración que configure efectos adversos significativos sobre la salud de las personas.

Respecto del ruido, el expediente incorpora una línea de base de 28 receptores, modelaciones de las fuentes del recinto en seis puntos y evaluación del tránsito exterior, junto con un estudio específico de cuatro receptores asociados a GHPPI. El capítulo 7 de la Adenda Excepcional reconoce el aumento de niveles de ruido en construcción, operación y cierre y lo califica como poco significativo. Por ello, la consideración de esta materia se refiere a los escenarios y receptores efectivamente evaluados.

En cuanto a residuos sólidos y líquidos, el Proyecto contempla sistemas de manejo, segregación, almacenamiento temporal, conducción, tratamiento y disposición, según corresponda a las categorías evaluadas en el expediente ambiental. Respecto de residuos líquidos y lixiviados, el diseño considera impermeabilización basal, captación, conducción, almacenamiento, tratamiento, monitoreo, control operacional y contingencias destinadas a evitar contacto o exposición directa de la población y prevenir afectaciones al entorno.

En consecuencia, la preocupación por la salud fue considerada mediante la identificación de fuentes de emisión, receptores, modelaciones, diseño sanitario y sistemas de manejo y seguimiento del proyecto. La SEREMI de Salud de la Región del Maule, mediante Ordinario N° 879, de 16 de octubre de 2026, se pronunció conforme sobre la Adenda Excepcional. Los antecedentes y controles descritos constituyen el fundamento de la respuesta, en los términos del artículo 5 del Reglamento del SEIA.

Emisiones atmosféricas y calidad del aire

Respecto de la Calidad del aire en el área del proyecto, actualmente las concentraciones de MP2,5 superan la norma en todos los períodos analizados, siendo el período 2017-2019 el de mayor concentración (29,0 $\mu g/m^3$). Las comunas de Villa Alegre y Yerbas Buenas se encuentran declaradas zonas saturadas por MP2,5 (promedio anual y 24 horas), condición bajo la cual se desarrollará el proyecto. Asimismo, la estación de monitoreo de Linares registra superación de la norma para MP2,5, aunque no dispone de datos para MP10 ni para gases (NO_2, SO_2 y CO).

Para evaluar las emisiones del proyecto, se utilizó el modelo de dispersión atmosférica WRF/CALPUFF, considerando receptores de área y puntos habitados cercanos. Se modelaron emisiones de MP10, MP2,5 y gases, concluyéndose que las concentraciones proyectadas son muy bajas, se concentran principalmente dentro del área del proyecto y no generan aportes significativos en las zonas pobladas cercanas.

Los resultados muestran que el proyecto no altera de manera relevante la calidad del aire existente, estimándose incluso un aumento de 0,00% en la concentración promedio de 24 horas de MP2,5 en la estación Linares. Conforme a los criterios vigentes del SEIA para zonas saturadas, se descarta que las emisiones del proyecto generen riesgos significativos para la salud de la población o efectos adversos por exposición a MP2,5.

Si bien el proyecto se emplaza en una zona declarada saturada por MP2,5 mediante el D.S. N° 7/2021 del MMA, actualmente no existe un Plan de Descontaminación Atmosférica (PDA) vigente que exija compensación de emisiones. No obstante, se implementarán medidas de control como:

- Mantención periódica de vehículos y maquinaria.
- Revisión técnica vigente de todos los equipos.
- Aplicación de supresores de polvo en caminos interiores.
- Limitación de velocidad a 30 km/h.
- Uso de vehículos y maquinaria con estándar EURO V.

Las emisiones asociadas a las fases de construcción, operación y cierre son de magnitud reducida y no constituyen un aumento significativo respecto de las concentraciones actuales, por lo que el proyecto no generaría impactos relevantes sobre la calidad del aire ni sobre la salud y calidad de vida de la población.

Emisiones de olores y medidas de control

Para evaluar el impacto de los olores en el área del proyecto el titular inicialmente levantó una línea de base, es decir realizó mediciones en terreno para evaluar la presencia de posibles fuentes de olores que pudiesen haber existido antes de la instalación del relleno sanitario.

Para establecer la línea de base odorante del área del proyecto Centro de Manejo de Residuos Piedra Larga, se realizaron mediciones en 12 puntos alrededor del predio, sin detectarse focos ni percepciones de olor durante las campañas efectuadas.

Posteriormente se realizaron modelaciones, en las que se simuló la existencia del relleno sanitario y su operación. La evaluación de impactos odorantes se realizó mediante modelación, utilizando factores de emisión de referencia provenientes de instalaciones similares. Se identificaron y modelaron las principales fuentes potenciales de olor asociadas a la operación del proyecto, estimándose una Tasa de Emisión de Olor (TEO) total de 65.176,62 ouE/s bajo el escenario operacional más desfavorable.

El Anexo 3-C-1 de la Adenda Excepcional, informa un área de influencia odorante de aproximadamente 252 ha para CP98-1h = 1 ouE/m³, sin alcanzar ninguno de los 57 receptores evaluados. Para el criterio de evaluación de referencia CP98-1h = 3 ouE/m³, la isocurva abarca aproximadamente 60 ha. El primer valor delimita el área de influencia modelada y el segundo corresponde al criterio de evaluación adoptado.

La tabla 23 del estudio actualizado informa concentraciones inferiores a 1 ouE/m³ en percentil 98 en los 57 receptores. En percentil 99,5 algunos puntos alcanzan valores de hasta 2 ouE/m³. En los términos y escenarios del estudio, los receptores no superan el criterio de referencia de 3 ouE/m³.

Adicionalmente, el proyecto contempla un Plan de Gestión Odorante (PGO) que incluye diagnóstico de fuentes, implementación de buenas prácticas operacionales y mejores técnicas disponibles, seguimiento y control permanente, y un plan de contingencias para eventuales episodios de olor.

En consecuencia, la preocupación por olores fue abordada mediante la modelación actualizada de fuentes y receptores y el Plan de Gestión Odorante. Este último contempla seguimiento, contingencias y un procedimiento de reclamos con respuesta formal en un máximo de siete días hábiles desde su recepción. Los resultados sustentan la conclusión del estudio sobre ausencia de efectos significativos por olor en los receptores evaluados, bajo las condiciones operacionales modeladas.

Calidad del agua y protección de quebradas

Respecto a la preocupación por la afectación a aguas y en particular por las quebradas, se indica que de acuerdo con los antecedentes presentados, la construcción de la obra de atravieso considera medidas preventivas orientadas a resguardar la calidad de las aguas, entre ellas la ejecución preferente de las obras en seco, la prohibición de almacenamiento de materiales en el cauce o sus riberas, la revisión permanente del estado mecánico de la maquinaria, el registro fotográfico diario de las condiciones del escurrimiento y la implementación de medidas correctivas ante eventuales incrementos de turbidez u otras alteraciones atribuibles a las faenas.

Asimismo, se contempla un programa de monitoreo aguas arriba y aguas abajo de la intervención, basado en parámetros de la NCh 1333, incluyendo un monitoreo previo para establecer la condición basal de calidad de aguas.

Adicionalmente, el proyecto incorpora medidas de diseño destinadas a prevenir afectaciones sobre aguas superficiales y subterráneas derivadas de la operación del relleno sanitario. Entre estas se consideran sistemas de impermeabilización basal, captación y conducción de lixiviados, planta de tratamiento de lixiviados, monitoreo de aguas subterráneas conforme al D.S. N°189/2005 y planes de contingencia para eventuales fallas de los sistemas de manejo.

El efluente de la PTL contempla reutilización en la plataforma de lavado de ruedas y descarga al canal Derrame Cruchaga. El Anexo 1-H de la Adenda Excepcional estima una descarga promedio de 8,01 m³/día y máxima de 15,42 m³/día, e incorpora calidad de tratamiento, balance y manejo de las piscinas. El Anexo 4-I-4 de la Adenda Excepcional describe la obra de descarga de RIL tratado.

En consideración a lo anterior, y atendiendo a que la alteración del cauce corresponde a una intervención puntual que incorpora medidas de control, seguimiento y monitoreo específicas para resguardar la calidad del recurso hídrico, no se advierten antecedentes que permitan sostener la generación de efectos adversos significativos sobre la calidad de las aguas superficiales en relación con su condición de línea de base. Asimismo, las medidas de diseño y operación propuestas permiten prevenir potenciales aportes de contaminantes derivados de lixiviados, aguas servidas y otros residuos líquidos asociados al proyecto.

Por tanto, se estima que la magnitud y duración de los efectos sobre la calidad de las aguas no alcanzan la significancia requerida para configurar la circunstancia contemplada en el artículo 11 letra b) de la Ley N°19.300, en relación con el literal c) del artículo 6 del D.S. N°40/2012.

En consecuencia, sobre la base de los antecedentes aportados por el Titular, es posible concluir que el proyecto no generaría efectos adversos significativos sobre la calidad de las aguas superficiales ni subterráneas, descartándose la configuración del criterio establecido en el artículo 6 letra c) del Reglamento del SEIA para este componente.

Calidad de aguas subterráneas

Respecto de la calidad de aguas subterráneas, el proponente presentó durante el proceso de evaluación antecedentes técnicos que respaldan que se han considerado las medidas necesarias para evitar la afectación de la calidad de las aguas subterráneas.

El ADF se emplaza en una unidad volcánica de baja permeabilidad del cerro Quilipín; las captaciones cercanas se vinculan a la unidad acuífera Putagán Norte. El Anexo 3-U de la Adenda Excepcional evalúa la posible circulación por el macizo fracturado e incorpora escenarios accidentales de infiltración.

Asimismo, los suelos predominantes corresponden a materiales arcillosos de baja permeabilidad, lo que reduce significativamente el potencial de infiltración y percolación de contaminantes hacia el subsuelo.

El ADF contempla impermeabilización basal y de taludes y un sistema de captación y conducción de lixiviados hacia la PTL, según el diseño sanitario presentado para el relleno y el PAS 141 (Anexo 4-E de la Adenda Complementaria). Estos elementos se integran con el estudio hidrogeológico y el seguimiento del agua subterránea.

Presenta las formas de Manejo de lixiviados, sobre el recubrimiento basal se instalará un sistema de captación y conducción de lixiviados hacia una planta de tratamiento. Este sistema evita el escurrimiento

libre de lixiviados sobre la superficie del relleno o los terrenos aledaños, descartándose la contaminación del suelo y de los cuerpos de agua cercanos.

Realiza una Evaluación hidrogeológica y análisis de las condiciones del área, el proyecto reconoce que el cerro Quilipín presenta procesos de meteorización y fracturamiento que podrían generar porosidad secundaria y favorecer localmente la circulación de aguas subterráneas. Considerando esta condición, el EIA incorporó una modelación hidrogeológica conservadora que representa el macizo rocoso como un medio fracturado.

El Anexo 3-U de la Adenda Excepcional analiza infiltración mediante HELP V4 y transporte mediante MODFLOW-NWT y MT3D-USGS, con un horizonte de 51 años que incluye operación, cierre y postcierre. Considera defectos y perforaciones en las capas de impermeabilización y utiliza compuestos nitrogenados y cloruros para representar el transporte bajo los escenarios evaluados.

Los compuestos nitrogenados modelados no alcanzan las diez captaciones identificadas. Para cloruros, representados como trazador conservativo, la pluma podría aproximarse al pozo N.° 3 al final del horizonte de 51 años, con concentraciones modeladas de 0 a 5 mg/L. El estudio concluye un riesgo sanitario aceptable bajo las condiciones evaluadas.

Propone medidas de control y monitoreo, una vez iniciada la fase de operación, se realizará monitoreo de aguas subterráneas tanto en los pozos exigidos por el D.S. N°189/05 del MINSAL como en aquellos comprometidos por el proyecto.

Adicionalmente, como Compromiso Ambiental Voluntario, el titular implementará una red de monitoreo compuesta por 10 puntos de control, superando las exigencias mínimas de la normativa vigente. Los resultados obtenidos serán informados periódicamente a los sistemas de Agua Potable Rural (APR) de Putagán y Coironal.

En consecuencia, la preocupación por afectación de aguas subterráneas fue abordada mediante caracterización de captaciones, modelación de infiltración y transporte, impermeabilización, manejo de lixiviados y monitoreo. Estos antecedentes sustentan la conclusión del Anexo 3-U de la Adenda Excepcional sobre riesgo sanitario aceptable en las condiciones y horizonte evaluados y permiten responder respecto de las captaciones identificadas.

Evaluación de efectos sobre los recursos naturales renovables

Respecto de la eventual generación de efectos adversos significativos sobre los recursos naturales renovables, en los términos del artículo 11 letra b) de la Ley N°19.300 y del artículo 6 del D.S. N°40/2012 del Ministerio del Medio Ambiente, el Proyecto evaluó los potenciales impactos sobre los componentes flora, vegetación, fauna terrestre, suelo, recursos hídricos, aire y ecosistemas asociados, considerando las fases de construcción, operación y cierre.

Con relación al área de influencia y los ecosistemas terrestres y en respuesta a las observaciones formuladas sobre la delimitación del área de influencia, el titular complementó su fundamentación incorporando el análisis de los principales mecanismos de impacto sobre los ecosistemas, incluyendo la pérdida y alteración de hábitat, la fragmentación y conectividad biológica, el funcionamiento ecosistémico, la perturbación y desplazamiento de fauna, los efectos por ruido, iluminación y tránsito de maquinaria, la afectación potencial de especies de baja movilidad, y los servicios ecosistémicos y uso recreativo del territorio.

La delimitación del área de influencia se definió considerando las obras y acciones del Proyecto, las unidades vegetacionales presentes, los hábitats identificados para fauna terrestre y la distribución espacial de las especies registradas durante las campañas de terreno realizadas en primavera, verano, otoño e invierno.

Por lo que el titular muestra que la intervención directa se concentra en superficies acotadas del predio, mientras que el entorno mantiene extensas áreas con continuidad de hábitat y cobertura vegetal que permiten el desplazamiento y utilización del territorio por parte de la fauna presente.

Pasando al detalle de Flora y vegetación, respecto de la vegetación, se determinó que las formaciones presentes corresponden principalmente a comunidades esclerófilas con distintos grados de intervención humana producto de actividades agropecuarias, extracción de leña y pastoreo.

La corta y reposición de vegetación se describen en los antecedentes del PAS 148 (Anexo 4-H de la Adenda Excepcional). La reforestación sectorial se distingue de las medidas de mitigación, reparación y compensación de impactos significativos establecidas en el capítulo 8 de la Adenda Excepcional.

Por lo que el titular señala que la composición y estructura general de la vegetación presente en el área de influencia no experimentará una alteración significativa que comprometa su permanencia a largo plazo.

En fauna, el capítulo 7 de la Adenda Excepcional identifica la pérdida de hábitat COFT-1 durante construcción y OFT-1 durante operación, ambas calificadas como significativas. El capítulo 8 de la Adenda Excepcional presenta las medidas de mitigación MMF-1, rehabilitación de 0,85 ha, y MMF-2, construcción de refugios para fauna nativa.

Durante las campañas de caracterización fueron registrados mamíferos, aves, reptiles y anfibios, incluyendo especies endémicas y especies clasificadas como "Casi Amenazadas". No obstante, no se registraron especies clasificadas en categorías "En Peligro Crítico", "En Peligro" o "Vulnerable" dentro del área de intervención directa.

Considerando las exigencias formuladas durante la evaluación ambiental, el titular complementó las medidas de protección y seguimiento mediante un Programa de Protección y Monitoreo de Fauna que incorpora compromisos verificables, indicadores de seguimiento, metodologías de monitoreo, frecuencia de ejecución y medidas correctivas.

Entre las medidas comprometidas destacan:

- Monitoreo mediante transectos, búsqueda activa, estaciones de observación y cámaras trampa.
- Registro georreferenciado de ejemplares, refugios, madrigueras, huellas y otros indicios.
- Control de velocidad de vehículos al interior del proyecto.
- Capacitación ambiental obligatoria para trabajadores.
- Prohibición de caza, captura, alimentación o perturbación de fauna silvestre.
- Control de iluminación nocturna en sectores sensibles.
- Protección de especies de baja movilidad mediante medidas de rescate y relocalización cuando corresponda.

Asimismo, se establecieron criterios de activación de medidas correctivas frente a eventos tales como atropellos, afectación directa de ejemplares, alteración de refugios o incumplimiento de medidas operacionales.

Respecto del recurso suelo, se mostró que predominan unidades de capacidad de uso IV y VII, correspondientes a terrenos con limitaciones para el desarrollo de actividades agrícolas intensivas.

Los análisis efectuados muestran bajos niveles de erosión potencial y descartan procesos erosivos significativos asociados a la ejecución del Proyecto.

Las interacciones hídricas consideradas comprenden el atravieso de la Quebrada Sin Nombre 1 por el camino, la intervención de la Quebrada Sin Nombre 2 por el dique y las descargas de aguas lluvias y RIL tratado al canal Derrame Cruchaga. Estas obras están descritas separadamente en los anexos 4-I-1 a 4-I-4 de la Adenda Excepcional.

Respecto de emisiones atmosféricas, olores y perturbaciones operacionales, la evaluación consideró los efectos del ruido, tránsito de maquinaria, iluminación nocturna y otras actividades propias de la construcción y operación.

Los antecedentes de modelación concluyen que los efectos se mantienen acotados al entorno próximo del proyecto y que no se producirían alteraciones relevantes respecto de las condiciones de línea de base consideradas en la evaluación.

Adicionalmente, se incorporan medidas operacionales destinadas a reducir potenciales perturbaciones sobre la fauna y los ecosistemas circundantes, incluyendo gestión de residuos, control de iluminación y restricciones operacionales en sectores sensibles.

De acuerdo con los antecedentes técnicos presentados, el Proyecto incorpora medidas de prevención, mitigación, seguimiento y control para los componentes flora, vegetación, fauna, suelo, recursos hídricos y aire.

La evaluación reconoce la existencia de una pérdida de hábitat asociada a las superficies de intervención del Proyecto, incluyendo las áreas destinadas a infraestructura y la Zona de Acopio de Material de Excavación. Asimismo, se identifican efectos de perturbación, modificación y pérdida de hábitat para fauna terrestre que fueron considerados en la evaluación ambiental.

La existencia de efectos adversos significativos sobre el componente fauna constituye una de las circunstancias que fundamentan el ingreso del Proyecto mediante un Estudio de Impacto Ambiental (EIA), en conformidad con el artículo 11 letra b) de la Ley N°19.300 y el artículo 6 del D.S. N°40/2012.

El titular presenta que, mediante la implementación de las medidas de protección, rescate, relocalización, monitoreo y seguimiento comprometidas, los efectos identificados sobre los recursos naturales renovables pueden ser adecuadamente gestionados durante las fases de construcción, operación y cierre del Proyecto.

1280. Observante: María Irene Quiroz Acuña

Observación:

Contaminación

Daño agricultura

Los líquidos percolados dañaran las napas subterráneas

Evaluación técnica de la observación:

La Dirección Regional del Maule del Servicio de Evaluación Ambiental considera pertinente la observación, en tanto aborda materias ambientales evaluadas durante el procedimiento. A continuación, se entrega la consideración correspondiente

Evaluación de riesgos para la salud de la población

Respecto de la salud de las personas, se indica que en relación al artículo 5° del Reglamento del SEIA, sobre si el proyecto genera o presenta riesgos para la salud de las personas, el proponente incorporó en la Evaluación del Proyecto la identificación, estimación, modelación y evaluación de las emisiones atmosféricas, gases, olores, ruido, residuos sólidos y residuos líquidos generados durante las fases de construcción, operación y cierre, considerando los receptores humanos presentes en el área de influencia, las condiciones de exposición potencial y las medidas de prevención, manejo, control operacional y contingencia comprometidas en el expediente ambiental.

Respecto de emisiones atmosféricas, el Proyecto evaluó material particulado respirable MP10 y MP2,5, así como gases asociados a combustión y operación de maquinaria, equipos y transporte, incluyendo NOx, SO2 y CO. La evaluación consideró las fuentes emisoras asociadas a movimiento de tierras, excavaciones, nivelación, compactación, circulación de vehículos, operación de maquinaria y tránsito por caminos internos y externos. Los resultados fueron analizados mediante modelación atmosférica y evaluación por receptor, considerando condiciones meteorológicas locales y receptores humanos cercanos. A partir de dichos antecedentes, se fundamentó en el estudio de especialidad, que no se identifican condiciones de exposición capaces de generar efectos adversos significativos sobre la salud de las personas.

El proyecto contempla aplicación de supresores de polvo en caminos internos, control de velocidad, mantención de vehículos y maquinaria y lavado de ruedas. El Anexo 1-H de la Adenda Excepcional precisa que se eliminó el uso de RIL tratado para humectación de caminos; su reutilización interna corresponde al lavado de ruedas.

En relación con olores, el Proyecto identificó las fuentes odorantes asociadas a la operación propia del relleno sanitario y desarrolló modelaciones de dispersión odorante, considerando escenarios representativos de funcionamiento, delimitación de isocurvas y receptores humanos presentes en el área de influencia. La evaluación consideró la descarga de residuos, operación del frente activo, manejo de residuos y generación de biogás, junto con medidas de control operacional, tales como cobertura operacional, manejo controlado de residuos, control del frente activo, control de biogás y medidas de contingencia frente a eventos operacionales específicos. Conforme a los resultados obtenidos, no se prevé una exposición de magnitud, frecuencia o duración que configure efectos adversos significativos sobre la salud de las personas.

Respecto del ruido, el expediente incorpora una línea de base de 28 receptores, modelaciones de las fuentes del recinto en seis puntos y evaluación del tránsito exterior, junto con un estudio específico de

cuatro receptores asociados a GHPPI. El capítulo 7 de la Adenda Excepcional reconoce el aumento de niveles de ruido en construcción, operación y cierre y lo califica como poco significativo. Por ello, la consideración de esta materia se refiere a los escenarios y receptores efectivamente evaluados.

En cuanto a residuos sólidos y líquidos, el Proyecto contempla sistemas de manejo, segregación, almacenamiento temporal, conducción, tratamiento y disposición, según corresponda a las categorías evaluadas en el expediente ambiental. Respecto de residuos líquidos y lixiviados, el diseño considera impermeabilización basal, captación, conducción, almacenamiento, tratamiento, monitoreo, control operacional y contingencias destinadas a evitar contacto o exposición directa de la población y prevenir afectaciones al entorno.

En consecuencia, la preocupación por la salud fue considerada mediante la identificación de fuentes de emisión, receptores, modelaciones, diseño sanitario y sistemas de manejo y seguimiento del proyecto. La SEREMI de Salud de la Región del Maule, mediante Ordinario N° 879, de 16 de octubre de 2026, se pronunció conforme sobre la Adenda Excepcional. Los antecedentes y controles descritos constituyen el fundamento de la respuesta, en los términos del artículo 5 del Reglamento del SEIA.

Calidad de aguas subterráneas

Respecto de la calidad de aguas subterráneas, el proponente presentó durante el proceso de evaluación antecedentes técnicos que respaldan que se han considerado las medidas necesarias para evitar la afectación de la calidad de las aguas subterráneas.

El ADF se emplaza en una unidad volcánica de baja permeabilidad del cerro Quilipín; las captaciones cercanas se vinculan a la unidad acuífera Putagán Norte. El Anexo 3-U de la Adenda Excepcional evalúa la posible circulación por el macizo fracturado e incorpora escenarios accidentales de infiltración.

Asimismo, los suelos predominantes corresponden a materiales arcillosos de baja permeabilidad, lo que reduce significativamente el potencial de infiltración y percolación de contaminantes hacia el subsuelo.

El ADF contempla impermeabilización basal y de taludes y un sistema de captación y conducción de lixiviados hacia la PTL, según el diseño sanitario presentado para el relleno y el PAS 141 (Anexo 4-E de la Adenda Complementaria). Estos elementos se integran con el estudio hidrogeológico y el seguimiento del agua subterránea.

Presenta las formas de Manejo de lixiviados, sobre el recubrimiento basal se instalará un sistema de captación y conducción de lixiviados hacia una planta de tratamiento. Este sistema evita el escurrimiento libre de lixiviados sobre la superficie del relleno o los terrenos aledaños, descartándose la contaminación del suelo y de los cuerpos de agua cercanos.

Realiza una Evaluación hidrogeológica y análisis de las condiciones del área, el proyecto reconoce que el cerro Quilipín presenta procesos de meteorización y fracturamiento que podrían generar porosidad secundaria y favorecer localmente la circulación de aguas subterráneas. Considerando esta condición, el EIA incorporó una modelación hidrogeológica conservadora que representa el macizo rocoso como un medio fracturado.

El Anexo 3-U de la Adenda Excepcional analiza infiltración mediante HELP V4 y transporte mediante MODFLOW-NWT y MT3D-USGS, con un horizonte de 51 años que incluye operación, cierre y postcierre. Considera defectos y perforaciones en las capas de impermeabilización y utiliza compuestos nitrogenados y cloruros para representar el transporte bajo los escenarios evaluados.

Los compuestos nitrogenados modelados no alcanzan las diez captaciones identificadas. Para cloruros, representados como trazador conservativo, la pluma podría aproximarse al pozo N.° 3 al final del horizonte de 51 años, con concentraciones modeladas de 0 a 5 mg/L. El estudio concluye un riesgo sanitario aceptable bajo las condiciones evaluadas.

Propone medidas de control y monitoreo, una vez iniciada la fase de operación, se realizará monitoreo de aguas subterráneas tanto en los pozos exigidos por el D.S. N°189/05 del MINSAL como en aquellos comprometidos por el proyecto.

Adicionalmente, como Compromiso Ambiental Voluntario, el titular implementará una red de monitoreo compuesta por 10 puntos de control, superando las exigencias mínimas de la normativa vigente. Los resultados obtenidos serán informados periódicamente a los sistemas de Agua Potable Rural (APR) de Putagán y Coironal.

En consecuencia, la preocupación por afectación de aguas subterráneas fue abordada mediante caracterización de captaciones, modelación de infiltración y transporte, impermeabilización, manejo de lixiviados y monitoreo. Estos antecedentes sustentan la conclusión del Anexo 3-U de la Adenda Excepcional sobre riesgo sanitario aceptable en las condiciones y horizonte evaluados y permiten responder respecto de las captaciones identificadas.

Evaluación de efectos sobre los recursos naturales renovables

Respecto de la eventual generación de efectos adversos significativos sobre los recursos naturales renovables, en los términos del artículo 11 letra b) de la Ley N°19.300 y del artículo 6 del D.S. N°40/2012 del Ministerio del Medio Ambiente, el Proyecto evaluó los potenciales impactos sobre los componentes flora, vegetación, fauna terrestre, suelo, recursos hídricos, aire y ecosistemas asociados, considerando las fases de construcción, operación y cierre.

Con relación al área de influencia y los ecosistemas terrestres y en respuesta a las observaciones formuladas sobre la delimitación del área de influencia, el titular complementó su fundamentación incorporando el análisis de los principales mecanismos de impacto sobre los ecosistemas, incluyendo la pérdida y alteración de hábitat, la fragmentación y conectividad biológica, el funcionamiento ecosistémico, la perturbación y desplazamiento de fauna, los efectos por ruido, iluminación y tránsito de maquinaria, la afectación potencial de especies de baja movilidad, y los servicios ecosistémicos y uso recreativo del territorio.

La delimitación del área de influencia se definió considerando las obras y acciones del Proyecto, las unidades vegetacionales presentes, los hábitats identificados para fauna terrestre y la distribución espacial de las especies registradas durante las campañas de terreno realizadas en primavera, verano, otoño e invierno.

Por lo que el titular muestra que la intervención directa se concentra en superficies acotadas del predio, mientras que el entorno mantiene extensas áreas con continuidad de hábitat y cobertura vegetal que permiten el desplazamiento y utilización del territorio por parte de la fauna presente.

Pasando al detalle de Flora y vegetación, respecto de la vegetación, se determinó que las formaciones presentes corresponden principalmente a comunidades esclerófilas con distintos grados de intervención humana producto de actividades agropecuarias, extracción de leña y pastoreo.

La corta y reposición de vegetación se describen en los antecedentes del PAS 148 (Anexo 4-H de la Adenda Excepcional). La reforestación sectorial se distingue de las medidas de mitigación, reparación y compensación de impactos significativos establecidas en el capítulo 8 de la Adenda Excepcional.

Por lo que el titular señala que la composición y estructura general de la vegetación presente en el área de influencia no experimentará una alteración significativa que comprometa su permanencia a largo plazo.

En fauna, el capítulo 7 de la Adenda Excepcional identifica la pérdida de hábitat COFT-1 durante construcción y OFT-1 durante operación, ambas calificadas como significativas. El capítulo 8 de la Adenda Excepcional presenta las medidas de mitigación MMF-1, rehabilitación de 0,85 ha, y MMF-2, construcción de refugios para fauna nativa.

Durante las campañas de caracterización fueron registrados mamíferos, aves, reptiles y anfibios, incluyendo especies endémicas y especies clasificadas como "Casi Amenazadas". No obstante, no se registraron especies clasificadas en categorías "En Peligro Crítico", "En Peligro" o "Vulnerable" dentro del área de intervención directa.

Considerando las exigencias formuladas durante la evaluación ambiental, el titular complementó las medidas de protección y seguimiento mediante un Programa de Protección y Monitoreo de Fauna que incorpora compromisos verificables, indicadores de seguimiento, metodologías de monitoreo, frecuencia de ejecución y medidas correctivas.

Entre las medidas comprometidas destacan:

- Monitoreo mediante transectos, búsqueda activa, estaciones de observación y cámaras trampa.
- Registro georreferenciado de ejemplares, refugios, madrigueras, huellas y otros indicios.
- Control de velocidad de vehículos al interior del proyecto.
- Capacitación ambiental obligatoria para trabajadores.
- Prohibición de caza, captura, alimentación o perturbación de fauna silvestre.
- Control de iluminación nocturna en sectores sensibles.
- Protección de especies de baja movilidad mediante medidas de rescate y relocalización cuando corresponda.

Asimismo, se establecieron criterios de activación de medidas correctivas frente a eventos tales como atropellos, afectación directa de ejemplares, alteración de refugios o incumplimiento de medidas operacionales.

Respecto del recurso suelo, se mostró que predominan unidades de capacidad de uso IV y VII, correspondientes a terrenos con limitaciones para el desarrollo de actividades agrícolas intensivas.

Los análisis efectuados muestran bajos niveles de erosión potencial y descartan procesos erosivos significativos asociados a la ejecución del Proyecto.

Las interacciones hídricas consideradas comprenden el atravieso de la Quebrada Sin Nombre 1 por el camino, la intervención de la Quebrada Sin Nombre 2 por el dique y las descargas de aguas lluvias y RIL tratado al canal Derrame Cruchaga. Estas obras están descritas separadamente en los anexos 4-I-1 a 4-I-4 de la Adenda Excepcional.

Respecto de emisiones atmosféricas, olores y perturbaciones operacionales, la evaluación consideró los efectos del ruido, tránsito de maquinaria, iluminación nocturna y otras actividades propias de la construcción y operación.

Los antecedentes de modelación concluyen que los efectos se mantienen acotados al entorno próximo del proyecto y que no se producirían alteraciones relevantes respecto de las condiciones de línea de base consideradas en la evaluación.

Adicionalmente, se incorporan medidas operacionales destinadas a reducir potenciales perturbaciones sobre la fauna y los ecosistemas circundantes, incluyendo gestión de residuos, control de iluminación y restricciones operacionales en sectores sensibles.

De acuerdo con los antecedentes técnicos presentados, el Proyecto incorpora medidas de prevención, mitigación, seguimiento y control para los componentes flora, vegetación, fauna, suelo, recursos hídricos y aire.

La evaluación reconoce la existencia de una pérdida de hábitat asociada a las superficies de intervención del Proyecto, incluyendo las áreas destinadas a infraestructura y la Zona de Acopio de Material de Excavación. Asimismo, se identifican efectos de perturbación, modificación y pérdida de hábitat para fauna terrestre que fueron considerados en la evaluación ambiental.

La existencia de efectos adversos significativos sobre el componente fauna constituye una de las circunstancias que fundamentan el ingreso del Proyecto mediante un Estudio de Impacto Ambiental (EIA), en conformidad con el artículo 11 letra b) de la Ley N°19.300 y el artículo 6 del D.S. N°40/2012.

El titular presenta que, mediante la implementación de las medidas de protección, rescate, relocalización, monitoreo y seguimiento comprometidas, los efectos identificados sobre los recursos naturales renovables pueden ser adecuadamente gestionados durante las fases de construcción, operación y cierre del Proyecto.

Generación y características de Lixiviados

Respecto a generación y características de Lixiviados, la información actualizada del Anexo 1-H, Sistema de Tratamiento de Lixiviados, de la Adenda Excepcional permite precisar de manera mucho más detallada la forma en que se calculó la generación de lixiviados, las características esperadas del lixiviado crudo y los resultados proyectados del sistema de tratamiento.

En el Anexo 1-U, Cálculo de Lixiviados, de la Adenda Excepcional, se presenta una planilla con cálculos de generación de lixiviados. Adicionalmente en el Anexo 3-B-4, Modelación Meteorológica, de la Adenda Excepcional, se presentan los datos meteorológicos utilizados para las modelaciones relacionadas con la generación de lixiviados.

El Titular señala que la generación de lixiviados fue estimada mediante un modelo de Balance Hídrico, el cual incorpora los principales procesos que intervienen en la generación de lixiviados dentro de un relleno sanitario.

La ecuación utilizada fue: $QL = QCOM + QPP - QES - QEV$

donde:

- QCOM: lixiviado generado por compactación y humedad de los residuos.
- QPP: aporte por precipitaciones.
- QES: escorrentía superficial.
- QEV: evaporación efectiva.

Para estimar la generación atribuible a los residuos se utilizó un factor de generación adoptado de 0,034 m³ lixiviado/tonelada de residuos, el ingreso proyectado de residuos durante los 11 años y la vida útil de diseño de 11 años.

La generación por compactación fluctúa entre 1.809 m³/año en el año 1 y 1.872 m³/año en el año 11.

El aporte por precipitaciones (QPP) considera la serie histórica de precipitaciones de la Estación Linares., para el período analizado: 1970-2024 (55 años), considera un área activa promedio de 2.000 m². La precipitación media anual considerada alcanza 822,89 mm/año.

Escorrentía superficial (QES), se utilizó un coeficiente de escorrentía de 0,15 (15%), correspondiente a rellenos altamente compactados (>0,7 ton/m³). El valor anual calculado corresponde a 246,87 m³/año.

La Evaporación efectiva (QEV) considera evaporación equivalente al 20% del lixiviado generado por los residuos. Los valores fluctúan entre 361 m³/año y 374 m³/año durante la vida útil.

Volumen total de lixiviados proyectados basado en el balance hídrico arroja una generación total entre 2.846 m³/año (año 1) a 2.896 m³/año (año 11). La generación acumulada para toda la vida útil corresponde a 31.583 m³ de lixiviados.

Tabla. Generación diaria máxima según la modelación mensual

Promedio verano	4,4 - 5 m³/día
Promedio anual	8 m³/día
Máximo invierno	14,68 m³/día

El valor de diseño utilizado posteriormente para el sistema de descarga corresponde a 15,42 m³/día, correspondiente al escenario máximo proyectado del año 11 durante junio.

El caudal de diseño de la Planta de Tratamiento de Lixiviados (PTL) fue diseñada para 42 m³/día, o en otra unidad de medida 1,75 m³/hora.

Esto equivale aproximadamente a tres veces el caudal máximo esperado, criterio adoptado para absorber eventos extremos de precipitación y asegurar continuidad operacional.

Principales características del lixiviado crudo

DBO5	15.000 mg/L
DQO	23.076 mg/L
NTK	2.500 mg/L
Fósforo	90 mg/L
Cloruros	5.676 mg/L
Hierro	365,6 mg/L
Cobre	51,2 mg/L
Manganeso	18,3 mg/L
Zinc	11,7 mg/L
Sólidos Disueltos	20.000 mg/L
SST	55.000 mg/L

El Anexo 1-H de la Adenda Excepcional actualiza y confirma que la caracterización del lixiviado se construyó con antecedentes de diversos rellenos sanitarios, seleccionándose para modelación los valores del Relleno Sanitario Santa Marta, por representar un escenario más exigente debido a sus mayores concentraciones.

Del análisis de estos parámetros puede concluirse que el lixiviado esperado corresponde a un lixiviado de alta carga contaminante caracterizado por elevada carga orgánica, DBO5 = 15.000 mg/L, DQO = 23.076 mg/L. Lo que evidencia una importante presencia de materia orgánica biodegradable y compuestos orgánicos complejos. Elevada concentración de nitrógeno NTK = 2.500 mg/L. Esto implica una elevada presencia de amonio, típico de lixiviados generados por residuos domiciliarios. Alta salinidad representada por cloruros = 5.676 mg/L y sólidos disueltos = 20.000 mg/L. Presencia de metales entre ellos Hierro: 365 mg/L, Cobre: 51 mg/L, Zinc: 11,7 mg/L, Manganeso: 18,3 mg/L y alta carga de sólidos SST = 55.000 mg/L.

Como resultado proyectado del tratamiento, la PTL combina varias tecnologías de tratamiento incluyendo procesos biológicos como tratamientos físicos y químicos, las etapas del tratamiento incluyen:

25. Ecualización.
26. DAF.
27. Reactor anaerobio UASB.
28. Sistema Bardenpho modificado.
29. Sedimentación secundaria.
30. Ultrafiltración (UF).
31. Nanofiltración (NF).
32. Desinfección final.

Respecto de la calidad final proyectada del RIL tratado, los resultados de la modelación presentados en la Tabla N.° 25: “Caracterización del RIL tratado”, contenida en el Anexo 1-H de la Adenda Excepcional, permiten estimar las eficiencias de remoción proyectadas para los distintos parámetros evaluados. La tabla en mención se presenta a continuación.

Tabla. Caracterización del RIL tratado

TIPO DE TRATAMIENTO / ETAPA			Primario			Secundario	Resultado	LÍMITE MÁXIMO	LÍMITE MÁXIMO
Parámetro	Unidad	Afluente RIL Crudo	Ecualizador	DAF	SBR	UF/NF	RIL Tratado	D.S. N° 90	NCh 1333
Aceites y grasas	mg/L	-						20	N/A
Aluminio	mg/L	<5	1.09	0.54	0.1	0.1	0.1	5	5
Arsénico	mg/L	<1	0.156	0.078	0.03	0	0	0,5	0,1
Bario	mg/L	<4					0	N/A	4
Berilio	mg/L	<0,1					0	N/A	0,1
Boro	mg/L	4,9	9.32	4.5	1.03	0.01	0.01	0,75	0,75
Cadmio	mg/L	0,1	0.01	0.005	0.002	0	0	0,01	0,01
Cianuro	mg/L	<0,2	0.02	0.01	0.005	0	0	0,2	0,2
Cloruros	mg/L	5676	5478	4900	3900	80.28	80.28	400	N/A
Cobalto	mg/L	0,62				0	0	N/A	0,05
Cobre Total	mg/L	51,2	0,01	0,005	0,002	0	0	1	0,2
Coliformes Fecales	NMP/100 mL	-	240	200	150	2	2	1000	1000
Índice de fenol	mg/L	-	300	250	200	0	0	0,5	N/A
Cromo Hexavalente	mg/L	1	1	0,5	0,2	0	0	0,05	0,1
DBO_5	mgO_2/L	15000	11290	6130	2400	5	5	35	N/A
DQO	mg/L	23076					0	N/A	N/A

TIPO DE TRATAMIENTO / ETAPA			Primario			Secundario	Resultado	LÍMITE MÁXIMO	LÍMITE MÁXIMO
Parámetro	Unidad	Afluente RIL Crudo	Ecualizador	DAF	SBR	UF/NF	RIL Tratado	D.S. N° 90	NCh 1333
Fósforo	mg/L	90	21,1	19,5	15,5	0	0	10	N/A
Fluoruro	mg/L	1,45	0,5	0,2	0,01	0,01	0,01	1,5	1
Hidrocarburos fijos	mg/L	-	5	3	2	2	2	10	N/A
Hierro Disuelto	mg/L	365,6	9,32	5,15	1,23	0,3	0,3	5	5
Litio	mg/L	<2,5					0	N/A	2,5
Litio (cítricos)	mg/L	0,27					0	N/A	0,075
Manganeso	mg/L	18,3	95,35	13,2	1,5	0,1	0,1	0,3	0,2
Mercurio	mg/L	0,001	0,005	0,001	0,0005	0	0	0,001	0,001
Molibdeno	mg/L	2,21	0,01	0,005	0,001	0,001	0,001	1	0,1
Níquel	mg/L	1,25	0,01	0,005	0,001	0,001	0,001	0,2	0,2
Nitrógeno Total Kjeldahl	mg/L	2500	1660	560	110	3,5	3,5	50	N/A
Plata	mg/L	<0,2					0	N/A	0,2
Pentaclorofenol	mg/L	-	10	8	6	0	0	0,009	N/A
pH		-	7	7	7	6,8	6,8	6–8,5	5,5–9,0
Plomo	mg/L	<5	0,01	0,05	0,001	0	0	0,05	5
Poder Espumógeno	mm	-	300	100	10	0,01	0,01	7	N/A
Selenio	mg/L	0,007	0,001	0,0005	<0,0001	0	0	0,01	0,02
Sodio porcentual	%						0	N/A	35
Sólidos Suspendidos Totales	mg/L	5000	24830	15500	1700	10	10	80	N/A
Sulfatos	mg/L	1297	20	15	10	10	10	1000	250
Sulfuros	mg/L	-	25	10	3	1	1	1	N/A
Temperatura	°C	-	20	20	20	20	20	35	N/A
Tetracloroetano	mg/L	-	0,01	0,01	0,01	0,01	0,01	0,04	N/A
Tolueno	mg/L	-	0,014	0,005	0,001	0,001	0,001	0,7	N/A
Triclorometano	mg/L	-	0,01	0,01	0,01	0,01	0,01	0,2	N/A
Vanadio	mg/L	0,28				0	0	N/A	0,1
Xileno	mg/L	-	0,047	0,023	0,011	0,011	0,011	0,5	N/A
Zinc	mg/L	11,7	0,01	0,005	0,001	0,001	0,001	5	2

Fuente: Elaboración propia en base a Tabla N°25 del Anexo 1-H Sistema Tratamiento Lixiviados, Adenda Excepcional.

Según la modelación presentada, el efluente cumpliría simultáneamente la Tabla 1 del D.S. N° 90 y NCh 1333 para reutilización.

Como resultado del tratamiento se obtendrán lodos, concentrado y Residuos Industrial Líquido (RIL) tratado, del total de lixiviado tratado se proyecta la generación de lodos que representan aproximadamente el 2,05% del lixiviado tratado, concentrado de membranas que representa aproximadamente el 2% del volumen tratado y el RIL tratado representa aproximadamente: 95-96% del volumen de entrada.

El Anexo actualizado en Adenda Excepcional demuestra que el cálculo de generación de lixiviados fue efectuado mediante un balance hídrico basado en 55 años de registros pluviométricos locales y en la proyección real de residuos del proyecto. La generación máxima estimada alcanza aproximadamente 15 m³/día, mientras que la PTL fue diseñada para 42 m³/día, otorgando un importante margen de seguridad. Asimismo, el lixiviado esperado presenta características típicas de alta carga orgánica, elevada concentración de nitrógeno, sales, sólidos y metales. Sobre esta base se modeló un sistema de tratamiento avanzado que combina procesos biológicos y de membranas, proyectándose un efluente final que cumple los estándares del D.S. N° 90 y de la NCh 1333, con remociones superiores al 99% para la mayoría de los contaminantes críticos.

Actividad agrícola para el consumo doméstico.

Respecto de la preocupación por el impacto asociado a las labores agrícolas por la cercanía a la presencia de un relleno sanitario se hace presente que la evaluación ambiental concluyó que no se prevén impactos significativos sobre la producción agrícola local. En la respuesta 1.12.3 de la Adenda Excepcional el titular complementó la descripción de las actividades económicas, productivas y de subsistencia identificadas en los predios y sectores rurales localizados dentro del Área de Influencia. Conforme a los antecedentes levantados durante las campañas de terreno realizadas, así como la observación territorial y revisión cartográfica desarrolladas durante la evaluación ambiental del Proyecto, en el área evaluada predominan actividades rurales de carácter familiar y de pequeña escala, asociadas principalmente a uso agrícola, agropecuario y de subsistencia.

En este contexto, se identificaron huertos familiares, frutales menores, cultivos de autoconsumo, superficies de cultivo estacional, pastizales y sectores destinados a uso agropecuario menor y consumo animal, desarrollados principalmente en predios rurales dispersos de los sectores La Faja, Putagán, Gumera y Santa Marina. Para complementar dicha caracterización, se incorpora la siguiente tabla descriptiva referencial de actividades económicas, productivas y de subsistencia identificadas en el Área de Influencia:

Tabla. Actividades económicas, productivas y subsistencia del A.I

Sector	Tipo de actividad	Cultivo/Uso identificado	Superficie aproximada observada
La Faja	Subsistencia familiar	Huertos familiares y frutales menores	Menor a 0,5 ha
La Faja	Agropecuario menor	Pastizales y consumo animal	0,5 a 2 ha
Putagán	Agrícola familiar	Cultivos estacionales y autoconsumo	0,5 a 1 ha
Putagán	Agropecuario menor	Praderas y uso animal doméstico	1 a 3 ha
Gumera	Subsistencia rural	Huertos, frutales menores y aves de corral	Menor a 0,5 ha
Gumera	Agrícola menor	Cultivo estacional de pequeña escala	0,5 a 1 ha
Santa Marina	Agropecuario familiar	Pastizales y uso pecuario menor	1 a 3 ha
Santa Marina	Subsistencia familiar	Huertos y producción menor de autoconsumo	Menor a 0,5 ha

Fuente: ELB Medio Humano

Las superficies informadas, corresponden a estimaciones obtenidas a partir de observación territorial, antecedentes levantados durante campañas de terreno y revisión cartográfica disponible y tiene por objeto ampliar la caracterización rural y productiva del componente Medio Humano previamente incorporada en el expediente

Además, el titular incorporó diversos Compromisos Ambientales Voluntarios destinados a fortalecer el desarrollo económico y productivo del territorio.

Entre ellos destaca el Plan de Fomento de la Apicultura y Apoyo a la Actividad Agrícola, cuyo objetivo es contribuir al fortalecimiento de las actividades agropecuarias presentes en el área de influencia mediante:

- Asistencia técnica especializada a productores locales.

- Capacitación periódica impartida por profesionales del área agrícola.
- Apoyo al fortalecimiento de la actividad apícola.
- Mejoramiento de infraestructura productiva existente, incluyendo apoyo a invernaderos y otras instalaciones agrícolas.
- Promoción de iniciativas asociativas y fortalecimiento de capacidades productivas locales.
- Coordinación con programas e instrumentos públicos de fomento agropecuario disponibles en las comunas del área de influencia.

Además, en materia específica de olores y su eventual relación con las actividades agrícolas, el titular comprometió las siguientes medidas y programas de seguimiento:

- Seguimiento de emisiones odorantes.
- Evaluación de funcionamiento y eficiencia del sistema de reducción de olores.
- Monitoreo de olores en aire ambiente.
- Seguimiento y gestión de reclamos por olores.
- Control operacional de la Planta de Tratamiento.
- Implementación del Plan de Apoyo a la Actividad Agrícola.
- Fumigación preventiva de viviendas en caso de ser necesaria para evitar la proliferación de vectores, particularmente moscas.

En consecuencia, la evaluación ambiental determinó que existen medidas de control, supervisión y seguimiento destinadas a prevenir posibles afectaciones al entorno agrícola, manteniéndose la conclusión de que el proyecto no generará impactos significativos sobre las actividades productivas del área de influencia.

1281. Observante: María Angela Díaz R.

Observación:

No estoy de acuerdo con el relleno sanitario ya que va hacer un gran daño al medio ambiente, contaminará las aguas, el aire y a las plantas, llegaran plagas etc.

¿ustedes que harían para evitar todo esto?

Evaluación técnica de la observación:

La Dirección Regional del Maule del Servicio de Evaluación Ambiental considera pertinente la observación, en tanto aborda materias ambientales evaluadas durante el procedimiento. A continuación, se entrega la consideración correspondiente

Evaluación de riesgos para la salud de la población

Respecto de la salud de las personas, se indica que en relación al artículo 5° del Reglamento del SEIA, sobre si el proyecto genera o presenta riesgos para la salud de las personas, el proponente incorporó en la Evaluación del Proyecto la identificación, estimación, modelación y evaluación de las emisiones atmosféricas, gases, olores, ruido, residuos sólidos y residuos líquidos generados durante las fases de construcción, operación y cierre, considerando los receptores humanos presentes en el área de influencia, las condiciones de exposición potencial y las medidas de prevención, manejo, control operacional y contingencia comprometidas en el expediente ambiental.

Respecto de emisiones atmosféricas, el Proyecto evaluó material particulado respirable MP10 y MP2,5, así como gases asociados a combustión y operación de maquinaria, equipos y transporte, incluyendo NOx, SO2 y CO. La evaluación consideró las fuentes emisoras asociadas a movimiento de tierras, excavaciones, nivelación, compactación, circulación de vehículos, operación de maquinaria y tránsito por caminos internos y externos. Los resultados fueron analizados mediante modelación atmosférica y evaluación por receptor, considerando condiciones meteorológicas locales y receptores humanos cercanos. A partir de dichos antecedentes, se fundamentó en el estudio de especialidad, que no se identifican condiciones de exposición capaces de generar efectos adversos significativos sobre la salud de las personas.

El proyecto contempla aplicación de supresores de polvo en caminos internos, control de velocidad, mantención de vehículos y maquinaria y lavado de ruedas. El Anexo 1-H de la Adenda Excepcional precisa que se eliminó el uso de RIL tratado para humectación de caminos; su reutilización interna corresponde al lavado de ruedas.

En relación con olores, el Proyecto identificó las fuentes odorantes asociadas a la operación propia del relleno sanitario y desarrolló modelaciones de dispersión odorante, considerando escenarios representativos de funcionamiento, delimitación de isocurvas y receptores humanos presentes en el área de influencia. La evaluación consideró la descarga de residuos, operación del frente activo, manejo de residuos y generación de biogás, junto con medidas de control operacional, tales como cobertura operacional, manejo controlado de residuos, control del frente activo, control de biogás y medidas de contingencia frente a eventos operacionales específicos. Conforme a los resultados obtenidos, no se prevé una exposición de magnitud, frecuencia o duración que configure efectos adversos significativos sobre la salud de las personas.

Respecto del ruido, el expediente incorpora una línea de base de 28 receptores, modelaciones de las fuentes del recinto en seis puntos y evaluación del tránsito exterior, junto con un estudio específico de cuatro receptores asociados a GHPPI. El capítulo 7 de la Adenda Excepcional reconoce el aumento de

niveles de ruido en construcción, operación y cierre y lo califica como poco significativo. Por ello, la consideración de esta materia se refiere a los escenarios y receptores efectivamente evaluados.

En cuanto a residuos sólidos y líquidos, el Proyecto contempla sistemas de manejo, segregación, almacenamiento temporal, conducción, tratamiento y disposición, según corresponda a las categorías evaluadas en el expediente ambiental. Respecto de residuos líquidos y lixiviados, el diseño considera impermeabilización basal, captación, conducción, almacenamiento, tratamiento, monitoreo, control operacional y contingencias destinadas a evitar contacto o exposición directa de la población y prevenir afectaciones al entorno.

En consecuencia, la preocupación por la salud fue considerada mediante la identificación de fuentes de emisión, receptores, modelaciones, diseño sanitario y sistemas de manejo y seguimiento del proyecto. La SEREMI de Salud de la Región del Maule, mediante Ordinario N° 879, de 16 de octubre de 2026, se pronunció conforme sobre la Adenda Excepcional. Los antecedentes y controles descritos constituyen el fundamento de la respuesta, en los términos del artículo 5 del Reglamento del SEIA.

Emisiones atmosféricas y calidad del aire

Respecto de la Calidad del aire en el área del proyecto, actualmente las concentraciones de MP2,5 superan la norma en todos los períodos analizados, siendo el período 2017-2019 el de mayor concentración (29,0 $\mu g/m^3$). Las comunas de Villa Alegre y Yerbas Buenas se encuentran declaradas zonas saturadas por MP2,5 (promedio anual y 24 horas), condición bajo la cual se desarrollará el proyecto. Asimismo, la estación de monitoreo de Linares registra superación de la norma para MP2,5, aunque no dispone de datos para MP10 ni para gases (NO_2, SO_2 y CO).

Para evaluar las emisiones del proyecto, se utilizó el modelo de dispersión atmosférica WRF/CALPUFF, considerando receptores de área y puntos habitados cercanos. Se modelaron emisiones de MP10, MP2,5 y gases, concluyéndose que las concentraciones proyectadas son muy bajas, se concentran principalmente dentro del área del proyecto y no generan aportes significativos en las zonas pobladas cercanas.

Los resultados muestran que el proyecto no altera de manera relevante la calidad del aire existente, estimándose incluso un aumento de 0,00% en la concentración promedio de 24 horas de MP2,5 en la estación Linares. Conforme a los criterios vigentes del SEIA para zonas saturadas, se descarta que las emisiones del proyecto generen riesgos significativos para la salud de la población o efectos adversos por exposición a MP2,5.

Si bien el proyecto se emplaza en una zona declarada saturada por MP2,5 mediante el D.S. N° 7/2021 del MMA, actualmente no existe un Plan de Descontaminación Atmosférica (PDA) vigente que exija compensación de emisiones. No obstante, se implementarán medidas de control como:

- Mantención periódica de vehículos y maquinaria.
- Revisión técnica vigente de todos los equipos.
- Aplicación de supresores de polvo en caminos interiores.
- Limitación de velocidad a 30 km/h.
- Uso de vehículos y maquinaria con estándar EURO V.

Las emisiones asociadas a las fases de construcción, operación y cierre son de magnitud reducida y no constituyen un aumento significativo respecto de las concentraciones actuales, por lo que el proyecto no generaría impactos relevantes sobre la calidad del aire ni sobre la salud y calidad de vida de la población.

Calidad del agua y protección de quebradas

Respecto a la preocupación por la afectación a aguas y en particular por las quebradas, se indica que de acuerdo con los antecedentes presentados, la construcción de la obra de atravieso considera medidas preventivas orientadas a resguardar la calidad de las aguas, entre ellas la ejecución preferente de las obras en seco, la prohibición de almacenamiento de materiales en el cauce o sus riberas, la revisión permanente del estado mecánico de la maquinaria, el registro fotográfico diario de las condiciones del escurrimiento y la implementación de medidas correctivas ante eventuales incrementos de turbidez u otras alteraciones atribuibles a las faenas.

Asimismo, se contempla un programa de monitoreo aguas arriba y aguas abajo de la intervención, basado en parámetros de la NCh 1333, incluyendo un monitoreo previo para establecer la condición basal de calidad de aguas.

Adicionalmente, el proyecto incorpora medidas de diseño destinadas a prevenir afectaciones sobre aguas superficiales y subterráneas derivadas de la operación del relleno sanitario. Entre estas se consideran sistemas de impermeabilización basal, captación y conducción de lixiviados, planta de tratamiento de lixiviados, monitoreo de aguas subterráneas conforme al D.S. N°189/2005 y planes de contingencia para eventuales fallas de los sistemas de manejo.

El efluente de la PTL contempla reutilización en la plataforma de lavado de ruedas y descarga al canal Derrame Cruchaga. El Anexo 1-H de la Adenda Excepcional estima una descarga promedio de 8,01 m^3/día y máxima de 15,42 m^3/día, e incorpora calidad de tratamiento, balance y manejo de las piscinas. El Anexo 4-I-4 de la Adenda Excepcional describe la obra de descarga de RIL tratado.

En consideración a lo anterior, y atendiendo a que la alteración del cauce corresponde a una intervención puntual que incorpora medidas de control, seguimiento y monitoreo específicas para resguardar la calidad del recurso hídrico, no se advierten antecedentes que permitan sostener la generación de efectos adversos significativos sobre la calidad de las aguas superficiales en relación con su condición de línea de base. Asimismo, las medidas de diseño y operación propuestas permiten prevenir potenciales aportes de contaminantes derivados de lixiviados, aguas servidas y otros residuos líquidos asociados al proyecto.

Por tanto, se estima que la magnitud y duración de los efectos sobre la calidad de las aguas no alcanzan la significancia requerida para configurar la circunstancia contemplada en el artículo 11 letra b) de la Ley N°19.300, en relación con el literal c) del artículo 6 del D.S. N°40/2012.

En consecuencia, sobre la base de los antecedentes aportados por el Titular, es posible concluir que el proyecto no generaría efectos adversos significativos sobre la calidad de las aguas superficiales ni subterráneas, descartándose la configuración del criterio establecido en el artículo 6 letra c) del Reglamento del SEIA para este componente.

Calidad de aguas subterráneas

Respecto de la calidad de aguas subterráneas, el proponente presentó durante el proceso de evaluación antecedentes técnicos que respaldan que se han considerado las medidas necesarias para evitar la afectación de la calidad de las aguas subterráneas.

El ADF se emplaza en una unidad volcánica de baja permeabilidad del cerro Quilipín; las captaciones cercanas se vinculan a la unidad acuífera Putagán Norte. El Anexo 3-U de la Adenda Excepcional evalúa la posible circulación por el macizo fracturado e incorpora escenarios accidentales de infiltración.

Asimismo, los suelos predominantes corresponden a materiales arcillosos de baja permeabilidad, lo que reduce significativamente el potencial de infiltración y percolación de contaminantes hacia el subsuelo.

El ADF contempla impermeabilización basal y de taludes y un sistema de captación y conducción de lixiviados hacia la PTL, según el diseño sanitario presentado para el relleno y el PAS 141 (Anexo 4-E de la Adenda Complementaria). Estos elementos se integran con el estudio hidrogeológico y el seguimiento del agua subterránea.

Presenta las formas de Manejo de lixiviados, sobre el recubrimiento basal se instalará un sistema de captación y conducción de lixiviados hacia una planta de tratamiento. Este sistema evita el escurrimiento libre de lixiviados sobre la superficie del relleno o los terrenos aledaños, descartándose la contaminación del suelo y de los cuerpos de agua cercanos.

Realiza una Evaluación hidrogeológica y análisis de las condiciones del área, el proyecto reconoce que el cerro Quilipín presenta procesos de meteorización y fracturamiento que podrían generar porosidad secundaria y favorecer localmente la circulación de aguas subterráneas. Considerando esta condición, el EIA incorporó una modelación hidrogeológica conservadora que representa el macizo rocoso como un medio fracturado.

El Anexo 3-U de la Adenda Excepcional analiza infiltración mediante HELP V4 y transporte mediante MODFLOW-NWT y MT3D-USGS, con un horizonte de 51 años que incluye operación, cierre y postcierre. Considera defectos y perforaciones en las capas de impermeabilización y utiliza compuestos nitrogenados y cloruros para representar el transporte bajo los escenarios evaluados.

Los compuestos nitrogenados modelados no alcanzan las diez captaciones identificadas. Para cloruros, representados como trazador conservativo, la pluma podría aproximarse al pozo N.° 3 al final del horizonte de 51 años, con concentraciones modeladas de 0 a 5 mg/L. El estudio concluye un riesgo sanitario aceptable bajo las condiciones evaluadas.

Propone medidas de control y monitoreo, una vez iniciada la fase de operación, se realizará monitoreo de aguas subterráneas tanto en los pozos exigidos por el D.S. N°189/05 del MINSAL como en aquellos comprometidos por el proyecto.

Adicionalmente, como Compromiso Ambiental Voluntario, el titular implementará una red de monitoreo compuesta por 10 puntos de control, superando las exigencias mínimas de la normativa vigente. Los resultados obtenidos serán informados periódicamente a los sistemas de Agua Potable Rural (APR) de Putagán y Coironal.

En consecuencia, la preocupación por afectación de aguas subterráneas fue abordada mediante caracterización de captaciones, modelación de infiltración y transporte, impermeabilización, manejo de lixiviados y monitoreo. Estos antecedentes sustentan la conclusión del Anexo 3-U de la Adenda Excepcional sobre riesgo sanitario aceptable en las condiciones y horizonte evaluados y permiten responder respecto de las captaciones identificadas.

Prevención y control de vectores

En el proyecto considera el control de vectores en las fases de operación y cierre del proyecto. Al respecto, cabe señalar que el Proyecto contempla un sistema integrado de prevención, control, monitoreo

y respuesta ante contingencias, desarrollado específicamente para minimizar la presencia de moscas, roedores y aves asociadas a la operación del Área de Disposición Final (ADF), conforme a lo establecido en el D.S. N°189/2005 y en Anexo 1-O de la Adenda Complementaria.

En primer término, es importante indicar que la principal medida de control de vectores corresponde al adecuado manejo operacional del relleno sanitario. En este sentido, el proyecto considera la cobertura diaria de residuos con una capa de al menos 15 cm de material de cobertura, la compactación permanente de las celdas, el manejo controlado de lixiviados, la limpieza diaria del frente de trabajo y de las áreas operacionales, así como la mantención periódica de los caminos interiores. Estas medidas tienen por finalidad reducir la disponibilidad de alimento, refugio y condiciones favorables para la reproducción de vectores sanitarios, así como minimizar la generación de olores potencialmente atractivos para éstos.

Respecto del control de moscas, el Plan contempla medidas pasivas y activas. Entre las medidas pasivas se incluyen la cobertura diaria e intermedia de residuos, la compactación adecuada de las celdas, el manejo de lixiviados mediante sistemas cerrados, la limpieza permanente de las instalaciones y para las instalaciones y protección de los trabajadores el uso de barreras físicas tales como mallas mosquiteras, ventiladores y sistemas de cierre automático de puertas en las edificaciones del proyecto.

Complementariamente, se implementará un programa permanente de control químico ejecutado por una empresa autorizada por la Autoridad Sanitaria. Este programa considera la aplicación de insecticidas adulticidas y larvicidas mediante rotación de principios activos para evitar fenómenos de resistencia biológica. En los sectores de mayor criticidad, particularmente el frente de trabajo activo, la frecuencia de aplicación programada será cada 48 horas durante la temporada de mayor actividad de moscas (septiembre a abril), pudiendo incrementarse hasta una frecuencia diaria cuando las inspecciones sanitarias, condiciones climáticas u operacionales así lo requieran. En la Planta de Tratamiento de Lixiviados (PTL), piscinas de almacenamiento, báscula y lavado de ruedas se aplicarán controles semanales, mientras que en oficinas, planta de valorización y otros sectores la frecuencia será semanal o quincenal según los resultados del monitoreo.

Adicionalmente, se implementará un sistema de monitoreo mediante trampas para moscas tanto al interior como al exterior del proyecto. Al interior del recinto se instalarán puntos de monitoreo en sectores críticos, incluyendo el frente de trabajo, PTL, báscula y oficinas administrativas. Asimismo, se contempla una red de monitoreo en viviendas cercanas al proyecto, permitiendo detectar oportunamente cualquier incremento de poblaciones de moscas y adoptar medidas correctivas inmediatas.

Respecto del control de roedores, el proyecto contempla un sistema de manejo integrado basado prioritariamente en medidas preventivas y ecológicas. Entre ellas se consideran la cobertura diaria de residuos, control de malezas, eliminación de refugios, hermeticidad de instalaciones, uso de trampas mecánicas y electrónicas, monitoreo periódico de actividad, registro de madrigueras y capturas, además del fomento al control biológico mediante la instalación de perchas y cajas nido para aves rapaces presentes en el área, tales como lechuzas, chunchos y jotes. Estas medidas serán complementadas con evaluaciones periódicas que permitan ajustar las estrategias de control según los resultados obtenidos.

En relación con las aves, se contempla un sistema de prevención basado en la reducción de fuentes de atracción mediante la cobertura de residuos, limpieza diaria de sectores operacionales y control de derrames. Adicionalmente, en caso de ser necesario, se implementarán medidas disuasivas no letales, tales como cañones sonoros automáticos y dispositivos visuales tipo halcón, orientadas exclusivamente a evitar la concentración de aves en el frente de trabajo activo.

Asimismo, de manera complementaria al control de moscas, roedores y aves, el Proyecto contempla medidas específicas para prevenir el ingreso y permanencia de perros vagos y/o perros asilvestrados en las instalaciones, considerando que éstos pueden constituir un factor adicional de riesgo sanitario,

operacional y ambiental. Para ello, el Proyecto contará con un cierre perimetral continuo de 1,8 metros de altura alrededor de todo el recinto, conforme a lo establecido en el artículo 14 del D.S. N°189/2005, además de sistemas de control de acceso y vigilancia permanente que restringirán el ingreso de personas y animales no autorizados.

Adicionalmente, el Plan de Prevención de Contingencias y el Plan de Emergencias incorporan específicamente el escenario denominado "Inclusión de perros vagos y asilvestrados al recinto", estableciendo procedimientos de detección temprana, control y respuesta ante la presencia de estos animales. En caso de detectarse el ingreso de perros al área operacional, se activarán medidas destinadas a evitar su permanencia en sectores de disposición de residuos, minimizar la disponibilidad de fuentes de alimento mediante la cobertura diaria de residuos y mantener el resguardo sanitario y operacional de las instalaciones. Estas acciones serán complementadas con inspecciones periódicas del cierre perimetral, verificación de su integridad y registro de eventuales incidencias detectadas durante las fases de construcción, operación y cierre.

En cuanto a los medios de verificación y registros solicitados por la autoridad, el proyecto mantendrá un sistema documentado de seguimiento que incluirá registros diarios de cobertura y compactación, bitácoras de inspección sanitaria, registros de monitoreo de trampas, planillas de aplicación de insecticidas, certificados emitidos por la empresa especializada encargada del control de plagas, registros de capturas, reportes de medidas correctivas implementadas y respaldos digitales y físicos de todas las actividades ejecutadas. Dichos registros estarán disponibles para inspección por parte de la autoridad competente.

Finalmente, se informa que el Plan de Prevención de Contingencias y el Plan de Emergencias han sido actualizados para incorporar específicamente el escenario de proliferación de vectores (Capítulo 5 de la Adenda Excepcional). Ante un aumento significativo de moscas, roedores o aves, se activarán medidas de respuesta inmediata consistentes en el reforzamiento de coberturas, incremento de frecuencias de inspección, intensificación de aplicaciones de control sanitario, ampliación de puntos de monitoreo y ejecución de medidas correctivas focalizadas, manteniendo seguimiento permanente hasta recuperar las condiciones normales de operación. Estas acciones serán aplicables tanto durante la fase de operación como durante la fase de cierre del proyecto.

En consecuencia, considerando las características del diseño sanitario del relleno, las medidas operacionales permanentes, el programa específico de control de moscas, roedores y aves, el monitoreo dentro y fuera del área del proyecto, los mecanismos de verificación y los procedimientos de contingencia comprometidos, se concluye que el proyecto dispone de herramientas suficientes para prevenir, controlar y corregir oportunamente eventuales incrementos de vectores, descartándose la generación de impactos significativos sobre la salud de las personas o la calidad de vida de las comunidades del área de influencia.

Evaluación de efectos sobre los recursos naturales renovables

Respecto de la eventual generación de efectos adversos significativos sobre los recursos naturales renovables, en los términos del artículo 11 letra b) de la Ley N°19.300 y del artículo 6 del D.S. N°40/2012 del Ministerio del Medio Ambiente, el Proyecto evaluó los potenciales impactos sobre los componentes flora, vegetación, fauna terrestre, suelo, recursos hídricos, aire y ecosistemas asociados, considerando las fases de construcción, operación y cierre.

Con relación al área de influencia y los ecosistemas terrestres y en respuesta a las observaciones formuladas sobre la delimitación del área de influencia, el titular complementó su fundamentación

incorporando el análisis de los principales mecanismos de impacto sobre los ecosistemas, incluyendo la pérdida y alteración de hábitat, la fragmentación y conectividad biológica, el funcionamiento ecosistémico, la perturbación y desplazamiento de fauna, los efectos por ruido, iluminación y tránsito de maquinaria, la afectación potencial de especies de baja movilidad, y los servicios ecosistémicos y uso recreativo del territorio.

La delimitación del área de influencia se definió considerando las obras y acciones del Proyecto, las unidades vegetacionales presentes, los hábitats identificados para fauna terrestre y la distribución espacial de las especies registradas durante las campañas de terreno realizadas en primavera, verano, otoño e invierno.

Por lo que el titular muestra que la intervención directa se concentra en superficies acotadas del predio, mientras que el entorno mantiene extensas áreas con continuidad de hábitat y cobertura vegetal que permiten el desplazamiento y utilización del territorio por parte de la fauna presente.

Pasando al detalle de Flora y vegetación, respecto de la vegetación, se determinó que las formaciones presentes corresponden principalmente a comunidades esclerófilas con distintos grados de intervención humana producto de actividades agropecuarias, extracción de leña y pastoreo.

La corta y reposición de vegetación se describen en los antecedentes del PAS 148 (Anexo 4-H de la Adenda Excepcional). La reforestación sectorial se distingue de las medidas de mitigación, reparación y compensación de impactos significativos establecidas en el capítulo 8 de la Adenda Excepcional.

Por lo que el titular señala que la composición y estructura general de la vegetación presente en el área de influencia no experimentará una alteración significativa que comprometa su permanencia a largo plazo.

En fauna, el capítulo 7 de la Adenda Excepcional identifica la pérdida de hábitat COFT-1 durante construcción y OFT-1 durante operación, ambas calificadas como significativas. El capítulo 8 de la Adenda Excepcional presenta las medidas de mitigación MMF-1, rehabilitación de 0,85 ha, y MMF-2, construcción de refugios para fauna nativa.

Durante las campañas de caracterización fueron registrados mamíferos, aves, reptiles y anfibios, incluyendo especies endémicas y especies clasificadas como "Casi Amenazadas". No obstante, no se registraron especies clasificadas en categorías "En Peligro Crítico", "En Peligro" o "Vulnerable" dentro del área de intervención directa.

Considerando las exigencias formuladas durante la evaluación ambiental, el titular complementó las medidas de protección y seguimiento mediante un Programa de Protección y Monitoreo de Fauna que incorpora compromisos verificables, indicadores de seguimiento, metodologías de monitoreo, frecuencia de ejecución y medidas correctivas.

Entre las medidas comprometidas destacan:

- Monitoreo mediante transectos, búsqueda activa, estaciones de observación y cámaras trampa.
- Registro georreferenciado de ejemplares, refugios, madrigueras, huellas y otros indicios.
- Control de velocidad de vehículos al interior del proyecto.
- Capacitación ambiental obligatoria para trabajadores.
- Prohibición de caza, captura, alimentación o perturbación de fauna silvestre.
- Control de iluminación nocturna en sectores sensibles.
- Protección de especies de baja movilidad mediante medidas de rescate y relocalización cuando corresponda.

Asimismo, se establecieron criterios de activación de medidas correctivas frente a eventos tales como atropellos, afectación directa de ejemplares, alteración de refugios o incumplimiento de medidas operacionales.

Respecto del recurso suelo, se mostró que predominan unidades de capacidad de uso IV y VII, correspondientes a terrenos con limitaciones para el desarrollo de actividades agrícolas intensivas.

Los análisis efectuados muestran bajos niveles de erosión potencial y descartan procesos erosivos significativos asociados a la ejecución del Proyecto.

Las interacciones hídricas consideradas comprenden el atravieso de la Quebrada Sin Nombre 1 por el camino, la intervención de la Quebrada Sin Nombre 2 por el dique y las descargas de aguas lluvias y RIL tratado al canal Derrame Cruchaga. Estas obras están descritas separadamente en los anexos 4-I-1 a 4-I-4 de la Adenda Excepcional.

Respecto de emisiones atmosféricas, olores y perturbaciones operacionales, la evaluación consideró los efectos del ruido, tránsito de maquinaria, iluminación nocturna y otras actividades propias de la construcción y operación.

Los antecedentes de modelación concluyen que los efectos se mantienen acotados al entorno próximo del proyecto y que no se producirían alteraciones relevantes respecto de las condiciones de línea de base consideradas en la evaluación.

Adicionalmente, se incorporan medidas operacionales destinadas a reducir potenciales perturbaciones sobre la fauna y los ecosistemas circundantes, incluyendo gestión de residuos, control de iluminación y restricciones operacionales en sectores sensibles.

De acuerdo con los antecedentes técnicos presentados, el Proyecto incorpora medidas de prevención, mitigación, seguimiento y control para los componentes flora, vegetación, fauna, suelo, recursos hídricos y aire.

La evaluación reconoce la existencia de una pérdida de hábitat asociada a las superficies de intervención del Proyecto, incluyendo las áreas destinadas a infraestructura y la Zona de Acopio de Material de Excavación. Asimismo, se identifican efectos de perturbación, modificación y pérdida de hábitat para fauna terrestre que fueron considerados en la evaluación ambiental.

La existencia de efectos adversos significativos sobre el componente fauna constituye una de las circunstancias que fundamentan el ingreso del Proyecto mediante un Estudio de Impacto Ambiental (EIA), en conformidad con el artículo 11 letra b) de la Ley N°19.300 y el artículo 6 del D.S. N°40/2012.

El titular presenta que, mediante la implementación de las medidas de protección, rescate, relocalización, monitoreo y seguimiento comprometidas, los efectos identificados sobre los recursos naturales renovables pueden ser adecuadamente gestionados durante las fases de construcción, operación y cierre del Proyecto.

1282. Observante: Camilo Sebastian Jara Cordero

Observación:

Dejaría consecuencias malísimas par la agricultura, a igual atrae animales carroñeros y roedores por el basural. También los gases contaminantes perjudica mucho en la salud de los seres vivos.

Evaluación técnica de la observación:

La Dirección Regional del Maule del Servicio de Evaluación Ambiental considera pertinente la observación, en tanto aborda materias ambientales evaluadas durante el procedimiento. A continuación, se entrega la consideración correspondiente

Evaluación de riesgos para la salud de la población

Respecto de la salud de las personas, se indica que en relación al artículo 5° del Reglamento del SEIA, sobre si el proyecto genera o presenta riesgos para la salud de las personas, el proponente incorporó en la Evaluación del Proyecto la identificación, estimación, modelación y evaluación de las emisiones atmosféricas, gases, olores, ruido, residuos sólidos y residuos líquidos generados durante las fases de construcción, operación y cierre, considerando los receptores humanos presentes en el área de influencia, las condiciones de exposición potencial y las medidas de prevención, manejo, control operacional y contingencia comprometidas en el expediente ambiental.

Respecto de emisiones atmosféricas, el Proyecto evaluó material particulado respirable MP10 y MP2,5, así como gases asociados a combustión y operación de maquinaria, equipos y transporte, incluyendo NOx, SO2 y CO. La evaluación consideró las fuentes emisoras asociadas a movimiento de tierras, excavaciones, nivelación, compactación, circulación de vehículos, operación de maquinaria y tránsito por caminos internos y externos. Los resultados fueron analizados mediante modelación atmosférica y evaluación por receptor, considerando condiciones meteorológicas locales y receptores humanos cercanos. A partir de dichos antecedentes, se fundamentó en el estudio de especialidad, que no se identifican condiciones de exposición capaces de generar efectos adversos significativos sobre la salud de las personas.

El proyecto contempla aplicación de supresores de polvo en caminos internos, control de velocidad, mantención de vehículos y maquinaria y lavado de ruedas. El Anexo 1-H de la Adenda Excepcional precisa que se eliminó el uso de RIL tratado para humectación de caminos; su reutilización interna corresponde al lavado de ruedas.

En relación con olores, el Proyecto identificó las fuentes odorantes asociadas a la operación propia del relleno sanitario y desarrolló modelaciones de dispersión odorante, considerando escenarios representativos de funcionamiento, delimitación de isocurvas y receptores humanos presentes en el área de influencia. La evaluación consideró la descarga de residuos, operación del frente activo, manejo de residuos y generación de biogás, junto con medidas de control operacional, tales como cobertura operacional, manejo controlado de residuos, control del frente activo, control de biogás y medidas de contingencia frente a eventos operacionales específicos. Conforme a los resultados obtenidos, no se prevé una exposición de magnitud, frecuencia o duración que configure efectos adversos significativos sobre la salud de las personas.

Respecto del ruido, el expediente incorpora una línea de base de 28 receptores, modelaciones de las fuentes del recinto en seis puntos y evaluación del tránsito exterior, junto con un estudio específico de cuatro receptores asociados a GHPPI. El capítulo 7 de la Adenda Excepcional reconoce el aumento de

niveles de ruido en construcción, operación y cierre y lo califica como poco significativo. Por ello, la consideración de esta materia se refiere a los escenarios y receptores efectivamente evaluados.

En cuanto a residuos sólidos y líquidos, el Proyecto contempla sistemas de manejo, segregación, almacenamiento temporal, conducción, tratamiento y disposición, según corresponda a las categorías evaluadas en el expediente ambiental. Respecto de residuos líquidos y lixiviados, el diseño considera impermeabilización basal, captación, conducción, almacenamiento, tratamiento, monitoreo, control operacional y contingencias destinadas a evitar contacto o exposición directa de la población y prevenir afectaciones al entorno.

En consecuencia, la preocupación por la salud fue considerada mediante la identificación de fuentes de emisión, receptores, modelaciones, diseño sanitario y sistemas de manejo y seguimiento del proyecto. La SEREMI de Salud de la Región del Maule, mediante Ordinario N° 879, de 16 de octubre de 2026, se pronunció conforme sobre la Adenda Excepcional. Los antecedentes y controles descritos constituyen el fundamento de la respuesta, en los términos del artículo 5 del Reglamento del SEIA.

Emisiones atmosféricas y calidad del aire

Respecto de la Calidad del aire en el área del proyecto, actualmente las concentraciones de MP2,5 superan la norma en todos los períodos analizados, siendo el período 2017-2019 el de mayor concentración (29,0 $\mu g/m^3$). Las comunas de Villa Alegre y Yerbas Buenas se encuentran declaradas zonas saturadas por MP2,5 (promedio anual y 24 horas), condición bajo la cual se desarrollará el proyecto. Asimismo, la estación de monitoreo de Linares registra superación de la norma para MP2,5, aunque no dispone de datos para MP10 ni para gases (NO_2, SO_2 y CO).

Para evaluar las emisiones del proyecto, se utilizó el modelo de dispersión atmosférica WRF/CALPUFF, considerando receptores de área y puntos habitados cercanos. Se modelaron emisiones de MP10, MP2,5 y gases, concluyéndose que las concentraciones proyectadas son muy bajas, se concentran principalmente dentro del área del proyecto y no generan aportes significativos en las zonas pobladas cercanas.

Los resultados muestran que el proyecto no altera de manera relevante la calidad del aire existente, estimándose incluso un aumento de 0,00% en la concentración promedio de 24 horas de MP2,5 en la estación Linares. Conforme a los criterios vigentes del SEIA para zonas saturadas, se descarta que las emisiones del proyecto generen riesgos significativos para la salud de la población o efectos adversos por exposición a MP2,5.

Si bien el proyecto se emplaza en una zona declarada saturada por MP2,5 mediante el D.S. N° 7/2021 del MMA, actualmente no existe un Plan de Descontaminación Atmosférica (PDA) vigente que exija compensación de emisiones. No obstante, se implementarán medidas de control como:

- Mantención periódica de vehículos y maquinaria.
- Revisión técnica vigente de todos los equipos.
- Aplicación de supresores de polvo en caminos interiores.
- Limitación de velocidad a 30 km/h.
- Uso de vehículos y maquinaria con estándar EURO V.

Las emisiones asociadas a las fases de construcción, operación y cierre son de magnitud reducida y no constituyen un aumento significativo respecto de las concentraciones actuales, por lo que el proyecto no generaría impactos relevantes sobre la calidad del aire ni sobre la salud y calidad de vida de la población.

Prevención y control de vectores

En el proyecto considera el control de vectores en las fases de operación y cierre del proyecto. Al respecto, cabe señalar que el Proyecto contempla un sistema integrado de prevención, control, monitoreo y respuesta ante contingencias, desarrollado específicamente para minimizar la presencia de moscas, roedores y aves asociadas a la operación del Área de Disposición Final (ADF), conforme a lo establecido en el D.S. N°189/2005 y en Anexo 1-O de la Adenda Complementaria.

En primer término, es importante indicar que la principal medida de control de vectores corresponde al adecuado manejo operacional del relleno sanitario. En este sentido, el proyecto considera la cobertura diaria de residuos con una capa de al menos 15 cm de material de cobertura, la compactación permanente de las celdas, el manejo controlado de lixiviados, la limpieza diaria del frente de trabajo y de las áreas operacionales, así como la mantención periódica de los caminos interiores. Estas medidas tienen por finalidad reducir la disponibilidad de alimento, refugio y condiciones favorables para la reproducción de vectores sanitarios, así como minimizar la generación de olores potencialmente atractivos para éstos.

Respecto del control de moscas, el Plan contempla medidas pasivas y activas. Entre las medidas pasivas se incluyen la cobertura diaria e intermedia de residuos, la compactación adecuada de las celdas, el manejo de lixiviados mediante sistemas cerrados, la limpieza permanente de las instalaciones y para las instalaciones y protección de los trabajadores el uso de barreras físicas tales como mallas mosquiteras, ventiladores y sistemas de cierre automático de puertas en las edificaciones del proyecto.

Complementariamente, se implementará un programa permanente de control químico ejecutado por una empresa autorizada por la Autoridad Sanitaria. Este programa considera la aplicación de insecticidas adulticidas y larvicidas mediante rotación de principios activos para evitar fenómenos de resistencia biológica. En los sectores de mayor criticidad, particularmente el frente de trabajo activo, la frecuencia de aplicación programada será cada 48 horas durante la temporada de mayor actividad de moscas (septiembre a abril), pudiendo incrementarse hasta una frecuencia diaria cuando las inspecciones sanitarias, condiciones climáticas u operacionales así lo requieran. En la Planta de Tratamiento de Lixiviados (PTL), piscinas de almacenamiento, báscula y lavado de ruedas se aplicarán controles semanales, mientras que en oficinas, planta de valorización y otros sectores la frecuencia será semanal o quincenal según los resultados del monitoreo.

Adicionalmente, se implementará un sistema de monitoreo mediante trampas para moscas tanto al interior como al exterior del proyecto. Al interior del recinto se instalarán puntos de monitoreo en sectores críticos, incluyendo el frente de trabajo, PTL, báscula y oficinas administrativas. Asimismo, se contempla una red de monitoreo en viviendas cercanas al proyecto, permitiendo detectar oportunamente cualquier incremento de poblaciones de moscas y adoptar medidas correctivas inmediatas.

Respecto del control de roedores, el proyecto contempla un sistema de manejo integrado basado prioritariamente en medidas preventivas y ecológicas. Entre ellas se consideran la cobertura diaria de residuos, control de malezas, eliminación de refugios, hermeticidad de instalaciones, uso de trampas mecánicas y electrónicas, monitoreo periódico de actividad, registro de madrigueras y capturas, además del fomento al control biológico mediante la instalación de perchas y cajas nido para aves rapaces presentes en el área, tales como lechuzas, chunchos y jotes. Estas medidas serán complementadas con evaluaciones periódicas que permitan ajustar las estrategias de control según los resultados obtenidos.

En relación con las aves, se contempla un sistema de prevención basado en la reducción de fuentes de atracción mediante la cobertura de residuos, limpieza diaria de sectores operacionales y control de derrames. Adicionalmente, en caso de ser necesario, se implementarán medidas disuasivas no letales, tales como cañones sonoros automáticos y dispositivos visuales tipo halcón, orientadas exclusivamente a evitar la concentración de aves en el frente de trabajo activo.

Asimismo, de manera complementaria al control de moscas, roedores y aves, el Proyecto contempla medidas específicas para prevenir el ingreso y permanencia de perros vagos y/o perros asilvestrados en las instalaciones, considerando que éstos pueden constituir un factor adicional de riesgo sanitario, operacional y ambiental. Para ello, el Proyecto contará con un cierre perimetral continuo de 1,8 metros de altura alrededor de todo el recinto, conforme a lo establecido en el artículo 14 del D.S. N°189/2005, además de sistemas de control de acceso y vigilancia permanente que restringirán el ingreso de personas y animales no autorizados.

Adicionalmente, el Plan de Prevención de Contingencias y el Plan de Emergencias incorporan específicamente el escenario denominado “Inclusión de perros vagos y asilvestrados al recinto”, estableciendo procedimientos de detección temprana, control y respuesta ante la presencia de estos animales. En caso de detectarse el ingreso de perros al área operacional, se activarán medidas destinadas a evitar su permanencia en sectores de disposición de residuos, minimizar la disponibilidad de fuentes de alimento mediante la cobertura diaria de residuos y mantener el resguardo sanitario y operacional de las instalaciones. Estas acciones serán complementadas con inspecciones periódicas del cierre perimetral, verificación de su integridad y registro de eventuales incidencias detectadas durante las fases de construcción, operación y cierre.

En cuanto a los medios de verificación y registros solicitados por la autoridad, el proyecto mantendrá un sistema documentado de seguimiento que incluirá registros diarios de cobertura y compactación, bitácoras de inspección sanitaria, registros de monitoreo de trampas, planillas de aplicación de insecticidas, certificados emitidos por la empresa especializada encargada del control de plagas, registros de capturas, reportes de medidas correctivas implementadas y respaldos digitales y físicos de todas las actividades ejecutadas. Dichos registros estarán disponibles para inspección por parte de la autoridad competente.

Finalmente, se informa que el Plan de Prevención de Contingencias y el Plan de Emergencias han sido actualizados para incorporar específicamente el escenario de proliferación de vectores (Capítulo 5 de la Adenda Excepcional). Ante un aumento significativo de moscas, roedores o aves, se activarán medidas de respuesta inmediata consistentes en el reforzamiento de coberturas, incremento de frecuencias de inspección, intensificación de aplicaciones de control sanitario, ampliación de puntos de monitoreo y ejecución de medidas correctivas focalizadas, manteniendo seguimiento permanente hasta recuperar las condiciones normales de operación. Estas acciones serán aplicables tanto durante la fase de operación como durante la fase de cierre del proyecto.

En consecuencia, considerando las características del diseño sanitario del relleno, las medidas operacionales permanentes, el programa específico de control de moscas, roedores y aves, el monitoreo dentro y fuera del área del proyecto, los mecanismos de verificación y los procedimientos de contingencia comprometidos, se concluye que el proyecto dispone de herramientas suficientes para prevenir, controlar y corregir oportunamente eventuales incrementos de vectores, descartándose la generación de impactos significativos sobre la salud de las personas o la calidad de vida de las comunidades del área de influencia.

Manejo de aves y prevención de riesgos sanitarios

Respecto del control de aves durante las fases de operación y cierre del Proyecto, se indica que se contempla un sistema integral de prevención, monitoreo, control y respuesta ante contingencias, orientado a evitar la atracción, alimentación, concentración y permanencia de aves oportunistas en el Área de Disposición Final (ADF), conforme a lo establecido en el D.S. N°189/2005, el Anexo 1-O, Plan de Control de Vectores, de la Adenda Complementaria y el Plan de Contingencias y Emergencias del Proyecto.

La principal medida de control de aves corresponde al adecuado manejo operacional del relleno sanitario. En este sentido, el Proyecto contempla, la cobertura diaria de los residuos mediante material inerte, con un espesor mínimo de 15 cm. La compactación permanente de los residuos para reducir superficies expuesta, el manejo controlado de lixiviados, la limpieza diaria del frente de trabajo y de las áreas operacionales, el control y retiro oportuno de residuos dispersos y el control de derrames y mantenimiento de condiciones adecuadas de higiene y orden.

Estas medidas tienen por finalidad reducir o eliminar las fuentes de alimento y refugio que pudieran atraer aves oportunistas al recinto.

Adicionalmente, el Proyecto contempla la instalación de un cierre perimetral continuo de 1,8 metros de altura, sistemas de control de acceso y vigilancia permanente, con el objeto de restringir el ingreso de animales y minimizar condiciones que favorezcan la presencia de fauna oportunista en las instalaciones.

Para abordar las preocupaciones manifestadas respecto de posibles riesgos sanitarios asociados a aves, particularmente en relación con establecimientos educacionales, viviendas y actividades agrícolas cercanas, el Proyecto considera un conjunto de medidas específicas orientadas a evitar que el relleno sanitario se transforme en un área de alimentación o concentración de aves.

Entre estas medidas se incluyen la cobertura permanente de los residuos para evitar su exposición, la compactación eficiente de los residuos depositados, el control del frente activo de descarga, la reducción del tiempo de permanencia de residuos expuestos, el monitoreo visual continuo de la presencia y comportamiento de aves, la implementación de medidas disuasivas no letales cuando resulte necesario, tales como dispositivos visuales y acústicos destinados a evitar la concentración de aves en sectores operacionales y la mantención de condiciones sanitarias que reduzcan la disponibilidad de alimento para especies oportunistas.

Estas medidas son consistentes con lo establecido en el Plan de Control de Vectores y tienen por objetivo minimizar la presencia de aves carroñeras u oportunistas que pudieran utilizar los residuos como fuente de alimentación.

Cañón Espantapájaros Automático a Gas: se caracteriza por su alta efectividad en la protección de terrenos que se quieren mantener libres de aves. Es un producto de mínimo impacto ambiental (solo efecto sonoro) y de fácil utilización y desplazamiento. El impacto generado por el sonido del disparo permite disuadir y espantar a los pájaros.

Halcón Espantapájaros Eolo 7mts (referencial): se caracteriza por su alta efectividad en la protección de terrenos que se quieren mantener libres de aves. El Halcón Espantapájaros está diseñado para permanecer en vuelo de forma sostenida y continuada, con tan solo una leve brisa. Fácil instalación.

Respecto de la inquietud referida a una eventual exposición de estudiantes o comunidades cercanas a enfermedades asociadas a excretas de aves, se hace presente que el Proyecto contempla medidas destinadas precisamente a evitar la concentración de aves dentro del recinto. Al reducir la disponibilidad de alimento y controlar adecuadamente la disposición de residuos, disminuye significativamente la

probabilidad de congregación de aves y, por consiguiente, el potencial riesgo sanitario asociado a su presencia.

En consecuencia, el Proyecto evitara generar condiciones que favorezcan la proliferación de aves ni la generación de focos sanitarios asociados a estas especies.

Respecto de la preocupación relacionada con una eventual afectación de árboles, viñas o cultivos cercanos, las medidas de control descritas tienen como finalidad evitar la atracción de aves hacia el relleno sanitario y reducir las condiciones que pudieran favorecer su permanencia en el sector.

Complementariamente, el Proyecto contempla monitoreo permanente de la presencia de aves tanto al interior del recinto como en su entorno próximo, permitiendo verificar la efectividad de las medidas implementadas y adoptar acciones correctivas cuando corresponda.

Respecto de la observación relativa a los efectos de los vientos entre cerros y la eventual migración de aves desde otras zonas, se aclara que el Proyecto considera las condiciones topográficas y meteorológicas propias del sector, las cuales fueron incorporadas en la evaluación ambiental y en el diseño operacional del relleno sanitario.

No obstante, es importante señalar que el Proyecto no interviene ni controla procesos naturales de migración de aves. Las medidas comprometidas se orientan a evitar condiciones de atracción, alimentación, concentración o permanencia de aves oportunistas dentro del relleno sanitario mediante las medidas de gestión señaladas precedentemente.

Estas acciones permiten disminuir la disponibilidad de alimento y reducir significativamente la probabilidad de utilización del recinto por parte de aves oportunistas.

Respecto al monitoreo y registro de información el Proyecto mantendrá un sistema documentado de seguimiento que incluirá las inspecciones sanitarias, el registro de monitoreo de aves, los informes de seguimiento y observaciones de terreno, el registro de medidas correctivas implementadas y reportes asociados a contingencias y acciones de control.

Asimismo, el Plan de Prevención de Contingencias y el Plan de Emergencias incorporan escenarios asociados al incremento de aves oportunistas (Capítulo 5 de la Adenda Excepcional). En caso de detectarse una concentración anormal de aves, se reforzarán las medidas de cobertura, limpieza, control operacional, monitoreo y aplicación de medidas disuasivas adicionales hasta restablecer las condiciones normales de operación.

Considerando el diseño sanitario del relleno, la cobertura diaria y compactación de residuos, el control permanente del frente activo, la reducción de fuentes de alimentación, el monitoreo continuo, las medidas de disuasión y los procedimientos de contingencia comprometidos, se concluye que el Proyecto dispone de mecanismos suficientes para prevenir, controlar y corregir oportunamente la presencia de aves oportunistas, descartándose impactos adversos significativos sobre la salud de las personas, establecimientos educacionales, actividades agrícolas y comunidades ubicadas en el área de influencia del Proyecto.

Prevención y control de roedores

Referente al control de roedores durante las fases de operación y cierre del Proyecto se indica que se contempla un sistema integral de prevención, monitoreo, control y respuesta ante contingencias, orientado a evitar la atracción, establecimiento y proliferación de roedores en el Área de Disposición

Final (ADF), conforme a lo establecido en el D.S. N°189/2005 y en el Plan de Control de Vectores contenido en el Anexo 1-O de la Adenda Complementaria.

En primer término, es importante señalar que la principal medida para prevenir la presencia de roedores corresponde al adecuado manejo operacional del relleno sanitario. En este sentido, el Proyecto considera la cobertura diaria de los residuos mediante material de cobertura, la compactación permanente de las celdas, el manejo controlado de lixiviados, la limpieza diaria del frente de trabajo y de las áreas operacionales, así como el control de residuos dispersos. Estas medidas tienen por finalidad reducir la disponibilidad de alimento, agua y refugio, condiciones indispensables para el establecimiento de poblaciones de roedores.

Adicionalmente, el Plan de Control de Vectores incorpora un programa específico de manejo integrado de roedores, basado prioritariamente en medidas preventivas. Entre las acciones contempladas se incluyen el control periódico de malezas y vegetación que pueda servir de refugio, la eliminación de madrigueras y sitios potenciales de anidación, le mantención de condiciones adecuadas de orden y limpieza, la hermeticidad de instalaciones y resguardo de bodegas e infraestructura, la inspección permanente de áreas operacionales y perimetrales, y la instalación de dispositivos de monitoreo y control.

Complementariamente, el Proyecto implementará medidas físicas y mecánicas consistentes en trampas, estaciones de monitoreo y otras herramientas de control destinadas a detectar tempranamente indicios de actividad de roedores y evitar el desarrollo de focos de infestación. Asimismo, se mantendrá un registro sistemático de observaciones, capturas, madrigueras detectadas y medidas correctivas adoptadas.

El Plan de Control de Vectores actualizado, Anexo 1-O de la Adenda Complementaria, numerales 5.2.1 y 5.2.2, reconoce que el uso indiscriminado de rodenticidas químicos genera riesgos para aves rapaces y otros depredadores. Frente a ello, propone manejo ecológico basado en prevención y control mecánico y biológico, e incluye el objetivo de evitar rodenticidas que afecten a depredadores naturales. Contempla perchas y cajas nido para favorecer control biológico. Por tanto, la respuesta sobre ingestión de roedores envenenados se sustenta en este enfoque actualizado.

Respecto de la preocupación planteada sobre eventuales riesgos sanitarios asociados a enfermedades transmisibles por vectores, se hace presente que la evaluación ambiental concluyó que el Proyecto no generará un incremento significativo de roedores respecto de las condiciones basales existentes. Lo anterior se fundamenta en las medidas operacionales permanentes, el control sanitario planificado y el monitoreo continuo de las instalaciones.

Cabe señalar además que el Proyecto contempla medidas complementarias destinadas a restringir el ingreso y permanencia de otros animales que pudieran favorecer indirectamente la presencia de roedores. Entre ellas se considera la construcción de un cierre perimetral continuo de 1,8 metros de altura, sistemas de control de acceso, vigilancia permanente del recinto y procedimientos específicos para el control de perros vagos o asilvestrados que eventualmente puedan ingresar al área operacional.

En cuanto al monitoreo y seguimiento, el Plan de Control de Vectores contempla inspecciones sanitarias periódicas, evaluaciones de efectividad de las medidas implementadas y la aplicación de acciones correctivas cuando sea necesario. Los resultados obtenidos permitirán ajustar las estrategias de control en función de las condiciones observadas durante la operación y cierre del Proyecto.

Como medios de verificación y registro, se mantendrán la bitácora de inspección sanitaria, el registro de monitoreo de actividad de roedores, el registro de capturas y detección de madrigueras, los informes

de seguimiento y control, el registro de medidas correctivas implementadas, y los respaldos emitidos por empresas especializadas en control sanitario, cuando corresponda.

Adicionalmente, conforme a lo solicitado durante la evaluación ambiental, el Plan de Contingencias y Emergencias fue actualizado para incorporar expresamente el escenario de proliferación de vectores (Capítulo 5 de la Adenda Excepcional). En caso de detectarse un aumento de la actividad de roedores, se activarán medidas de respuesta orientadas al reforzamiento de la limpieza operacional, cobertura de residuos, incremento de las inspecciones, intensificación de las acciones de control y seguimiento permanente hasta recuperar las condiciones normales de operación.

En consecuencia, considerando el diseño sanitario del relleno, la cobertura diaria y compactación de residuos, el manejo adecuado de lixiviados, el control de fuentes de alimento y refugio, las medidas específicas de monitoreo y control de roedores, los mecanismos de verificación comprometidos y las medidas de contingencia incorporadas al Proyecto, se concluye que éste dispone de herramientas suficientes para prevenir, controlar y corregir oportunamente eventuales incrementos de poblaciones de roedores, descartándose impactos significativos sobre la salud de las personas, incluidos niños y niñas de establecimientos educacionales cercanos, así como sobre la calidad de vida de las comunidades ubicadas en el área de influencia del Proyecto.

Evaluación de efectos sobre los recursos naturales renovables

Respecto de la eventual generación de efectos adversos significativos sobre los recursos naturales renovables, en los términos del artículo 11 letra b) de la Ley N°19.300 y del artículo 6 del D.S. N°40/2012 del Ministerio del Medio Ambiente, el Proyecto evaluó los potenciales impactos sobre los componentes flora, vegetación, fauna terrestre, suelo, recursos hídricos, aire y ecosistemas asociados, considerando las fases de construcción, operación y cierre.

Con relación al área de influencia y los ecosistemas terrestres y en respuesta a las observaciones formuladas sobre la delimitación del área de influencia, el titular complementó su fundamentación incorporando el análisis de los principales mecanismos de impacto sobre los ecosistemas, incluyendo la pérdida y alteración de hábitat, la fragmentación y conectividad biológica, el funcionamiento ecosistémico, la perturbación y desplazamiento de fauna, los efectos por ruido, iluminación y tránsito de maquinaria, la afectación potencial de especies de baja movilidad, y los servicios ecosistémicos y uso recreativo del territorio.

La delimitación del área de influencia se definió considerando las obras y acciones del Proyecto, las unidades vegetacionales presentes, los hábitats identificados para fauna terrestre y la distribución espacial de las especies registradas durante las campañas de terreno realizadas en primavera, verano, otoño e invierno.

Por lo que el titular muestra que la intervención directa se concentra en superficies acotadas del predio, mientras que el entorno mantiene extensas áreas con continuidad de hábitat y cobertura vegetal que permiten el desplazamiento y utilización del territorio por parte de la fauna presente.

Pasando al detalle de Flora y vegetación, respecto de la vegetación, se determinó que las formaciones presentes corresponden principalmente a comunidades esclerófilas con distintos grados de intervención humana producto de actividades agropecuarias, extracción de leña y pastoreo.

La corta y reposición de vegetación se describen en los antecedentes del PAS 148 (Anexo 4-H de la Adenda Excepcional). La reforestación sectorial se distingue de las medidas de mitigación, reparación y compensación de impactos significativos establecidas en el capítulo 8 de la Adenda Excepcional.

Por lo que el titular señala que la composición y estructura general de la vegetación presente en el área de influencia no experimentará una alteración significativa que comprometa su permanencia a largo plazo.

En fauna, el capítulo 7 de la Adenda Excepcional identifica la pérdida de hábitat COFT-1 durante construcción y OFT-1 durante operación, ambas calificadas como significativas. El capítulo 8 de la Adenda Excepcional presenta las medidas de mitigación MMF-1, rehabilitación de 0,85 ha, y MMF-2, construcción de refugios para fauna nativa.

Durante las campañas de caracterización fueron registrados mamíferos, aves, reptiles y anfibios, incluyendo especies endémicas y especies clasificadas como "Casi Amenazadas". No obstante, no se registraron especies clasificadas en categorías "En Peligro Crítico", "En Peligro" o "Vulnerable" dentro del área de intervención directa.

Considerando las exigencias formuladas durante la evaluación ambiental, el titular complementó las medidas de protección y seguimiento mediante un Programa de Protección y Monitoreo de Fauna que incorpora compromisos verificables, indicadores de seguimiento, metodologías de monitoreo, frecuencia de ejecución y medidas correctivas.

Entre las medidas comprometidas destacan:

- Monitoreo mediante transectos, búsqueda activa, estaciones de observación y cámaras trampa.
- Registro georreferenciado de ejemplares, refugios, madrigueras, huellas y otros indicios.
- Control de velocidad de vehículos al interior del proyecto.
- Capacitación ambiental obligatoria para trabajadores.
- Prohibición de caza, captura, alimentación o perturbación de fauna silvestre.
- Control de iluminación nocturna en sectores sensibles.
- Protección de especies de baja movilidad mediante medidas de rescate y relocalización cuando corresponda.

Asimismo, se establecieron criterios de activación de medidas correctivas frente a eventos tales como atropellos, afectación directa de ejemplares, alteración de refugios o incumplimiento de medidas operacionales.

Respecto del recurso suelo, se mostró que predominan unidades de capacidad de uso IV y VII, correspondientes a terrenos con limitaciones para el desarrollo de actividades agrícolas intensivas.

Los análisis efectuados muestran bajos niveles de erosión potencial y descartan procesos erosivos significativos asociados a la ejecución del Proyecto.

Las interacciones hídricas consideradas comprenden el atravieso de la Quebrada Sin Nombre 1 por el camino, la intervención de la Quebrada Sin Nombre 2 por el dique y las descargas de aguas lluvias y RIL tratado al canal Derrame Cruchaga. Estas obras están descritas separadamente en los anexos 4-I-1 a 4-I-4 de la Adenda Excepcional.

Respecto de emisiones atmosféricas, olores y perturbaciones operacionales, la evaluación consideró los efectos del ruido, tránsito de maquinaria, iluminación nocturna y otras actividades propias de la construcción y operación.

Los antecedentes de modelación concluyen que los efectos se mantienen acotados al entorno próximo del proyecto y que no se producirían alteraciones relevantes respecto de las condiciones de línea de base consideradas en la evaluación.

Adicionalmente, se incorporan medidas operacionales destinadas a reducir potenciales perturbaciones sobre la fauna y los ecosistemas circundantes, incluyendo gestión de residuos, control de iluminación y restricciones operacionales en sectores sensibles.

De acuerdo con los antecedentes técnicos presentados, el Proyecto incorpora medidas de prevención, mitigación, seguimiento y control para los componentes flora, vegetación, fauna, suelo, recursos hídricos y aire.

La evaluación reconoce la existencia de una pérdida de hábitat asociada a las superficies de intervención del Proyecto, incluyendo las áreas destinadas a infraestructura y la Zona de Acopio de Material de Excavación. Asimismo, se identifican efectos de perturbación, modificación y pérdida de hábitat para fauna terrestre que fueron considerados en la evaluación ambiental.

La existencia de efectos adversos significativos sobre el componente fauna constituye una de las circunstancias que fundamentan el ingreso del Proyecto mediante un Estudio de Impacto Ambiental (EIA), en conformidad con el artículo 11 letra b) de la Ley N°19.300 y el artículo 6 del D.S. N°40/2012.

El titular presenta que, mediante la implementación de las medidas de protección, rescate, relocalización, monitoreo y seguimiento comprometidas, los efectos identificados sobre los recursos naturales renovables pueden ser adecuadamente gestionados durante las fases de construcción, operación y cierre del Proyecto.

Generación y manejo de biogás

Respecto a la generación de gases y particularmente biogás, se indica que, el biogás se genera naturalmente por la descomposición anaeróbica de la fracción orgánica de los residuos sólidos domiciliarios depositados en el relleno sanitario.

El proyecto considera la captación de estos gases, esta se realizará mediante un sistema de pozos de venteo verticales (chimeneas) construidos progresivamente a medida que avance la disposición de residuos. Estos pozos estarán separados aproximadamente cada 50 x 50 metros y estarán conformados por tuberías perforadas de HDPE de 200 mm de diámetro, relleno con piedra chancada para facilitar el flujo de gases, contarán con cabezales de monitoreo y control, y sistema de conexión a tuberías de conducción.

Inicialmente los pozos funcionarán mediante extracción pasiva, permitiendo evacuar y disipar el biogás generado. Posteriormente, cuando los monitoreos demuestren concentraciones y caudales suficientes, se implementará un sistema de captación centralizada, con succión mediante tuberías colectoras, conducción hacia una antorcha de combustión, para finalizar con la quema controlada del metano (Capítulo 1 de la Adenda Excepcional).

El biogás de relleno sanitario está compuesto principalmente por metano, dióxido de carbono, ácido sulfhídrico (sulfuro de hidrógeno) y otros gases en bajas concentraciones.

Tabla. Compuestos del biogás del relleno sanitario

Componente	Concentración típica
Metano (CH_4)	40 a 60 %
Dióxido de carbono (CO_2)	40 a 50 %
Sulfuro de hidrógeno (H_2S)	50 a 100 ppm
Trazas de otros gases	<1 %

Respecto de la peligrosidad de estos gases el metano (CH_4) es un gas altamente inflamable, puede generar incendios o explosiones si se acumula en espacios confinados y en mezclas con aire, y posee un potencial de calentamiento global aproximadamente 28 veces superior al CO_2.

Por otra parte, el sulfuro de hidrógeno (H_2S), es un gas tóxico que se encuentra normalmente en alcantarillas, es responsable del característico olor a huevo podrido del alcantarillado, en altas concentraciones puede afectar la salud humana.

El dióxido de carbono (CO_2), no es tóxico en bajas concentraciones, pero puede desplazar oxígeno en espacios cerrados y es el principal gas de efecto invernadero.

Debido a las características de los gases que genera un relleno sanitario, el proyecto contempla medidas de monitoreo continuo de los gases CH_4, CO_2, O_2 y H_2S, contempla inspecciones periódicas de fugas, el control de presión en los pozos y planes de contingencia frente a explosiones o fugas.

Basado en las actualizaciones incorporadas en la adenda complementaria y adenda excepcional, la generación de biogás aumenta progresivamente durante la operación del relleno y continúa después de su cierre, a continuación, se presenta una estimación de la generación de biogás.

Las proyecciones del proyecto indican que la generación de biogás iniciará lentamente en el año 1 hasta llegar a su máximo un año después del cierre. Se estima una eficiencia de recuperación del 60 %.

Tabla. Proyección de generación de biogás

Año	Generación (m^3/h)	Recuperación (m^3/h)
Año 1	0	0
Año 11	609	366
Año 12 (máximo)	653	392
Año 31	190	114

La máxima producción se alcanzaría aproximadamente un año después del cierre operativo y luego disminuiría gradualmente durante los siguientes 20 años.

El proyecto considera que la generación de biogás continuará por aproximadamente 20 años posteriores al cierre del relleno. La fase de cierre comenzará al término de la vida útil del relleno sanitario y tendrá una duración de 20 años, conforme al D.S. N.° 189/2005.

Las principales acciones serán la instalación de una cobertura multicapa compuesta por una capa de tierra o cobertura de residuos (>60 cm), o una capa de geocompuesto bentonítico (GCL), una capa suelo (>15 cm), y una cobertura herbácea superficial para evitar erosión.

Se contará con una mantención del sistema de biogás, que considera los pozos de venteo, el sistema de captación, la chimenea de quema y el sistema de monitoreo permanente de gases.

También considera los monitoreos ambientales, durante el período post-cierre se contempla vigilar, la generación de biogás.

La operación de quema se mantendrá mientras exista generación significativa de biogás.

El principal aporte potencial al cambio climático proviene del metano (CH_4) generado por la degradación de los residuos orgánicos.

El metano liberado a la atmósfera constituye uno de los gases de efecto invernadero más relevantes asociados a los rellenos sanitarios. El proyecto contribuye a disminuir este impacto mediante la captación del biogás y su quema controlada. La conversión de CH_4 a CO_2, reduciendo significativamente su potencial de calentamiento global. El proyecto considera el monitoreo permanente de emisiones y presenta planees de emergencia y contingencias para enfrentar fugas durante operación y cierre.

Por lo tanto, el sistema de manejo de biogás constituye una de las principales medidas de mitigación climática del proyecto, permitiendo disminuir las emisiones de gases de efecto invernadero asociadas a la disposición final de residuos domiciliarios.

Actividad agrícola para el consumo doméstico.

Respecto de la preocupación por el impacto asociado a las labores agrícolas por la cercanía a la presencia de un relleno sanitario se hace presente que la evaluación ambiental concluyó que no se prevén impactos significativos sobre la producción agrícola local. En la respuesta 1.12.3 de la Adenda Excepcional el titular complementó la descripción de las actividades económicas, productivas y de subsistencia identificadas en los predios y sectores rurales localizados dentro del Área de Influencia. Conforme a los antecedentes levantados durante las campañas de terreno realizadas, así como la observación territorial y revisión cartográfica desarrolladas durante la evaluación ambiental del Proyecto, en el área evaluada predominan actividades rurales de carácter familiar y de pequeña escala, asociadas principalmente a uso agrícola, agropecuario y de subsistencia.

En este contexto, se identificaron huertos familiares, frutales menores, cultivos de autoconsumo, superficies de cultivo estacional, pastizales y sectores destinados a uso agropecuario menor y consumo animal, desarrollados principalmente en predios rurales dispersos de los sectores La Faja, Putagán, Gumera y Santa Marina. Para complementar dicha caracterización, se incorpora la siguiente tabla descriptiva referencial de actividades económicas, productivas y de subsistencia identificadas en el Área de Influencia:

Tabla. Actividades económicas, productivas y subsistencia del A.I

Sector	Tipo de actividad	Cultivo/Uso identificado	Superficie aproximada observada
La Faja	Subsistencia familiar	Huertos familiares y frutales menores	Menor a 0,5 ha
La Faja	Agropecuario menor	Pastizales y consumo animal	0,5 a 2 ha
Putagán	Agrícola familiar	Cultivos estacionales y autoconsumo	0,5 a 1 ha
Putagán	Agropecuario menor	Praderas y uso animal doméstico	1 a 3 ha
Gumera	Subsistencia rural	Huertos, frutales menores y aves de corral	Menor a 0,5 ha
Gumera	Agrícola menor	Cultivo estacional de pequeña escala	0,5 a 1 ha
Santa Marina	Agropecuario familiar	Pastizales y uso pecuario menor	1 a 3 ha
Santa Marina	Subsistencia familiar	Huertos y producción menor de autoconsumo	Menor a 0,5 ha

Fuente: ELB Medio Humano

Las superficies informadas, corresponden a estimaciones obtenidas a partir de observación territorial, antecedentes levantados durante campañas de terreno y revisión cartográfica disponible y tiene por objeto ampliar la caracterización rural y productiva del componente Medio Humano previamente incorporada en el expediente

Además, el titular incorporó diversos Compromisos Ambientales Voluntarios destinados a fortalecer el desarrollo económico y productivo del territorio.

Entre ellos destaca el Plan de Fomento de la Apicultura y Apoyo a la Actividad Agrícola, cuyo objetivo es contribuir al fortalecimiento de las actividades agropecuarias presentes en el área de influencia mediante:

- Asistencia técnica especializada a productores locales.
- Capacitación periódica impartida por profesionales del área agrícola.
- Apoyo al fortalecimiento de la actividad apícola.
- Mejoramiento de infraestructura productiva existente, incluyendo apoyo a invernaderos y otras instalaciones agrícolas.
- Promoción de iniciativas asociativas y fortalecimiento de capacidades productivas locales.
- Coordinación con programas e instrumentos públicos de fomento agropecuario disponibles en las comunas del área de influencia.

Además, en materia específica de olores y su eventual relación con las actividades agrícolas, el titular comprometió las siguientes medidas y programas de seguimiento:

- Seguimiento de emisiones odorantes.
- Evaluación de funcionamiento y eficiencia del sistema de reducción de olores.
- Monitoreo de olores en aire ambiente.
- Seguimiento y gestión de reclamos por olores.
- Control operacional de la Planta de Tratamiento.
- Implementación del Plan de Apoyo a la Actividad Agrícola.
- Fumigación preventiva de viviendas en caso de ser necesaria para evitar la proliferación de vectores, particularmente moscas.

En consecuencia, la evaluación ambiental determinó que existen medidas de control, supervisión y seguimiento destinadas a prevenir posibles afectaciones al entorno agrícola, manteniéndose la conclusión de que el proyecto no generará impactos significativos sobre las actividades productivas del área de influencia.

1283. Observante: María Diaz Salazar

Observación:

Esto traería la contaminación a las aguas también plagas y toda una contaminación al medio ambiente

¿ustedes que harían para que esto no pase?

Evaluación técnica de la observación:

La Dirección Regional del Maule del Servicio de Evaluación Ambiental considera pertinente la observación, en tanto aborda materias ambientales evaluadas durante el procedimiento. A continuación, se entrega la consideración correspondiente

Evaluación de riesgos para la salud de la población

Respecto de la salud de las personas, se indica que en relación al artículo 5° del Reglamento del SEIA, sobre si el proyecto genera o presenta riesgos para la salud de las personas, el proponente incorporó en la Evaluación del Proyecto la identificación, estimación, modelación y evaluación de las emisiones atmosféricas, gases, olores, ruido, residuos sólidos y residuos líquidos generados durante las fases de construcción, operación y cierre, considerando los receptores humanos presentes en el área de influencia, las condiciones de exposición potencial y las medidas de prevención, manejo, control operacional y contingencia comprometidas en el expediente ambiental.

Respecto de emisiones atmosféricas, el Proyecto evaluó material particulado respirable MP10 y MP2,5, así como gases asociados a combustión y operación de maquinaria, equipos y transporte, incluyendo NOx, SO2 y CO. La evaluación consideró las fuentes emisoras asociadas a movimiento de tierras, excavaciones, nivelación, compactación, circulación de vehículos, operación de maquinaria y tránsito por caminos internos y externos. Los resultados fueron analizados mediante modelación atmosférica y evaluación por receptor, considerando condiciones meteorológicas locales y receptores humanos cercanos. A partir de dichos antecedentes, se fundamentó en el estudio de especialidad, que no se identifican condiciones de exposición capaces de generar efectos adversos significativos sobre la salud de las personas.

El proyecto contempla aplicación de supresores de polvo en caminos internos, control de velocidad, mantención de vehículos y maquinaria y lavado de ruedas. El Anexo 1-H de la Adenda Excepcional precisa que se eliminó el uso de RIL tratado para humectación de caminos; su reutilización interna corresponde al lavado de ruedas.

En relación con olores, el Proyecto identificó las fuentes odorantes asociadas a la operación propia del relleno sanitario y desarrolló modelaciones de dispersión odorante, considerando escenarios representativos de funcionamiento, delimitación de isocurvas y receptores humanos presentes en el área de influencia. La evaluación consideró la descarga de residuos, operación del frente activo, manejo de residuos y generación de biogás, junto con medidas de control operacional, tales como cobertura operacional, manejo controlado de residuos, control del frente activo, control de biogás y medidas de contingencia frente a eventos operacionales específicos. Conforme a los resultados obtenidos, no se prevé una exposición de magnitud, frecuencia o duración que configure efectos adversos significativos sobre la salud de las personas.

Respecto del ruido, el expediente incorpora una línea de base de 28 receptores, modelaciones de las fuentes del recinto en seis puntos y evaluación del tránsito exterior, junto con un estudio específico de cuatro receptores asociados a GHPPI. El capítulo 7 de la Adenda Excepcional reconoce el aumento de

niveles de ruido en construcción, operación y cierre y lo califica como poco significativo. Por ello, la consideración de esta materia se refiere a los escenarios y receptores efectivamente evaluados.

En cuanto a residuos sólidos y líquidos, el Proyecto contempla sistemas de manejo, segregación, almacenamiento temporal, conducción, tratamiento y disposición, según corresponda a las categorías evaluadas en el expediente ambiental. Respecto de residuos líquidos y lixiviados, el diseño considera impermeabilización basal, captación, conducción, almacenamiento, tratamiento, monitoreo, control operacional y contingencias destinadas a evitar contacto o exposición directa de la población y prevenir afectaciones al entorno.

En consecuencia, la preocupación por la salud fue considerada mediante la identificación de fuentes de emisión, receptores, modelaciones, diseño sanitario y sistemas de manejo y seguimiento del proyecto. La SEREMI de Salud de la Región del Maule, mediante Ordinario N° 879, de 16 de octubre de 2026, se pronunció conforme sobre la Adenda Excepcional. Los antecedentes y controles descritos constituyen el fundamento de la respuesta, en los términos del artículo 5 del Reglamento del SEIA.

Calidad del agua y protección de quebradas

Respecto a la preocupación por la afectación a aguas y en particular por las quebradas, se indica que de acuerdo con los antecedentes presentados, la construcción de la obra de atravieso considera medidas preventivas orientadas a resguardar la calidad de las aguas, entre ellas la ejecución preferente de las obras en seco, la prohibición de almacenamiento de materiales en el cauce o sus riberas, la revisión permanente del estado mecánico de la maquinaria, el registro fotográfico diario de las condiciones del escurrimiento y la implementación de medidas correctivas ante eventuales incrementos de turbidez u otras alteraciones atribuibles a las faenas.

Asimismo, se contempla un programa de monitoreo aguas arriba y aguas abajo de la intervención, basado en parámetros de la NCh 1333, incluyendo un monitoreo previo para establecer la condición basal de calidad de aguas.

Adicionalmente, el proyecto incorpora medidas de diseño destinadas a prevenir afectaciones sobre aguas superficiales y subterráneas derivadas de la operación del relleno sanitario. Entre estas se consideran sistemas de impermeabilización basal, captación y conducción de lixiviados, planta de tratamiento de lixiviados, monitoreo de aguas subterráneas conforme al D.S. N°189/2005 y planes de contingencia para eventuales fallas de los sistemas de manejo.

El efluente de la PTL contempla reutilización en la plataforma de lavado de ruedas y descarga al canal Derrame Cruchaga. El Anexo 1-H de la Adenda Excepcional estima una descarga promedio de 8,01 m^3/día y máxima de 15,42 m^3/día, e incorpora calidad de tratamiento, balance y manejo de las piscinas. El Anexo 4-I-4 de la Adenda Excepcional describe la obra de descarga de RIL tratado.

En consideración a lo anterior, y atendiendo a que la alteración del cauce corresponde a una intervención puntual que incorpora medidas de control, seguimiento y monitoreo específicas para resguardar la calidad del recurso hídrico, no se advierten antecedentes que permitan sostener la generación de efectos adversos significativos sobre la calidad de las aguas superficiales en relación con su condición de línea de base. Asimismo, las medidas de diseño y operación propuestas permiten prevenir potenciales aportes de contaminantes derivados de lixiviados, aguas servidas y otros residuos líquidos asociados al proyecto.

Por tanto, se estima que la magnitud y duración de los efectos sobre la calidad de las aguas no alcanzan la significancia requerida para configurar la circunstancia contemplada en el artículo 11 letra b) de la Ley N°19.300, en relación con el literal c) del artículo 6 del D.S. N°40/2012.

En consecuencia, sobre la base de los antecedentes aportados por el Titular, es posible concluir que el proyecto no generaría efectos adversos significativos sobre la calidad de las aguas superficiales ni subterráneas, descartándose la configuración del criterio establecido en el artículo 6 letra c) del Reglamento del SEIA para este componente.

Calidad de aguas subterráneas

Respecto de la calidad de aguas subterráneas, el proponente presentó durante el proceso de evaluación antecedentes técnicos que respaldan que se han considerado las medidas necesarias para evitar la afectación de la calidad de las aguas subterráneas.

El ADF se emplaza en una unidad volcánica de baja permeabilidad del cerro Quilipín; las captaciones cercanas se vinculan a la unidad acuífera Putagán Norte. El Anexo 3-U de la Adenda Excepcional evalúa la posible circulación por el macizo fracturado e incorpora escenarios accidentales de infiltración.

Asimismo, los suelos predominantes corresponden a materiales arcillosos de baja permeabilidad, lo que reduce significativamente el potencial de infiltración y percolación de contaminantes hacia el subsuelo.

El ADF contempla impermeabilización basal y de taludes y un sistema de captación y conducción de lixiviados hacia la PTL, según el diseño sanitario presentado para el relleno y el PAS 141 (Anexo 4-E de la Adenda Complementaria). Estos elementos se integran con el estudio hidrogeológico y el seguimiento del agua subterránea.

Presenta las formas de Manejo de lixiviados, sobre el recubrimiento basal se instalará un sistema de captación y conducción de lixiviados hacia una planta de tratamiento. Este sistema evita el escurrimiento libre de lixiviados sobre la superficie del relleno o los terrenos aledaños, descartándose la contaminación del suelo y de los cuerpos de agua cercanos.

Realiza una Evaluación hidrogeológica y análisis de las condiciones del área, el proyecto reconoce que el cerro Quilipín presenta procesos de meteorización y fracturamiento que podrían generar porosidad secundaria y favorecer localmente la circulación de aguas subterráneas. Considerando esta condición, el EIA incorporó una modelación hidrogeológica conservadora que representa el macizo rocoso como un medio fracturado.

El Anexo 3-U de la Adenda Excepcional analiza infiltración mediante HELP V4 y transporte mediante MODFLOW-NWT y MT3D-USGS, con un horizonte de 51 años que incluye operación, cierre y postcierre. Considera defectos y perforaciones en las capas de impermeabilización y utiliza compuestos nitrogenados y cloruros para representar el transporte bajo los escenarios evaluados.

Los compuestos nitrogenados modelados no alcanzan las diez captaciones identificadas. Para cloruros, representados como trazador conservativo, la pluma podría aproximarse al pozo N.° 3 al final del horizonte de 51 años, con concentraciones modeladas de 0 a 5 mg/L. El estudio concluye un riesgo sanitario aceptable bajo las condiciones evaluadas.

Propone medidas de control y monitoreo, una vez iniciada la fase de operación, se realizará monitoreo de aguas subterráneas tanto en los pozos exigidos por el D.S. N°189/05 del MINSAL como en aquellos comprometidos por el proyecto.

Adicionalmente, como Compromiso Ambiental Voluntario, el titular implementará una red de monitoreo compuesta por 10 puntos de control, superando las exigencias mínimas de la normativa vigente. Los resultados obtenidos serán informados periódicamente a los sistemas de Agua Potable Rural (APR) de Putagán y Coironal.

En consecuencia, la preocupación por afectación de aguas subterráneas fue abordada mediante caracterización de captaciones, modelación de infiltración y transporte, impermeabilización, manejo de lixiviados y monitoreo. Estos antecedentes sustentan la conclusión del Anexo 3-U de la Adenda Excepcional sobre riesgo sanitario aceptable en las condiciones y horizonte evaluados y permiten responder respecto de las captaciones identificadas.

Prevención y control de vectores

En el proyecto considera el control de vectores en las fases de operación y cierre del proyecto. Al respecto, cabe señalar que el Proyecto contempla un sistema integrado de prevención, control, monitoreo y respuesta ante contingencias, desarrollado específicamente para minimizar la presencia de moscas, roedores y aves asociadas a la operación del Área de Disposición Final (ADF), conforme a lo establecido en el D.S. N°189/2005 y en Anexo 1-O de la Adenda Complementaria.

En primer término, es importante indicar que la principal medida de control de vectores corresponde al adecuado manejo operacional del relleno sanitario. En este sentido, el proyecto considera la cobertura diaria de residuos con una capa de al menos 15 cm de material de cobertura, la compactación permanente de las celdas, el manejo controlado de lixiviados, la limpieza diaria del frente de trabajo y de las áreas operacionales, así como la mantención periódica de los caminos interiores. Estas medidas tienen por finalidad reducir la disponibilidad de alimento, refugio y condiciones favorables para la reproducción de vectores sanitarios, así como minimizar la generación de olores potencialmente atractivos para éstos.

Respecto del control de moscas, el Plan contempla medidas pasivas y activas. Entre las medidas pasivas se incluyen la cobertura diaria e intermedia de residuos, la compactación adecuada de las celdas, el manejo de lixiviados mediante sistemas cerrados, la limpieza permanente de las instalaciones y para las instalaciones y protección de los trabajadores el uso de barreras físicas tales como mallas mosquiteras, ventiladores y sistemas de cierre automático de puertas en las edificaciones del proyecto.

Complementariamente, se implementará un programa permanente de control químico ejecutado por una empresa autorizada por la Autoridad Sanitaria. Este programa considera la aplicación de insecticidas adulticidas y larvicidas mediante rotación de principios activos para evitar fenómenos de resistencia biológica. En los sectores de mayor criticidad, particularmente el frente de trabajo activo, la frecuencia de aplicación programada será cada 48 horas durante la temporada de mayor actividad de moscas (septiembre a abril), pudiendo incrementarse hasta una frecuencia diaria cuando las inspecciones sanitarias, condiciones climáticas u operacionales así lo requieran. En la Planta de Tratamiento de Lixiviados (PTL), piscinas de almacenamiento, báscula y lavado de ruedas se aplicarán controles semanales, mientras que en oficinas, planta de valorización y otros sectores la frecuencia será semanal o quincenal según los resultados del monitoreo.

Adicionalmente, se implementará un sistema de monitoreo mediante trampas para moscas tanto al interior como al exterior del proyecto. Al interior del recinto se instalarán puntos de monitoreo en sectores críticos, incluyendo el frente de trabajo, PTL, báscula y oficinas administrativas. Asimismo, se contempla una red de monitoreo en viviendas cercanas al proyecto, permitiendo detectar oportunamente cualquier incremento de poblaciones de moscas y adoptar medidas correctivas inmediatas.

Respecto del control de roedores, el proyecto contempla un sistema de manejo integrado basado prioritariamente en medidas preventivas y ecológicas. Entre ellas se consideran la cobertura diaria de residuos, control de malezas, eliminación de refugios, hermeticidad de instalaciones, uso de trampas mecánicas y electrónicas, monitoreo periódico de actividad, registro de madrigueras y capturas, además del fomento al control biológico mediante la instalación de perchas y cajas nido para aves rapaces

presentes en el área, tales como lechuzas, chunchos y jotes. Estas medidas serán complementadas con evaluaciones periódicas que permitan ajustar las estrategias de control según los resultados obtenidos.

En relación con las aves, se contempla un sistema de prevención basado en la reducción de fuentes de atracción mediante la cobertura de residuos, limpieza diaria de sectores operacionales y control de derrames. Adicionalmente, en caso de ser necesario, se implementarán medidas disuasivas no letales, tales como cañones sonoros automáticos y dispositivos visuales tipo halcón, orientadas exclusivamente a evitar la concentración de aves en el frente de trabajo activo.

Asimismo, de manera complementaria al control de moscas, roedores y aves, el Proyecto contempla medidas específicas para prevenir el ingreso y permanencia de perros vagos y/o perros asilvestrados en las instalaciones, considerando que éstos pueden constituir un factor adicional de riesgo sanitario, operacional y ambiental. Para ello, el Proyecto contará con un cierre perimetral continuo de 1,8 metros de altura alrededor de todo el recinto, conforme a lo establecido en el artículo 14 del D.S. N°189/2005, además de sistemas de control de acceso y vigilancia permanente que restringirán el ingreso de personas y animales no autorizados.

Adicionalmente, el Plan de Prevención de Contingencias y el Plan de Emergencias incorporan específicamente el escenario denominado “Inclusión de perros vagos y asilvestrados al recinto”, estableciendo procedimientos de detección temprana, control y respuesta ante la presencia de estos animales. En caso de detectarse el ingreso de perros al área operacional, se activarán medidas destinadas a evitar su permanencia en sectores de disposición de residuos, minimizar la disponibilidad de fuentes de alimento mediante la cobertura diaria de residuos y mantener el resguardo sanitario y operacional de las instalaciones. Estas acciones serán complementadas con inspecciones periódicas del cierre perimetral, verificación de su integridad y registro de eventuales incidencias detectadas durante las fases de construcción, operación y cierre.

En cuanto a los medios de verificación y registros solicitados por la autoridad, el proyecto mantendrá un sistema documentado de seguimiento que incluirá registros diarios de cobertura y compactación, bitácoras de inspección sanitaria, registros de monitoreo de trampas, planillas de aplicación de insecticidas, certificados emitidos por la empresa especializada encargada del control de plagas, registros de capturas, reportes de medidas correctivas implementadas y respaldos digitales y físicos de todas las actividades ejecutadas. Dichos registros estarán disponibles para inspección por parte de la autoridad competente.

Finalmente, se informa que el Plan de Prevención de Contingencias y el Plan de Emergencias han sido actualizados para incorporar específicamente el escenario de proliferación de vectores (Capítulo 5 de la Adenda Excepcional). Ante un aumento significativo de moscas, roedores o aves, se activarán medidas de respuesta inmediata consistentes en el reforzamiento de coberturas, incremento de frecuencias de inspección, intensificación de aplicaciones de control sanitario, ampliación de puntos de monitoreo y ejecución de medidas correctivas focalizadas, manteniendo seguimiento permanente hasta recuperar las condiciones normales de operación. Estas acciones serán aplicables tanto durante la fase de operación como durante la fase de cierre del proyecto.

En consecuencia, considerando las características del diseño sanitario del relleno, las medidas operacionales permanentes, el programa específico de control de moscas, roedores y aves, el monitoreo dentro y fuera del área del proyecto, los mecanismos de verificación y los procedimientos de contingencia comprometidos, se concluye que el proyecto dispone de herramientas suficientes para prevenir, controlar y corregir oportunamente eventuales incrementos de vectores, descartándose la generación de impactos significativos sobre la salud de las personas o la calidad de vida de las comunidades del área de influencia.

Evaluación de efectos sobre los recursos naturales renovables

Respecto de la eventual generación de efectos adversos significativos sobre los recursos naturales renovables, en los términos del artículo 11 letra b) de la Ley N°19.300 y del artículo 6 del D.S. N°40/2012 del Ministerio del Medio Ambiente, el Proyecto evaluó los potenciales impactos sobre los componentes flora, vegetación, fauna terrestre, suelo, recursos hídricos, aire y ecosistemas asociados, considerando las fases de construcción, operación y cierre.

Con relación al área de influencia y los ecosistemas terrestres y en respuesta a las observaciones formuladas sobre la delimitación del área de influencia, el titular complementó su fundamentación incorporando el análisis de los principales mecanismos de impacto sobre los ecosistemas, incluyendo la pérdida y alteración de hábitat, la fragmentación y conectividad biológica, el funcionamiento ecosistémico, la perturbación y desplazamiento de fauna, los efectos por ruido, iluminación y tránsito de maquinaria, la afectación potencial de especies de baja movilidad, y los servicios ecosistémicos y uso recreativo del territorio.

La delimitación del área de influencia se definió considerando las obras y acciones del Proyecto, las unidades vegetacionales presentes, los hábitats identificados para fauna terrestre y la distribución espacial de las especies registradas durante las campañas de terreno realizadas en primavera, verano, otoño e invierno.

Por lo que el titular muestra que la intervención directa se concentra en superficies acotadas del predio, mientras que el entorno mantiene extensas áreas con continuidad de hábitat y cobertura vegetal que permiten el desplazamiento y utilización del territorio por parte de la fauna presente.

Pasando al detalle de Flora y vegetación, respecto de la vegetación, se determinó que las formaciones presentes corresponden principalmente a comunidades esclerófilas con distintos grados de intervención humana producto de actividades agropecuarias, extracción de leña y pastoreo.

La corta y reposición de vegetación se describen en los antecedentes del PAS 148 (Anexo 4-H de la Adenda Excepcional). La reforestación sectorial se distingue de las medidas de mitigación, reparación y compensación de impactos significativos establecidas en el capítulo 8 de la Adenda Excepcional.

Por lo que el titular señala que la composición y estructura general de la vegetación presente en el área de influencia no experimentará una alteración significativa que comprometa su permanencia a largo plazo.

En fauna, el capítulo 7 de la Adenda Excepcional identifica la pérdida de hábitat COFT-1 durante construcción y OFT-1 durante operación, ambas calificadas como significativas. El capítulo 8 de la Adenda Excepcional presenta las medidas de mitigación MMF-1, rehabilitación de 0,85 ha, y MMF-2, construcción de refugios para fauna nativa.

Durante las campañas de caracterización fueron registrados mamíferos, aves, reptiles y anfibios, incluyendo especies endémicas y especies clasificadas como "Casi Amenazadas". No obstante, no se registraron especies clasificadas en categorías "En Peligro Crítico", "En Peligro" o "Vulnerable" dentro del área de intervención directa.

Considerando las exigencias formuladas durante la evaluación ambiental, el titular complementó las medidas de protección y seguimiento mediante un Programa de Protección y Monitoreo de Fauna que incorpora compromisos verificables, indicadores de seguimiento, metodologías de monitoreo, frecuencia de ejecución y medidas correctivas.

Entre las medidas comprometidas destacan:

- Monitoreo mediante transectos, búsqueda activa, estaciones de observación y cámaras trampa.
- Registro georreferenciado de ejemplares, refugios, madrigueras, huellas y otros indicios.
- Control de velocidad de vehículos al interior del proyecto.
- Capacitación ambiental obligatoria para trabajadores.
- Prohibición de caza, captura, alimentación o perturbación de fauna silvestre.
- Control de iluminación nocturna en sectores sensibles.
- Protección de especies de baja movilidad mediante medidas de rescate y relocalización cuando corresponda.

Asimismo, se establecieron criterios de activación de medidas correctivas frente a eventos tales como atropellos, afectación directa de ejemplares, alteración de refugios o incumplimiento de medidas operacionales.

Respecto del recurso suelo, se mostró que predominan unidades de capacidad de uso IV y VII, correspondientes a terrenos con limitaciones para el desarrollo de actividades agrícolas intensivas.

Los análisis efectuados muestran bajos niveles de erosión potencial y descartan procesos erosivos significativos asociados a la ejecución del Proyecto.

Las interacciones hídricas consideradas comprenden el atravieso de la Quebrada Sin Nombre 1 por el camino, la intervención de la Quebrada Sin Nombre 2 por el dique y las descargas de aguas lluvias y RIL tratado al canal Derrame Cruchaga. Estas obras están descritas separadamente en los anexos 4-I-1 a 4-I-4 de la Adenda Excepcional.

Respecto de emisiones atmosféricas, olores y perturbaciones operacionales, la evaluación consideró los efectos del ruido, tránsito de maquinaria, iluminación nocturna y otras actividades propias de la construcción y operación.

Los antecedentes de modelación concluyen que los efectos se mantienen acotados al entorno próximo del proyecto y que no se producirían alteraciones relevantes respecto de las condiciones de línea de base consideradas en la evaluación.

Adicionalmente, se incorporan medidas operacionales destinadas a reducir potenciales perturbaciones sobre la fauna y los ecosistemas circundantes, incluyendo gestión de residuos, control de iluminación y restricciones operacionales en sectores sensibles.

De acuerdo con los antecedentes técnicos presentados, el Proyecto incorpora medidas de prevención, mitigación, seguimiento y control para los componentes flora, vegetación, fauna, suelo, recursos hídricos y aire.

La evaluación reconoce la existencia de una pérdida de hábitat asociada a las superficies de intervención del Proyecto, incluyendo las áreas destinadas a infraestructura y la Zona de Acopio de Material de Excavación. Asimismo, se identifican efectos de perturbación, modificación y pérdida de hábitat para fauna terrestre que fueron considerados en la evaluación ambiental.

La existencia de efectos adversos significativos sobre el componente fauna constituye una de las circunstancias que fundamentan el ingreso del Proyecto mediante un Estudio de Impacto Ambiental (EIA), en conformidad con el artículo 11 letra b) de la Ley N°19.300 y el artículo 6 del D.S. N°40/2012.

El titular presenta que, mediante la implementación de las medidas de protección, rescate, relocalización, monitoreo y seguimiento comprometidas, los efectos identificados sobre los recursos

naturales renovables pueden ser adecuadamente gestionados durante las fases de construcción, operación y cierre del Proyecto.

1284. Observante: Alejandra Edelmira Gonzalez Sanhueza

Observación:

Impacto medioambiental por la contaminación del agua

La presencia de plagas

Contaminación del aire

Enfermedades a los bebes adultos mayores o personas con problemas respiratorios

¿ustedes que harían para que estos problemas no sucedan?

Evaluación técnica de la observación:

La Dirección Regional del Maule del Servicio de Evaluación Ambiental considera pertinente la observación, en tanto aborda materias ambientales evaluadas durante el procedimiento. A continuación, se entrega la consideración correspondiente

Evaluación de riesgos para la salud de la población

Respecto de la salud de las personas, se indica que en relación al artículo 5° del Reglamento del SEIA, sobre si el proyecto genera o presenta riesgos para la salud de las personas, el proponente incorporó en la Evaluación del Proyecto la identificación, estimación, modelación y evaluación de las emisiones atmosféricas, gases, olores, ruido, residuos sólidos y residuos líquidos generados durante las fases de construcción, operación y cierre, considerando los receptores humanos presentes en el área de influencia, las condiciones de exposición potencial y las medidas de prevención, manejo, control operacional y contingencia comprometidas en el expediente ambiental.

Respecto de emisiones atmosféricas, el Proyecto evaluó material particulado respirable MP10 y MP2,5, así como gases asociados a combustión y operación de maquinaria, equipos y transporte, incluyendo NOx, SO2 y CO. La evaluación consideró las fuentes emisoras asociadas a movimiento de tierras, excavaciones, nivelación, compactación, circulación de vehículos, operación de maquinaria y tránsito por caminos internos y externos. Los resultados fueron analizados mediante modelación atmosférica y evaluación por receptor, considerando condiciones meteorológicas locales y receptores humanos cercanos. A partir de dichos antecedentes, se fundamentó en el estudio de especialidad, que no se identifican condiciones de exposición capaces de generar efectos adversos significativos sobre la salud de las personas.

El proyecto contempla aplicación de supresores de polvo en caminos internos, control de velocidad, mantención de vehículos y maquinaria y lavado de ruedas. El Anexo 1-H de la Adenda Excepcional precisa que se eliminó el uso de RIL tratado para humectación de caminos; su reutilización interna corresponde al lavado de ruedas.

En relación con olores, el Proyecto identificó las fuentes odorantes asociadas a la operación propia del relleno sanitario y desarrolló modelaciones de dispersión odorante, considerando escenarios representativos de funcionamiento, delimitación de isocurvas y receptores humanos presentes en el área de influencia. La evaluación consideró la descarga de residuos, operación del frente activo, manejo de residuos y generación de biogás, junto con medidas de control operacional, tales como cobertura operacional, manejo controlado de residuos, control del frente activo, control de biogás y medidas de contingencia frente a eventos operacionales específicos. Conforme a los resultados obtenidos, no se prevé una exposición de magnitud, frecuencia o duración que configure efectos adversos significativos sobre la salud de las personas.

Respecto del ruido, el expediente incorpora una línea de base de 28 receptores, modelaciones de las fuentes del recinto en seis puntos y evaluación del tránsito exterior, junto con un estudio específico de cuatro receptores asociados a GHPPI. El capítulo 7 de la Adenda Excepcional reconoce el aumento de niveles de ruido en construcción, operación y cierre y lo califica como poco significativo. Por ello, la consideración de esta materia se refiere a los escenarios y receptores efectivamente evaluados.

En cuanto a residuos sólidos y líquidos, el Proyecto contempla sistemas de manejo, segregación, almacenamiento temporal, conducción, tratamiento y disposición, según corresponda a las categorías evaluadas en el expediente ambiental. Respecto de residuos líquidos y lixiviados, el diseño considera impermeabilización basal, captación, conducción, almacenamiento, tratamiento, monitoreo, control operacional y contingencias destinadas a evitar contacto o exposición directa de la población y prevenir afectaciones al entorno.

En consecuencia, la preocupación por la salud fue considerada mediante la identificación de fuentes de emisión, receptores, modelaciones, diseño sanitario y sistemas de manejo y seguimiento del proyecto. La SEREMI de Salud de la Región del Maule, mediante Ordinario N° 879, de 16 de octubre de 2026, se pronunció conforme sobre la Adenda Excepcional. Los antecedentes y controles descritos constituyen el fundamento de la respuesta, en los términos del artículo 5 del Reglamento del SEIA.

Emisiones atmosféricas y calidad del aire

Respecto de la Calidad del aire en el área del proyecto, actualmente las concentraciones de MP2,5 superan la norma en todos los períodos analizados, siendo el período 2017-2019 el de mayor concentración (29,0 $\mu g/m^3$). Las comunas de Villa Alegre y Yerbas Buenas se encuentran declaradas zonas saturadas por MP2,5 (promedio anual y 24 horas), condición bajo la cual se desarrollará el proyecto. Asimismo, la estación de monitoreo de Linares registra superación de la norma para MP2,5, aunque no dispone de datos para MP10 ni para gases (NO_2, SO_2 y CO).

Para evaluar las emisiones del proyecto, se utilizó el modelo de dispersión atmosférica WRF/CALPUFF, considerando receptores de área y puntos habitados cercanos. Se modelaron emisiones de MP10, MP2,5 y gases, concluyéndose que las concentraciones proyectadas son muy bajas, se concentran principalmente dentro del área del proyecto y no generan aportes significativos en las zonas pobladas cercanas.

Los resultados muestran que el proyecto no altera de manera relevante la calidad del aire existente, estimándose incluso un aumento de 0,00% en la concentración promedio de 24 horas de MP2,5 en la estación Linares. Conforme a los criterios vigentes del SEIA para zonas saturadas, se descarta que las emisiones del proyecto generen riesgos significativos para la salud de la población o efectos adversos por exposición a MP2,5.

Si bien el proyecto se emplaza en una zona declarada saturada por MP2,5 mediante el D.S. N° 7/2021 del MMA, actualmente no existe un Plan de Descontaminación Atmosférica (PDA) vigente que exija compensación de emisiones. No obstante, se implementarán medidas de control como:

- Mantención periódica de vehículos y maquinaria.
- Revisión técnica vigente de todos los equipos.
- Aplicación de supresores de polvo en caminos interiores.
- Limitación de velocidad a 30 km/h.
- Uso de vehículos y maquinaria con estándar EURO V.

Las emisiones asociadas a las fases de construcción, operación y cierre son de magnitud reducida y no constituyen un aumento significativo respecto de las concentraciones actuales, por lo que el proyecto no generaría impactos relevantes sobre la calidad del aire ni sobre la salud y calidad de vida de la población.

Calidad del agua y protección de quebradas

Respecto a la preocupación por la afectación a aguas y en particular por las quebradas, se indica que de acuerdo con los antecedentes presentados, la construcción de la obra de atravieso considera medidas preventivas orientadas a resguardar la calidad de las aguas, entre ellas la ejecución preferente de las obras en seco, la prohibición de almacenamiento de materiales en el cauce o sus riberas, la revisión permanente del estado mecánico de la maquinaria, el registro fotográfico diario de las condiciones del escurrimiento y la implementación de medidas correctivas ante eventuales incrementos de turbidez u otras alteraciones atribuibles a las faenas.

Asimismo, se contempla un programa de monitoreo aguas arriba y aguas abajo de la intervención, basado en parámetros de la NCh 1333, incluyendo un monitoreo previo para establecer la condición basal de calidad de aguas.

Adicionalmente, el proyecto incorpora medidas de diseño destinadas a prevenir afectaciones sobre aguas superficiales y subterráneas derivadas de la operación del relleno sanitario. Entre estas se consideran sistemas de impermeabilización basal, captación y conducción de lixiviados, planta de tratamiento de lixiviados, monitoreo de aguas subterráneas conforme al D.S. N°189/2005 y planes de contingencia para eventuales fallas de los sistemas de manejo.

El efluente de la PTL contempla reutilización en la plataforma de lavado de ruedas y descarga al canal Derrame Cruchaga. El Anexo 1-H de la Adenda Excepcional estima una descarga promedio de 8,01 m^3/día y máxima de 15,42 m^3/día, e incorpora calidad de tratamiento, balance y manejo de las piscinas. El Anexo 4-I-4 de la Adenda Excepcional describe la obra de descarga de RIL tratado.

En consideración a lo anterior, y atendiendo a que la alteración del cauce corresponde a una intervención puntual que incorpora medidas de control, seguimiento y monitoreo específicas para resguardar la calidad del recurso hídrico, no se advierten antecedentes que permitan sostener la generación de efectos adversos significativos sobre la calidad de las aguas superficiales en relación con su condición de línea de base. Asimismo, las medidas de diseño y operación propuestas permiten prevenir potenciales aportes de contaminantes derivados de lixiviados, aguas servidas y otros residuos líquidos asociados al proyecto.

Por tanto, se estima que la magnitud y duración de los efectos sobre la calidad de las aguas no alcanzan la significancia requerida para configurar la circunstancia contemplada en el artículo 11 letra b) de la Ley N°19.300, en relación con el literal c) del artículo 6 del D.S. N°40/2012.

En consecuencia, sobre la base de los antecedentes aportados por el Titular, es posible concluir que el proyecto no generaría efectos adversos significativos sobre la calidad de las aguas superficiales ni subterráneas, descartándose la configuración del criterio establecido en el artículo 6 letra c) del Reglamento del SEIA para este componente.

Calidad de aguas subterráneas

Respecto de la calidad de aguas subterráneas, el proponente presentó durante el proceso de evaluación antecedentes técnicos que respaldan que se han considerado las medidas necesarias para evitar la afectación de la calidad de las aguas subterráneas.

El ADF se emplaza en una unidad volcánica de baja permeabilidad del cerro Quilipín; las captaciones cercanas se vinculan a la unidad acuífera Putagán Norte. El Anexo 3-U de la Adenda Excepcional evalúa la posible circulación por el macizo fracturado e incorpora escenarios accidentales de infiltración.

Asimismo, los suelos predominantes corresponden a materiales arcillosos de baja permeabilidad, lo que reduce significativamente el potencial de infiltración y percolación de contaminantes hacia el subsuelo.

El ADF contempla impermeabilización basal y de taludes y un sistema de captación y conducción de lixiviados hacia la PTL, según el diseño sanitario presentado para el relleno y el PAS 141 (Anexo 4-E de la Adenda Complementaria). Estos elementos se integran con el estudio hidrogeológico y el seguimiento del agua subterránea.

Presenta las formas de Manejo de lixiviados, sobre el recubrimiento basal se instalará un sistema de captación y conducción de lixiviados hacia una planta de tratamiento. Este sistema evita el escurrimiento libre de lixiviados sobre la superficie del relleno o los terrenos aledaños, descartándose la contaminación del suelo y de los cuerpos de agua cercanos.

Realiza una Evaluación hidrogeológica y análisis de las condiciones del área, el proyecto reconoce que el cerro Quilipín presenta procesos de meteorización y fracturamiento que podrían generar porosidad secundaria y favorecer localmente la circulación de aguas subterráneas. Considerando esta condición, el EIA incorporó una modelación hidrogeológica conservadora que representa el macizo rocoso como un medio fracturado.

El Anexo 3-U de la Adenda Excepcional analiza infiltración mediante HELP V4 y transporte mediante MODFLOW-NWT y MT3D-USGS, con un horizonte de 51 años que incluye operación, cierre y postcierre. Considera defectos y perforaciones en las capas de impermeabilización y utiliza compuestos nitrogenados y cloruros para representar el transporte bajo los escenarios evaluados.

Los compuestos nitrogenados modelados no alcanzan las diez captaciones identificadas. Para cloruros, representados como trazador conservativo, la pluma podría aproximarse al pozo N.° 3 al final del horizonte de 51 años, con concentraciones modeladas de 0 a 5 mg/L. El estudio concluye un riesgo sanitario aceptable bajo las condiciones evaluadas.

Propone medidas de control y monitoreo, una vez iniciada la fase de operación, se realizará monitoreo de aguas subterráneas tanto en los pozos exigidos por el D.S. N°189/05 del MINSAL como en aquellos comprometidos por el proyecto.

Adicionalmente, como Compromiso Ambiental Voluntario, el titular implementará una red de monitoreo compuesta por 10 puntos de control, superando las exigencias mínimas de la normativa vigente. Los resultados obtenidos serán informados periódicamente a los sistemas de Agua Potable Rural (APR) de Putagán y Coironal.

En consecuencia, la preocupación por afectación de aguas subterráneas fue abordada mediante caracterización de captaciones, modelación de infiltración y transporte, impermeabilización, manejo de lixiviados y monitoreo. Estos antecedentes sustentan la conclusión del Anexo 3-U de la Adenda Excepcional sobre riesgo sanitario aceptable en las condiciones y horizonte evaluados y permiten responder respecto de las captaciones identificadas.

Prevención y control de vectores

En el proyecto considera el control de vectores en las fases de operación y cierre del proyecto. Al respecto, cabe señalar que el Proyecto contempla un sistema integrado de prevención, control, monitoreo

y respuesta ante contingencias, desarrollado específicamente para minimizar la presencia de moscas, roedores y aves asociadas a la operación del Área de Disposición Final (ADF), conforme a lo establecido en el D.S. N°189/2005 y en Anexo 1-O de la Adenda Complementaria.

En primer término, es importante indicar que la principal medida de control de vectores corresponde al adecuado manejo operacional del relleno sanitario. En este sentido, el proyecto considera la cobertura diaria de residuos con una capa de al menos 15 cm de material de cobertura, la compactación permanente de las celdas, el manejo controlado de lixiviados, la limpieza diaria del frente de trabajo y de las áreas operacionales, así como la mantención periódica de los caminos interiores. Estas medidas tienen por finalidad reducir la disponibilidad de alimento, refugio y condiciones favorables para la reproducción de vectores sanitarios, así como minimizar la generación de olores potencialmente atractivos para éstos.

Respecto del control de moscas, el Plan contempla medidas pasivas y activas. Entre las medidas pasivas se incluyen la cobertura diaria e intermedia de residuos, la compactación adecuada de las celdas, el manejo de lixiviados mediante sistemas cerrados, la limpieza permanente de las instalaciones y para las instalaciones y protección de los trabajadores el uso de barreras físicas tales como mallas mosquiteras, ventiladores y sistemas de cierre automático de puertas en las edificaciones del proyecto.

Complementariamente, se implementará un programa permanente de control químico ejecutado por una empresa autorizada por la Autoridad Sanitaria. Este programa considera la aplicación de insecticidas adulticidas y larvicidas mediante rotación de principios activos para evitar fenómenos de resistencia biológica. En los sectores de mayor criticidad, particularmente el frente de trabajo activo, la frecuencia de aplicación programada será cada 48 horas durante la temporada de mayor actividad de moscas (septiembre a abril), pudiendo incrementarse hasta una frecuencia diaria cuando las inspecciones sanitarias, condiciones climáticas u operacionales así lo requieran. En la Planta de Tratamiento de Lixiviados (PTL), piscinas de almacenamiento, báscula y lavado de ruedas se aplicarán controles semanales, mientras que en oficinas, planta de valorización y otros sectores la frecuencia será semanal o quincenal según los resultados del monitoreo.

Adicionalmente, se implementará un sistema de monitoreo mediante trampas para moscas tanto al interior como al exterior del proyecto. Al interior del recinto se instalarán puntos de monitoreo en sectores críticos, incluyendo el frente de trabajo, PTL, báscula y oficinas administrativas. Asimismo, se contempla una red de monitoreo en viviendas cercanas al proyecto, permitiendo detectar oportunamente cualquier incremento de poblaciones de moscas y adoptar medidas correctivas inmediatas.

Respecto del control de roedores, el proyecto contempla un sistema de manejo integrado basado prioritariamente en medidas preventivas y ecológicas. Entre ellas se consideran la cobertura diaria de residuos, control de malezas, eliminación de refugios, hermeticidad de instalaciones, uso de trampas mecánicas y electrónicas, monitoreo periódico de actividad, registro de madrigueras y capturas, además del fomento al control biológico mediante la instalación de perchas y cajas nido para aves rapaces presentes en el área, tales como lechuzas, chunchos y jotes. Estas medidas serán complementadas con evaluaciones periódicas que permitan ajustar las estrategias de control según los resultados obtenidos.

En relación con las aves, se contempla un sistema de prevención basado en la reducción de fuentes de atracción mediante la cobertura de residuos, limpieza diaria de sectores operacionales y control de derrames. Adicionalmente, en caso de ser necesario, se implementarán medidas disuasivas no letales, tales como cañones sonoros automáticos y dispositivos visuales tipo halcón, orientadas exclusivamente a evitar la concentración de aves en el frente de trabajo activo.

Asimismo, de manera complementaria al control de moscas, roedores y aves, el Proyecto contempla medidas específicas para prevenir el ingreso y permanencia de perros vagos y/o perros asilvestrados en las instalaciones, considerando que éstos pueden constituir un factor adicional de riesgo sanitario,

operacional y ambiental. Para ello, el Proyecto contará con un cierre perimetral continuo de 1,8 metros de altura alrededor de todo el recinto, conforme a lo establecido en el artículo 14 del D.S. N°189/2005, además de sistemas de control de acceso y vigilancia permanente que restringirán el ingreso de personas y animales no autorizados.

Adicionalmente, el Plan de Prevención de Contingencias y el Plan de Emergencias incorporan específicamente el escenario denominado "Inclusión de perros vagos y asilvestrados al recinto", estableciendo procedimientos de detección temprana, control y respuesta ante la presencia de estos animales. En caso de detectarse el ingreso de perros al área operacional, se activarán medidas destinadas a evitar su permanencia en sectores de disposición de residuos, minimizar la disponibilidad de fuentes de alimento mediante la cobertura diaria de residuos y mantener el resguardo sanitario y operacional de las instalaciones. Estas acciones serán complementadas con inspecciones periódicas del cierre perimetral, verificación de su integridad y registro de eventuales incidencias detectadas durante las fases de construcción, operación y cierre.

En cuanto a los medios de verificación y registros solicitados por la autoridad, el proyecto mantendrá un sistema documentado de seguimiento que incluirá registros diarios de cobertura y compactación, bitácoras de inspección sanitaria, registros de monitoreo de trampas, planillas de aplicación de insecticidas, certificados emitidos por la empresa especializada encargada del control de plagas, registros de capturas, reportes de medidas correctivas implementadas y respaldos digitales y físicos de todas las actividades ejecutadas. Dichos registros estarán disponibles para inspección por parte de la autoridad competente.

Finalmente, se informa que el Plan de Prevención de Contingencias y el Plan de Emergencias han sido actualizados para incorporar específicamente el escenario de proliferación de vectores (Capítulo 5 de la Adenda Excepcional). Ante un aumento significativo de moscas, roedores o aves, se activarán medidas de respuesta inmediata consistentes en el reforzamiento de coberturas, incremento de frecuencias de inspección, intensificación de aplicaciones de control sanitario, ampliación de puntos de monitoreo y ejecución de medidas correctivas focalizadas, manteniendo seguimiento permanente hasta recuperar las condiciones normales de operación. Estas acciones serán aplicables tanto durante la fase de operación como durante la fase de cierre del proyecto.

En consecuencia, considerando las características del diseño sanitario del relleno, las medidas operacionales permanentes, el programa específico de control de moscas, roedores y aves, el monitoreo dentro y fuera del área del proyecto, los mecanismos de verificación y los procedimientos de contingencia comprometidos, se concluye que el proyecto dispone de herramientas suficientes para prevenir, controlar y corregir oportunamente eventuales incrementos de vectores, descartándose la generación de impactos significativos sobre la salud de las personas o la calidad de vida de las comunidades del área de influencia.

Evaluación de efectos sobre los recursos naturales renovables

Respecto de la eventual generación de efectos adversos significativos sobre los recursos naturales renovables, en los términos del artículo 11 letra b) de la Ley N°19.300 y del artículo 6 del D.S. N°40/2012 del Ministerio del Medio Ambiente, el Proyecto evaluó los potenciales impactos sobre los componentes flora, vegetación, fauna terrestre, suelo, recursos hídricos, aire y ecosistemas asociados, considerando las fases de construcción, operación y cierre.

Con relación al área de influencia y los ecosistemas terrestres y en respuesta a las observaciones formuladas sobre la delimitación del área de influencia, el titular complementó su fundamentación

incorporando el análisis de los principales mecanismos de impacto sobre los ecosistemas, incluyendo la pérdida y alteración de hábitat, la fragmentación y conectividad biológica, el funcionamiento ecosistémico, la perturbación y desplazamiento de fauna, los efectos por ruido, iluminación y tránsito de maquinaria, la afectación potencial de especies de baja movilidad, y los servicios ecosistémicos y uso recreativo del territorio.

La delimitación del área de influencia se definió considerando las obras y acciones del Proyecto, las unidades vegetacionales presentes, los hábitats identificados para fauna terrestre y la distribución espacial de las especies registradas durante las campañas de terreno realizadas en primavera, verano, otoño e invierno.

Por lo que el titular muestra que la intervención directa se concentra en superficies acotadas del predio, mientras que el entorno mantiene extensas áreas con continuidad de hábitat y cobertura vegetal que permiten el desplazamiento y utilización del territorio por parte de la fauna presente.

Pasando al detalle de Flora y vegetación, respecto de la vegetación, se determinó que las formaciones presentes corresponden principalmente a comunidades esclerófilas con distintos grados de intervención humana producto de actividades agropecuarias, extracción de leña y pastoreo.

La corta y reposición de vegetación se describen en los antecedentes del PAS 148 (Anexo 4-H de la Adenda Excepcional). La reforestación sectorial se distingue de las medidas de mitigación, reparación y compensación de impactos significativos establecidas en el capítulo 8 de la Adenda Excepcional.

Por lo que el titular señala que la composición y estructura general de la vegetación presente en el área de influencia no experimentará una alteración significativa que comprometa su permanencia a largo plazo.

En fauna, el capítulo 7 de la Adenda Excepcional identifica la pérdida de hábitat COFT-1 durante construcción y OFT-1 durante operación, ambas calificadas como significativas. El capítulo 8 de la Adenda Excepcional presenta las medidas de mitigación MMF-1, rehabilitación de 0,85 ha, y MMF-2, construcción de refugios para fauna nativa.

Durante las campañas de caracterización fueron registrados mamíferos, aves, reptiles y anfibios, incluyendo especies endémicas y especies clasificadas como "Casi Amenazadas". No obstante, no se registraron especies clasificadas en categorías "En Peligro Crítico", "En Peligro" o "Vulnerable" dentro del área de intervención directa.

Considerando las exigencias formuladas durante la evaluación ambiental, el titular complementó las medidas de protección y seguimiento mediante un Programa de Protección y Monitoreo de Fauna que incorpora compromisos verificables, indicadores de seguimiento, metodologías de monitoreo, frecuencia de ejecución y medidas correctivas.

Entre las medidas comprometidas destacan:

- Monitoreo mediante transectos, búsqueda activa, estaciones de observación y cámaras trampa.
- Registro georreferenciado de ejemplares, refugios, madrigueras, huellas y otros indicios.
- Control de velocidad de vehículos al interior del proyecto.
- Capacitación ambiental obligatoria para trabajadores.
- Prohibición de caza, captura, alimentación o perturbación de fauna silvestre.
- Control de iluminación nocturna en sectores sensibles.
- Protección de especies de baja movilidad mediante medidas de rescate y relocalización cuando corresponda.

Asimismo, se establecieron criterios de activación de medidas correctivas frente a eventos tales como atropellos, afectación directa de ejemplares, alteración de refugios o incumplimiento de medidas operacionales.

Respecto del recurso suelo, se mostró que predominan unidades de capacidad de uso IV y VII, correspondientes a terrenos con limitaciones para el desarrollo de actividades agrícolas intensivas.

Los análisis efectuados muestran bajos niveles de erosión potencial y descartan procesos erosivos significativos asociados a la ejecución del Proyecto.

Las interacciones hídricas consideradas comprenden el atravieso de la Quebrada Sin Nombre 1 por el camino, la intervención de la Quebrada Sin Nombre 2 por el dique y las descargas de aguas lluvias y RIL tratado al canal Derrame Cruchaga. Estas obras están descritas separadamente en los anexos 4-I-1 a 4-I-4 de la Adenda Excepcional.

Respecto de emisiones atmosféricas, olores y perturbaciones operacionales, la evaluación consideró los efectos del ruido, tránsito de maquinaria, iluminación nocturna y otras actividades propias de la construcción y operación.

Los antecedentes de modelación concluyen que los efectos se mantienen acotados al entorno próximo del proyecto y que no se producirían alteraciones relevantes respecto de las condiciones de línea de base consideradas en la evaluación.

Adicionalmente, se incorporan medidas operacionales destinadas a reducir potenciales perturbaciones sobre la fauna y los ecosistemas circundantes, incluyendo gestión de residuos, control de iluminación y restricciones operacionales en sectores sensibles.

De acuerdo con los antecedentes técnicos presentados, el Proyecto incorpora medidas de prevención, mitigación, seguimiento y control para los componentes flora, vegetación, fauna, suelo, recursos hídricos y aire.

La evaluación reconoce la existencia de una pérdida de hábitat asociada a las superficies de intervención del Proyecto, incluyendo las áreas destinadas a infraestructura y la Zona de Acopio de Material de Excavación. Asimismo, se identifican efectos de perturbación, modificación y pérdida de hábitat para fauna terrestre que fueron considerados en la evaluación ambiental.

La existencia de efectos adversos significativos sobre el componente fauna constituye una de las circunstancias que fundamentan el ingreso del Proyecto mediante un Estudio de Impacto Ambiental (EIA), en conformidad con el artículo 11 letra b) de la Ley N°19.300 y el artículo 6 del D.S. N°40/2012.

El titular presenta que, mediante la implementación de las medidas de protección, rescate, relocalización, monitoreo y seguimiento comprometidas, los efectos identificados sobre los recursos naturales renovables pueden ser adecuadamente gestionados durante las fases de construcción, operación y cierre del Proyecto.

1285. Observante: Geraldine Andrea Vega Albornoz

Observación:

Una consecuencia seria que el agua podría contaminarse lo cual seria un peligro tanto para las cosechas como para las personas

¿Qué harían ustedes para que eso pudiera evitarse, para que no afectara ni al agua que bebemos, ni el agua para las cosechas, etc?

Evaluación técnica de la observación:

La Dirección Regional del Maule del Servicio de Evaluación Ambiental considera pertinente la observación, en tanto aborda materias ambientales evaluadas durante el procedimiento. A continuación, se entrega la consideración correspondiente

Evaluación de riesgos para la salud de la población

Respecto de la salud de las personas, se indica que en relación al artículo 5° del Reglamento del SEIA, sobre si el proyecto genera o presenta riesgos para la salud de las personas, el proponente incorporó en la Evaluación del Proyecto la identificación, estimación, modelación y evaluación de las emisiones atmosféricas, gases, olores, ruido, residuos sólidos y residuos líquidos generados durante las fases de construcción, operación y cierre, considerando los receptores humanos presentes en el área de influencia, las condiciones de exposición potencial y las medidas de prevención, manejo, control operacional y contingencia comprometidas en el expediente ambiental.

Respecto de emisiones atmosféricas, el Proyecto evaluó material particulado respirable MP10 y MP2,5, así como gases asociados a combustión y operación de maquinaria, equipos y transporte, incluyendo NOx, SO2 y CO. La evaluación consideró las fuentes emisoras asociadas a movimiento de tierras, excavaciones, nivelación, compactación, circulación de vehículos, operación de maquinaria y tránsito por caminos internos y externos. Los resultados fueron analizados mediante modelación atmosférica y evaluación por receptor, considerando condiciones meteorológicas locales y receptores humanos cercanos. A partir de dichos antecedentes, se fundamentó en el estudio de especialidad, que no se identifican condiciones de exposición capaces de generar efectos adversos significativos sobre la salud de las personas.

El proyecto contempla aplicación de supresores de polvo en caminos internos, control de velocidad, mantención de vehículos y maquinaria y lavado de ruedas. El Anexo 1-H de la Adenda Excepcional precisa que se eliminó el uso de RIL tratado para humectación de caminos; su reutilización interna corresponde al lavado de ruedas.

En relación con olores, el Proyecto identificó las fuentes odorantes asociadas a la operación propia del relleno sanitario y desarrolló modelaciones de dispersión odorante, considerando escenarios representativos de funcionamiento, delimitación de isocurvas y receptores humanos presentes en el área de influencia. La evaluación consideró la descarga de residuos, operación del frente activo, manejo de residuos y generación de biogás, junto con medidas de control operacional, tales como cobertura operacional, manejo controlado de residuos, control del frente activo, control de biogás y medidas de contingencia frente a eventos operacionales específicos. Conforme a los resultados obtenidos, no se prevé una exposición de magnitud, frecuencia o duración que configure efectos adversos significativos sobre la salud de las personas.

Respecto del ruido, el expediente incorpora una línea de base de 28 receptores, modelaciones de las fuentes del recinto en seis puntos y evaluación del tránsito exterior, junto con un estudio específico de

cuatro receptores asociados a GHPPI. El capítulo 7 de la Adenda Excepcional reconoce el aumento de niveles de ruido en construcción, operación y cierre y lo califica como poco significativo. Por ello, la consideración de esta materia se refiere a los escenarios y receptores efectivamente evaluados.

En cuanto a residuos sólidos y líquidos, el Proyecto contempla sistemas de manejo, segregación, almacenamiento temporal, conducción, tratamiento y disposición, según corresponda a las categorías evaluadas en el expediente ambiental. Respecto de residuos líquidos y lixiviados, el diseño considera impermeabilización basal, captación, conducción, almacenamiento, tratamiento, monitoreo, control operacional y contingencias destinadas a evitar contacto o exposición directa de la población y prevenir afectaciones al entorno.

En consecuencia, la preocupación por la salud fue considerada mediante la identificación de fuentes de emisión, receptores, modelaciones, diseño sanitario y sistemas de manejo y seguimiento del proyecto. La SEREMI de Salud de la Región del Maule, mediante Ordinario N° 879, de 16 de octubre de 2026, se pronunció conforme sobre la Adenda Excepcional. Los antecedentes y controles descritos constituyen el fundamento de la respuesta, en los términos del artículo 5 del Reglamento del SEIA.

Calidad del agua y protección de quebradas

Respecto a la preocupación por la afectación a aguas y en particular por las quebradas, se indica que de acuerdo con los antecedentes presentados, la construcción de la obra de atravieso considera medidas preventivas orientadas a resguardar la calidad de las aguas, entre ellas la ejecución preferente de las obras en seco, la prohibición de almacenamiento de materiales en el cauce o sus riberas, la revisión permanente del estado mecánico de la maquinaria, el registro fotográfico diario de las condiciones del escurrimiento y la implementación de medidas correctivas ante eventuales incrementos de turbidez u otras alteraciones atribuibles a las faenas.

Asimismo, se contempla un programa de monitoreo aguas arriba y aguas abajo de la intervención, basado en parámetros de la NCh 1333, incluyendo un monitoreo previo para establecer la condición basal de calidad de aguas.

Adicionalmente, el proyecto incorpora medidas de diseño destinadas a prevenir afectaciones sobre aguas superficiales y subterráneas derivadas de la operación del relleno sanitario. Entre estas se consideran sistemas de impermeabilización basal, captación y conducción de lixiviados, planta de tratamiento de lixiviados, monitoreo de aguas subterráneas conforme al D.S. N°189/2005 y planes de contingencia para eventuales fallas de los sistemas de manejo.

El efluente de la PTL contempla reutilización en la plataforma de lavado de ruedas y descarga al canal Derrame Cruchaga. El Anexo 1-H de la Adenda Excepcional estima una descarga promedio de 8,01 m^3/día y máxima de 15,42 m^3/día, e incorpora calidad de tratamiento, balance y manejo de las piscinas. El Anexo 4-I-4 de la Adenda Excepcional describe la obra de descarga de RIL tratado.

En consideración a lo anterior, y atendiendo a que la alteración del cauce corresponde a una intervención puntual que incorpora medidas de control, seguimiento y monitoreo específicas para resguardar la calidad del recurso hídrico, no se advierten antecedentes que permitan sostener la generación de efectos adversos significativos sobre la calidad de las aguas superficiales en relación con su condición de línea de base. Asimismo, las medidas de diseño y operación propuestas permiten prevenir potenciales aportes de contaminantes derivados de lixiviados, aguas servidas y otros residuos líquidos asociados al proyecto.

Por tanto, se estima que la magnitud y duración de los efectos sobre la calidad de las aguas no alcanzan la significancia requerida para configurar la circunstancia contemplada en el artículo 11 letra b) de la Ley N°19.300, en relación con el literal c) del artículo 6 del D.S. N°40/2012.

En consecuencia, sobre la base de los antecedentes aportados por el Titular, es posible concluir que el proyecto no generaría efectos adversos significativos sobre la calidad de las aguas superficiales ni subterráneas, descartándose la configuración del criterio establecido en el artículo 6 letra c) del Reglamento del SEIA para este componente.

Calidad de aguas subterráneas

Respecto de la calidad de aguas subterráneas, el proponente presentó durante el proceso de evaluación antecedentes técnicos que respaldan que se han considerado las medidas necesarias para evitar la afectación de la calidad de las aguas subterráneas.

El ADF se emplaza en una unidad volcánica de baja permeabilidad del cerro Quilipín; las captaciones cercanas se vinculan a la unidad acuífera Putagán Norte. El Anexo 3-U de la Adenda Excepcional evalúa la posible circulación por el macizo fracturado e incorpora escenarios accidentales de infiltración.

Asimismo, los suelos predominantes corresponden a materiales arcillosos de baja permeabilidad, lo que reduce significativamente el potencial de infiltración y percolación de contaminantes hacia el subsuelo.

El ADF contempla impermeabilización basal y de taludes y un sistema de captación y conducción de lixiviados hacia la PTL, según el diseño sanitario presentado para el relleno y el PAS 141 (Anexo 4-E de la Adenda Complementaria). Estos elementos se integran con el estudio hidrogeológico y el seguimiento del agua subterránea.

Presenta las formas de Manejo de lixiviados, sobre el recubrimiento basal se instalará un sistema de captación y conducción de lixiviados hacia una planta de tratamiento. Este sistema evita el escurrimiento libre de lixiviados sobre la superficie del relleno o los terrenos aledaños, descartándose la contaminación del suelo y de los cuerpos de agua cercanos.

Realiza una Evaluación hidrogeológica y análisis de las condiciones del área, el proyecto reconoce que el cerro Quilipín presenta procesos de meteorización y fracturamiento que podrían generar porosidad secundaria y favorecer localmente la circulación de aguas subterráneas. Considerando esta condición, el EIA incorporó una modelación hidrogeológica conservadora que representa el macizo rocoso como un medio fracturado.

El Anexo 3-U de la Adenda Excepcional analiza infiltración mediante HELP V4 y transporte mediante MODFLOW-NWT y MT3D-USGS, con un horizonte de 51 años que incluye operación, cierre y postcierre. Considera defectos y perforaciones en las capas de impermeabilización y utiliza compuestos nitrogenados y cloruros para representar el transporte bajo los escenarios evaluados.

Los compuestos nitrogenados modelados no alcanzan las diez captaciones identificadas. Para cloruros, representados como trazador conservativo, la pluma podría aproximarse al pozo N.° 3 al final del horizonte de 51 años, con concentraciones modeladas de 0 a 5 mg/L. El estudio concluye un riesgo sanitario aceptable bajo las condiciones evaluadas.

Propone medidas de control y monitoreo, una vez iniciada la fase de operación, se realizará monitoreo de aguas subterráneas tanto en los pozos exigidos por el D.S. N°189/05 del MINSAL como en aquellos comprometidos por el proyecto.

Adicionalmente, como Compromiso Ambiental Voluntario, el titular implementará una red de monitoreo compuesta por 10 puntos de control, superando las exigencias mínimas de la normativa vigente. Los resultados obtenidos serán informados periódicamente a los sistemas de Agua Potable Rural (APR) de Putagán y Coironal.

En consecuencia, la preocupación por afectación de aguas subterráneas fue abordada mediante caracterización de captaciones, modelación de infiltración y transporte, impermeabilización, manejo de lixiviados y monitoreo. Estos antecedentes sustentan la conclusión del Anexo 3-U de la Adenda Excepcional sobre riesgo sanitario aceptable en las condiciones y horizonte evaluados y permiten responder respecto de las captaciones identificadas.

Evaluación de efectos sobre los recursos naturales renovables

Respecto de la eventual generación de efectos adversos significativos sobre los recursos naturales renovables, en los términos del artículo 11 letra b) de la Ley N°19.300 y del artículo 6 del D.S. N°40/2012 del Ministerio del Medio Ambiente, el Proyecto evaluó los potenciales impactos sobre los componentes flora, vegetación, fauna terrestre, suelo, recursos hídricos, aire y ecosistemas asociados, considerando las fases de construcción, operación y cierre.

Con relación al área de influencia y los ecosistemas terrestres y en respuesta a las observaciones formuladas sobre la delimitación del área de influencia, el titular complementó su fundamentación incorporando el análisis de los principales mecanismos de impacto sobre los ecosistemas, incluyendo la pérdida y alteración de hábitat, la fragmentación y conectividad biológica, el funcionamiento ecosistémico, la perturbación y desplazamiento de fauna, los efectos por ruido, iluminación y tránsito de maquinaria, la afectación potencial de especies de baja movilidad, y los servicios ecosistémicos y uso recreativo del territorio.

La delimitación del área de influencia se definió considerando las obras y acciones del Proyecto, las unidades vegetacionales presentes, los hábitats identificados para fauna terrestre y la distribución espacial de las especies registradas durante las campañas de terreno realizadas en primavera, verano, otoño e invierno.

Por lo que el titular muestra que la intervención directa se concentra en superficies acotadas del predio, mientras que el entorno mantiene extensas áreas con continuidad de hábitat y cobertura vegetal que permiten el desplazamiento y utilización del territorio por parte de la fauna presente.

Pasando al detalle de Flora y vegetación, respecto de la vegetación, se determinó que las formaciones presentes corresponden principalmente a comunidades esclerófilas con distintos grados de intervención humana producto de actividades agropecuarias, extracción de leña y pastoreo.

La corta y reposición de vegetación se describen en los antecedentes del PAS 148 (Anexo 4-H de la Adenda Excepcional). La reforestación sectorial se distingue de las medidas de mitigación, reparación y compensación de impactos significativos establecidas en el capítulo 8 de la Adenda Excepcional.

Por lo que el titular señala que la composición y estructura general de la vegetación presente en el área de influencia no experimentará una alteración significativa que comprometa su permanencia a largo plazo.

En fauna, el capítulo 7 de la Adenda Excepcional identifica la pérdida de hábitat COFT-1 durante construcción y OFT-1 durante operación, ambas calificadas como significativas. El capítulo 8 de la

Adenda Excepcional presenta las medidas de mitigación MMF-1, rehabilitación de 0,85 ha, y MMF-2, construcción de refugios para fauna nativa.

Durante las campañas de caracterización fueron registrados mamíferos, aves, reptiles y anfibios, incluyendo especies endémicas y especies clasificadas como "Casi Amenazadas". No obstante, no se registraron especies clasificadas en categorías "En Peligro Crítico", "En Peligro" o "Vulnerable" dentro del área de intervención directa.

Considerando las exigencias formuladas durante la evaluación ambiental, el titular complementó las medidas de protección y seguimiento mediante un Programa de Protección y Monitoreo de Fauna que incorpora compromisos verificables, indicadores de seguimiento, metodologías de monitoreo, frecuencia de ejecución y medidas correctivas.

Entre las medidas comprometidas destacan:

- Monitoreo mediante transectos, búsqueda activa, estaciones de observación y cámaras trampa.
- Registro georreferenciado de ejemplares, refugios, madrigueras, huellas y otros indicios.
- Control de velocidad de vehículos al interior del proyecto.
- Capacitación ambiental obligatoria para trabajadores.
- Prohibición de caza, captura, alimentación o perturbación de fauna silvestre.
- Control de iluminación nocturna en sectores sensibles.
- Protección de especies de baja movilidad mediante medidas de rescate y relocalización cuando corresponda.

Asimismo, se establecieron criterios de activación de medidas correctivas frente a eventos tales como atropellos, afectación directa de ejemplares, alteración de refugios o incumplimiento de medidas operacionales.

Respecto del recurso suelo, se mostró que predominan unidades de capacidad de uso IV y VII, correspondientes a terrenos con limitaciones para el desarrollo de actividades agrícolas intensivas.

Los análisis efectuados muestran bajos niveles de erosión potencial y descartan procesos erosivos significativos asociados a la ejecución del Proyecto.

Las interacciones hídricas consideradas comprenden el atravieso de la Quebrada Sin Nombre 1 por el camino, la intervención de la Quebrada Sin Nombre 2 por el dique y las descargas de aguas lluvias y RIL tratado al canal Derrame Cruchaga. Estas obras están descritas separadamente en los anexos 4-I-1 a 4-I-4 de la Adenda Excepcional.

Respecto de emisiones atmosféricas, olores y perturbaciones operacionales, la evaluación consideró los efectos del ruido, tránsito de maquinaria, iluminación nocturna y otras actividades propias de la construcción y operación.

Los antecedentes de modelación concluyen que los efectos se mantienen acotados al entorno próximo del proyecto y que no se producirían alteraciones relevantes respecto de las condiciones de línea de base consideradas en la evaluación.

Adicionalmente, se incorporan medidas operacionales destinadas a reducir potenciales perturbaciones sobre la fauna y los ecosistemas circundantes, incluyendo gestión de residuos, control de iluminación y restricciones operacionales en sectores sensibles.

De acuerdo con los antecedentes técnicos presentados, el Proyecto incorpora medidas de prevención, mitigación, seguimiento y control para los componentes flora, vegetación, fauna, suelo, recursos hídricos y aire.

La evaluación reconoce la existencia de una pérdida de hábitat asociada a las superficies de intervención del Proyecto, incluyendo las áreas destinadas a infraestructura y la Zona de Acopio de Material de Excavación. Asimismo, se identifican efectos de perturbación, modificación y pérdida de hábitat para fauna terrestre que fueron considerados en la evaluación ambiental.

La existencia de efectos adversos significativos sobre el componente fauna constituye una de las circunstancias que fundamentan el ingreso del Proyecto mediante un Estudio de Impacto Ambiental (EIA), en conformidad con el artículo 11 letra b) de la Ley N°19.300 y el artículo 6 del D.S. N°40/2012.

El titular presenta que, mediante la implementación de las medidas de protección, rescate, relocalización, monitoreo y seguimiento comprometidas, los efectos identificados sobre los recursos naturales renovables pueden ser adecuadamente gestionados durante las fases de construcción, operación y cierre del Proyecto.

Actividad agrícola para el consumo doméstico.

Respecto de la preocupación por el impacto asociado a las labores agrícolas por la cercanía a la presencia de un relleno sanitario se hace presente que la evaluación ambiental concluyó que no se prevén impactos significativos sobre la producción agrícola local. En la respuesta 1.12.3 de la Adenda Excepcional el titular complementó la descripción de las actividades económicas, productivas y de subsistencia identificadas en los predios y sectores rurales localizados dentro del Área de Influencia. Conforme a los antecedentes levantados durante las campañas de terreno realizadas, así como la observación territorial y revisión cartográfica desarrolladas durante la evaluación ambiental del Proyecto, en el área evaluada predominan actividades rurales de carácter familiar y de pequeña escala, asociadas principalmente a uso agrícola, agropecuario y de subsistencia.

En este contexto, se identificaron huertos familiares, frutales menores, cultivos de autoconsumo, superficies de cultivo estacional, pastizales y sectores destinados a uso agropecuario menor y consumo animal, desarrollados principalmente en predios rurales dispersos de los sectores La Faja, Putagán, Gumera y Santa Marina. Para complementar dicha caracterización, se incorpora la siguiente tabla descriptiva referencial de actividades económicas, productivas y de subsistencia identificadas en el Área de Influencia:

Tabla. Actividades económicas, productivas y subsistencia del A.I

Sector	Tipo de actividad	Cultivo/Uso identificado	Superficie aproximada observada
La Faja	Subsistencia familiar	Huertos familiares y frutales menores	Menor a 0,5 ha
La Faja	Agropecuario menor	Pastizales y consumo animal	0,5 a 2 ha
Putagán	Agrícola familiar	Cultivos estacionales y autoconsumo	0,5 a 1 ha
Putagán	Agropecuario menor	Praderas y uso animal doméstico	1 a 3 ha
Gumera	Subsistencia rural	Huertos, frutales menores y aves de corral	Menor a 0,5 ha

Sector	Tipo de actividad	Cultivo/Uso identificado	Superficie aproximada observada
Gumera	Agrícola menor	Cultivo estacional de pequeña escala	0,5 a 1 ha
Santa Marina	Agropecuario familiar	Pastizales y uso pecuario menor	1 a 3 ha
Santa Marina	Subsistencia familiar	Huertos y producción menor de autoconsumo	Menor a 0,5 ha

Fuente: ELB Medio Humano

Las superficies informadas, corresponden a estimaciones obtenidas a partir de observación territorial, antecedentes levantados durante campañas de terreno y revisión cartográfica disponible y tiene por objeto ampliar la caracterización rural y productiva del componente Medio Humano previamente incorporada en el expediente

Además, el titular incorporó diversos Compromisos Ambientales Voluntarios destinados a fortalecer el desarrollo económico y productivo del territorio.

Entre ellos destaca el Plan de Fomento de la Apicultura y Apoyo a la Actividad Agrícola, cuyo objetivo es contribuir al fortalecimiento de las actividades agropecuarias presentes en el área de influencia mediante:

- Asistencia técnica especializada a productores locales.
- Capacitación periódica impartida por profesionales del área agrícola.
- Apoyo al fortalecimiento de la actividad apícola.
- Mejoramiento de infraestructura productiva existente, incluyendo apoyo a invernaderos y otras instalaciones agrícolas.
- Promoción de iniciativas asociativas y fortalecimiento de capacidades productivas locales.
- Coordinación con programas e instrumentos públicos de fomento agropecuario disponibles en las comunas del área de influencia.

Además, en materia específica de olores y su eventual relación con las actividades agrícolas, el titular comprometió las siguientes medidas y programas de seguimiento:

- Seguimiento de emisiones odorantes.
- Evaluación de funcionamiento y eficiencia del sistema de reducción de olores.
- Monitoreo de olores en aire ambiente.
- Seguimiento y gestión de reclamos por olores.
- Control operacional de la Planta de Tratamiento.
- Implementación del Plan de Apoyo a la Actividad Agrícola.
- Fumigación preventiva de viviendas en caso de ser necesaria para evitar la proliferación de vectores, particularmente moscas.

En consecuencia, la evaluación ambiental determinó que existen medidas de control, supervisión y seguimiento destinadas a prevenir posibles afectaciones al entorno agrícola, manteniéndose la conclusión de que el proyecto no generará impactos significativos sobre las actividades productivas del área de influencia.

1286. Observante: Krisna Carolay Ramos Cofré

Observación:

No me gustaría ya que tengo familia que planta y le afectaría a sus plantas.

Evaluación técnica de la observación:

La Dirección Regional del Maule del Servicio de Evaluación Ambiental considera pertinente la observación, en tanto aborda materias ambientales evaluadas durante el procedimiento. A continuación, se entrega la consideración correspondiente

Evaluación de efectos sobre los recursos naturales renovables

Respecto de la eventual generación de efectos adversos significativos sobre los recursos naturales renovables, en los términos del artículo 11 letra b) de la Ley N°19.300 y del artículo 6 del D.S. N°40/2012 del Ministerio del Medio Ambiente, el Proyecto evaluó los potenciales impactos sobre los componentes flora, vegetación, fauna terrestre, suelo, recursos hídricos, aire y ecosistemas asociados, considerando las fases de construcción, operación y cierre.

Con relación al área de influencia y los ecosistemas terrestres y en respuesta a las observaciones formuladas sobre la delimitación del área de influencia, el titular complementó su fundamentación incorporando el análisis de los principales mecanismos de impacto sobre los ecosistemas, incluyendo la pérdida y alteración de hábitat, la fragmentación y conectividad biológica, el funcionamiento ecosistémico, la perturbación y desplazamiento de fauna, los efectos por ruido, iluminación y tránsito de maquinaria, la afectación potencial de especies de baja movilidad, y los servicios ecosistémicos y uso recreativo del territorio.

La delimitación del área de influencia se definió considerando las obras y acciones del Proyecto, las unidades vegetacionales presentes, los hábitats identificados para fauna terrestre y la distribución espacial de las especies registradas durante las campañas de terreno realizadas en primavera, verano, otoño e invierno.

Por lo que el titular muestra que la intervención directa se concentra en superficies acotadas del predio, mientras que el entorno mantiene extensas áreas con continuidad de hábitat y cobertura vegetal que permiten el desplazamiento y utilización del territorio por parte de la fauna presente.

Pasando al detalle de Flora y vegetación, respecto de la vegetación, se determinó que las formaciones presentes corresponden principalmente a comunidades esclerófilas con distintos grados de intervención humana producto de actividades agropecuarias, extracción de leña y pastoreo.

La corta y reposición de vegetación se describen en los antecedentes del PAS 148 (Anexo 4-H de la Adenda Excepcional). La reforestación sectorial se distingue de las medidas de mitigación, reparación y compensación de impactos significativos establecidas en el capítulo 8 de la Adenda Excepcional.

Por lo que el titular señala que la composición y estructura general de la vegetación presente en el área de influencia no experimentará una alteración significativa que comprometa su permanencia a largo plazo.

En fauna, el capítulo 7 de la Adenda Excepcional identifica la pérdida de hábitat COFT-1 durante construcción y OFT-1 durante operación, ambas calificadas como significativas. El capítulo 8 de la Adenda Excepcional presenta las medidas de mitigación MMF-1, rehabilitación de 0,85 ha, y MMF-2, construcción de refugios para fauna nativa.

Durante las campañas de caracterización fueron registrados mamíferos, aves, reptiles y anfibios, incluyendo especies endémicas y especies clasificadas como "Casi Amenazadas". No obstante, no se registraron especies clasificadas en categorías "En Peligro Crítico", "En Peligro" o "Vulnerable" dentro del área de intervención directa.

Considerando las exigencias formuladas durante la evaluación ambiental, el titular complementó las medidas de protección y seguimiento mediante un Programa de Protección y Monitoreo de Fauna que incorpora compromisos verificables, indicadores de seguimiento, metodologías de monitoreo, frecuencia de ejecución y medidas correctivas.

Entre las medidas comprometidas destacan:

- Monitoreo mediante transectos, búsqueda activa, estaciones de observación y cámaras trampa.
- Registro georreferenciado de ejemplares, refugios, madrigueras, huellas y otros indicios.
- Control de velocidad de vehículos al interior del proyecto.
- Capacitación ambiental obligatoria para trabajadores.
- Prohibición de caza, captura, alimentación o perturbación de fauna silvestre.
- Control de iluminación nocturna en sectores sensibles.
- Protección de especies de baja movilidad mediante medidas de rescate y relocalización cuando corresponda.

Asimismo, se establecieron criterios de activación de medidas correctivas frente a eventos tales como atropellos, afectación directa de ejemplares, alteración de refugios o incumplimiento de medidas operacionales.

Respecto del recurso suelo, se mostró que predominan unidades de capacidad de uso IV y VII, correspondientes a terrenos con limitaciones para el desarrollo de actividades agrícolas intensivas.

Los análisis efectuados muestran bajos niveles de erosión potencial y descartan procesos erosivos significativos asociados a la ejecución del Proyecto.

Las interacciones hídricas consideradas comprenden el atravieso de la Quebrada Sin Nombre 1 por el camino, la intervención de la Quebrada Sin Nombre 2 por el dique y las descargas de aguas lluvias y RIL tratado al canal Derrame Cruchaga. Estas obras están descritas separadamente en los anexos 4-I-1 a 4-I-4 de la Adenda Excepcional.

Respecto de emisiones atmosféricas, olores y perturbaciones operacionales, la evaluación consideró los efectos del ruido, tránsito de maquinaria, iluminación nocturna y otras actividades propias de la construcción y operación.

Los antecedentes de modelación concluyen que los efectos se mantienen acotados al entorno próximo del proyecto y que no se producirían alteraciones relevantes respecto de las condiciones de línea de base consideradas en la evaluación.

Adicionalmente, se incorporan medidas operacionales destinadas a reducir potenciales perturbaciones sobre la fauna y los ecosistemas circundantes, incluyendo gestión de residuos, control de iluminación y restricciones operacionales en sectores sensibles.

De acuerdo con los antecedentes técnicos presentados, el Proyecto incorpora medidas de prevención, mitigación, seguimiento y control para los componentes flora, vegetación, fauna, suelo, recursos hídricos y aire.

La evaluación reconoce la existencia de una pérdida de hábitat asociada a las superficies de intervención del Proyecto, incluyendo las áreas destinadas a infraestructura y la Zona de Acopio de Material de Excavación. Asimismo, se identifican efectos de perturbación, modificación y pérdida de hábitat para fauna terrestre que fueron considerados en la evaluación ambiental.

La existencia de efectos adversos significativos sobre el componente fauna constituye una de las circunstancias que fundamentan el ingreso del Proyecto mediante un Estudio de Impacto Ambiental (EIA), en conformidad con el artículo 11 letra b) de la Ley N°19.300 y el artículo 6 del D.S. N°40/2012.

El titular presenta que, mediante la implementación de las medidas de protección, rescate, relocalización, monitoreo y seguimiento comprometidas, los efectos identificados sobre los recursos naturales renovables pueden ser adecuadamente gestionados durante las fases de construcción, operación y cierre del Proyecto.

1287. Observante: Jonathan Torrealba Gonzalez

Observación:

No queremos porque traen mucha enfermedades y plagas y ustedes que harían contra las plagas y las enfermedades

Evaluación técnica de la observación:

La Dirección Regional del Maule del Servicio de Evaluación Ambiental considera pertinente la observación, en tanto aborda materias ambientales evaluadas durante el procedimiento. A continuación, se entrega la consideración correspondiente

Evaluación de riesgos para la salud de la población

Respecto de la salud de las personas, se indica que en relación al artículo 5° del Reglamento del SEIA, sobre si el proyecto genera o presenta riesgos para la salud de las personas, el proponente incorporó en la Evaluación del Proyecto la identificación, estimación, modelación y evaluación de las emisiones atmosféricas, gases, olores, ruido, residuos sólidos y residuos líquidos generados durante las fases de construcción, operación y cierre, considerando los receptores humanos presentes en el área de influencia, las condiciones de exposición potencial y las medidas de prevención, manejo, control operacional y contingencia comprometidas en el expediente ambiental.

Respecto de emisiones atmosféricas, el Proyecto evaluó material particulado respirable MP10 y MP2,5, así como gases asociados a combustión y operación de maquinaria, equipos y transporte, incluyendo NOx, SO2 y CO. La evaluación consideró las fuentes emisoras asociadas a movimiento de tierras, excavaciones, nivelación, compactación, circulación de vehículos, operación de maquinaria y tránsito por caminos internos y externos. Los resultados fueron analizados mediante modelación atmosférica y evaluación por receptor, considerando condiciones meteorológicas locales y receptores humanos cercanos. A partir de dichos antecedentes, se fundamentó en el estudio de especialidad, que no se identifican condiciones de exposición capaces de generar efectos adversos significativos sobre la salud de las personas.

El proyecto contempla aplicación de supresores de polvo en caminos internos, control de velocidad, mantención de vehículos y maquinaria y lavado de ruedas. El Anexo 1-H de la Adenda Excepcional precisa que se eliminó el uso de RIL tratado para humectación de caminos; su reutilización interna corresponde al lavado de ruedas.

En relación con olores, el Proyecto identificó las fuentes odorantes asociadas a la operación propia del relleno sanitario y desarrolló modelaciones de dispersión odorante, considerando escenarios representativos de funcionamiento, delimitación de isocurvas y receptores humanos presentes en el área de influencia. La evaluación consideró la descarga de residuos, operación del frente activo, manejo de residuos y generación de biogás, junto con medidas de control operacional, tales como cobertura operacional, manejo controlado de residuos, control del frente activo, control de biogás y medidas de contingencia frente a eventos operacionales específicos. Conforme a los resultados obtenidos, no se prevé una exposición de magnitud, frecuencia o duración que configure efectos adversos significativos sobre la salud de las personas.

Respecto del ruido, el expediente incorpora una línea de base de 28 receptores, modelaciones de las fuentes del recinto en seis puntos y evaluación del tránsito exterior, junto con un estudio específico de cuatro receptores asociados a GHPPI. El capítulo 7 de la Adenda Excepcional reconoce el aumento de

niveles de ruido en construcción, operación y cierre y lo califica como poco significativo. Por ello, la consideración de esta materia se refiere a los escenarios y receptores efectivamente evaluados.

En cuanto a residuos sólidos y líquidos, el Proyecto contempla sistemas de manejo, segregación, almacenamiento temporal, conducción, tratamiento y disposición, según corresponda a las categorías evaluadas en el expediente ambiental. Respecto de residuos líquidos y lixiviados, el diseño considera impermeabilización basal, captación, conducción, almacenamiento, tratamiento, monitoreo, control operacional y contingencias destinadas a evitar contacto o exposición directa de la población y prevenir afectaciones al entorno.

En consecuencia, la preocupación por la salud fue considerada mediante la identificación de fuentes de emisión, receptores, modelaciones, diseño sanitario y sistemas de manejo y seguimiento del proyecto. La SEREMI de Salud de la Región del Maule, mediante Ordinario N° 879, de 16 de octubre de 2026, se pronunció conforme sobre la Adenda Excepcional. Los antecedentes y controles descritos constituyen el fundamento de la respuesta, en los términos del artículo 5 del Reglamento del SEIA.

Prevención y control de vectores

En el proyecto considera el control de vectores en las fases de operación y cierre del proyecto. Al respecto, cabe señalar que el Proyecto contempla un sistema integrado de prevención, control, monitoreo y respuesta ante contingencias, desarrollado específicamente para minimizar la presencia de moscas, roedores y aves asociadas a la operación del Área de Disposición Final (ADF), conforme a lo establecido en el D.S. N°189/2005 y en Anexo 1-O de la Adenda Complementaria.

En primer término, es importante indicar que la principal medida de control de vectores corresponde al adecuado manejo operacional del relleno sanitario. En este sentido, el proyecto considera la cobertura diaria de residuos con una capa de al menos 15 cm de material de cobertura, la compactación permanente de las celdas, el manejo controlado de lixiviados, la limpieza diaria del frente de trabajo y de las áreas operacionales, así como la mantención periódica de los caminos interiores. Estas medidas tienen por finalidad reducir la disponibilidad de alimento, refugio y condiciones favorables para la reproducción de vectores sanitarios, así como minimizar la generación de olores potencialmente atractivos para éstos.

Respecto del control de moscas, el Plan contempla medidas pasivas y activas. Entre las medidas pasivas se incluyen la cobertura diaria e intermedia de residuos, la compactación adecuada de las celdas, el manejo de lixiviados mediante sistemas cerrados, la limpieza permanente de las instalaciones y para las instalaciones y protección de los trabajadores el uso de barreras físicas tales como mallas mosquiteras, ventiladores y sistemas de cierre automático de puertas en las edificaciones del proyecto.

Complementariamente, se implementará un programa permanente de control químico ejecutado por una empresa autorizada por la Autoridad Sanitaria. Este programa considera la aplicación de insecticidas adulticidas y larvicidas mediante rotación de principios activos para evitar fenómenos de resistencia biológica. En los sectores de mayor criticidad, particularmente el frente de trabajo activo, la frecuencia de aplicación programada será cada 48 horas durante la temporada de mayor actividad de moscas (septiembre a abril), pudiendo incrementarse hasta una frecuencia diaria cuando las inspecciones sanitarias, condiciones climáticas u operacionales así lo requieran. En la Planta de Tratamiento de Lixiviados (PTL), piscinas de almacenamiento, báscula y lavado de ruedas se aplicarán controles semanales, mientras que en oficinas, planta de valorización y otros sectores la frecuencia será semanal o quincenal según los resultados del monitoreo.

Adicionalmente, se implementará un sistema de monitoreo mediante trampas para moscas tanto al interior como al exterior del proyecto. Al interior del recinto se instalarán puntos de monitoreo en sectores críticos, incluyendo el frente de trabajo, PTL, báscula y oficinas administrativas. Asimismo, se contempla una red de monitoreo en viviendas cercanas al proyecto, permitiendo detectar oportunamente cualquier incremento de poblaciones de moscas y adoptar medidas correctivas inmediatas.

Respecto del control de roedores, el proyecto contempla un sistema de manejo integrado basado prioritariamente en medidas preventivas y ecológicas. Entre ellas se consideran la cobertura diaria de residuos, control de malezas, eliminación de refugios, hermeticidad de instalaciones, uso de trampas mecánicas y electrónicas, monitoreo periódico de actividad, registro de madrigueras y capturas, además del fomento al control biológico mediante la instalación de perchas y cajas nido para aves rapaces presentes en el área, tales como lechuzas, chunchos y jotes. Estas medidas serán complementadas con evaluaciones periódicas que permitan ajustar las estrategias de control según los resultados obtenidos.

En relación con las aves, se contempla un sistema de prevención basado en la reducción de fuentes de atracción mediante la cobertura de residuos, limpieza diaria de sectores operacionales y control de derrames. Adicionalmente, en caso de ser necesario, se implementarán medidas disuasivas no letales, tales como cañones sonoros automáticos y dispositivos visuales tipo halcón, orientadas exclusivamente a evitar la concentración de aves en el frente de trabajo activo.

Asimismo, de manera complementaria al control de moscas, roedores y aves, el Proyecto contempla medidas específicas para prevenir el ingreso y permanencia de perros vagos y/o perros asilvestrados en las instalaciones, considerando que éstos pueden constituir un factor adicional de riesgo sanitario, operacional y ambiental. Para ello, el Proyecto contará con un cierre perimetral continuo de 1,8 metros de altura alrededor de todo el recinto, conforme a lo establecido en el artículo 14 del D.S. N°189/2005, además de sistemas de control de acceso y vigilancia permanente que restringirán el ingreso de personas y animales no autorizados.

Adicionalmente, el Plan de Prevención de Contingencias y el Plan de Emergencias incorporan específicamente el escenario denominado “Inclusión de perros vagos y asilvestrados al recinto”, estableciendo procedimientos de detección temprana, control y respuesta ante la presencia de estos animales. En caso de detectarse el ingreso de perros al área operacional, se activarán medidas destinadas a evitar su permanencia en sectores de disposición de residuos, minimizar la disponibilidad de fuentes de alimento mediante la cobertura diaria de residuos y mantener el resguardo sanitario y operacional de las instalaciones. Estas acciones serán complementadas con inspecciones periódicas del cierre perimetral, verificación de su integridad y registro de eventuales incidencias detectadas durante las fases de construcción, operación y cierre.

En cuanto a los medios de verificación y registros solicitados por la autoridad, el proyecto mantendrá un sistema documentado de seguimiento que incluirá registros diarios de cobertura y compactación, bitácoras de inspección sanitaria, registros de monitoreo de trampas, planillas de aplicación de insecticidas, certificados emitidos por la empresa especializada encargada del control de plagas, registros de capturas, reportes de medidas correctivas implementadas y respaldos digitales y físicos de todas las actividades ejecutadas. Dichos registros estarán disponibles para inspección por parte de la autoridad competente.

Finalmente, se informa que el Plan de Prevención de Contingencias y el Plan de Emergencias han sido actualizados para incorporar específicamente el escenario de proliferación de vectores (Capítulo 5 de la Adenda Excepcional). Ante un aumento significativo de moscas, roedores o aves, se activarán medidas de respuesta inmediata consistentes en el reforzamiento de coberturas, incremento de frecuencias de inspección, intensificación de aplicaciones de control sanitario, ampliación de puntos de monitoreo y

ejecución de medidas correctivas focalizadas, manteniendo seguimiento permanente hasta recuperar las condiciones normales de operación. Estas acciones serán aplicables tanto durante la fase de operación como durante la fase de cierre del proyecto.

En consecuencia, considerando las características del diseño sanitario del relleno, las medidas operacionales permanentes, el programa específico de control de moscas, roedores y aves, el monitoreo dentro y fuera del área del proyecto, los mecanismos de verificación y los procedimientos de contingencia comprometidos, se concluye que el proyecto dispone de herramientas suficientes para prevenir, controlar y corregir oportunamente eventuales incrementos de vectores, descartándose la generación de impactos significativos sobre la salud de las personas o la calidad de vida de las comunidades del área de influencia.

Evaluación de efectos sobre los recursos naturales renovables

Respecto de la eventual generación de efectos adversos significativos sobre los recursos naturales renovables, en los términos del artículo 11 letra b) de la Ley N°19.300 y del artículo 6 del D.S. N°40/2012 del Ministerio del Medio Ambiente, el Proyecto evaluó los potenciales impactos sobre los componentes flora, vegetación, fauna terrestre, suelo, recursos hídricos, aire y ecosistemas asociados, considerando las fases de construcción, operación y cierre.

Con relación al área de influencia y los ecosistemas terrestres y en respuesta a las observaciones formuladas sobre la delimitación del área de influencia, el titular complementó su fundamentación incorporando el análisis de los principales mecanismos de impacto sobre los ecosistemas, incluyendo la pérdida y alteración de hábitat, la fragmentación y conectividad biológica, el funcionamiento ecosistémico, la perturbación y desplazamiento de fauna, los efectos por ruido, iluminación y tránsito de maquinaria, la afectación potencial de especies de baja movilidad, y los servicios ecosistémicos y uso recreativo del territorio.

La delimitación del área de influencia se definió considerando las obras y acciones del Proyecto, las unidades vegetacionales presentes, los hábitats identificados para fauna terrestre y la distribución espacial de las especies registradas durante las campañas de terreno realizadas en primavera, verano, otoño e invierno.

Por lo que el titular muestra que la intervención directa se concentra en superficies acotadas del predio, mientras que el entorno mantiene extensas áreas con continuidad de hábitat y cobertura vegetal que permiten el desplazamiento y utilización del territorio por parte de la fauna presente.

Pasando al detalle de Flora y vegetación, respecto de la vegetación, se determinó que las formaciones presentes corresponden principalmente a comunidades esclerófilas con distintos grados de intervención humana producto de actividades agropecuarias, extracción de leña y pastoreo.

La corta y reposición de vegetación se describen en los antecedentes del PAS 148 (Anexo 4-H de la Adenda Excepcional). La reforestación sectorial se distingue de las medidas de mitigación, reparación y compensación de impactos significativos establecidas en el capítulo 8 de la Adenda Excepcional.

Por lo que el titular señala que la composición y estructura general de la vegetación presente en el área de influencia no experimentará una alteración significativa que comprometa su permanencia a largo plazo.

En fauna, el capítulo 7 de la Adenda Excepcional identifica la pérdida de hábitat COFT-1 durante construcción y OFT-1 durante operación, ambas calificadas como significativas. El capítulo 8 de la

Adenda Excepcional presenta las medidas de mitigación MMF-1, rehabilitación de 0,85 ha, y MMF-2, construcción de refugios para fauna nativa.

Durante las campañas de caracterización fueron registrados mamíferos, aves, reptiles y anfibios, incluyendo especies endémicas y especies clasificadas como "Casi Amenazadas". No obstante, no se registraron especies clasificadas en categorías "En Peligro Crítico", "En Peligro" o "Vulnerable" dentro del área de intervención directa.

Considerando las exigencias formuladas durante la evaluación ambiental, el titular complementó las medidas de protección y seguimiento mediante un Programa de Protección y Monitoreo de Fauna que incorpora compromisos verificables, indicadores de seguimiento, metodologías de monitoreo, frecuencia de ejecución y medidas correctivas.

Entre las medidas comprometidas destacan:

- Monitoreo mediante transectos, búsqueda activa, estaciones de observación y cámaras trampa.
- Registro georreferenciado de ejemplares, refugios, madrigueras, huellas y otros indicios.
- Control de velocidad de vehículos al interior del proyecto.
- Capacitación ambiental obligatoria para trabajadores.
- Prohibición de caza, captura, alimentación o perturbación de fauna silvestre.
- Control de iluminación nocturna en sectores sensibles.
- Protección de especies de baja movilidad mediante medidas de rescate y relocalización cuando corresponda.

Asimismo, se establecieron criterios de activación de medidas correctivas frente a eventos tales como atropellos, afectación directa de ejemplares, alteración de refugios o incumplimiento de medidas operacionales.

Respecto del recurso suelo, se mostró que predominan unidades de capacidad de uso IV y VII, correspondientes a terrenos con limitaciones para el desarrollo de actividades agrícolas intensivas.

Los análisis efectuados muestran bajos niveles de erosión potencial y descartan procesos erosivos significativos asociados a la ejecución del Proyecto.

Las interacciones hídricas consideradas comprenden el atravieso de la Quebrada Sin Nombre 1 por el camino, la intervención de la Quebrada Sin Nombre 2 por el dique y las descargas de aguas lluvias y RIL tratado al canal Derrame Cruchaga. Estas obras están descritas separadamente en los anexos 4-I-1 a 4-I-4 de la Adenda Excepcional.

Respecto de emisiones atmosféricas, olores y perturbaciones operacionales, la evaluación consideró los efectos del ruido, tránsito de maquinaria, iluminación nocturna y otras actividades propias de la construcción y operación.

Los antecedentes de modelación concluyen que los efectos se mantienen acotados al entorno próximo del proyecto y que no se producirían alteraciones relevantes respecto de las condiciones de línea de base consideradas en la evaluación.

Adicionalmente, se incorporan medidas operacionales destinadas a reducir potenciales perturbaciones sobre la fauna y los ecosistemas circundantes, incluyendo gestión de residuos, control de iluminación y restricciones operacionales en sectores sensibles.

De acuerdo con los antecedentes técnicos presentados, el Proyecto incorpora medidas de prevención, mitigación, seguimiento y control para los componentes flora, vegetación, fauna, suelo, recursos hídricos y aire.

La evaluación reconoce la existencia de una pérdida de hábitat asociada a las superficies de intervención del Proyecto, incluyendo las áreas destinadas a infraestructura y la Zona de Acopio de Material de Excavación. Asimismo, se identifican efectos de perturbación, modificación y pérdida de hábitat para fauna terrestre que fueron considerados en la evaluación ambiental.

La existencia de efectos adversos significativos sobre el componente fauna constituye una de las circunstancias que fundamentan el ingreso del Proyecto mediante un Estudio de Impacto Ambiental (EIA), en conformidad con el artículo 11 letra b) de la Ley N°19.300 y el artículo 6 del D.S. N°40/2012.

El titular presenta que, mediante la implementación de las medidas de protección, rescate, relocalización, monitoreo y seguimiento comprometidas, los efectos identificados sobre los recursos naturales renovables pueden ser adecuadamente gestionados durante las fases de construcción, operación y cierre del Proyecto.

1288. Observante: Lexsy Daniela Lara Gonzalez

Observación:

Estoy en contra porque afectara a los agricultores y porque también traerá moscas y ratones y eso causara mas enfermedades a nuestros hijos y adultos mayores

¿ustedes que aran para evitar las enfermedades a causa del relleno y con la contaminación?

Evaluación técnica de la observación:

La Dirección Regional del Maule del Servicio de Evaluación Ambiental considera pertinente la observación, en tanto aborda materias ambientales evaluadas durante el procedimiento. A continuación, se entrega la consideración correspondiente

Evaluación de riesgos para la salud de la población

Respecto de la salud de las personas, se indica que en relación al artículo 5° del Reglamento del SEIA, sobre si el proyecto genera o presenta riesgos para la salud de las personas, el proponente incorporó en la Evaluación del Proyecto la identificación, estimación, modelación y evaluación de las emisiones atmosféricas, gases, olores, ruido, residuos sólidos y residuos líquidos generados durante las fases de construcción, operación y cierre, considerando los receptores humanos presentes en el área de influencia, las condiciones de exposición potencial y las medidas de prevención, manejo, control operacional y contingencia comprometidas en el expediente ambiental.

Respecto de emisiones atmosféricas, el Proyecto evaluó material particulado respirable MP10 y MP2,5, así como gases asociados a combustión y operación de maquinaria, equipos y transporte, incluyendo NOx, SO2 y CO. La evaluación consideró las fuentes emisoras asociadas a movimiento de tierras, excavaciones, nivelación, compactación, circulación de vehículos, operación de maquinaria y tránsito por caminos internos y externos. Los resultados fueron analizados mediante modelación atmosférica y evaluación por receptor, considerando condiciones meteorológicas locales y receptores humanos cercanos. A partir de dichos antecedentes, se fundamentó en el estudio de especialidad, que no se identifican condiciones de exposición capaces de generar efectos adversos significativos sobre la salud de las personas.

El proyecto contempla aplicación de supresores de polvo en caminos internos, control de velocidad, mantención de vehículos y maquinaria y lavado de ruedas. El Anexo 1-H de la Adenda Excepcional precisa que se eliminó el uso de RIL tratado para humectación de caminos; su reutilización interna corresponde al lavado de ruedas.

En relación con olores, el Proyecto identificó las fuentes odorantes asociadas a la operación propia del relleno sanitario y desarrolló modelaciones de dispersión odorante, considerando escenarios representativos de funcionamiento, delimitación de isocurvas y receptores humanos presentes en el área de influencia. La evaluación consideró la descarga de residuos, operación del frente activo, manejo de residuos y generación de biogás, junto con medidas de control operacional, tales como cobertura operacional, manejo controlado de residuos, control del frente activo, control de biogás y medidas de contingencia frente a eventos operacionales específicos. Conforme a los resultados obtenidos, no se prevé una exposición de magnitud, frecuencia o duración que configure efectos adversos significativos sobre la salud de las personas.

Respecto del ruido, el expediente incorpora una línea de base de 28 receptores, modelaciones de las fuentes del recinto en seis puntos y evaluación del tránsito exterior, junto con un estudio específico de cuatro receptores asociados a GHPPI. El capítulo 7 de la Adenda Excepcional reconoce el aumento de

niveles de ruido en construcción, operación y cierre y lo califica como poco significativo. Por ello, la consideración de esta materia se refiere a los escenarios y receptores efectivamente evaluados.

En cuanto a residuos sólidos y líquidos, el Proyecto contempla sistemas de manejo, segregación, almacenamiento temporal, conducción, tratamiento y disposición, según corresponda a las categorías evaluadas en el expediente ambiental. Respecto de residuos líquidos y lixiviados, el diseño considera impermeabilización basal, captación, conducción, almacenamiento, tratamiento, monitoreo, control operacional y contingencias destinadas a evitar contacto o exposición directa de la población y prevenir afectaciones al entorno.

En consecuencia, la preocupación por la salud fue considerada mediante la identificación de fuentes de emisión, receptores, modelaciones, diseño sanitario y sistemas de manejo y seguimiento del proyecto. La SEREMI de Salud de la Región del Maule, mediante Ordinario N° 879, de 16 de octubre de 2026, se pronunció conforme sobre la Adenda Excepcional. Los antecedentes y controles descritos constituyen el fundamento de la respuesta, en los términos del artículo 5 del Reglamento del SEIA.

Prevención y control de vectores

En el proyecto considera el control de vectores en las fases de operación y cierre del proyecto. Al respecto, cabe señalar que el Proyecto contempla un sistema integrado de prevención, control, monitoreo y respuesta ante contingencias, desarrollado específicamente para minimizar la presencia de moscas, roedores y aves asociadas a la operación del Área de Disposición Final (ADF), conforme a lo establecido en el D.S. N°189/2005 y en Anexo 1-O de la Adenda Complementaria.

En primer término, es importante indicar que la principal medida de control de vectores corresponde al adecuado manejo operacional del relleno sanitario. En este sentido, el proyecto considera la cobertura diaria de residuos con una capa de al menos 15 cm de material de cobertura, la compactación permanente de las celdas, el manejo controlado de lixiviados, la limpieza diaria del frente de trabajo y de las áreas operacionales, así como la mantención periódica de los caminos interiores. Estas medidas tienen por finalidad reducir la disponibilidad de alimento, refugio y condiciones favorables para la reproducción de vectores sanitarios, así como minimizar la generación de olores potencialmente atractivos para éstos.

Respecto del control de moscas, el Plan contempla medidas pasivas y activas. Entre las medidas pasivas se incluyen la cobertura diaria e intermedia de residuos, la compactación adecuada de las celdas, el manejo de lixiviados mediante sistemas cerrados, la limpieza permanente de las instalaciones y para las instalaciones y protección de los trabajadores el uso de barreras físicas tales como mallas mosquiteras, ventiladores y sistemas de cierre automático de puertas en las edificaciones del proyecto.

Complementariamente, se implementará un programa permanente de control químico ejecutado por una empresa autorizada por la Autoridad Sanitaria. Este programa considera la aplicación de insecticidas adulticidas y larvicidas mediante rotación de principios activos para evitar fenómenos de resistencia biológica. En los sectores de mayor criticidad, particularmente el frente de trabajo activo, la frecuencia de aplicación programada será cada 48 horas durante la temporada de mayor actividad de moscas (septiembre a abril), pudiendo incrementarse hasta una frecuencia diaria cuando las inspecciones sanitarias, condiciones climáticas u operacionales así lo requieran. En la Planta de Tratamiento de Lixiviados (PTL), piscinas de almacenamiento, báscula y lavado de ruedas se aplicarán controles semanales, mientras que en oficinas, planta de valorización y otros sectores la frecuencia será semanal o quincenal según los resultados del monitoreo.

Adicionalmente, se implementará un sistema de monitoreo mediante trampas para moscas tanto al interior como al exterior del proyecto. Al interior del recinto se instalarán puntos de monitoreo en sectores críticos, incluyendo el frente de trabajo, PTL, báscula y oficinas administrativas. Asimismo, se contempla una red de monitoreo en viviendas cercanas al proyecto, permitiendo detectar oportunamente cualquier incremento de poblaciones de moscas y adoptar medidas correctivas inmediatas.

Respecto del control de roedores, el proyecto contempla un sistema de manejo integrado basado prioritariamente en medidas preventivas y ecológicas. Entre ellas se consideran la cobertura diaria de residuos, control de malezas, eliminación de refugios, hermeticidad de instalaciones, uso de trampas mecánicas y electrónicas, monitoreo periódico de actividad, registro de madrigueras y capturas, además del fomento al control biológico mediante la instalación de perchas y cajas nido para aves rapaces presentes en el área, tales como lechuzas, chunchos y jotes. Estas medidas serán complementadas con evaluaciones periódicas que permitan ajustar las estrategias de control según los resultados obtenidos.

En relación con las aves, se contempla un sistema de prevención basado en la reducción de fuentes de atracción mediante la cobertura de residuos, limpieza diaria de sectores operacionales y control de derrames. Adicionalmente, en caso de ser necesario, se implementarán medidas disuasivas no letales, tales como cañones sonoros automáticos y dispositivos visuales tipo halcón, orientadas exclusivamente a evitar la concentración de aves en el frente de trabajo activo.

Asimismo, de manera complementaria al control de moscas, roedores y aves, el Proyecto contempla medidas específicas para prevenir el ingreso y permanencia de perros vagos y/o perros asilvestrados en las instalaciones, considerando que éstos pueden constituir un factor adicional de riesgo sanitario, operacional y ambiental. Para ello, el Proyecto contará con un cierre perimetral continuo de 1,8 metros de altura alrededor de todo el recinto, conforme a lo establecido en el artículo 14 del D.S. N°189/2005, además de sistemas de control de acceso y vigilancia permanente que restringirán el ingreso de personas y animales no autorizados.

Adicionalmente, el Plan de Prevención de Contingencias y el Plan de Emergencias incorporan específicamente el escenario denominado “Inclusión de perros vagos y asilvestrados al recinto”, estableciendo procedimientos de detección temprana, control y respuesta ante la presencia de estos animales. En caso de detectarse el ingreso de perros al área operacional, se activarán medidas destinadas a evitar su permanencia en sectores de disposición de residuos, minimizar la disponibilidad de fuentes de alimento mediante la cobertura diaria de residuos y mantener el resguardo sanitario y operacional de las instalaciones. Estas acciones serán complementadas con inspecciones periódicas del cierre perimetral, verificación de su integridad y registro de eventuales incidencias detectadas durante las fases de construcción, operación y cierre.

En cuanto a los medios de verificación y registros solicitados por la autoridad, el proyecto mantendrá un sistema documentado de seguimiento que incluirá registros diarios de cobertura y compactación, bitácoras de inspección sanitaria, registros de monitoreo de trampas, planillas de aplicación de insecticidas, certificados emitidos por la empresa especializada encargada del control de plagas, registros de capturas, reportes de medidas correctivas implementadas y respaldos digitales y físicos de todas las actividades ejecutadas. Dichos registros estarán disponibles para inspección por parte de la autoridad competente.

Finalmente, se informa que el Plan de Prevención de Contingencias y el Plan de Emergencias han sido actualizados para incorporar específicamente el escenario de proliferación de vectores (Capítulo 5 de la Adenda Excepcional). Ante un aumento significativo de moscas, roedores o aves, se activarán medidas de respuesta inmediata consistentes en el reforzamiento de coberturas, incremento de frecuencias de inspección, intensificación de aplicaciones de control sanitario, ampliación de puntos de monitoreo y

ejecución de medidas correctivas focalizadas, manteniendo seguimiento permanente hasta recuperar las condiciones normales de operación. Estas acciones serán aplicables tanto durante la fase de operación como durante la fase de cierre del proyecto.

En consecuencia, considerando las características del diseño sanitario del relleno, las medidas operacionales permanentes, el programa específico de control de moscas, roedores y aves, el monitoreo dentro y fuera del área del proyecto, los mecanismos de verificación y los procedimientos de contingencia comprometidos, se concluye que el proyecto dispone de herramientas suficientes para prevenir, controlar y corregir oportunamente eventuales incrementos de vectores, descartándose la generación de impactos significativos sobre la salud de las personas o la calidad de vida de las comunidades del área de influencia.

Evaluación de efectos sobre los recursos naturales renovables

Respecto de la eventual generación de efectos adversos significativos sobre los recursos naturales renovables, en los términos del artículo 11 letra b) de la Ley N°19.300 y del artículo 6 del D.S. N°40/2012 del Ministerio del Medio Ambiente, el Proyecto evaluó los potenciales impactos sobre los componentes flora, vegetación, fauna terrestre, suelo, recursos hídricos, aire y ecosistemas asociados, considerando las fases de construcción, operación y cierre.

Con relación al área de influencia y los ecosistemas terrestres y en respuesta a las observaciones formuladas sobre la delimitación del área de influencia, el titular complementó su fundamentación incorporando el análisis de los principales mecanismos de impacto sobre los ecosistemas, incluyendo la pérdida y alteración de hábitat, la fragmentación y conectividad biológica, el funcionamiento ecosistémico, la perturbación y desplazamiento de fauna, los efectos por ruido, iluminación y tránsito de maquinaria, la afectación potencial de especies de baja movilidad, y los servicios ecosistémicos y uso recreativo del territorio.

La delimitación del área de influencia se definió considerando las obras y acciones del Proyecto, las unidades vegetacionales presentes, los hábitats identificados para fauna terrestre y la distribución espacial de las especies registradas durante las campañas de terreno realizadas en primavera, verano, otoño e invierno.

Por lo que el titular muestra que la intervención directa se concentra en superficies acotadas del predio, mientras que el entorno mantiene extensas áreas con continuidad de hábitat y cobertura vegetal que permiten el desplazamiento y utilización del territorio por parte de la fauna presente.

Pasando al detalle de Flora y vegetación, respecto de la vegetación, se determinó que las formaciones presentes corresponden principalmente a comunidades esclerófilas con distintos grados de intervención humana producto de actividades agropecuarias, extracción de leña y pastoreo.

La corta y reposición de vegetación se describen en los antecedentes del PAS 148 (Anexo 4-H de la Adenda Excepcional). La reforestación sectorial se distingue de las medidas de mitigación, reparación y compensación de impactos significativos establecidas en el capítulo 8 de la Adenda Excepcional.

Por lo que el titular señala que la composición y estructura general de la vegetación presente en el área de influencia no experimentará una alteración significativa que comprometa su permanencia a largo plazo.

En fauna, el capítulo 7 de la Adenda Excepcional identifica la pérdida de hábitat COFT-1 durante construcción y OFT-1 durante operación, ambas calificadas como significativas. El capítulo 8 de la

Adenda Excepcional presenta las medidas de mitigación MMF-1, rehabilitación de 0,85 ha, y MMF-2, construcción de refugios para fauna nativa.

Durante las campañas de caracterización fueron registrados mamíferos, aves, reptiles y anfibios, incluyendo especies endémicas y especies clasificadas como "Casi Amenazadas". No obstante, no se registraron especies clasificadas en categorías "En Peligro Crítico", "En Peligro" o "Vulnerable" dentro del área de intervención directa.

Considerando las exigencias formuladas durante la evaluación ambiental, el titular complementó las medidas de protección y seguimiento mediante un Programa de Protección y Monitoreo de Fauna que incorpora compromisos verificables, indicadores de seguimiento, metodologías de monitoreo, frecuencia de ejecución y medidas correctivas.

Entre las medidas comprometidas destacan:

- Monitoreo mediante transectos, búsqueda activa, estaciones de observación y cámaras trampa.
- Registro georreferenciado de ejemplares, refugios, madrigueras, huellas y otros indicios.
- Control de velocidad de vehículos al interior del proyecto.
- Capacitación ambiental obligatoria para trabajadores.
- Prohibición de caza, captura, alimentación o perturbación de fauna silvestre.
- Control de iluminación nocturna en sectores sensibles.
- Protección de especies de baja movilidad mediante medidas de rescate y relocalización cuando corresponda.

Asimismo, se establecieron criterios de activación de medidas correctivas frente a eventos tales como atropellos, afectación directa de ejemplares, alteración de refugios o incumplimiento de medidas operacionales.

Respecto del recurso suelo, se mostró que predominan unidades de capacidad de uso IV y VII, correspondientes a terrenos con limitaciones para el desarrollo de actividades agrícolas intensivas.

Los análisis efectuados muestran bajos niveles de erosión potencial y descartan procesos erosivos significativos asociados a la ejecución del Proyecto.

Las interacciones hídricas consideradas comprenden el atravieso de la Quebrada Sin Nombre 1 por el camino, la intervención de la Quebrada Sin Nombre 2 por el dique y las descargas de aguas lluvias y RIL tratado al canal Derrame Cruchaga. Estas obras están descritas separadamente en los anexos 4-I-1 a 4-I-4 de la Adenda Excepcional.

Respecto de emisiones atmosféricas, olores y perturbaciones operacionales, la evaluación consideró los efectos del ruido, tránsito de maquinaria, iluminación nocturna y otras actividades propias de la construcción y operación.

Los antecedentes de modelación concluyen que los efectos se mantienen acotados al entorno próximo del proyecto y que no se producirían alteraciones relevantes respecto de las condiciones de línea de base consideradas en la evaluación.

Adicionalmente, se incorporan medidas operacionales destinadas a reducir potenciales perturbaciones sobre la fauna y los ecosistemas circundantes, incluyendo gestión de residuos, control de iluminación y restricciones operacionales en sectores sensibles.

De acuerdo con los antecedentes técnicos presentados, el Proyecto incorpora medidas de prevención, mitigación, seguimiento y control para los componentes flora, vegetación, fauna, suelo, recursos hídricos y aire.

La evaluación reconoce la existencia de una pérdida de hábitat asociada a las superficies de intervención del Proyecto, incluyendo las áreas destinadas a infraestructura y la Zona de Acopio de Material de Excavación. Asimismo, se identifican efectos de perturbación, modificación y pérdida de hábitat para fauna terrestre que fueron considerados en la evaluación ambiental.

La existencia de efectos adversos significativos sobre el componente fauna constituye una de las circunstancias que fundamentan el ingreso del Proyecto mediante un Estudio de Impacto Ambiental (EIA), en conformidad con el artículo 11 letra b) de la Ley N°19.300 y el artículo 6 del D.S. N°40/2012.

El titular presenta que, mediante la implementación de las medidas de protección, rescate, relocalización, monitoreo y seguimiento comprometidas, los efectos identificados sobre los recursos naturales renovables pueden ser adecuadamente gestionados durante las fases de construcción, operación y cierre del Proyecto.

Actividad agrícola para el consumo doméstico.

Respecto de la preocupación por el impacto asociado a las labores agrícolas por la cercanía a la presencia de un relleno sanitario se hace presente que la evaluación ambiental concluyó que no se prevén impactos significativos sobre la producción agrícola local. En la respuesta 1.12.3 de la Adenda Excepcional el titular complementó la descripción de las actividades económicas, productivas y de subsistencia identificadas en los predios y sectores rurales localizados dentro del Área de Influencia. Conforme a los antecedentes levantados durante las campañas de terreno realizadas, así como la observación territorial y revisión cartográfica desarrolladas durante la evaluación ambiental del Proyecto, en el área evaluada predominan actividades rurales de carácter familiar y de pequeña escala, asociadas principalmente a uso agrícola, agropecuario y de subsistencia.

En este contexto, se identificaron huertos familiares, frutales menores, cultivos de autoconsumo, superficies de cultivo estacional, pastizales y sectores destinados a uso agropecuario menor y consumo animal, desarrollados principalmente en predios rurales dispersos de los sectores La Faja, Putagán, Gumera y Santa Marina. Para complementar dicha caracterización, se incorpora la siguiente tabla descriptiva referencial de actividades económicas, productivas y de subsistencia identificadas en el Área de Influencia:

Tabla. Actividades económicas, productivas y subsistencia del A.I

Sector	Tipo de actividad	Cultivo/Uso identificado	Superficie aproximada observada
La Faja	Subsistencia familiar	Huertos familiares y frutales menores	Menor a 0,5 ha
La Faja	Agropecuario menor	Pastizales y consumo animal	0,5 a 2 ha
Putagán	Agrícola familiar	Cultivos estacionales y autoconsumo	0,5 a 1 ha
Putagán	Agropecuario menor	Praderas y uso animal doméstico	1 a 3 ha
Gumera	Subsistencia rural	Huertos, frutales menores y aves de corral	Menor a 0,5 ha

Sector	Tipo de actividad	Cultivo/Uso identificado	Superficie aproximada observada
Gumera	Agrícola menor	Cultivo estacional de pequeña escala	0,5 a 1 ha
Santa Marina	Agropecuario familiar	Pastizales y uso pecuario menor	1 a 3 ha
Santa Marina	Subsistencia familiar	Huertos y producción menor de autoconsumo	Menor a 0,5 ha

Fuente: ELB Medio Humano

Las superficies informadas, corresponden a estimaciones obtenidas a partir de observación territorial, antecedentes levantados durante campañas de terreno y revisión cartográfica disponible y tiene por objeto ampliar la caracterización rural y productiva del componente Medio Humano previamente incorporada en el expediente

Además, el titular incorporó diversos Compromisos Ambientales Voluntarios destinados a fortalecer el desarrollo económico y productivo del territorio.

Entre ellos destaca el Plan de Fomento de la Apicultura y Apoyo a la Actividad Agrícola, cuyo objetivo es contribuir al fortalecimiento de las actividades agropecuarias presentes en el área de influencia mediante:

- Asistencia técnica especializada a productores locales.
- Capacitación periódica impartida por profesionales del área agrícola.
- Apoyo al fortalecimiento de la actividad apícola.
- Mejoramiento de infraestructura productiva existente, incluyendo apoyo a invernaderos y otras instalaciones agrícolas.
- Promoción de iniciativas asociativas y fortalecimiento de capacidades productivas locales.
- Coordinación con programas e instrumentos públicos de fomento agropecuario disponibles en las comunas del área de influencia.

Además, en materia específica de olores y su eventual relación con las actividades agrícolas, el titular comprometió las siguientes medidas y programas de seguimiento:

- Seguimiento de emisiones odorantes.
- Evaluación de funcionamiento y eficiencia del sistema de reducción de olores.
- Monitoreo de olores en aire ambiente.
- Seguimiento y gestión de reclamos por olores.
- Control operacional de la Planta de Tratamiento.
- Implementación del Plan de Apoyo a la Actividad Agrícola.
- Fumigación preventiva de viviendas en caso de ser necesaria para evitar la proliferación de vectores, particularmente moscas.

En consecuencia, la evaluación ambiental determinó que existen medidas de control, supervisión y seguimiento destinadas a prevenir posibles afectaciones al entorno agrícola, manteniéndose la conclusión de que el proyecto no generará impactos significativos sobre las actividades productivas del área de influencia.

1289. Observante: Yayson Manuel Albornoz Cabrera

Observación:

Contaminación del agua y arboles perjudicación de personas y animales afeccion del aire en los seres vivos. ¿Qué harán para que esto no pase?

Evaluación técnica de la observación:

La Dirección Regional del Maule del Servicio de Evaluación Ambiental considera pertinente la observación, en tanto aborda materias ambientales evaluadas durante el procedimiento. A continuación, se entrega la consideración correspondiente

Evaluación de riesgos para la salud de la población

Respecto de la salud de las personas, se indica que en relación al artículo 5° del Reglamento del SEIA, sobre si el proyecto genera o presenta riesgos para la salud de las personas, el proponente incorporó en la Evaluación del Proyecto la identificación, estimación, modelación y evaluación de las emisiones atmosféricas, gases, olores, ruido, residuos sólidos y residuos líquidos generados durante las fases de construcción, operación y cierre, considerando los receptores humanos presentes en el área de influencia, las condiciones de exposición potencial y las medidas de prevención, manejo, control operacional y contingencia comprometidas en el expediente ambiental.

Respecto de emisiones atmosféricas, el Proyecto evaluó material particulado respirable MP10 y MP2,5, así como gases asociados a combustión y operación de maquinaria, equipos y transporte, incluyendo NOx, SO2 y CO. La evaluación consideró las fuentes emisoras asociadas a movimiento de tierras, excavaciones, nivelación, compactación, circulación de vehículos, operación de maquinaria y tránsito por caminos internos y externos. Los resultados fueron analizados mediante modelación atmosférica y evaluación por receptor, considerando condiciones meteorológicas locales y receptores humanos cercanos. A partir de dichos antecedentes, se fundamentó en el estudio de especialidad, que no se identifican condiciones de exposición capaces de generar efectos adversos significativos sobre la salud de las personas.

El proyecto contempla aplicación de supresores de polvo en caminos internos, control de velocidad, mantención de vehículos y maquinaria y lavado de ruedas. El Anexo 1-H de la Adenda Excepcional precisa que se eliminó el uso de RIL tratado para humectación de caminos; su reutilización interna corresponde al lavado de ruedas.

En relación con olores, el Proyecto identificó las fuentes odorantes asociadas a la operación propia del relleno sanitario y desarrolló modelaciones de dispersión odorante, considerando escenarios representativos de funcionamiento, delimitación de isocurvas y receptores humanos presentes en el área de influencia. La evaluación consideró la descarga de residuos, operación del frente activo, manejo de residuos y generación de biogás, junto con medidas de control operacional, tales como cobertura operacional, manejo controlado de residuos, control del frente activo, control de biogás y medidas de contingencia frente a eventos operacionales específicos. Conforme a los resultados obtenidos, no se prevé una exposición de magnitud, frecuencia o duración que configure efectos adversos significativos sobre la salud de las personas.

Respecto del ruido, el expediente incorpora una línea de base de 28 receptores, modelaciones de las fuentes del recinto en seis puntos y evaluación del tránsito exterior, junto con un estudio específico de cuatro receptores asociados a GHPPI. El capítulo 7 de la Adenda Excepcional reconoce el aumento de

niveles de ruido en construcción, operación y cierre y lo califica como poco significativo. Por ello, la consideración de esta materia se refiere a los escenarios y receptores efectivamente evaluados.

En cuanto a residuos sólidos y líquidos, el Proyecto contempla sistemas de manejo, segregación, almacenamiento temporal, conducción, tratamiento y disposición, según corresponda a las categorías evaluadas en el expediente ambiental. Respecto de residuos líquidos y lixiviados, el diseño considera impermeabilización basal, captación, conducción, almacenamiento, tratamiento, monitoreo, control operacional y contingencias destinadas a evitar contacto o exposición directa de la población y prevenir afectaciones al entorno.

En consecuencia, la preocupación por la salud fue considerada mediante la identificación de fuentes de emisión, receptores, modelaciones, diseño sanitario y sistemas de manejo y seguimiento del proyecto. La SEREMI de Salud de la Región del Maule, mediante Ordinario N° 879, de 16 de octubre de 2026, se pronunció conforme sobre la Adenda Excepcional. Los antecedentes y controles descritos constituyen el fundamento de la respuesta, en los términos del artículo 5 del Reglamento del SEIA.

Emisiones atmosféricas y calidad del aire

Respecto de la Calidad del aire en el área del proyecto, actualmente las concentraciones de MP2,5 superan la norma en todos los períodos analizados, siendo el período 2017-2019 el de mayor concentración (29,0 $\mu g/m^3$). Las comunas de Villa Alegre y Yerbas Buenas se encuentran declaradas zonas saturadas por MP2,5 (promedio anual y 24 horas), condición bajo la cual se desarrollará el proyecto. Asimismo, la estación de monitoreo de Linares registra superación de la norma para MP2,5, aunque no dispone de datos para MP10 ni para gases (NO_2, SO_2 y CO).

Para evaluar las emisiones del proyecto, se utilizó el modelo de dispersión atmosférica WRF/CALPUFF, considerando receptores de área y puntos habitados cercanos. Se modelaron emisiones de MP10, MP2,5 y gases, concluyéndose que las concentraciones proyectadas son muy bajas, se concentran principalmente dentro del área del proyecto y no generan aportes significativos en las zonas pobladas cercanas.

Los resultados muestran que el proyecto no altera de manera relevante la calidad del aire existente, estimándose incluso un aumento de 0,00% en la concentración promedio de 24 horas de MP2,5 en la estación Linares. Conforme a los criterios vigentes del SEIA para zonas saturadas, se descarta que las emisiones del proyecto generen riesgos significativos para la salud de la población o efectos adversos por exposición a MP2,5.

Si bien el proyecto se emplaza en una zona declarada saturada por MP2,5 mediante el D.S. N° 7/2021 del MMA, actualmente no existe un Plan de Descontaminación Atmosférica (PDA) vigente que exija compensación de emisiones. No obstante, se implementarán medidas de control como:

- Mantención periódica de vehículos y maquinaria.
- Revisión técnica vigente de todos los equipos.
- Aplicación de supresores de polvo en caminos interiores.
- Limitación de velocidad a 30 km/h.
- Uso de vehículos y maquinaria con estándar EURO V.

Las emisiones asociadas a las fases de construcción, operación y cierre son de magnitud reducida y no constituyen un aumento significativo respecto de las concentraciones actuales, por lo que el proyecto no generaría impactos relevantes sobre la calidad del aire ni sobre la salud y calidad de vida de la población.

Calidad del agua y protección de quebradas

Respecto a la preocupación por la afectación a aguas y en particular por las quebradas, se indica que de acuerdo con los antecedentes presentados, la construcción de la obra de atravieso considera medidas preventivas orientadas a resguardar la calidad de las aguas, entre ellas la ejecución preferente de las obras en seco, la prohibición de almacenamiento de materiales en el cauce o sus riberas, la revisión permanente del estado mecánico de la maquinaria, el registro fotográfico diario de las condiciones del escurrimiento y la implementación de medidas correctivas ante eventuales incrementos de turbidez u otras alteraciones atribuibles a las faenas.

Asimismo, se contempla un programa de monitoreo aguas arriba y aguas abajo de la intervención, basado en parámetros de la NCh 1333, incluyendo un monitoreo previo para establecer la condición basal de calidad de aguas.

Adicionalmente, el proyecto incorpora medidas de diseño destinadas a prevenir afectaciones sobre aguas superficiales y subterráneas derivadas de la operación del relleno sanitario. Entre estas se consideran sistemas de impermeabilización basal, captación y conducción de lixiviados, planta de tratamiento de lixiviados, monitoreo de aguas subterráneas conforme al D.S. N°189/2005 y planes de contingencia para eventuales fallas de los sistemas de manejo.

El efluente de la PTL contempla reutilización en la plataforma de lavado de ruedas y descarga al canal Derrame Cruchaga. El Anexo 1-H de la Adenda Excepcional estima una descarga promedio de 8,01 m^3/día y máxima de 15,42 m^3/día, e incorpora calidad de tratamiento, balance y manejo de las piscinas. El Anexo 4-I-4 de la Adenda Excepcional describe la obra de descarga de RIL tratado.

En consideración a lo anterior, y atendiendo a que la alteración del cauce corresponde a una intervención puntual que incorpora medidas de control, seguimiento y monitoreo específicas para resguardar la calidad del recurso hídrico, no se advierten antecedentes que permitan sostener la generación de efectos adversos significativos sobre la calidad de las aguas superficiales en relación con su condición de línea de base. Asimismo, las medidas de diseño y operación propuestas permiten prevenir potenciales aportes de contaminantes derivados de lixiviados, aguas servidas y otros residuos líquidos asociados al proyecto.

Por tanto, se estima que la magnitud y duración de los efectos sobre la calidad de las aguas no alcanzan la significancia requerida para configurar la circunstancia contemplada en el artículo 11 letra b) de la Ley N°19.300, en relación con el literal c) del artículo 6 del D.S. N°40/2012.

En consecuencia, sobre la base de los antecedentes aportados por el Titular, es posible concluir que el proyecto no generaría efectos adversos significativos sobre la calidad de las aguas superficiales ni subterráneas, descartándose la configuración del criterio establecido en el artículo 6 letra c) del Reglamento del SEIA para este componente.

Calidad de aguas subterráneas

Respecto de la calidad de aguas subterráneas, el proponente presentó durante el proceso de evaluación antecedentes técnicos que respaldan que se han considerado las medidas necesarias para evitar la afectación de la calidad de las aguas subterráneas.

El ADF se emplaza en una unidad volcánica de baja permeabilidad del cerro Quilipín; las captaciones cercanas se vinculan a la unidad acuífera Putagán Norte. El Anexo 3-U de la Adenda Excepcional evalúa la posible circulación por el macizo fracturado e incorpora escenarios accidentales de infiltración.

Asimismo, los suelos predominantes corresponden a materiales arcillosos de baja permeabilidad, lo que reduce significativamente el potencial de infiltración y percolación de contaminantes hacia el subsuelo.

El ADF contempla impermeabilización basal y de taludes y un sistema de captación y conducción de lixiviados hacia la PTL, según el diseño sanitario presentado para el relleno y el PAS 141 (Anexo 4-E de la Adenda Complementaria). Estos elementos se integran con el estudio hidrogeológico y el seguimiento del agua subterránea.

Presenta las formas de Manejo de lixiviados, sobre el recubrimiento basal se instalará un sistema de captación y conducción de lixiviados hacia una planta de tratamiento. Este sistema evita el escurrimiento libre de lixiviados sobre la superficie del relleno o los terrenos aledaños, descartándose la contaminación del suelo y de los cuerpos de agua cercanos.

Realiza una Evaluación hidrogeológica y análisis de las condiciones del área, el proyecto reconoce que el cerro Quilipín presenta procesos de meteorización y fracturamiento que podrían generar porosidad secundaria y favorecer localmente la circulación de aguas subterráneas. Considerando esta condición, el EIA incorporó una modelación hidrogeológica conservadora que representa el macizo rocoso como un medio fracturado.

El Anexo 3-U de la Adenda Excepcional analiza infiltración mediante HELP V4 y transporte mediante MODFLOW-NWT y MT3D-USGS, con un horizonte de 51 años que incluye operación, cierre y postcierre. Considera defectos y perforaciones en las capas de impermeabilización y utiliza compuestos nitrogenados y cloruros para representar el transporte bajo los escenarios evaluados.

Los compuestos nitrogenados modelados no alcanzan las diez captaciones identificadas. Para cloruros, representados como trazador conservativo, la pluma podría aproximarse al pozo N.° 3 al final del horizonte de 51 años, con concentraciones modeladas de 0 a 5 mg/L. El estudio concluye un riesgo sanitario aceptable bajo las condiciones evaluadas.

Propone medidas de control y monitoreo, una vez iniciada la fase de operación, se realizará monitoreo de aguas subterráneas tanto en los pozos exigidos por el D.S. N°189/05 del MINSAL como en aquellos comprometidos por el proyecto.

Adicionalmente, como Compromiso Ambiental Voluntario, el titular implementará una red de monitoreo compuesta por 10 puntos de control, superando las exigencias mínimas de la normativa vigente. Los resultados obtenidos serán informados periódicamente a los sistemas de Agua Potable Rural (APR) de Putagán y Coironal.

En consecuencia, la preocupación por afectación de aguas subterráneas fue abordada mediante caracterización de captaciones, modelación de infiltración y transporte, impermeabilización, manejo de lixiviados y monitoreo. Estos antecedentes sustentan la conclusión del Anexo 3-U de la Adenda Excepcional sobre riesgo sanitario aceptable en las condiciones y horizonte evaluados y permiten responder respecto de las captaciones identificadas.

Evaluación de efectos sobre los recursos naturales renovables

Respecto de la eventual generación de efectos adversos significativos sobre los recursos naturales renovables, en los términos del artículo 11 letra b) de la Ley N°19.300 y del artículo 6 del D.S.

N°40/2012 del Ministerio del Medio Ambiente, el Proyecto evaluó los potenciales impactos sobre los componentes flora, vegetación, fauna terrestre, suelo, recursos hídricos, aire y ecosistemas asociados, considerando las fases de construcción, operación y cierre.

Con relación al área de influencia y los ecosistemas terrestres y en respuesta a las observaciones formuladas sobre la delimitación del área de influencia, el titular complementó su fundamentación incorporando el análisis de los principales mecanismos de impacto sobre los ecosistemas, incluyendo la pérdida y alteración de hábitat, la fragmentación y conectividad biológica, el funcionamiento ecosistémico, la perturbación y desplazamiento de fauna, los efectos por ruido, iluminación y tránsito de maquinaria, la afectación potencial de especies de baja movilidad, y los servicios ecosistémicos y uso recreativo del territorio.

La delimitación del área de influencia se definió considerando las obras y acciones del Proyecto, las unidades vegetacionales presentes, los hábitats identificados para fauna terrestre y la distribución espacial de las especies registradas durante las campañas de terreno realizadas en primavera, verano, otoño e invierno.

Por lo que el titular muestra que la intervención directa se concentra en superficies acotadas del predio, mientras que el entorno mantiene extensas áreas con continuidad de hábitat y cobertura vegetal que permiten el desplazamiento y utilización del territorio por parte de la fauna presente.

Pasando al detalle de Flora y vegetación, respecto de la vegetación, se determinó que las formaciones presentes corresponden principalmente a comunidades esclerófilas con distintos grados de intervención humana producto de actividades agropecuarias, extracción de leña y pastoreo.

La corta y reposición de vegetación se describen en los antecedentes del PAS 148 (Anexo 4-H de la Adenda Excepcional). La reforestación sectorial se distingue de las medidas de mitigación, reparación y compensación de impactos significativos establecidas en el capítulo 8 de la Adenda Excepcional.

Por lo que el titular señala que la composición y estructura general de la vegetación presente en el área de influencia no experimentará una alteración significativa que comprometa su permanencia a largo plazo.

En fauna, el capítulo 7 de la Adenda Excepcional identifica la pérdida de hábitat COFT-1 durante construcción y OFT-1 durante operación, ambas calificadas como significativas. El capítulo 8 de la Adenda Excepcional presenta las medidas de mitigación MMF-1, rehabilitación de 0,85 ha, y MMF-2, construcción de refugios para fauna nativa.

Durante las campañas de caracterización fueron registrados mamíferos, aves, reptiles y anfibios, incluyendo especies endémicas y especies clasificadas como "Casi Amenazadas". No obstante, no se registraron especies clasificadas en categorías "En Peligro Crítico", "En Peligro" o "Vulnerable" dentro del área de intervención directa.

Considerando las exigencias formuladas durante la evaluación ambiental, el titular complementó las medidas de protección y seguimiento mediante un Programa de Protección y Monitoreo de Fauna que incorpora compromisos verificables, indicadores de seguimiento, metodologías de monitoreo, frecuencia de ejecución y medidas correctivas.

Entre las medidas comprometidas destacan:

- Monitoreo mediante transectos, búsqueda activa, estaciones de observación y cámaras trampa.
- Registro georreferenciado de ejemplares, refugios, madrigueras, huellas y otros indicios.
- Control de velocidad de vehículos al interior del proyecto.

- Capacitación ambiental obligatoria para trabajadores.
- Prohibición de caza, captura, alimentación o perturbación de fauna silvestre.
- Control de iluminación nocturna en sectores sensibles.
- Protección de especies de baja movilidad mediante medidas de rescate y relocalización cuando corresponda.

Asimismo, se establecieron criterios de activación de medidas correctivas frente a eventos tales como atropellos, afectación directa de ejemplares, alteración de refugios o incumplimiento de medidas operacionales.

Respecto del recurso suelo, se mostró que predominan unidades de capacidad de uso IV y VII, correspondientes a terrenos con limitaciones para el desarrollo de actividades agrícolas intensivas.

Los análisis efectuados muestran bajos niveles de erosión potencial y descartan procesos erosivos significativos asociados a la ejecución del Proyecto.

Las interacciones hídricas consideradas comprenden el atravieso de la Quebrada Sin Nombre 1 por el camino, la intervención de la Quebrada Sin Nombre 2 por el dique y las descargas de aguas lluvias y RIL tratado al canal Derrame Cruchaga. Estas obras están descritas separadamente en los anexos 4-I-1 a 4-I-4 de la Adenda Excepcional.

Respecto de emisiones atmosféricas, olores y perturbaciones operacionales, la evaluación consideró los efectos del ruido, tránsito de maquinaria, iluminación nocturna y otras actividades propias de la construcción y operación.

Los antecedentes de modelación concluyen que los efectos se mantienen acotados al entorno próximo del proyecto y que no se producirían alteraciones relevantes respecto de las condiciones de línea de base consideradas en la evaluación.

Adicionalmente, se incorporan medidas operacionales destinadas a reducir potenciales perturbaciones sobre la fauna y los ecosistemas circundantes, incluyendo gestión de residuos, control de iluminación y restricciones operacionales en sectores sensibles.

De acuerdo con los antecedentes técnicos presentados, el Proyecto incorpora medidas de prevención, mitigación, seguimiento y control para los componentes flora, vegetación, fauna, suelo, recursos hídricos y aire.

La evaluación reconoce la existencia de una pérdida de hábitat asociada a las superficies de intervención del Proyecto, incluyendo las áreas destinadas a infraestructura y la Zona de Acopio de Material de Excavación. Asimismo, se identifican efectos de perturbación, modificación y pérdida de hábitat para fauna terrestre que fueron considerados en la evaluación ambiental.

La existencia de efectos adversos significativos sobre el componente fauna constituye una de las circunstancias que fundamentan el ingreso del Proyecto mediante un Estudio de Impacto Ambiental (EIA), en conformidad con el artículo 11 letra b) de la Ley N°19.300 y el artículo 6 del D.S. N°40/2012.

El titular presenta que, mediante la implementación de las medidas de protección, rescate, relocalización, monitoreo y seguimiento comprometidas, los efectos identificados sobre los recursos naturales renovables pueden ser adecuadamente gestionados durante las fases de construcción, operación y cierre del Proyecto.

1290. Observante: Alejandra Belen Norambuena Jara

Observación:

La presencia de carroñeros y las personas y los niños se enfermarían

¿ustedes que arian para que esto no pase?

Evaluación técnica de la observación:

La Dirección Regional del Maule del Servicio de Evaluación Ambiental considera pertinente la observación, en tanto aborda materias ambientales evaluadas durante el procedimiento. A continuación, se entrega la consideración correspondiente

Evaluación de riesgos para la salud de la población

Respecto de la salud de las personas, se indica que en relación al artículo 5° del Reglamento del SEIA, sobre si el proyecto genera o presenta riesgos para la salud de las personas, el proponente incorporó en la Evaluación del Proyecto la identificación, estimación, modelación y evaluación de las emisiones atmosféricas, gases, olores, ruido, residuos sólidos y residuos líquidos generados durante las fases de construcción, operación y cierre, considerando los receptores humanos presentes en el área de influencia, las condiciones de exposición potencial y las medidas de prevención, manejo, control operacional y contingencia comprometidas en el expediente ambiental.

Respecto de emisiones atmosféricas, el Proyecto evaluó material particulado respirable MP10 y MP2,5, así como gases asociados a combustión y operación de maquinaria, equipos y transporte, incluyendo NOx, SO2 y CO. La evaluación consideró las fuentes emisoras asociadas a movimiento de tierras, excavaciones, nivelación, compactación, circulación de vehículos, operación de maquinaria y tránsito por caminos internos y externos. Los resultados fueron analizados mediante modelación atmosférica y evaluación por receptor, considerando condiciones meteorológicas locales y receptores humanos cercanos. A partir de dichos antecedentes, se fundamentó en el estudio de especialidad, que no se identifican condiciones de exposición capaces de generar efectos adversos significativos sobre la salud de las personas.

El proyecto contempla aplicación de supresores de polvo en caminos internos, control de velocidad, mantención de vehículos y maquinaria y lavado de ruedas. El Anexo 1-H de la Adenda Excepcional precisa que se eliminó el uso de RIL tratado para humectación de caminos; su reutilización interna corresponde al lavado de ruedas.

En relación con olores, el Proyecto identificó las fuentes odorantes asociadas a la operación propia del relleno sanitario y desarrolló modelaciones de dispersión odorante, considerando escenarios representativos de funcionamiento, delimitación de isocurvas y receptores humanos presentes en el área de influencia. La evaluación consideró la descarga de residuos, operación del frente activo, manejo de residuos y generación de biogás, junto con medidas de control operacional, tales como cobertura operacional, manejo controlado de residuos, control del frente activo, control de biogás y medidas de contingencia frente a eventos operacionales específicos. Conforme a los resultados obtenidos, no se prevé una exposición de magnitud, frecuencia o duración que configure efectos adversos significativos sobre la salud de las personas.

Respecto del ruido, el expediente incorpora una línea de base de 28 receptores, modelaciones de las fuentes del recinto en seis puntos y evaluación del tránsito exterior, junto con un estudio específico de cuatro receptores asociados a GHPPI. El capítulo 7 de la Adenda Excepcional reconoce el aumento de

niveles de ruido en construcción, operación y cierre y lo califica como poco significativo. Por ello, la consideración de esta materia se refiere a los escenarios y receptores efectivamente evaluados.

En cuanto a residuos sólidos y líquidos, el Proyecto contempla sistemas de manejo, segregación, almacenamiento temporal, conducción, tratamiento y disposición, según corresponda a las categorías evaluadas en el expediente ambiental. Respecto de residuos líquidos y lixiviados, el diseño considera impermeabilización basal, captación, conducción, almacenamiento, tratamiento, monitoreo, control operacional y contingencias destinadas a evitar contacto o exposición directa de la población y prevenir afectaciones al entorno.

En consecuencia, la preocupación por la salud fue considerada mediante la identificación de fuentes de emisión, receptores, modelaciones, diseño sanitario y sistemas de manejo y seguimiento del proyecto. La SEREMI de Salud de la Región del Maule, mediante Ordinario N° 879, de 16 de octubre de 2026, se pronunció conforme sobre la Adenda Excepcional. Los antecedentes y controles descritos constituyen el fundamento de la respuesta, en los términos del artículo 5 del Reglamento del SEIA.

Prevención y control de vectores

En el proyecto considera el control de vectores en las fases de operación y cierre del proyecto. Al respecto, cabe señalar que el Proyecto contempla un sistema integrado de prevención, control, monitoreo y respuesta ante contingencias, desarrollado específicamente para minimizar la presencia de moscas, roedores y aves asociadas a la operación del Área de Disposición Final (ADF), conforme a lo establecido en el D.S. N°189/2005 y en Anexo 1-O de la Adenda Complementaria.

En primer término, es importante indicar que la principal medida de control de vectores corresponde al adecuado manejo operacional del relleno sanitario. En este sentido, el proyecto considera la cobertura diaria de residuos con una capa de al menos 15 cm de material de cobertura, la compactación permanente de las celdas, el manejo controlado de lixiviados, la limpieza diaria del frente de trabajo y de las áreas operacionales, así como la mantención periódica de los caminos interiores. Estas medidas tienen por finalidad reducir la disponibilidad de alimento, refugio y condiciones favorables para la reproducción de vectores sanitarios, así como minimizar la generación de olores potencialmente atractivos para éstos.

Respecto del control de moscas, el Plan contempla medidas pasivas y activas. Entre las medidas pasivas se incluyen la cobertura diaria e intermedia de residuos, la compactación adecuada de las celdas, el manejo de lixiviados mediante sistemas cerrados, la limpieza permanente de las instalaciones y para las instalaciones y protección de los trabajadores el uso de barreras físicas tales como mallas mosquiteras, ventiladores y sistemas de cierre automático de puertas en las edificaciones del proyecto.

Complementariamente, se implementará un programa permanente de control químico ejecutado por una empresa autorizada por la Autoridad Sanitaria. Este programa considera la aplicación de insecticidas adulticidas y larvicidas mediante rotación de principios activos para evitar fenómenos de resistencia biológica. En los sectores de mayor criticidad, particularmente el frente de trabajo activo, la frecuencia de aplicación programada será cada 48 horas durante la temporada de mayor actividad de moscas (septiembre a abril), pudiendo incrementarse hasta una frecuencia diaria cuando las inspecciones sanitarias, condiciones climáticas u operacionales así lo requieran. En la Planta de Tratamiento de Lixiviados (PTL), piscinas de almacenamiento, báscula y lavado de ruedas se aplicarán controles semanales, mientras que en oficinas, planta de valorización y otros sectores la frecuencia será semanal o quincenal según los resultados del monitoreo.

Adicionalmente, se implementará un sistema de monitoreo mediante trampas para moscas tanto al interior como al exterior del proyecto. Al interior del recinto se instalarán puntos de monitoreo en sectores críticos, incluyendo el frente de trabajo, PTL, báscula y oficinas administrativas. Asimismo, se contempla una red de monitoreo en viviendas cercanas al proyecto, permitiendo detectar oportunamente cualquier incremento de poblaciones de moscas y adoptar medidas correctivas inmediatas.

Respecto del control de roedores, el proyecto contempla un sistema de manejo integrado basado prioritariamente en medidas preventivas y ecológicas. Entre ellas se consideran la cobertura diaria de residuos, control de malezas, eliminación de refugios, hermeticidad de instalaciones, uso de trampas mecánicas y electrónicas, monitoreo periódico de actividad, registro de madrigueras y capturas, además del fomento al control biológico mediante la instalación de perchas y cajas nido para aves rapaces presentes en el área, tales como lechuzas, chunchos y jotes. Estas medidas serán complementadas con evaluaciones periódicas que permitan ajustar las estrategias de control según los resultados obtenidos.

En relación con las aves, se contempla un sistema de prevención basado en la reducción de fuentes de atracción mediante la cobertura de residuos, limpieza diaria de sectores operacionales y control de derrames. Adicionalmente, en caso de ser necesario, se implementarán medidas disuasivas no letales, tales como cañones sonoros automáticos y dispositivos visuales tipo halcón, orientadas exclusivamente a evitar la concentración de aves en el frente de trabajo activo.

Asimismo, de manera complementaria al control de moscas, roedores y aves, el Proyecto contempla medidas específicas para prevenir el ingreso y permanencia de perros vagos y/o perros asilvestrados en las instalaciones, considerando que éstos pueden constituir un factor adicional de riesgo sanitario, operacional y ambiental. Para ello, el Proyecto contará con un cierre perimetral continuo de 1,8 metros de altura alrededor de todo el recinto, conforme a lo establecido en el artículo 14 del D.S. N°189/2005, además de sistemas de control de acceso y vigilancia permanente que restringirán el ingreso de personas y animales no autorizados.

Adicionalmente, el Plan de Prevención de Contingencias y el Plan de Emergencias incorporan específicamente el escenario denominado “Inclusión de perros vagos y asilvestrados al recinto”, estableciendo procedimientos de detección temprana, control y respuesta ante la presencia de estos animales. En caso de detectarse el ingreso de perros al área operacional, se activarán medidas destinadas a evitar su permanencia en sectores de disposición de residuos, minimizar la disponibilidad de fuentes de alimento mediante la cobertura diaria de residuos y mantener el resguardo sanitario y operacional de las instalaciones. Estas acciones serán complementadas con inspecciones periódicas del cierre perimetral, verificación de su integridad y registro de eventuales incidencias detectadas durante las fases de construcción, operación y cierre.

En cuanto a los medios de verificación y registros solicitados por la autoridad, el proyecto mantendrá un sistema documentado de seguimiento que incluirá registros diarios de cobertura y compactación, bitácoras de inspección sanitaria, registros de monitoreo de trampas, planillas de aplicación de insecticidas, certificados emitidos por la empresa especializada encargada del control de plagas, registros de capturas, reportes de medidas correctivas implementadas y respaldos digitales y físicos de todas las actividades ejecutadas. Dichos registros estarán disponibles para inspección por parte de la autoridad competente.

Finalmente, se informa que el Plan de Prevención de Contingencias y el Plan de Emergencias han sido actualizados para incorporar específicamente el escenario de proliferación de vectores (Capítulo 5 de la Adenda Excepcional). Ante un aumento significativo de moscas, roedores o aves, se activarán medidas de respuesta inmediata consistentes en el reforzamiento de coberturas, incremento de frecuencias de inspección, intensificación de aplicaciones de control sanitario, ampliación de puntos de monitoreo y

ejecución de medidas correctivas focalizadas, manteniendo seguimiento permanente hasta recuperar las condiciones normales de operación. Estas acciones serán aplicables tanto durante la fase de operación como durante la fase de cierre del proyecto.

En consecuencia, considerando las características del diseño sanitario del relleno, las medidas operacionales permanentes, el programa específico de control de moscas, roedores y aves, el monitoreo dentro y fuera del área del proyecto, los mecanismos de verificación y los procedimientos de contingencia comprometidos, se concluye que el proyecto dispone de herramientas suficientes para prevenir, controlar y corregir oportunamente eventuales incrementos de vectores, descartándose la generación de impactos significativos sobre la salud de las personas o la calidad de vida de las comunidades del área de influencia.

Manejo de aves y prevención de riesgos sanitarios

Respecto del control de aves durante las fases de operación y cierre del Proyecto, se indica que se contempla un sistema integral de prevención, monitoreo, control y respuesta ante contingencias, orientado a evitar la atracción, alimentación, concentración y permanencia de aves oportunistas en el Área de Disposición Final (ADF), conforme a lo establecido en el D.S. N°189/2005, el Anexo 1-O, Plan de Control de Vectores, de la Adenda Complementaria y el Plan de Contingencias y Emergencias del Proyecto.

La principal medida de control de aves corresponde al adecuado manejo operacional del relleno sanitario. En este sentido, el Proyecto contempla, la cobertura diaria de los residuos mediante material inerte, con un espesor mínimo de 15 cm. La compactación permanente de los residuos para reducir superficies expuesta, el manejo controlado de lixiviados, la limpieza diaria del frente de trabajo y de las áreas operacionales, el control y retiro oportuno de residuos dispersos y el control de derrames y mantenimiento de condiciones adecuadas de higiene y orden.

Estas medidas tienen por finalidad reducir o eliminar las fuentes de alimento y refugio que pudieran atraer aves oportunistas al recinto.

Adicionalmente, el Proyecto contempla la instalación de un cierre perimetral continuo de 1,8 metros de altura, sistemas de control de acceso y vigilancia permanente, con el objeto de restringir el ingreso de animales y minimizar condiciones que favorezcan la presencia de fauna oportunista en las instalaciones.

Para abordar las preocupaciones manifestadas respecto de posibles riesgos sanitarios asociados a aves, particularmente en relación con establecimientos educacionales, viviendas y actividades agrícolas cercanas, el Proyecto considera un conjunto de medidas específicas orientadas a evitar que el relleno sanitario se transforme en un área de alimentación o concentración de aves.

Entre estas medidas se incluyen la cobertura permanente de los residuos para evitar su exposición, la compactación eficiente de los residuos depositados, el control del frente activo de descarga, la reducción del tiempo de permanencia de residuos expuestos, el monitoreo visual continuo de la presencia y comportamiento de aves, la implementación de medidas disuasivas no letales cuando resulte necesario, tales como dispositivos visuales y acústicos destinados a evitar la concentración de aves en sectores operacionales y la mantención de condiciones sanitarias que reduzcan la disponibilidad de alimento para especies oportunistas.

Estas medidas son consistentes con lo establecido en el Plan de Control de Vectores y tienen por objetivo minimizar la presencia de aves carroñeras u oportunistas que pudieran utilizar los residuos como fuente de alimentación.

Cañón Espantapájaros Automático a Gas: se caracteriza por su alta efectividad en la protección de terrenos que se quieren mantener libres de aves. Es un producto de mínimo impacto ambiental (solo efecto sonoro) y de fácil utilización y desplazamiento. El impacto generado por el sonido del disparo permite disuadir y espantar a los pájaros.

Halcón Espantapájaros Eolo 7mts (referencial): se caracteriza por su alta efectividad en la protección de terrenos que se quieren mantener libres de aves. El Halcón Espantapájaros está diseñado para permanecer en vuelo de forma sostenida y continuada, con tan solo una leve brisa. Fácil instalación.

Respecto de la inquietud referida a una eventual exposición de estudiantes o comunidades cercanas a enfermedades asociadas a excretas de aves, se hace presente que el Proyecto contempla medidas destinadas precisamente a evitar la concentración de aves dentro del recinto. Al reducir la disponibilidad de alimento y controlar adecuadamente la disposición de residuos, disminuye significativamente la probabilidad de congregación de aves y, por consiguiente, el potencial riesgo sanitario asociado a su presencia.

En consecuencia, el Proyecto evitara generar condiciones que favorezcan la proliferación de aves ni la generación de focos sanitarios asociados a estas especies.

Respecto de la preocupación relacionada con una eventual afectación de árboles, viñas o cultivos cercanos, las medidas de control descritas tienen como finalidad evitar la atracción de aves hacia el relleno sanitario y reducir las condiciones que pudieran favorecer su permanencia en el sector.

Complementariamente, el Proyecto contempla monitoreo permanente de la presencia de aves tanto al interior del recinto como en su entorno próximo, permitiendo verificar la efectividad de las medidas implementadas y adoptar acciones correctivas cuando corresponda.

Respecto de la observación relativa a los efectos de los vientos entre cerros y la eventual migración de aves desde otras zonas, se aclara que el Proyecto considera las condiciones topográficas y meteorológicas propias del sector, las cuales fueron incorporadas en la evaluación ambiental y en el diseño operacional del relleno sanitario.

No obstante, es importante señalar que el Proyecto no interviene ni controla procesos naturales de migración de aves. Las medidas comprometidas se orientan a evitar condiciones de atracción, alimentación, concentración o permanencia de aves oportunistas dentro del relleno sanitario mediante las medidas de gestión señaladas precedentemente.

Estas acciones permiten disminuir la disponibilidad de alimento y reducir significativamente la probabilidad de utilización del recinto por parte de aves oportunistas.

Respecto al monitoreo y registro de información el Proyecto mantendrá un sistema documentado de seguimiento que incluirá las inspecciones sanitarias, el registro de monitoreo de aves, los informes de seguimiento y observaciones de terreno, el registro de medidas correctivas implementadas y reportes asociados a contingencias y acciones de control.

Asimismo, el Plan de Prevención de Contingencias y el Plan de Emergencias incorporan escenarios asociados al incremento de aves oportunistas (Capítulo 5 de la Adenda Excepcional). En caso de detectarse una concentración anormal de aves, se reforzarán las medidas de cobertura, limpieza, control operacional, monitoreo y aplicación de medidas disuasivas adicionales hasta restablecer las condiciones normales de operación.

Considerando el diseño sanitario del relleno, la cobertura diaria y compactación de residuos, el control permanente del frente activo, la reducción de fuentes de alimentación, el monitoreo continuo, las

medidas de disuasión y los procedimientos de contingencia comprometidos, se concluye que el Proyecto dispone de mecanismos suficientes para prevenir, controlar y corregir oportunamente la presencia de aves oportunistas, descartándose impactos adversos significativos sobre la salud de las personas, establecimientos educacionales, actividades agrícolas y comunidades ubicadas en el área de influencia del Proyecto.

Evaluación de efectos sobre los recursos naturales renovables

Respecto de la eventual generación de efectos adversos significativos sobre los recursos naturales renovables, en los términos del artículo 11 letra b) de la Ley N°19.300 y del artículo 6 del D.S. N°40/2012 del Ministerio del Medio Ambiente, el Proyecto evaluó los potenciales impactos sobre los componentes flora, vegetación, fauna terrestre, suelo, recursos hídricos, aire y ecosistemas asociados, considerando las fases de construcción, operación y cierre.

Con relación al área de influencia y los ecosistemas terrestres y en respuesta a las observaciones formuladas sobre la delimitación del área de influencia, el titular complementó su fundamentación incorporando el análisis de los principales mecanismos de impacto sobre los ecosistemas, incluyendo la pérdida y alteración de hábitat, la fragmentación y conectividad biológica, el funcionamiento ecosistémico, la perturbación y desplazamiento de fauna, los efectos por ruido, iluminación y tránsito de maquinaria, la afectación potencial de especies de baja movilidad, y los servicios ecosistémicos y uso recreativo del territorio.

La delimitación del área de influencia se definió considerando las obras y acciones del Proyecto, las unidades vegetacionales presentes, los hábitats identificados para fauna terrestre y la distribución espacial de las especies registradas durante las campañas de terreno realizadas en primavera, verano, otoño e invierno.

Por lo que el titular muestra que la intervención directa se concentra en superficies acotadas del predio, mientras que el entorno mantiene extensas áreas con continuidad de hábitat y cobertura vegetal que permiten el desplazamiento y utilización del territorio por parte de la fauna presente.

Pasando al detalle de Flora y vegetación, respecto de la vegetación, se determinó que las formaciones presentes corresponden principalmente a comunidades esclerófilas con distintos grados de intervención humana producto de actividades agropecuarias, extracción de leña y pastoreo.

La corta y reposición de vegetación se describen en los antecedentes del PAS 148 (Anexo 4-H de la Adenda Excepcional). La reforestación sectorial se distingue de las medidas de mitigación, reparación y compensación de impactos significativos establecidas en el capítulo 8 de la Adenda Excepcional.

Por lo que el titular señala que la composición y estructura general de la vegetación presente en el área de influencia no experimentará una alteración significativa que comprometa su permanencia a largo plazo.

En fauna, el capítulo 7 de la Adenda Excepcional identifica la pérdida de hábitat COFT-1 durante construcción y OFT-1 durante operación, ambas calificadas como significativas. El capítulo 8 de la Adenda Excepcional presenta las medidas de mitigación MMF-1, rehabilitación de 0,85 ha, y MMF-2, construcción de refugios para fauna nativa.

Durante las campañas de caracterización fueron registrados mamíferos, aves, reptiles y anfibios, incluyendo especies endémicas y especies clasificadas como "Casi Amenazadas". No obstante, no se

registraron especies clasificadas en categorías "En Peligro Crítico", "En Peligro" o "Vulnerable" dentro del área de intervención directa.

Considerando las exigencias formuladas durante la evaluación ambiental, el titular complementó las medidas de protección y seguimiento mediante un Programa de Protección y Monitoreo de Fauna que incorpora compromisos verificables, indicadores de seguimiento, metodologías de monitoreo, frecuencia de ejecución y medidas correctivas.

Entre las medidas comprometidas destacan:

- Monitoreo mediante transectos, búsqueda activa, estaciones de observación y cámaras trampa.
- Registro georreferenciado de ejemplares, refugios, madrigueras, huellas y otros indicios.
- Control de velocidad de vehículos al interior del proyecto.
- Capacitación ambiental obligatoria para trabajadores.
- Prohibición de caza, captura, alimentación o perturbación de fauna silvestre.
- Control de iluminación nocturna en sectores sensibles.
- Protección de especies de baja movilidad mediante medidas de rescate y relocalización cuando corresponda.

Asimismo, se establecieron criterios de activación de medidas correctivas frente a eventos tales como atropellos, afectación directa de ejemplares, alteración de refugios o incumplimiento de medidas operacionales.

Respecto del recurso suelo, se mostró que predominan unidades de capacidad de uso IV y VII, correspondientes a terrenos con limitaciones para el desarrollo de actividades agrícolas intensivas.

Los análisis efectuados muestran bajos niveles de erosión potencial y descartan procesos erosivos significativos asociados a la ejecución del Proyecto.

Las interacciones hídricas consideradas comprenden el atravieso de la Quebrada Sin Nombre 1 por el camino, la intervención de la Quebrada Sin Nombre 2 por el dique y las descargas de aguas lluvias y RIL tratado al canal Derrame Cruchaga. Estas obras están descritas separadamente en los anexos 4-I-1 a 4-I-4 de la Adenda Excepcional.

Respecto de emisiones atmosféricas, olores y perturbaciones operacionales, la evaluación consideró los efectos del ruido, tránsito de maquinaria, iluminación nocturna y otras actividades propias de la construcción y operación.

Los antecedentes de modelación concluyen que los efectos se mantienen acotados al entorno próximo del proyecto y que no se producirían alteraciones relevantes respecto de las condiciones de línea de base consideradas en la evaluación.

Adicionalmente, se incorporan medidas operacionales destinadas a reducir potenciales perturbaciones sobre la fauna y los ecosistemas circundantes, incluyendo gestión de residuos, control de iluminación y restricciones operacionales en sectores sensibles.

De acuerdo con los antecedentes técnicos presentados, el Proyecto incorpora medidas de prevención, mitigación, seguimiento y control para los componentes flora, vegetación, fauna, suelo, recursos hídricos y aire.

La evaluación reconoce la existencia de una pérdida de hábitat asociada a las superficies de intervención del Proyecto, incluyendo las áreas destinadas a infraestructura y la Zona de Acopio de Material de

Excavación. Asimismo, se identifican efectos de perturbación, modificación y pérdida de hábitat para fauna terrestre que fueron considerados en la evaluación ambiental.

La existencia de efectos adversos significativos sobre el componente fauna constituye una de las circunstancias que fundamentan el ingreso del Proyecto mediante un Estudio de Impacto Ambiental (EIA), en conformidad con el artículo 11 letra b) de la Ley N°19.300 y el artículo 6 del D.S. N°40/2012.

El titular presenta que, mediante la implementación de las medidas de protección, rescate, relocalización, monitoreo y seguimiento comprometidas, los efectos identificados sobre los recursos naturales renovables pueden ser adecuadamente gestionados durante las fases de construcción, operación y cierre del Proyecto.

1291. Observante: Daniela Ibañez Castro

Observación:

No estoy de acuerdo con el vertedero por que yo por mi parte tengo hijos enfermos con problemas respiratorios y mama diabética.

Ya que el vertedero hace que bote gases tóxicos y no quiero un vertedero porque contamina las plantas y el aire. ¿Qué harían ustedes contra eso?

Evaluación técnica de la observación:

La Dirección Regional del Maule del Servicio de Evaluación Ambiental considera pertinente la observación, en tanto aborda materias ambientales evaluadas durante el procedimiento. A continuación, se entrega la consideración correspondiente

Evaluación de riesgos para la salud de la población

Respecto de la salud de las personas, se indica que en relación al artículo 5° del Reglamento del SEIA, sobre si el proyecto genera o presenta riesgos para la salud de las personas, el proponente incorporó en la Evaluación del Proyecto la identificación, estimación, modelación y evaluación de las emisiones atmosféricas, gases, olores, ruido, residuos sólidos y residuos líquidos generados durante las fases de construcción, operación y cierre, considerando los receptores humanos presentes en el área de influencia, las condiciones de exposición potencial y las medidas de prevención, manejo, control operacional y contingencia comprometidas en el expediente ambiental.

Respecto de emisiones atmosféricas, el Proyecto evaluó material particulado respirable MP10 y MP2,5, así como gases asociados a combustión y operación de maquinaria, equipos y transporte, incluyendo NOx, SO2 y CO. La evaluación consideró las fuentes emisoras asociadas a movimiento de tierras, excavaciones, nivelación, compactación, circulación de vehículos, operación de maquinaria y tránsito por caminos internos y externos. Los resultados fueron analizados mediante modelación atmosférica y evaluación por receptor, considerando condiciones meteorológicas locales y receptores humanos cercanos. A partir de dichos antecedentes, se fundamentó en el estudio de especialidad, que no se identifican condiciones de exposición capaces de generar efectos adversos significativos sobre la salud de las personas.

El proyecto contempla aplicación de supresores de polvo en caminos internos, control de velocidad, mantención de vehículos y maquinaria y lavado de ruedas. El Anexo 1-H de la Adenda Excepcional precisa que se eliminó el uso de RIL tratado para humectación de caminos; su reutilización interna corresponde al lavado de ruedas.

En relación con olores, el Proyecto identificó las fuentes odorantes asociadas a la operación propia del relleno sanitario y desarrolló modelaciones de dispersión odorante, considerando escenarios representativos de funcionamiento, delimitación de isocurvas y receptores humanos presentes en el área de influencia. La evaluación consideró la descarga de residuos, operación del frente activo, manejo de residuos y generación de biogás, junto con medidas de control operacional, tales como cobertura operacional, manejo controlado de residuos, control del frente activo, control de biogás y medidas de contingencia frente a eventos operacionales específicos. Conforme a los resultados obtenidos, no se prevé una exposición de magnitud, frecuencia o duración que configure efectos adversos significativos sobre la salud de las personas.

Respecto del ruido, el expediente incorpora una línea de base de 28 receptores, modelaciones de las fuentes del recinto en seis puntos y evaluación del tránsito exterior, junto con un estudio específico de

cuatro receptores asociados a GHPPI. El capítulo 7 de la Adenda Excepcional reconoce el aumento de niveles de ruido en construcción, operación y cierre y lo califica como poco significativo. Por ello, la consideración de esta materia se refiere a los escenarios y receptores efectivamente evaluados.

En cuanto a residuos sólidos y líquidos, el Proyecto contempla sistemas de manejo, segregación, almacenamiento temporal, conducción, tratamiento y disposición, según corresponda a las categorías evaluadas en el expediente ambiental. Respecto de residuos líquidos y lixiviados, el diseño considera impermeabilización basal, captación, conducción, almacenamiento, tratamiento, monitoreo, control operacional y contingencias destinadas a evitar contacto o exposición directa de la población y prevenir afectaciones al entorno.

En consecuencia, la preocupación por la salud fue considerada mediante la identificación de fuentes de emisión, receptores, modelaciones, diseño sanitario y sistemas de manejo y seguimiento del proyecto. La SEREMI de Salud de la Región del Maule, mediante Ordinario N° 879, de 16 de octubre de 2026, se pronunció conforme sobre la Adenda Excepcional. Los antecedentes y controles descritos constituyen el fundamento de la respuesta, en los términos del artículo 5 del Reglamento del SEIA.

Emisiones atmosféricas y calidad del aire

Respecto de la Calidad del aire en el área del proyecto, actualmente las concentraciones de MP2,5 superan la norma en todos los períodos analizados, siendo el período 2017-2019 el de mayor concentración (29,0 $\mu g/m^3$). Las comunas de Villa Alegre y Yerbas Buenas se encuentran declaradas zonas saturadas por MP2,5 (promedio anual y 24 horas), condición bajo la cual se desarrollará el proyecto. Asimismo, la estación de monitoreo de Linares registra superación de la norma para MP2,5, aunque no dispone de datos para MP10 ni para gases (NO_2, SO_2 y CO).

Para evaluar las emisiones del proyecto, se utilizó el modelo de dispersión atmosférica WRF/CALPUFF, considerando receptores de área y puntos habitados cercanos. Se modelaron emisiones de MP10, MP2,5 y gases, concluyéndose que las concentraciones proyectadas son muy bajas, se concentran principalmente dentro del área del proyecto y no generan aportes significativos en las zonas pobladas cercanas.

Los resultados muestran que el proyecto no altera de manera relevante la calidad del aire existente, estimándose incluso un aumento de 0,00% en la concentración promedio de 24 horas de MP2,5 en la estación Linares. Conforme a los criterios vigentes del SEIA para zonas saturadas, se descarta que las emisiones del proyecto generen riesgos significativos para la salud de la población o efectos adversos por exposición a MP2,5.

Si bien el proyecto se emplaza en una zona declarada saturada por MP2,5 mediante el D.S. N° 7/2021 del MMA, actualmente no existe un Plan de Descontaminación Atmosférica (PDA) vigente que exija compensación de emisiones. No obstante, se implementarán medidas de control como:

- Mantención periódica de vehículos y maquinaria.
- Revisión técnica vigente de todos los equipos.
- Aplicación de supresores de polvo en caminos interiores.
- Limitación de velocidad a 30 km/h.
- Uso de vehículos y maquinaria con estándar EURO V.

Las emisiones asociadas a las fases de construcción, operación y cierre son de magnitud reducida y no constituyen un aumento significativo respecto de las concentraciones actuales, por lo que el proyecto no generaría impactos relevantes sobre la calidad del aire ni sobre la salud y calidad de vida de la población.

Evaluación de efectos sobre los recursos naturales renovables

Respecto de la eventual generación de efectos adversos significativos sobre los recursos naturales renovables, en los términos del artículo 11 letra b) de la Ley N°19.300 y del artículo 6 del D.S. N°40/2012 del Ministerio del Medio Ambiente, el Proyecto evaluó los potenciales impactos sobre los componentes flora, vegetación, fauna terrestre, suelo, recursos hídricos, aire y ecosistemas asociados, considerando las fases de construcción, operación y cierre.

Con relación al área de influencia y los ecosistemas terrestres y en respuesta a las observaciones formuladas sobre la delimitación del área de influencia, el titular complementó su fundamentación incorporando el análisis de los principales mecanismos de impacto sobre los ecosistemas, incluyendo la pérdida y alteración de hábitat, la fragmentación y conectividad biológica, el funcionamiento ecosistémico, la perturbación y desplazamiento de fauna, los efectos por ruido, iluminación y tránsito de maquinaria, la afectación potencial de especies de baja movilidad, y los servicios ecosistémicos y uso recreativo del territorio.

La delimitación del área de influencia se definió considerando las obras y acciones del Proyecto, las unidades vegetacionales presentes, los hábitats identificados para fauna terrestre y la distribución espacial de las especies registradas durante las campañas de terreno realizadas en primavera, verano, otoño e invierno.

Por lo que el titular muestra que la intervención directa se concentra en superficies acotadas del predio, mientras que el entorno mantiene extensas áreas con continuidad de hábitat y cobertura vegetal que permiten el desplazamiento y utilización del territorio por parte de la fauna presente.

Pasando al detalle de Flora y vegetación, respecto de la vegetación, se determinó que las formaciones presentes corresponden principalmente a comunidades esclerófilas con distintos grados de intervención humana producto de actividades agropecuarias, extracción de leña y pastoreo.

La corta y reposición de vegetación se describen en los antecedentes del PAS 148 (Anexo 4-H de la Adenda Excepcional). La reforestación sectorial se distingue de las medidas de mitigación, reparación y compensación de impactos significativos establecidas en el capítulo 8 de la Adenda Excepcional.

Por lo que el titular señala que la composición y estructura general de la vegetación presente en el área de influencia no experimentará una alteración significativa que comprometa su permanencia a largo plazo.

En fauna, el capítulo 7 de la Adenda Excepcional identifica la pérdida de hábitat COFT-1 durante construcción y OFT-1 durante operación, ambas calificadas como significativas. El capítulo 8 de la Adenda Excepcional presenta las medidas de mitigación MMF-1, rehabilitación de 0,85 ha, y MMF-2, construcción de refugios para fauna nativa.

Durante las campañas de caracterización fueron registrados mamíferos, aves, reptiles y anfibios, incluyendo especies endémicas y especies clasificadas como "Casi Amenazadas". No obstante, no se registraron especies clasificadas en categorías "En Peligro Crítico", "En Peligro" o "Vulnerable" dentro del área de intervención directa.

Considerando las exigencias formuladas durante la evaluación ambiental, el titular complementó las medidas de protección y seguimiento mediante un Programa de Protección y Monitoreo de Fauna que incorpora compromisos verificables, indicadores de seguimiento, metodologías de monitoreo, frecuencia de ejecución y medidas correctivas.

Entre las medidas comprometidas destacan:

- Monitoreo mediante transectos, búsqueda activa, estaciones de observación y cámaras trampa.
- Registro georreferenciado de ejemplares, refugios, madrigueras, huellas y otros indicios.
- Control de velocidad de vehículos al interior del proyecto.
- Capacitación ambiental obligatoria para trabajadores.
- Prohibición de caza, captura, alimentación o perturbación de fauna silvestre.
- Control de iluminación nocturna en sectores sensibles.
- Protección de especies de baja movilidad mediante medidas de rescate y relocalización cuando corresponda.

Asimismo, se establecieron criterios de activación de medidas correctivas frente a eventos tales como atropellos, afectación directa de ejemplares, alteración de refugios o incumplimiento de medidas operacionales.

Respecto del recurso suelo, se mostró que predominan unidades de capacidad de uso IV y VII, correspondientes a terrenos con limitaciones para el desarrollo de actividades agrícolas intensivas.

Los análisis efectuados muestran bajos niveles de erosión potencial y descartan procesos erosivos significativos asociados a la ejecución del Proyecto.

Las interacciones hídricas consideradas comprenden el atravieso de la Quebrada Sin Nombre 1 por el camino, la intervención de la Quebrada Sin Nombre 2 por el dique y las descargas de aguas lluvias y RIL tratado al canal Derrame Cruchaga. Estas obras están descritas separadamente en los anexos 4-I-1 a 4-I-4 de la Adenda Excepcional.

Respecto de emisiones atmosféricas, olores y perturbaciones operacionales, la evaluación consideró los efectos del ruido, tránsito de maquinaria, iluminación nocturna y otras actividades propias de la construcción y operación.

Los antecedentes de modelación concluyen que los efectos se mantienen acotados al entorno próximo del proyecto y que no se producirían alteraciones relevantes respecto de las condiciones de línea de base consideradas en la evaluación.

Adicionalmente, se incorporan medidas operacionales destinadas a reducir potenciales perturbaciones sobre la fauna y los ecosistemas circundantes, incluyendo gestión de residuos, control de iluminación y restricciones operacionales en sectores sensibles.

De acuerdo con los antecedentes técnicos presentados, el Proyecto incorpora medidas de prevención, mitigación, seguimiento y control para los componentes flora, vegetación, fauna, suelo, recursos hídricos y aire.

La evaluación reconoce la existencia de una pérdida de hábitat asociada a las superficies de intervención del Proyecto, incluyendo las áreas destinadas a infraestructura y la Zona de Acopio de Material de Excavación. Asimismo, se identifican efectos de perturbación, modificación y pérdida de hábitat para fauna terrestre que fueron considerados en la evaluación ambiental.

La existencia de efectos adversos significativos sobre el componente fauna constituye una de las circunstancias que fundamentan el ingreso del Proyecto mediante un Estudio de Impacto Ambiental (EIA), en conformidad con el artículo 11 letra b) de la Ley N°19.300 y el artículo 6 del D.S. N°40/2012.

El titular presenta que, mediante la implementación de las medidas de protección, rescate, relocalización, monitoreo y seguimiento comprometidas, los efectos identificados sobre los recursos naturales renovables pueden ser adecuadamente gestionados durante las fases de construcción, operación y cierre del Proyecto.

Generación y manejo de biogás

Respecto a la generación de gases y particularmente biogás, se indica que, el biogás se genera naturalmente por la descomposición anaeróbica de la fracción orgánica de los residuos sólidos domiciliarios depositados en el relleno sanitario.

El proyecto considera la captación de estos gases, esta se realizará mediante un sistema de pozos de venteo verticales (chimeneas) construidos progresivamente a medida que avance la disposición de residuos. Estos pozos estarán separados aproximadamente cada 50 x 50 metros y estarán conformados por tuberías perforadas de HDPE de 200 mm de diámetro, relleno con piedra chancada para facilitar el flujo de gases, contarán con cabezales de monitoreo y control, y sistema de conexión a tuberías de conducción.

Inicialmente los pozos funcionarán mediante extracción pasiva, permitiendo evacuar y disipar el biogás generado. Posteriormente, cuando los monitoreos demuestren concentraciones y caudales suficientes, se implementará un sistema de captación centralizada, con succión mediante tuberías colectoras, conducción hacia una antorcha de combustión, para finalizar con la quema controlada del metano (Capítulo 1 de la Adenda Excepcional).

El biogás de relleno sanitario está compuesto principalmente por metano, dióxido de carbono, ácido sulfhídrico (sulfuro de hidrógeno) y otros gases en bajas concentraciones.

Tabla. Compuestos del biogás del relleno sanitario

Componente	Concentración típica
Metano (CH_4)	40 a 60 %
Dióxido de carbono (CO_2)	40 a 50 %
Sulfuro de hidrógeno (H_2S)	50 a 100 ppm
Trazas de otros gases	<1 %

Respecto de la peligrosidad de estos gases el metano (CH_4) es un gas altamente inflamable, puede generar incendios o explosiones si se acumula en espacios confinados y en mezclas con aire, y posee un potencial de calentamiento global aproximadamente 28 veces superior al CO_2.

Por otra parte, el sulfuro de hidrógeno (H_2S), es un gas tóxico que se encuentra normalmente en alcantarillas, es responsable del característico olor a huevo podrido del alcantarillado, en altas concentraciones puede afectar la salud humana.

El dióxido de carbono (CO_2), no es tóxico en bajas concentraciones, pero puede desplazar oxígeno en espacios cerrados y es el principal gas de efecto invernadero.

Debido a las características de los gases que genera un relleno sanitario, el proyecto contempla medidas de monitoreo continuo de los gases CH_4, CO_2, O_2 y H_2S, contempla inspecciones periódicas de fugas, el control de presión en los pozos y planes de contingencia frente a explosiones o fugas.

Basado en las actualizaciones incorporadas en la adenda complementaria y adenda excepcional, la generación de biogás aumenta progresivamente durante la operación del relleno y continúa después de su cierre, a continuación, se presenta una estimación de la generación de biogás.

Las proyecciones del proyecto indican que la generación de biogás iniciará lentamente en el año 1 hasta llegar a su máximo un año después del cierre. Se estima una eficiencia de recuperación del 60 %.

Tabla. Proyección de generación de biogás

Año	Generación (m^3/h)	Recuperación (m^3/h)
Año 1	0	0
Año 11	609	366
Año 12 (máximo)	653	392
Año 31	190	114

La máxima producción se alcanzaría aproximadamente un año después del cierre operativo y luego disminuiría gradualmente durante los siguientes 20 años.

El proyecto considera que la generación de biogás continuará por aproximadamente 20 años posteriores al cierre del relleno. La fase de cierre comenzará al término de la vida útil del relleno sanitario y tendrá una duración de 20 años, conforme al D.S. N.° 189/2005.

Las principales acciones serán la instalación de una cobertura multicapa compuesta por una capa de tierra o cobertura de residuos (>60 cm), o una capa de geocompuesto bentonítico (GCL), una capa suelo (>15 cm), y una cobertura herbácea superficial para evitar erosión.

Se contará con una mantención del sistema de biogás, que considera los pozos de venteo, el sistema de captación, la chimenea de quema y el sistema de monitoreo permanente de gases.

También considera los monitoreos ambientales, durante el período post-cierre se contempla vigilar, la generación de biogás.

La operación de quema se mantendrá mientras exista generación significativa de biogás.

El principal aporte potencial al cambio climático proviene del metano (CH_4) generado por la degradación de los residuos orgánicos.

El metano liberado a la atmósfera constituye uno de los gases de efecto invernadero más relevantes asociados a los rellenos sanitarios. El proyecto contribuye a disminuir este impacto mediante la captación del biogás y su quema controlada. La conversión de CH_4 a CO_2, reduciendo significativamente su potencial de calentamiento global. El proyecto considera el monitoreo permanente de emisiones y presenta planees de emergencia y contingencias para enfrentar fugas durante operación y cierre.

Por lo tanto, el sistema de manejo de biogás constituye una de las principales medidas de mitigación climática del proyecto, permitiendo disminuir las emisiones de gases de efecto invernadero asociadas a la disposición final de residuos domiciliarios.

1292. Observante: Carlos Sebastian Loaiza Puentes

Observación:

En contra ya que la basura atrae miles de infecciones y contamina de múltiples maneras y el impacto que tiene en el medio ambiente es desastroso como consecuencia enfermedades que se pueden producir por la mala calidad del aire debido a los gases que este produce.

¿Cuál sería la solución para que esto no suceda?

Evaluación técnica de la observación:

La Dirección Regional del Maule del Servicio de Evaluación Ambiental considera pertinente la observación, en tanto aborda materias ambientales evaluadas durante el procedimiento. A continuación, se entrega la consideración correspondiente

Evaluación de riesgos para la salud de la población

Respecto de la salud de las personas, se indica que en relación al artículo 5° del Reglamento del SEIA, sobre si el proyecto genera o presenta riesgos para la salud de las personas, el proponente incorporó en la Evaluación del Proyecto la identificación, estimación, modelación y evaluación de las emisiones atmosféricas, gases, olores, ruido, residuos sólidos y residuos líquidos generados durante las fases de construcción, operación y cierre, considerando los receptores humanos presentes en el área de influencia, las condiciones de exposición potencial y las medidas de prevención, manejo, control operacional y contingencia comprometidas en el expediente ambiental.

Respecto de emisiones atmosféricas, el Proyecto evaluó material particulado respirable MP10 y MP2,5, así como gases asociados a combustión y operación de maquinaria, equipos y transporte, incluyendo NOx, SO2 y CO. La evaluación consideró las fuentes emisoras asociadas a movimiento de tierras, excavaciones, nivelación, compactación, circulación de vehículos, operación de maquinaria y tránsito por caminos internos y externos. Los resultados fueron analizados mediante modelación atmosférica y evaluación por receptor, considerando condiciones meteorológicas locales y receptores humanos cercanos. A partir de dichos antecedentes, se fundamentó en el estudio de especialidad, que no se identifican condiciones de exposición capaces de generar efectos adversos significativos sobre la salud de las personas.

El proyecto contempla aplicación de supresores de polvo en caminos internos, control de velocidad, mantención de vehículos y maquinaria y lavado de ruedas. El Anexo 1-H de la Adenda Excepcional precisa que se eliminó el uso de RIL tratado para humectación de caminos; su reutilización interna corresponde al lavado de ruedas.

En relación con olores, el Proyecto identificó las fuentes odorantes asociadas a la operación propia del relleno sanitario y desarrolló modelaciones de dispersión odorante, considerando escenarios representativos de funcionamiento, delimitación de isocurvas y receptores humanos presentes en el área de influencia. La evaluación consideró la descarga de residuos, operación del frente activo, manejo de residuos y generación de biogás, junto con medidas de control operacional, tales como cobertura operacional, manejo controlado de residuos, control del frente activo, control de biogás y medidas de contingencia frente a eventos operacionales específicos. Conforme a los resultados obtenidos, no se prevé una exposición de magnitud, frecuencia o duración que configure efectos adversos significativos sobre la salud de las personas.

Respecto del ruido, el expediente incorpora una línea de base de 28 receptores, modelaciones de las fuentes del recinto en seis puntos y evaluación del tránsito exterior, junto con un estudio específico de

cuatro receptores asociados a GHPPI. El capítulo 7 de la Adenda Excepcional reconoce el aumento de niveles de ruido en construcción, operación y cierre y lo califica como poco significativo. Por ello, la consideración de esta materia se refiere a los escenarios y receptores efectivamente evaluados.

En cuanto a residuos sólidos y líquidos, el Proyecto contempla sistemas de manejo, segregación, almacenamiento temporal, conducción, tratamiento y disposición, según corresponda a las categorías evaluadas en el expediente ambiental. Respecto de residuos líquidos y lixiviados, el diseño considera impermeabilización basal, captación, conducción, almacenamiento, tratamiento, monitoreo, control operacional y contingencias destinadas a evitar contacto o exposición directa de la población y prevenir afectaciones al entorno.

En consecuencia, la preocupación por la salud fue considerada mediante la identificación de fuentes de emisión, receptores, modelaciones, diseño sanitario y sistemas de manejo y seguimiento del proyecto. La SEREMI de Salud de la Región del Maule, mediante Ordinario N° 879, de 16 de octubre de 2026, se pronunció conforme sobre la Adenda Excepcional. Los antecedentes y controles descritos constituyen el fundamento de la respuesta, en los términos del artículo 5 del Reglamento del SEIA.

Emisiones atmosféricas y calidad del aire

Respecto de la Calidad del aire en el área del proyecto, actualmente las concentraciones de MP2,5 superan la norma en todos los períodos analizados, siendo el período 2017-2019 el de mayor concentración (29,0 $\mu g/m^3$). Las comunas de Villa Alegre y Yerbas Buenas se encuentran declaradas zonas saturadas por MP2,5 (promedio anual y 24 horas), condición bajo la cual se desarrollará el proyecto. Asimismo, la estación de monitoreo de Linares registra superación de la norma para MP2,5, aunque no dispone de datos para MP10 ni para gases (NO_2, SO_2 y CO).

Para evaluar las emisiones del proyecto, se utilizó el modelo de dispersión atmosférica WRF/CALPUFF, considerando receptores de área y puntos habitados cercanos. Se modelaron emisiones de MP10, MP2,5 y gases, concluyéndose que las concentraciones proyectadas son muy bajas, se concentran principalmente dentro del área del proyecto y no generan aportes significativos en las zonas pobladas cercanas.

Los resultados muestran que el proyecto no altera de manera relevante la calidad del aire existente, estimándose incluso un aumento de 0,00% en la concentración promedio de 24 horas de MP2,5 en la estación Linares. Conforme a los criterios vigentes del SEIA para zonas saturadas, se descarta que las emisiones del proyecto generen riesgos significativos para la salud de la población o efectos adversos por exposición a MP2,5.

Si bien el proyecto se emplaza en una zona declarada saturada por MP2,5 mediante el D.S. N° 7/2021 del MMA, actualmente no existe un Plan de Descontaminación Atmosférica (PDA) vigente que exija compensación de emisiones. No obstante, se implementarán medidas de control como:

- Mantención periódica de vehículos y maquinaria.
- Revisión técnica vigente de todos los equipos.
- Aplicación de supresores de polvo en caminos interiores.
- Limitación de velocidad a 30 km/h.
- Uso de vehículos y maquinaria con estándar EURO V.

Las emisiones asociadas a las fases de construcción, operación y cierre son de magnitud reducida y no constituyen un aumento significativo respecto de las concentraciones actuales, por lo que el proyecto no generaría impactos relevantes sobre la calidad del aire ni sobre la salud y calidad de vida de la población.

Prevención y control de vectores

En el proyecto considera el control de vectores en las fases de operación y cierre del proyecto. Al respecto, cabe señalar que el Proyecto contempla un sistema integrado de prevención, control, monitoreo y respuesta ante contingencias, desarrollado específicamente para minimizar la presencia de moscas, roedores y aves asociadas a la operación del Área de Disposición Final (ADF), conforme a lo establecido en el D.S. N°189/2005 y en Anexo 1-O de la Adenda Complementaria.

En primer término, es importante indicar que la principal medida de control de vectores corresponde al adecuado manejo operacional del relleno sanitario. En este sentido, el proyecto considera la cobertura diaria de residuos con una capa de al menos 15 cm de material de cobertura, la compactación permanente de las celdas, el manejo controlado de lixiviados, la limpieza diaria del frente de trabajo y de las áreas operacionales, así como la mantención periódica de los caminos interiores. Estas medidas tienen por finalidad reducir la disponibilidad de alimento, refugio y condiciones favorables para la reproducción de vectores sanitarios, así como minimizar la generación de olores potencialmente atractivos para éstos.

Respecto del control de moscas, el Plan contempla medidas pasivas y activas. Entre las medidas pasivas se incluyen la cobertura diaria e intermedia de residuos, la compactación adecuada de las celdas, el manejo de lixiviados mediante sistemas cerrados, la limpieza permanente de las instalaciones y para las instalaciones y protección de los trabajadores el uso de barreras físicas tales como mallas mosquiteras, ventiladores y sistemas de cierre automático de puertas en las edificaciones del proyecto.

Complementariamente, se implementará un programa permanente de control químico ejecutado por una empresa autorizada por la Autoridad Sanitaria. Este programa considera la aplicación de insecticidas adulticidas y larvicidas mediante rotación de principios activos para evitar fenómenos de resistencia biológica. En los sectores de mayor criticidad, particularmente el frente de trabajo activo, la frecuencia de aplicación programada será cada 48 horas durante la temporada de mayor actividad de moscas (septiembre a abril), pudiendo incrementarse hasta una frecuencia diaria cuando las inspecciones sanitarias, condiciones climáticas u operacionales así lo requieran. En la Planta de Tratamiento de Lixiviados (PTL), piscinas de almacenamiento, báscula y lavado de ruedas se aplicarán controles semanales, mientras que en oficinas, planta de valorización y otros sectores la frecuencia será semanal o quincenal según los resultados del monitoreo.

Adicionalmente, se implementará un sistema de monitoreo mediante trampas para moscas tanto al interior como al exterior del proyecto. Al interior del recinto se instalarán puntos de monitoreo en sectores críticos, incluyendo el frente de trabajo, PTL, báscula y oficinas administrativas. Asimismo, se contempla una red de monitoreo en viviendas cercanas al proyecto, permitiendo detectar oportunamente cualquier incremento de poblaciones de moscas y adoptar medidas correctivas inmediatas.

Respecto del control de roedores, el proyecto contempla un sistema de manejo integrado basado prioritariamente en medidas preventivas y ecológicas. Entre ellas se consideran la cobertura diaria de residuos, control de malezas, eliminación de refugios, hermeticidad de instalaciones, uso de trampas mecánicas y electrónicas, monitoreo periódico de actividad, registro de madrigueras y capturas, además del fomento al control biológico mediante la instalación de perchas y cajas nido para aves rapaces presentes en el área, tales como lechuzas, chunchos y jotes. Estas medidas serán complementadas con evaluaciones periódicas que permitan ajustar las estrategias de control según los resultados obtenidos.

En relación con las aves, se contempla un sistema de prevención basado en la reducción de fuentes de atracción mediante la cobertura de residuos, limpieza diaria de sectores operacionales y control de derrames. Adicionalmente, en caso de ser necesario, se implementarán medidas disuasivas no letales, tales como cañones sonoros automáticos y dispositivos visuales tipo halcón, orientadas exclusivamente a evitar la concentración de aves en el frente de trabajo activo.

Asimismo, de manera complementaria al control de moscas, roedores y aves, el Proyecto contempla medidas específicas para prevenir el ingreso y permanencia de perros vagos y/o perros asilvestrados en las instalaciones, considerando que éstos pueden constituir un factor adicional de riesgo sanitario, operacional y ambiental. Para ello, el Proyecto contará con un cierre perimetral continuo de 1,8 metros de altura alrededor de todo el recinto, conforme a lo establecido en el artículo 14 del D.S. N°189/2005, además de sistemas de control de acceso y vigilancia permanente que restringirán el ingreso de personas y animales no autorizados.

Adicionalmente, el Plan de Prevención de Contingencias y el Plan de Emergencias incorporan específicamente el escenario denominado “Inclusión de perros vagos y asilvestrados al recinto”, estableciendo procedimientos de detección temprana, control y respuesta ante la presencia de estos animales. En caso de detectarse el ingreso de perros al área operacional, se activarán medidas destinadas a evitar su permanencia en sectores de disposición de residuos, minimizar la disponibilidad de fuentes de alimento mediante la cobertura diaria de residuos y mantener el resguardo sanitario y operacional de las instalaciones. Estas acciones serán complementadas con inspecciones periódicas del cierre perimetral, verificación de su integridad y registro de eventuales incidencias detectadas durante las fases de construcción, operación y cierre.

En cuanto a los medios de verificación y registros solicitados por la autoridad, el proyecto mantendrá un sistema documentado de seguimiento que incluirá registros diarios de cobertura y compactación, bitácoras de inspección sanitaria, registros de monitoreo de trampas, planillas de aplicación de insecticidas, certificados emitidos por la empresa especializada encargada del control de plagas, registros de capturas, reportes de medidas correctivas implementadas y respaldos digitales y físicos de todas las actividades ejecutadas. Dichos registros estarán disponibles para inspección por parte de la autoridad competente.

Finalmente, se informa que el Plan de Prevención de Contingencias y el Plan de Emergencias han sido actualizados para incorporar específicamente el escenario de proliferación de vectores (Capítulo 5 de la Adenda Excepcional). Ante un aumento significativo de moscas, roedores o aves, se activarán medidas de respuesta inmediata consistentes en el reforzamiento de coberturas, incremento de frecuencias de inspección, intensificación de aplicaciones de control sanitario, ampliación de puntos de monitoreo y ejecución de medidas correctivas focalizadas, manteniendo seguimiento permanente hasta recuperar las condiciones normales de operación. Estas acciones serán aplicables tanto durante la fase de operación como durante la fase de cierre del proyecto.

En consecuencia, considerando las características del diseño sanitario del relleno, las medidas operacionales permanentes, el programa específico de control de moscas, roedores y aves, el monitoreo dentro y fuera del área del proyecto, los mecanismos de verificación y los procedimientos de contingencia comprometidos, se concluye que el proyecto dispone de herramientas suficientes para prevenir, controlar y corregir oportunamente eventuales incrementos de vectores, descartándose la generación de impactos significativos sobre la salud de las personas o la calidad de vida de las comunidades del área de influencia.

Generación y manejo de biogás

Respecto a la generación de gases y particularmente biogás, se indica que, el biogás se genera naturalmente por la descomposición anaeróbica de la fracción orgánica de los residuos sólidos domiciliarios depositados en el relleno sanitario.

El proyecto considera la captación de estos gases, esta se realizará mediante un sistema de pozos de venteo verticales (chimeneas) construidos progresivamente a medida que avance la disposición de residuos. Estos pozos estarán separados aproximadamente cada 50 x 50 metros y estarán conformados por tuberías perforadas de HDPE de 200 mm de diámetro, relleno con piedra chancada para facilitar el flujo de gases, contarán con cabezales de monitoreo y control, y sistema de conexión a tuberías de conducción.

Inicialmente los pozos funcionarán mediante extracción pasiva, permitiendo evacuar y disipar el biogás generado. Posteriormente, cuando los monitoreos demuestren concentraciones y caudales suficientes, se implementará un sistema de captación centralizada, con succión mediante tuberías colectoras, conducción hacia una antorcha de combustión, para finalizar con la quema controlada del metano (Capítulo 1 de la Adenda Excepcional).

El biogás de relleno sanitario está compuesto principalmente por metano, dióxido de carbono, ácido sulfhídrico (sulfuro de hidrógeno) y otros gases en bajas concentraciones.

Tabla. Compuestos del biogás del relleno sanitario

Componente	Concentración típica
Metano (CH_4)	40 a 60 %
Dióxido de carbono (CO_2)	40 a 50 %
Sulfuro de hidrógeno (H_2S)	50 a 100 ppm
Trazas de otros gases	<1 %

Respecto de la peligrosidad de estos gases el metano (CH_4) es un gas altamente inflamable, puede generar incendios o explosiones si se acumula en espacios confinados y en mezclas con aire, y posee un potencial de calentamiento global aproximadamente 28 veces superior al CO_2.

Por otra parte, el sulfuro de hidrógeno (H_2S), es un gas tóxico que se encuentra normalmente en alcantarillas, es responsable del característico olor a huevo podrido del alcantarillado, en altas concentraciones puede afectar la salud humana.

El dióxido de carbono (CO_2), no es tóxico en bajas concentraciones, pero puede desplazar oxígeno en espacios cerrados y es el principal gas de efecto invernadero.

Debido a las características de los gases que genera un relleno sanitario, el proyecto contempla medidas de monitoreo continuo de los gases CH_4, CO_2, O_2 y H_2S, contempla inspecciones periódicas de fugas, el control de presión en los pozos y planes de contingencia frente a explosiones o fugas.

Basado en las actualizaciones incorporadas en la adenda complementaria y adenda excepcional, la generación de biogás aumenta progresivamente durante la operación del relleno y continúa después de su cierre, a continuación, se presenta una estimación de la generación de biogás.

Las proyecciones del proyecto indican que la generación de biogás iniciará lentamente en el año 1 hasta llegar a su máximo un año después del cierre. Se estima una eficiencia de recuperación del 60 %.

Tabla. Proyección de generación de biogás

Año	Generación (m^3/h)	Recuperación (m^3/h)
Año 1	0	0
Año 11	609	366
Año 12 (máximo)	653	392
Año 31	190	114

La máxima producción se alcanzaría aproximadamente un año después del cierre operativo y luego disminuiría gradualmente durante los siguientes 20 años.

El proyecto considera que la generación de biogás continuará por aproximadamente 20 años posteriores al cierre del relleno. La fase de cierre comenzará al término de la vida útil del relleno sanitario y tendrá una duración de 20 años, conforme al D.S. N.° 189/2005.

Las principales acciones serán la instalación de una cobertura multicapa compuesta por una capa de tierra o cobertura de residuos (>60 cm), o una capa de geocompuesto bentonítico (GCL), una capa suelo (>15 cm), y una cobertura herbácea superficial para evitar erosión.

Se contará con una mantención del sistema de biogás, que considera los pozos de venteo, el sistema de captación, la chimenea de quema y el sistema de monitoreo permanente de gases.

También considera los monitoreos ambientales, durante el período post-cierre se contempla vigilar, la generación de biogás.

La operación de quema se mantendrá mientras exista generación significativa de biogás.

El principal aporte potencial al cambio climático proviene del metano (CH_4) generado por la degradación de los residuos orgánicos.

El metano liberado a la atmósfera constituye uno de los gases de efecto invernadero más relevantes asociados a los rellenos sanitarios. El proyecto contribuye a disminuir este impacto mediante la captación del biogás y su quema controlada. La conversión de CH_4 a CO_2, reduciendo significativamente su potencial de calentamiento global. El proyecto considera el monitoreo permanente de emisiones y presenta planees de emergencia y contingencias para enfrentar fugas durante operación y cierre.

Por lo tanto, el sistema de manejo de biogás constituye una de las principales medidas de mitigación climática del proyecto, permitiendo disminuir las emisiones de gases de efecto invernadero asociadas a la disposición final de residuos domiciliarios.

1293. Observante: Claudio Pai

Observación:

No estaría bien por el medio ambiente y muchas plagas

¿ustedes que harían para evitar la destrucción del ecosistema?

Evaluación técnica de la observación:

La Dirección Regional del Maule del Servicio de Evaluación Ambiental considera pertinente la observación, en tanto aborda materias ambientales evaluadas durante el procedimiento. A continuación, se entrega la consideración correspondiente

Evaluación de riesgos para la salud de la población

Respecto de la salud de las personas, se indica que en relación al artículo 5° del Reglamento del SEIA, sobre si el proyecto genera o presenta riesgos para la salud de las personas, el proponente incorporó en la Evaluación del Proyecto la identificación, estimación, modelación y evaluación de las emisiones atmosféricas, gases, olores, ruido, residuos sólidos y residuos líquidos generados durante las fases de construcción, operación y cierre, considerando los receptores humanos presentes en el área de influencia, las condiciones de exposición potencial y las medidas de prevención, manejo, control operacional y contingencia comprometidas en el expediente ambiental.

Respecto de emisiones atmosféricas, el Proyecto evaluó material particulado respirable MP10 y MP2,5, así como gases asociados a combustión y operación de maquinaria, equipos y transporte, incluyendo NOx, SO2 y CO. La evaluación consideró las fuentes emisoras asociadas a movimiento de tierras, excavaciones, nivelación, compactación, circulación de vehículos, operación de maquinaria y tránsito por caminos internos y externos. Los resultados fueron analizados mediante modelación atmosférica y evaluación por receptor, considerando condiciones meteorológicas locales y receptores humanos cercanos. A partir de dichos antecedentes, se fundamentó en el estudio de especialidad, que no se identifican condiciones de exposición capaces de generar efectos adversos significativos sobre la salud de las personas.

El proyecto contempla aplicación de supresores de polvo en caminos internos, control de velocidad, mantención de vehículos y maquinaria y lavado de ruedas. El Anexo 1-H de la Adenda Excepcional precisa que se eliminó el uso de RIL tratado para humectación de caminos; su reutilización interna corresponde al lavado de ruedas.

En relación con olores, el Proyecto identificó las fuentes odorantes asociadas a la operación propia del relleno sanitario y desarrolló modelaciones de dispersión odorante, considerando escenarios representativos de funcionamiento, delimitación de isocurvas y receptores humanos presentes en el área de influencia. La evaluación consideró la descarga de residuos, operación del frente activo, manejo de residuos y generación de biogás, junto con medidas de control operacional, tales como cobertura operacional, manejo controlado de residuos, control del frente activo, control de biogás y medidas de contingencia frente a eventos operacionales específicos. Conforme a los resultados obtenidos, no se prevé una exposición de magnitud, frecuencia o duración que configure efectos adversos significativos sobre la salud de las personas.

Respecto del ruido, el expediente incorpora una línea de base de 28 receptores, modelaciones de las fuentes del recinto en seis puntos y evaluación del tránsito exterior, junto con un estudio específico de cuatro receptores asociados a GHPPI. El capítulo 7 de la Adenda Excepcional reconoce el aumento de

niveles de ruido en construcción, operación y cierre y lo califica como poco significativo. Por ello, la consideración de esta materia se refiere a los escenarios y receptores efectivamente evaluados.

En cuanto a residuos sólidos y líquidos, el Proyecto contempla sistemas de manejo, segregación, almacenamiento temporal, conducción, tratamiento y disposición, según corresponda a las categorías evaluadas en el expediente ambiental. Respecto de residuos líquidos y lixiviados, el diseño considera impermeabilización basal, captación, conducción, almacenamiento, tratamiento, monitoreo, control operacional y contingencias destinadas a evitar contacto o exposición directa de la población y prevenir afectaciones al entorno.

En consecuencia, la preocupación por la salud fue considerada mediante la identificación de fuentes de emisión, receptores, modelaciones, diseño sanitario y sistemas de manejo y seguimiento del proyecto. La SEREMI de Salud de la Región del Maule, mediante Ordinario N° 879, de 16 de octubre de 2026, se pronunció conforme sobre la Adenda Excepcional. Los antecedentes y controles descritos constituyen el fundamento de la respuesta, en los términos del artículo 5 del Reglamento del SEIA.

Prevención y control de vectores

En el proyecto considera el control de vectores en las fases de operación y cierre del proyecto. Al respecto, cabe señalar que el Proyecto contempla un sistema integrado de prevención, control, monitoreo y respuesta ante contingencias, desarrollado específicamente para minimizar la presencia de moscas, roedores y aves asociadas a la operación del Área de Disposición Final (ADF), conforme a lo establecido en el D.S. N°189/2005 y en Anexo 1-O de la Adenda Complementaria.

En primer término, es importante indicar que la principal medida de control de vectores corresponde al adecuado manejo operacional del relleno sanitario. En este sentido, el proyecto considera la cobertura diaria de residuos con una capa de al menos 15 cm de material de cobertura, la compactación permanente de las celdas, el manejo controlado de lixiviados, la limpieza diaria del frente de trabajo y de las áreas operacionales, así como la mantención periódica de los caminos interiores. Estas medidas tienen por finalidad reducir la disponibilidad de alimento, refugio y condiciones favorables para la reproducción de vectores sanitarios, así como minimizar la generación de olores potencialmente atractivos para éstos.

Respecto del control de moscas, el Plan contempla medidas pasivas y activas. Entre las medidas pasivas se incluyen la cobertura diaria e intermedia de residuos, la compactación adecuada de las celdas, el manejo de lixiviados mediante sistemas cerrados, la limpieza permanente de las instalaciones y para las instalaciones y protección de los trabajadores el uso de barreras físicas tales como mallas mosquiteras, ventiladores y sistemas de cierre automático de puertas en las edificaciones del proyecto.

Complementariamente, se implementará un programa permanente de control químico ejecutado por una empresa autorizada por la Autoridad Sanitaria. Este programa considera la aplicación de insecticidas adulticidas y larvicidas mediante rotación de principios activos para evitar fenómenos de resistencia biológica. En los sectores de mayor criticidad, particularmente el frente de trabajo activo, la frecuencia de aplicación programada será cada 48 horas durante la temporada de mayor actividad de moscas (septiembre a abril), pudiendo incrementarse hasta una frecuencia diaria cuando las inspecciones sanitarias, condiciones climáticas u operacionales así lo requieran. En la Planta de Tratamiento de Lixiviados (PTL), piscinas de almacenamiento, báscula y lavado de ruedas se aplicarán controles semanales, mientras que en oficinas, planta de valorización y otros sectores la frecuencia será semanal o quincenal según los resultados del monitoreo.

Adicionalmente, se implementará un sistema de monitoreo mediante trampas para moscas tanto al interior como al exterior del proyecto. Al interior del recinto se instalarán puntos de monitoreo en sectores críticos, incluyendo el frente de trabajo, PTL, báscula y oficinas administrativas. Asimismo, se contempla una red de monitoreo en viviendas cercanas al proyecto, permitiendo detectar oportunamente cualquier incremento de poblaciones de moscas y adoptar medidas correctivas inmediatas.

Respecto del control de roedores, el proyecto contempla un sistema de manejo integrado basado prioritariamente en medidas preventivas y ecológicas. Entre ellas se consideran la cobertura diaria de residuos, control de malezas, eliminación de refugios, hermeticidad de instalaciones, uso de trampas mecánicas y electrónicas, monitoreo periódico de actividad, registro de madrigueras y capturas, además del fomento al control biológico mediante la instalación de perchas y cajas nido para aves rapaces presentes en el área, tales como lechuzas, chunchos y jotes. Estas medidas serán complementadas con evaluaciones periódicas que permitan ajustar las estrategias de control según los resultados obtenidos.

En relación con las aves, se contempla un sistema de prevención basado en la reducción de fuentes de atracción mediante la cobertura de residuos, limpieza diaria de sectores operacionales y control de derrames. Adicionalmente, en caso de ser necesario, se implementarán medidas disuasivas no letales, tales como cañones sonoros automáticos y dispositivos visuales tipo halcón, orientadas exclusivamente a evitar la concentración de aves en el frente de trabajo activo.

Asimismo, de manera complementaria al control de moscas, roedores y aves, el Proyecto contempla medidas específicas para prevenir el ingreso y permanencia de perros vagos y/o perros asilvestrados en las instalaciones, considerando que éstos pueden constituir un factor adicional de riesgo sanitario, operacional y ambiental. Para ello, el Proyecto contará con un cierre perimetral continuo de 1,8 metros de altura alrededor de todo el recinto, conforme a lo establecido en el artículo 14 del D.S. N°189/2005, además de sistemas de control de acceso y vigilancia permanente que restringirán el ingreso de personas y animales no autorizados.

Adicionalmente, el Plan de Prevención de Contingencias y el Plan de Emergencias incorporan específicamente el escenario denominado “Inclusión de perros vagos y asilvestrados al recinto”, estableciendo procedimientos de detección temprana, control y respuesta ante la presencia de estos animales. En caso de detectarse el ingreso de perros al área operacional, se activarán medidas destinadas a evitar su permanencia en sectores de disposición de residuos, minimizar la disponibilidad de fuentes de alimento mediante la cobertura diaria de residuos y mantener el resguardo sanitario y operacional de las instalaciones. Estas acciones serán complementadas con inspecciones periódicas del cierre perimetral, verificación de su integridad y registro de eventuales incidencias detectadas durante las fases de construcción, operación y cierre.

En cuanto a los medios de verificación y registros solicitados por la autoridad, el proyecto mantendrá un sistema documentado de seguimiento que incluirá registros diarios de cobertura y compactación, bitácoras de inspección sanitaria, registros de monitoreo de trampas, planillas de aplicación de insecticidas, certificados emitidos por la empresa especializada encargada del control de plagas, registros de capturas, reportes de medidas correctivas implementadas y respaldos digitales y físicos de todas las actividades ejecutadas. Dichos registros estarán disponibles para inspección por parte de la autoridad competente.

Finalmente, se informa que el Plan de Prevención de Contingencias y el Plan de Emergencias han sido actualizados para incorporar específicamente el escenario de proliferación de vectores (Capítulo 5 de la Adenda Excepcional). Ante un aumento significativo de moscas, roedores o aves, se activarán medidas de respuesta inmediata consistentes en el reforzamiento de coberturas, incremento de frecuencias de inspección, intensificación de aplicaciones de control sanitario, ampliación de puntos de monitoreo y

ejecución de medidas correctivas focalizadas, manteniendo seguimiento permanente hasta recuperar las condiciones normales de operación. Estas acciones serán aplicables tanto durante la fase de operación como durante la fase de cierre del proyecto.

En consecuencia, considerando las características del diseño sanitario del relleno, las medidas operacionales permanentes, el programa específico de control de moscas, roedores y aves, el monitoreo dentro y fuera del área del proyecto, los mecanismos de verificación y los procedimientos de contingencia comprometidos, se concluye que el proyecto dispone de herramientas suficientes para prevenir, controlar y corregir oportunamente eventuales incrementos de vectores, descartándose la generación de impactos significativos sobre la salud de las personas o la calidad de vida de las comunidades del área de influencia.

Evaluación de efectos sobre los recursos naturales renovables

Respecto de la eventual generación de efectos adversos significativos sobre los recursos naturales renovables, en los términos del artículo 11 letra b) de la Ley N°19.300 y del artículo 6 del D.S. N°40/2012 del Ministerio del Medio Ambiente, el Proyecto evaluó los potenciales impactos sobre los componentes flora, vegetación, fauna terrestre, suelo, recursos hídricos, aire y ecosistemas asociados, considerando las fases de construcción, operación y cierre.

Con relación al área de influencia y los ecosistemas terrestres y en respuesta a las observaciones formuladas sobre la delimitación del área de influencia, el titular complementó su fundamentación incorporando el análisis de los principales mecanismos de impacto sobre los ecosistemas, incluyendo la pérdida y alteración de hábitat, la fragmentación y conectividad biológica, el funcionamiento ecosistémico, la perturbación y desplazamiento de fauna, los efectos por ruido, iluminación y tránsito de maquinaria, la afectación potencial de especies de baja movilidad, y los servicios ecosistémicos y uso recreativo del territorio.

La delimitación del área de influencia se definió considerando las obras y acciones del Proyecto, las unidades vegetacionales presentes, los hábitats identificados para fauna terrestre y la distribución espacial de las especies registradas durante las campañas de terreno realizadas en primavera, verano, otoño e invierno.

Por lo que el titular muestra que la intervención directa se concentra en superficies acotadas del predio, mientras que el entorno mantiene extensas áreas con continuidad de hábitat y cobertura vegetal que permiten el desplazamiento y utilización del territorio por parte de la fauna presente.

Pasando al detalle de Flora y vegetación, respecto de la vegetación, se determinó que las formaciones presentes corresponden principalmente a comunidades esclerófilas con distintos grados de intervención humana producto de actividades agropecuarias, extracción de leña y pastoreo.

La corta y reposición de vegetación se describen en los antecedentes del PAS 148 (Anexo 4-H de la Adenda Excepcional). La reforestación sectorial se distingue de las medidas de mitigación, reparación y compensación de impactos significativos establecidas en el capítulo 8 de la Adenda Excepcional.

Por lo que el titular señala que la composición y estructura general de la vegetación presente en el área de influencia no experimentará una alteración significativa que comprometa su permanencia a largo plazo.

En fauna, el capítulo 7 de la Adenda Excepcional identifica la pérdida de hábitat COFT-1 durante construcción y OFT-1 durante operación, ambas calificadas como significativas. El capítulo 8 de la

Adenda Excepcional presenta las medidas de mitigación MMF-1, rehabilitación de 0,85 ha, y MMF-2, construcción de refugios para fauna nativa.

Durante las campañas de caracterización fueron registrados mamíferos, aves, reptiles y anfibios, incluyendo especies endémicas y especies clasificadas como "Casi Amenazadas". No obstante, no se registraron especies clasificadas en categorías "En Peligro Crítico", "En Peligro" o "Vulnerable" dentro del área de intervención directa.

Considerando las exigencias formuladas durante la evaluación ambiental, el titular complementó las medidas de protección y seguimiento mediante un Programa de Protección y Monitoreo de Fauna que incorpora compromisos verificables, indicadores de seguimiento, metodologías de monitoreo, frecuencia de ejecución y medidas correctivas.

Entre las medidas comprometidas destacan:

- Monitoreo mediante transectos, búsqueda activa, estaciones de observación y cámaras trampa.
- Registro georreferenciado de ejemplares, refugios, madrigueras, huellas y otros indicios.
- Control de velocidad de vehículos al interior del proyecto.
- Capacitación ambiental obligatoria para trabajadores.
- Prohibición de caza, captura, alimentación o perturbación de fauna silvestre.
- Control de iluminación nocturna en sectores sensibles.
- Protección de especies de baja movilidad mediante medidas de rescate y relocalización cuando corresponda.

Asimismo, se establecieron criterios de activación de medidas correctivas frente a eventos tales como atropellos, afectación directa de ejemplares, alteración de refugios o incumplimiento de medidas operacionales.

Respecto del recurso suelo, se mostró que predominan unidades de capacidad de uso IV y VII, correspondientes a terrenos con limitaciones para el desarrollo de actividades agrícolas intensivas.

Los análisis efectuados muestran bajos niveles de erosión potencial y descartan procesos erosivos significativos asociados a la ejecución del Proyecto.

Las interacciones hídricas consideradas comprenden el atravieso de la Quebrada Sin Nombre 1 por el camino, la intervención de la Quebrada Sin Nombre 2 por el dique y las descargas de aguas lluvias y RIL tratado al canal Derrame Cruchaga. Estas obras están descritas separadamente en los anexos 4-I-1 a 4-I-4 de la Adenda Excepcional.

Respecto de emisiones atmosféricas, olores y perturbaciones operacionales, la evaluación consideró los efectos del ruido, tránsito de maquinaria, iluminación nocturna y otras actividades propias de la construcción y operación.

Los antecedentes de modelación concluyen que los efectos se mantienen acotados al entorno próximo del proyecto y que no se producirían alteraciones relevantes respecto de las condiciones de línea de base consideradas en la evaluación.

Adicionalmente, se incorporan medidas operacionales destinadas a reducir potenciales perturbaciones sobre la fauna y los ecosistemas circundantes, incluyendo gestión de residuos, control de iluminación y restricciones operacionales en sectores sensibles.

De acuerdo con los antecedentes técnicos presentados, el Proyecto incorpora medidas de prevención, mitigación, seguimiento y control para los componentes flora, vegetación, fauna, suelo, recursos hídricos y aire.

La evaluación reconoce la existencia de una pérdida de hábitat asociada a las superficies de intervención del Proyecto, incluyendo las áreas destinadas a infraestructura y la Zona de Acopio de Material de Excavación. Asimismo, se identifican efectos de perturbación, modificación y pérdida de hábitat para fauna terrestre que fueron considerados en la evaluación ambiental.

La existencia de efectos adversos significativos sobre el componente fauna constituye una de las circunstancias que fundamentan el ingreso del Proyecto mediante un Estudio de Impacto Ambiental (EIA), en conformidad con el artículo 11 letra b) de la Ley N°19.300 y el artículo 6 del D.S. N°40/2012.

El titular presenta que, mediante la implementación de las medidas de protección, rescate, relocalización, monitoreo y seguimiento comprometidas, los efectos identificados sobre los recursos naturales renovables pueden ser adecuadamente gestionados durante las fases de construcción, operación y cierre del Proyecto.

1294. Observante: Adriana González

Observación:

No al relleno sanitario por el daño de la contaminación a la litosfera y a las napas subterráneas, además la contaminación del ecosistema de muchas especies autóctonas aparte del daño a la agricultura, ya que somos un sector agrícola y frutícola, ¿de que manera pueden ser un parante para el impacto ecológico y social?

Evaluación técnica de la observación:

La Dirección Regional del Maule del Servicio de Evaluación Ambiental considera pertinente la observación, en tanto aborda materias ambientales evaluadas durante el procedimiento. A continuación, se entrega la consideración correspondiente

Evaluación de riesgos para la salud de la población

Respecto de la salud de las personas, se indica que en relación al artículo 5° del Reglamento del SEIA, sobre si el proyecto genera o presenta riesgos para la salud de las personas, el proponente incorporó en la Evaluación del Proyecto la identificación, estimación, modelación y evaluación de las emisiones atmosféricas, gases, olores, ruido, residuos sólidos y residuos líquidos generados durante las fases de construcción, operación y cierre, considerando los receptores humanos presentes en el área de influencia, las condiciones de exposición potencial y las medidas de prevención, manejo, control operacional y contingencia comprometidas en el expediente ambiental.

Respecto de emisiones atmosféricas, el Proyecto evaluó material particulado respirable MP10 y MP2,5, así como gases asociados a combustión y operación de maquinaria, equipos y transporte, incluyendo NOx, SO2 y CO. La evaluación consideró las fuentes emisoras asociadas a movimiento de tierras, excavaciones, nivelación, compactación, circulación de vehículos, operación de maquinaria y tránsito por caminos internos y externos. Los resultados fueron analizados mediante modelación atmosférica y evaluación por receptor, considerando condiciones meteorológicas locales y receptores humanos cercanos. A partir de dichos antecedentes, se fundamentó en el estudio de especialidad, que no se identifican condiciones de exposición capaces de generar efectos adversos significativos sobre la salud de las personas.

El proyecto contempla aplicación de supresores de polvo en caminos internos, control de velocidad, mantención de vehículos y maquinaria y lavado de ruedas. El Anexo 1-H de la Adenda Excepcional precisa que se eliminó el uso de RIL tratado para humectación de caminos; su reutilización interna corresponde al lavado de ruedas.

En relación con olores, el Proyecto identificó las fuentes odorantes asociadas a la operación propia del relleno sanitario y desarrolló modelaciones de dispersión odorante, considerando escenarios representativos de funcionamiento, delimitación de isocurvas y receptores humanos presentes en el área de influencia. La evaluación consideró la descarga de residuos, operación del frente activo, manejo de residuos y generación de biogás, junto con medidas de control operacional, tales como cobertura operacional, manejo controlado de residuos, control del frente activo, control de biogás y medidas de contingencia frente a eventos operacionales específicos. Conforme a los resultados obtenidos, no se prevé una exposición de magnitud, frecuencia o duración que configure efectos adversos significativos sobre la salud de las personas.

Respecto del ruido, el expediente incorpora una línea de base de 28 receptores, modelaciones de las fuentes del recinto en seis puntos y evaluación del tránsito exterior, junto con un estudio específico de

cuatro receptores asociados a GHPPI. El capítulo 7 de la Adenda Excepcional reconoce el aumento de niveles de ruido en construcción, operación y cierre y lo califica como poco significativo. Por ello, la consideración de esta materia se refiere a los escenarios y receptores efectivamente evaluados.

En cuanto a residuos sólidos y líquidos, el Proyecto contempla sistemas de manejo, segregación, almacenamiento temporal, conducción, tratamiento y disposición, según corresponda a las categorías evaluadas en el expediente ambiental. Respecto de residuos líquidos y lixiviados, el diseño considera impermeabilización basal, captación, conducción, almacenamiento, tratamiento, monitoreo, control operacional y contingencias destinadas a evitar contacto o exposición directa de la población y prevenir afectaciones al entorno.

En consecuencia, la preocupación por la salud fue considerada mediante la identificación de fuentes de emisión, receptores, modelaciones, diseño sanitario y sistemas de manejo y seguimiento del proyecto. La SEREMI de Salud de la Región del Maule, mediante Ordinario N° 879, de 16 de octubre de 2026, se pronunció conforme sobre la Adenda Excepcional. Los antecedentes y controles descritos constituyen el fundamento de la respuesta, en los términos del artículo 5 del Reglamento del SEIA.

Calidad de aguas subterráneas

Respecto de la calidad de aguas subterráneas, el proponente presentó durante el proceso de evaluación antecedentes técnicos que respaldan que se han considerado las medidas necesarias para evitar la afectación de la calidad de las aguas subterráneas.

El ADF se emplaza en una unidad volcánica de baja permeabilidad del cerro Quilipín; las captaciones cercanas se vinculan a la unidad acuífera Putagán Norte. El Anexo 3-U de la Adenda Excepcional evalúa la posible circulación por el macizo fracturado e incorpora escenarios accidentales de infiltración.

Asimismo, los suelos predominantes corresponden a materiales arcillosos de baja permeabilidad, lo que reduce significativamente el potencial de infiltración y percolación de contaminantes hacia el subsuelo.

El ADF contempla impermeabilización basal y de taludes y un sistema de captación y conducción de lixiviados hacia la PTL, según el diseño sanitario presentado para el relleno y el PAS 141 (Anexo 4-E de la Adenda Complementaria). Estos elementos se integran con el estudio hidrogeológico y el seguimiento del agua subterránea.

Presenta las formas de Manejo de lixiviados, sobre el recubrimiento basal se instalará un sistema de captación y conducción de lixiviados hacia una planta de tratamiento. Este sistema evita el escurrimiento libre de lixiviados sobre la superficie del relleno o los terrenos aledaños, descartándose la contaminación del suelo y de los cuerpos de agua cercanos.

Realiza una Evaluación hidrogeológica y análisis de las condiciones del área, el proyecto reconoce que el cerro Quilipín presenta procesos de meteorización y fracturamiento que podrían generar porosidad secundaria y favorecer localmente la circulación de aguas subterráneas. Considerando esta condición, el EIA incorporó una modelación hidrogeológica conservadora que representa el macizo rocoso como un medio fracturado.

El Anexo 3-U de la Adenda Excepcional analiza infiltración mediante HELP V4 y transporte mediante MODFLOW-NWT y MT3D-USGS, con un horizonte de 51 años que incluye operación, cierre y postcierre. Considera defectos y perforaciones en las capas de impermeabilización y utiliza compuestos nitrogenados y cloruros para representar el transporte bajo los escenarios evaluados.

Los compuestos nitrogenados modelados no alcanzan las diez captaciones identificadas. Para cloruros, representados como trazador conservativo, la pluma podría aproximarse al pozo N.° 3 al final del horizonte de 51 años, con concentraciones modeladas de 0 a 5 mg/L. El estudio concluye un riesgo sanitario aceptable bajo las condiciones evaluadas.

Propone medidas de control y monitoreo, una vez iniciada la fase de operación, se realizará monitoreo de aguas subterráneas tanto en los pozos exigidos por el D.S. N°189/05 del MINSAL como en aquellos comprometidos por el proyecto.

Adicionalmente, como Compromiso Ambiental Voluntario, el titular implementará una red de monitoreo compuesta por 10 puntos de control, superando las exigencias mínimas de la normativa vigente. Los resultados obtenidos serán informados periódicamente a los sistemas de Agua Potable Rural (APR) de Putagán y Coironal.

En consecuencia, la preocupación por afectación de aguas subterráneas fue abordada mediante caracterización de captaciones, modelación de infiltración y transporte, impermeabilización, manejo de lixiviados y monitoreo. Estos antecedentes sustentan la conclusión del Anexo 3-U de la Adenda Excepcional sobre riesgo sanitario aceptable en las condiciones y horizonte evaluados y permiten responder respecto de las captaciones identificadas.

Evaluación de efectos sobre los recursos naturales renovables

Respecto de la eventual generación de efectos adversos significativos sobre los recursos naturales renovables, en los términos del artículo 11 letra b) de la Ley N°19.300 y del artículo 6 del D.S. N°40/2012 del Ministerio del Medio Ambiente, el Proyecto evaluó los potenciales impactos sobre los componentes flora, vegetación, fauna terrestre, suelo, recursos hídricos, aire y ecosistemas asociados, considerando las fases de construcción, operación y cierre.

Con relación al área de influencia y los ecosistemas terrestres y en respuesta a las observaciones formuladas sobre la delimitación del área de influencia, el titular complementó su fundamentación incorporando el análisis de los principales mecanismos de impacto sobre los ecosistemas, incluyendo la pérdida y alteración de hábitat, la fragmentación y conectividad biológica, el funcionamiento ecosistémico, la perturbación y desplazamiento de fauna, los efectos por ruido, iluminación y tránsito de maquinaria, la afectación potencial de especies de baja movilidad, y los servicios ecosistémicos y uso recreativo del territorio.

La delimitación del área de influencia se definió considerando las obras y acciones del Proyecto, las unidades vegetacionales presentes, los hábitats identificados para fauna terrestre y la distribución espacial de las especies registradas durante las campañas de terreno realizadas en primavera, verano, otoño e invierno.

Por lo que el titular muestra que la intervención directa se concentra en superficies acotadas del predio, mientras que el entorno mantiene extensas áreas con continuidad de hábitat y cobertura vegetal que permiten el desplazamiento y utilización del territorio por parte de la fauna presente.

Pasando al detalle de Flora y vegetación, respecto de la vegetación, se determinó que las formaciones presentes corresponden principalmente a comunidades esclerófilas con distintos grados de intervención humana producto de actividades agropecuarias, extracción de leña y pastoreo.

La corta y reposición de vegetación se describen en los antecedentes del PAS 148 (Anexo 4-H de la Adenda Excepcional). La reforestación sectorial se distingue de las medidas de mitigación, reparación y compensación de impactos significativos establecidas en el capítulo 8 de la Adenda Excepcional.

Por lo que el titular señala que la composición y estructura general de la vegetación presente en el área de influencia no experimentará una alteración significativa que comprometa su permanencia a largo plazo.

En fauna, el capítulo 7 de la Adenda Excepcional identifica la pérdida de hábitat COFT-1 durante construcción y OFT-1 durante operación, ambas calificadas como significativas. El capítulo 8 de la Adenda Excepcional presenta las medidas de mitigación MMF-1, rehabilitación de 0,85 ha, y MMF-2, construcción de refugios para fauna nativa.

Durante las campañas de caracterización fueron registrados mamíferos, aves, reptiles y anfibios, incluyendo especies endémicas y especies clasificadas como "Casi Amenazadas". No obstante, no se registraron especies clasificadas en categorías "En Peligro Crítico", "En Peligro" o "Vulnerable" dentro del área de intervención directa.

Considerando las exigencias formuladas durante la evaluación ambiental, el titular complementó las medidas de protección y seguimiento mediante un Programa de Protección y Monitoreo de Fauna que incorpora compromisos verificables, indicadores de seguimiento, metodologías de monitoreo, frecuencia de ejecución y medidas correctivas.

Entre las medidas comprometidas destacan:

- Monitoreo mediante transectos, búsqueda activa, estaciones de observación y cámaras trampa.
- Registro georreferenciado de ejemplares, refugios, madrigueras, huellas y otros indicios.
- Control de velocidad de vehículos al interior del proyecto.
- Capacitación ambiental obligatoria para trabajadores.
- Prohibición de caza, captura, alimentación o perturbación de fauna silvestre.
- Control de iluminación nocturna en sectores sensibles.
- Protección de especies de baja movilidad mediante medidas de rescate y relocalización cuando corresponda.

Asimismo, se establecieron criterios de activación de medidas correctivas frente a eventos tales como atropellos, afectación directa de ejemplares, alteración de refugios o incumplimiento de medidas operacionales.

Respecto del recurso suelo, se mostró que predominan unidades de capacidad de uso IV y VII, correspondientes a terrenos con limitaciones para el desarrollo de actividades agrícolas intensivas.

Los análisis efectuados muestran bajos niveles de erosión potencial y descartan procesos erosivos significativos asociados a la ejecución del Proyecto.

Las interacciones hídricas consideradas comprenden el atravieso de la Quebrada Sin Nombre 1 por el camino, la intervención de la Quebrada Sin Nombre 2 por el dique y las descargas de aguas lluvias y RIL tratado al canal Derrame Cruchaga. Estas obras están descritas separadamente en los anexos 4-I-1 a 4-I-4 de la Adenda Excepcional.

Respecto de emisiones atmosféricas, olores y perturbaciones operacionales, la evaluación consideró los efectos del ruido, tránsito de maquinaria, iluminación nocturna y otras actividades propias de la construcción y operación.

Los antecedentes de modelación concluyen que los efectos se mantienen acotados al entorno próximo del proyecto y que no se producirían alteraciones relevantes respecto de las condiciones de línea de base consideradas en la evaluación.

Adicionalmente, se incorporan medidas operacionales destinadas a reducir potenciales perturbaciones sobre la fauna y los ecosistemas circundantes, incluyendo gestión de residuos, control de iluminación y restricciones operacionales en sectores sensibles.

De acuerdo con los antecedentes técnicos presentados, el Proyecto incorpora medidas de prevención, mitigación, seguimiento y control para los componentes flora, vegetación, fauna, suelo, recursos hídricos y aire.

La evaluación reconoce la existencia de una pérdida de hábitat asociada a las superficies de intervención del Proyecto, incluyendo las áreas destinadas a infraestructura y la Zona de Acopio de Material de Excavación. Asimismo, se identifican efectos de perturbación, modificación y pérdida de hábitat para fauna terrestre que fueron considerados en la evaluación ambiental.

La existencia de efectos adversos significativos sobre el componente fauna constituye una de las circunstancias que fundamentan el ingreso del Proyecto mediante un Estudio de Impacto Ambiental (EIA), en conformidad con el artículo 11 letra b) de la Ley N°19.300 y el artículo 6 del D.S. N°40/2012.

El titular presenta que, mediante la implementación de las medidas de protección, rescate, relocalización, monitoreo y seguimiento comprometidas, los efectos identificados sobre los recursos naturales renovables pueden ser adecuadamente gestionados durante las fases de construcción, operación y cierre del Proyecto.

Capacidad de uso del suelo, erosión y medidas de protección

Respecto de la afectación potencial sobre el recurso suelo, el titular presentó durante la evaluación ambiental antecedentes que muestran la posibilidad de degradación del suelo asociada a la construcción y operación del proyecto, particularmente por la disposición de residuos y la eventual generación de contaminantes.

Al respecto, la evaluación de los impactos señaló que el proyecto no producirá degradación significativa de los suelos aledaños, debido a que corresponde a un relleno sanitario diseñado y operado bajo los estándares establecidos en el D.S. N.° 189/2005, diferenciándose de los antiguos basurales y vertederos utilizados históricamente.

La principal preocupación asociada a la degradación del suelo corresponde al potencial contacto de lixiviados con el terreno natural. Sin embargo, el diseño contempla sistemas de protección destinados precisamente a impedir dicha situación.

El diseño del Relleno Sanitario presenta un Sistema de protección del suelo, el Área de Disposición Final (ADF) considera un sistema de impermeabilización basal, un sistema de captación de lixiviados, un sistema de conducción de lixiviados hacia la Planta de Tratamiento de Lixiviados y medidas de control permanente de infiltraciones.

Estos sistemas cumplen con los artículos 20, 21 y 22 del D.S. N.° 189/2005 y tienen como objetivo impedir la infiltración de líquidos hacia el subsuelo, evitando la contaminación del suelo y de las aguas subterráneas. En consecuencia, se descarta la generación de impactos significativos por contaminación química de suelos derivados de la disposición final de residuos.

Respecto a la evaluación de la calidad y capacidad de uso del suelo, la caracterización ambiental determinó que los suelos presentes en el área de emplazamiento poseen un estado de conservación intermedio y un potencial agrícola limitado. Si bien algunos sectores podrían ser utilizados para actividades agrícolas, presentan restricciones naturales relacionadas con la profundidad efectiva del suelo, las pendientes, la pedregosidad, los procesos erosivos preexistentes y la intervención humana histórica.

Además, dichas condiciones no se presentan uniformemente dentro del predio, por estas razones se concluyó que el recurso suelo presenta una calidad ambiental basal media, que existe intervención previa relevante, con un potencial agrícola es relativamente bajo y que los impactos generados por el proyecto se restringen principalmente a las superficies directamente intervenidas por las obras.

Por lo anterior, la evaluación descarta impactos significativos sobre la pérdida de suelo o sobre su capacidad productiva fuera de las áreas de intervención directa.

En cuanto a la erosión del suelo, durante la evaluación se identificaron sectores con susceptibilidad de activación de procesos erosivos. Posteriormente, a solicitud de los organismos evaluadores, se elaboró la Línea Base de Erosión Actual del Suelo, incorporada como Anexo 3-X de la Adenda Excepcional, mediante la cual se caracterizó detalladamente el estado erosivo existente en el área de estudio.

Dicha línea base permitió identificar sectores con diferentes niveles de erosión, además de determinar áreas prioritarias de protección, permitir focalizar las medidas de control y establecer el programa de monitoreo.

A partir de la Línea Base de Erosión Actual se elaboró un Plan de Protección y Monitoreo aplicable durante toda la vida útil del proyecto. El plan incorpora medidas concretas, verificables y georreferenciadas, incluyendo la localización de las áreas de intervención, las superficies específicas de aplicación, el tipo de obra de conservación y el seguimiento durante construcción, operación y cierre.

A continuación, se describen las medidas de protección del suelo.

Revegetación de sectores erosionados, con el objetivo de incrementar cobertura vegetal y disminuir procesos erosivos. Se implementará revegetación en áreas previamente identificadas como prioritarias. La medida contempla la plantación y/o siembra de especies nativas, la recuperación progresiva de cobertura vegetal y la protección de individuos plantados.

Entre las especies consideradas destacan Litre (*Lithraea caustica*), Espino (*Vachellia caven*), Boldo (*Peumus boldus*), Huingán (*Schinus polygamus*), Romerillo (*Baccharis linearis*) y Trébol blanco (*Trifolium repens*).

La densidad de plantación variará entre 204 y 400 plantas por hectárea. Además, se contempla la preparación de terreno, construir casillas de plantación, instalara protección contra lagomorfos (conejos y liebres, principalmente) e instalar señalización de áreas restauradas.

Construcción de bancales de piedra. Tienen como objetivo reducir la erosión hídrica y favorecer la regeneración natural. Se construirán estructuras tipo media luna sobre curvas de nivel. Sus características son una longitud entre 3 y 8 metros, construcción con piedras del sector, funcionan como retención de escorrentía y acumulación de sedimentos.

Construcción de diques de polines. Tiene como función reducir la velocidad de escurrimiento y estabilizar cárcavas erosionadas. Se instalarán en cárcavas con erosión activa, sus características son de un ancho entre 3 y 5 metros, altura entre 0,5 y 1,5 metros, son estructuras ancladas con polines, alambre y clavos.

Instalación de fajinas, su objetivo es disminuir erosión superficial y favorecer la acumulación de suelo fértil. Se construirán sobre curvas de nivel, con una longitud entre 2 y 5 metros, confeccionadas con polines tratados y un diseño orientado a capturar sedimentos.

El Rescate y reutilización de suelo orgánico, tiene por objetivo recuperar la capa arable y favorecer los procesos de revegetación y restauración ecológica. Previo al inicio de las obras se rescatará la capa superficial del suelo, esto es de una profundidad aproximada: 30 cm, en total el volumen estimado: 97,2 m^3. Se obtendrá de la extracción desde áreas destinadas a oficinas y valorización de residuos y su reutilización será en sectores degradados.

Respecto del monitoreo del recurso suelo, el plan establece seguimiento durante toda la vida útil del proyecto, orientado a verificar la estabilidad de las áreas erosionadas, el funcionamiento de las obras de conservación, el éxito de la revegetación, la recuperación de cobertura vegetal, el control de cárcavas, la conservación del suelo orgánico recuperado y verificar la ausencia de nuevos procesos erosivos relevantes. Los resultados del monitoreo permitirán ajustar y reforzar las medidas de protección cuando sea necesario.

Finalmente, los principales impactos sobre el componente suelo corresponden a la intervención directa de superficies destinadas a obras permanentes y temporales, así como a procesos erosivos localizados preexistentes o inducidos por las actividades constructivas.

De lo anteriormente expuesto el proyecto incorpora sistemas de impermeabilización y captación de lixiviados que evitan la contaminación del suelo. Los impactos se restringen principalmente al área de intervención directa. El área presenta un potencial agrícola limitado y una condición basal ya intervenida. Se elaboró una Línea Base de Erosión Actual que permitió identificar áreas sensibles. Se implementará un Plan de Protección y Monitoreo durante toda la vida útil del proyecto. Se contemplan medidas de restauración, revegetación, estabilización de cárcavas y rescate de suelo orgánico.

El titular presenta antecedentes de que el proyecto no generará una pérdida significativa de suelo ni una degradación relevante de su capacidad para sustentar biodiversidad o usos productivos, manteniéndose controlados los riesgos de erosión y contaminación mediante las medidas de diseño, protección y seguimiento comprometidas.

Actividad agrícola para el consumo doméstico.

Respecto de la preocupación por el impacto asociado a las labores agrícolas por la cercanía a la presencia de un relleno sanitario se hace presente que la evaluación ambiental concluyó que no se prevén impactos significativos sobre la producción agrícola local. En la respuesta 1.12.3 de la Adenda Excepcional el titular complementó la descripción de las actividades económicas, productivas y de subsistencia identificadas en los predios y sectores rurales localizados dentro del Área de Influencia. Conforme a los antecedentes levantados durante las campañas de terreno realizadas, así como la observación territorial y revisión cartográfica desarrolladas durante la evaluación ambiental del Proyecto, en el área evaluada predominan actividades rurales de carácter familiar y de pequeña escala, asociadas principalmente a uso agrícola, agropecuario y de subsistencia.

En este contexto, se identificaron huertos familiares, frutales menores, cultivos de autoconsumo, superficies de cultivo estacional, pastizales y sectores destinados a uso agropecuario menor y consumo animal, desarrollados principalmente en predios rurales dispersos de los sectores La Faja, Putagán, Gumera y Santa Marina. Para complementar dicha caracterización, se incorpora la siguiente tabla descriptiva referencial de actividades económicas, productivas y de subsistencia identificadas en el Área de Influencia:

Tabla. Actividades económicas, productivas y subsistencia del A.I

Sector	Tipo de actividad	Cultivo/Uso identificado	Superficie aproximada observada
La Faja	Subsistencia familiar	Huertos familiares y frutales menores	Menor a 0,5 ha
La Faja	Agropecuario menor	Pastizales y consumo animal	0,5 a 2 ha
Putagán	Agrícola familiar	Cultivos estacionales y autoconsumo	0,5 a 1 ha
Putagán	Agropecuario menor	Praderas y uso animal doméstico	1 a 3 ha
Gumera	Subsistencia rural	Huertos, frutales menores y aves de corral	Menor a 0,5 ha
Gumera	Agrícola menor	Cultivo estacional de pequeña escala	0,5 a 1 ha
Santa Marina	Agropecuario familiar	Pastizales y uso pecuario menor	1 a 3 ha
Santa Marina	Subsistencia familiar	Huertos y producción menor de autoconsumo	Menor a 0,5 ha

Fuente: ELB Medio Humano

Las superficies informadas, corresponden a estimaciones obtenidas a partir de observación territorial, antecedentes levantados durante campañas de terreno y revisión cartográfica disponible y tiene por objeto ampliar la caracterización rural y productiva del componente Medio Humano previamente incorporada en el expediente

Además, el titular incorporó diversos Compromisos Ambientales Voluntarios destinados a fortalecer el desarrollo económico y productivo del territorio.

Entre ellos destaca el Plan de Fomento de la Apicultura y Apoyo a la Actividad Agrícola, cuyo objetivo es contribuir al fortalecimiento de las actividades agropecuarias presentes en el área de influencia mediante:

- Asistencia técnica especializada a productores locales.
- Capacitación periódica impartida por profesionales del área agrícola.
- Apoyo al fortalecimiento de la actividad apícola.
- Mejoramiento de infraestructura productiva existente, incluyendo apoyo a invernaderos y otras instalaciones agrícolas.
- Promoción de iniciativas asociativas y fortalecimiento de capacidades productivas locales.
- Coordinación con programas e instrumentos públicos de fomento agropecuario disponibles en las comunas del área de influencia.

Además, en materia específica de olores y su eventual relación con las actividades agrícolas, el titular comprometió las siguientes medidas y programas de seguimiento:

- Seguimiento de emisiones odorantes.
- Evaluación de funcionamiento y eficiencia del sistema de reducción de olores.
- Monitoreo de olores en aire ambiente.
- Seguimiento y gestión de reclamos por olores.
- Control operacional de la Planta de Tratamiento.
- Implementación del Plan de Apoyo a la Actividad Agrícola.

- Fumigación preventiva de viviendas en caso de ser necesaria para evitar la proliferación de vectores, particularmente moscas.

En consecuencia, la evaluación ambiental determinó que existen medidas de control, supervisión y seguimiento destinadas a prevenir posibles afectaciones al entorno agrícola, manteniéndose la conclusión de que el proyecto no generará impactos significativos sobre las actividades productivas del área de influencia.

1295. Observante: Claudio Meza

Observación:

Por el daño al medio ambiente y las plagas que ocasionarían, además del mal olor que esto produciría; ¿Qué beneficios al medio ambiente podría ocasionar esto?

Evaluación técnica de la observación:

La Dirección Regional del Maule del Servicio de Evaluación Ambiental considera pertinente la observación, en tanto aborda materias ambientales evaluadas durante el procedimiento. A continuación, se entrega la consideración correspondiente

Evaluación de riesgos para la salud de la población

Respecto de la salud de las personas, se indica que en relación al artículo 5° del Reglamento del SEIA, sobre si el proyecto genera o presenta riesgos para la salud de las personas, el proponente incorporó en la Evaluación del Proyecto la identificación, estimación, modelación y evaluación de las emisiones atmosféricas, gases, olores, ruido, residuos sólidos y residuos líquidos generados durante las fases de construcción, operación y cierre, considerando los receptores humanos presentes en el área de influencia, las condiciones de exposición potencial y las medidas de prevención, manejo, control operacional y contingencia comprometidas en el expediente ambiental.

Respecto de emisiones atmosféricas, el Proyecto evaluó material particulado respirable MP10 y MP2,5, así como gases asociados a combustión y operación de maquinaria, equipos y transporte, incluyendo NOx, SO2 y CO. La evaluación consideró las fuentes emisoras asociadas a movimiento de tierras, excavaciones, nivelación, compactación, circulación de vehículos, operación de maquinaria y tránsito por caminos internos y externos. Los resultados fueron analizados mediante modelación atmosférica y evaluación por receptor, considerando condiciones meteorológicas locales y receptores humanos cercanos. A partir de dichos antecedentes, se fundamentó en el estudio de especialidad, que no se identifican condiciones de exposición capaces de generar efectos adversos significativos sobre la salud de las personas.

El proyecto contempla aplicación de supresores de polvo en caminos internos, control de velocidad, mantención de vehículos y maquinaria y lavado de ruedas. El Anexo 1-H de la Adenda Excepcional precisa que se eliminó el uso de RIL tratado para humectación de caminos; su reutilización interna corresponde al lavado de ruedas.

En relación con olores, el Proyecto identificó las fuentes odorantes asociadas a la operación propia del relleno sanitario y desarrolló modelaciones de dispersión odorante, considerando escenarios representativos de funcionamiento, delimitación de isocurvas y receptores humanos presentes en el área de influencia. La evaluación consideró la descarga de residuos, operación del frente activo, manejo de residuos y generación de biogás, junto con medidas de control operacional, tales como cobertura operacional, manejo controlado de residuos, control del frente activo, control de biogás y medidas de contingencia frente a eventos operacionales específicos. Conforme a los resultados obtenidos, no se prevé una exposición de magnitud, frecuencia o duración que configure efectos adversos significativos sobre la salud de las personas.

Respecto del ruido, el expediente incorpora una línea de base de 28 receptores, modelaciones de las fuentes del recinto en seis puntos y evaluación del tránsito exterior, junto con un estudio específico de cuatro receptores asociados a GHPPI. El capítulo 7 de la Adenda Excepcional reconoce el aumento de

niveles de ruido en construcción, operación y cierre y lo califica como poco significativo. Por ello, la consideración de esta materia se refiere a los escenarios y receptores efectivamente evaluados.

En cuanto a residuos sólidos y líquidos, el Proyecto contempla sistemas de manejo, segregación, almacenamiento temporal, conducción, tratamiento y disposición, según corresponda a las categorías evaluadas en el expediente ambiental. Respecto de residuos líquidos y lixiviados, el diseño considera impermeabilización basal, captación, conducción, almacenamiento, tratamiento, monitoreo, control operacional y contingencias destinadas a evitar contacto o exposición directa de la población y prevenir afectaciones al entorno.

En consecuencia, la preocupación por la salud fue considerada mediante la identificación de fuentes de emisión, receptores, modelaciones, diseño sanitario y sistemas de manejo y seguimiento del proyecto. La SEREMI de Salud de la Región del Maule, mediante Ordinario N° 879, de 16 de octubre de 2026, se pronunció conforme sobre la Adenda Excepcional. Los antecedentes y controles descritos constituyen el fundamento de la respuesta, en los términos del artículo 5 del Reglamento del SEIA.

Emisiones atmosféricas y calidad del aire

Respecto de la Calidad del aire en el área del proyecto, actualmente las concentraciones de MP2,5 superan la norma en todos los períodos analizados, siendo el período 2017-2019 el de mayor concentración (29,0 $\mu g/m^3$). Las comunas de Villa Alegre y Yerbas Buenas se encuentran declaradas zonas saturadas por MP2,5 (promedio anual y 24 horas), condición bajo la cual se desarrollará el proyecto. Asimismo, la estación de monitoreo de Linares registra superación de la norma para MP2,5, aunque no dispone de datos para MP10 ni para gases (NO_2, SO_2 y CO).

Para evaluar las emisiones del proyecto, se utilizó el modelo de dispersión atmosférica WRF/CALPUFF, considerando receptores de área y puntos habitados cercanos. Se modelaron emisiones de MP10, MP2,5 y gases, concluyéndose que las concentraciones proyectadas son muy bajas, se concentran principalmente dentro del área del proyecto y no generan aportes significativos en las zonas pobladas cercanas.

Los resultados muestran que el proyecto no altera de manera relevante la calidad del aire existente, estimándose incluso un aumento de 0,00% en la concentración promedio de 24 horas de MP2,5 en la estación Linares. Conforme a los criterios vigentes del SEIA para zonas saturadas, se descarta que las emisiones del proyecto generen riesgos significativos para la salud de la población o efectos adversos por exposición a MP2,5.

Si bien el proyecto se emplaza en una zona declarada saturada por MP2,5 mediante el D.S. N° 7/2021 del MMA, actualmente no existe un Plan de Descontaminación Atmosférica (PDA) vigente que exija compensación de emisiones. No obstante, se implementarán medidas de control como:

- Mantención periódica de vehículos y maquinaria.
- Revisión técnica vigente de todos los equipos.
- Aplicación de supresores de polvo en caminos interiores.
- Limitación de velocidad a 30 km/h.
- Uso de vehículos y maquinaria con estándar EURO V.

Las emisiones asociadas a las fases de construcción, operación y cierre son de magnitud reducida y no constituyen un aumento significativo respecto de las concentraciones actuales, por lo que el proyecto no generaría impactos relevantes sobre la calidad del aire ni sobre la salud y calidad de vida de la población.

Emisiones de olores y medidas de control

Para evaluar el impacto de los olores en el área del proyecto el titular inicialmente levantó una línea de base, es decir realizó mediciones en terreno para evaluar la presencia de posibles fuentes de olores que pudiesen haber existido antes de la instalación del relleno sanitario.

Para establecer la línea de base odorante del área del proyecto Centro de Manejo de Residuos Piedra Larga, se realizaron mediciones en 12 puntos alrededor del predio, sin detectarse focos ni percepciones de olor durante las campañas efectuadas.

Posteriormente se realizaron modelaciones, en las que se simuló la existencia del relleno sanitario y su operación. La evaluación de impactos odorantes se realizó mediante modelación, utilizando factores de emisión de referencia provenientes de instalaciones similares. Se identificaron y modelaron las principales fuentes potenciales de olor asociadas a la operación del proyecto, estimándose una Tasa de Emisión de Olor (TEO) total de 65.176,62 ouE/s bajo el escenario operacional más desfavorable.

El Anexo 3-C-1 de la Adenda Excepcional, informa un área de influencia odorante de aproximadamente 252 ha para CP98-1h = 1 ouE/m³, sin alcanzar ninguno de los 57 receptores evaluados. Para el criterio de evaluación de referencia CP98-1h = 3 ouE/m³, la isocurva abarca aproximadamente 60 ha. El primer valor delimita el área de influencia modelada y el segundo corresponde al criterio de evaluación adoptado.

La tabla 23 del estudio actualizado informa concentraciones inferiores a 1 ouE/m³ en percentil 98 en los 57 receptores. En percentil 99,5 algunos puntos alcanzan valores de hasta 2 ouE/m³. En los términos y escenarios del estudio, los receptores no superan el criterio de referencia de 3 ouE/m³.

Adicionalmente, el proyecto contempla un Plan de Gestión Odorante (PGO) que incluye diagnóstico de fuentes, implementación de buenas prácticas operacionales y mejores técnicas disponibles, seguimiento y control permanente, y un plan de contingencias para eventuales episodios de olor.

En consecuencia, la preocupación por olores fue abordada mediante la modelación actualizada de fuentes y receptores y el Plan de Gestión Odorante. Este último contempla seguimiento, contingencias y un procedimiento de reclamos con respuesta formal en un máximo de siete días hábiles desde su recepción. Los resultados sustentan la conclusión del estudio sobre ausencia de efectos significativos por olor en los receptores evaluados, bajo las condiciones operacionales modeladas.

Prevención y control de vectores

En el proyecto considera el control de vectores en las fases de operación y cierre del proyecto. Al respecto, cabe señalar que el Proyecto contempla un sistema integrado de prevención, control, monitoreo y respuesta ante contingencias, desarrollado específicamente para minimizar la presencia de moscas, roedores y aves asociadas a la operación del Área de Disposición Final (ADF), conforme a lo establecido en el D.S. N°189/2005 y en Anexo 1-O de la Adenda Complementaria.

En primer término, es importante indicar que la principal medida de control de vectores corresponde al adecuado manejo operacional del relleno sanitario. En este sentido, el proyecto considera la cobertura

diaria de residuos con una capa de al menos 15 cm de material de cobertura, la compactación permanente de las celdas, el manejo controlado de lixiviados, la limpieza diaria del frente de trabajo y de las áreas operacionales, así como la mantención periódica de los caminos interiores. Estas medidas tienen por finalidad reducir la disponibilidad de alimento, refugio y condiciones favorables para la reproducción de vectores sanitarios, así como minimizar la generación de olores potencialmente atractivos para éstos.

Respecto del control de moscas, el Plan contempla medidas pasivas y activas. Entre las medidas pasivas se incluyen la cobertura diaria e intermedia de residuos, la compactación adecuada de las celdas, el manejo de lixiviados mediante sistemas cerrados, la limpieza permanente de las instalaciones y para las instalaciones y protección de los trabajadores el uso de barreras físicas tales como mallas mosquiteras, ventiladores y sistemas de cierre automático de puertas en las edificaciones del proyecto.

Complementariamente, se implementará un programa permanente de control químico ejecutado por una empresa autorizada por la Autoridad Sanitaria. Este programa considera la aplicación de insecticidas adulticidas y larvicidas mediante rotación de principios activos para evitar fenómenos de resistencia biológica. En los sectores de mayor criticidad, particularmente el frente de trabajo activo, la frecuencia de aplicación programada será cada 48 horas durante la temporada de mayor actividad de moscas (septiembre a abril), pudiendo incrementarse hasta una frecuencia diaria cuando las inspecciones sanitarias, condiciones climáticas u operacionales así lo requieran. En la Planta de Tratamiento de Lixiviados (PTL), piscinas de almacenamiento, báscula y lavado de ruedas se aplicarán controles semanales, mientras que en oficinas, planta de valorización y otros sectores la frecuencia será semanal o quincenal según los resultados del monitoreo.

Adicionalmente, se implementará un sistema de monitoreo mediante trampas para moscas tanto al interior como al exterior del proyecto. Al interior del recinto se instalarán puntos de monitoreo en sectores críticos, incluyendo el frente de trabajo, PTL, báscula y oficinas administrativas. Asimismo, se contempla una red de monitoreo en viviendas cercanas al proyecto, permitiendo detectar oportunamente cualquier incremento de poblaciones de moscas y adoptar medidas correctivas inmediatas.

Respecto del control de roedores, el proyecto contempla un sistema de manejo integrado basado prioritariamente en medidas preventivas y ecológicas. Entre ellas se consideran la cobertura diaria de residuos, control de malezas, eliminación de refugios, hermeticidad de instalaciones, uso de trampas mecánicas y electrónicas, monitoreo periódico de actividad, registro de madrigueras y capturas, además del fomento al control biológico mediante la instalación de perchas y cajas nido para aves rapaces presentes en el área, tales como lechuzas, chunchos y jotes. Estas medidas serán complementadas con evaluaciones periódicas que permitan ajustar las estrategias de control según los resultados obtenidos.

En relación con las aves, se contempla un sistema de prevención basado en la reducción de fuentes de atracción mediante la cobertura de residuos, limpieza diaria de sectores operacionales y control de derrames. Adicionalmente, en caso de ser necesario, se implementarán medidas disuasivas no letales, tales como cañones sonoros automáticos y dispositivos visuales tipo halcón, orientadas exclusivamente a evitar la concentración de aves en el frente de trabajo activo.

Asimismo, de manera complementaria al control de moscas, roedores y aves, el Proyecto contempla medidas específicas para prevenir el ingreso y permanencia de perros vagos y/o perros asilvestrados en las instalaciones, considerando que éstos pueden constituir un factor adicional de riesgo sanitario, operacional y ambiental. Para ello, el Proyecto contará con un cierre perimetral continuo de 1,8 metros de altura alrededor de todo el recinto, conforme a lo establecido en el artículo 14 del D.S. N°189/2005, además de sistemas de control de acceso y vigilancia permanente que restringirán el ingreso de personas y animales no autorizados.

Adicionalmente, el Plan de Prevención de Contingencias y el Plan de Emergencias incorporan específicamente el escenario denominado "Inclusión de perros vagos y asilvestrados al recinto", estableciendo procedimientos de detección temprana, control y respuesta ante la presencia de estos animales. En caso de detectarse el ingreso de perros al área operacional, se activarán medidas destinadas a evitar su permanencia en sectores de disposición de residuos, minimizar la disponibilidad de fuentes de alimento mediante la cobertura diaria de residuos y mantener el resguardo sanitario y operacional de las instalaciones. Estas acciones serán complementadas con inspecciones periódicas del cierre perimetral, verificación de su integridad y registro de eventuales incidencias detectadas durante las fases de construcción, operación y cierre.

En cuanto a los medios de verificación y registros solicitados por la autoridad, el proyecto mantendrá un sistema documentado de seguimiento que incluirá registros diarios de cobertura y compactación, bitácoras de inspección sanitaria, registros de monitoreo de trampas, planillas de aplicación de insecticidas, certificados emitidos por la empresa especializada encargada del control de plagas, registros de capturas, reportes de medidas correctivas implementadas y respaldos digitales y físicos de todas las actividades ejecutadas. Dichos registros estarán disponibles para inspección por parte de la autoridad competente.

Finalmente, se informa que el Plan de Prevención de Contingencias y el Plan de Emergencias han sido actualizados para incorporar específicamente el escenario de proliferación de vectores (Capítulo 5 de la Adenda Excepcional). Ante un aumento significativo de moscas, roedores o aves, se activarán medidas de respuesta inmediata consistentes en el reforzamiento de coberturas, incremento de frecuencias de inspección, intensificación de aplicaciones de control sanitario, ampliación de puntos de monitoreo y ejecución de medidas correctivas focalizadas, manteniendo seguimiento permanente hasta recuperar las condiciones normales de operación. Estas acciones serán aplicables tanto durante la fase de operación como durante la fase de cierre del proyecto.

En consecuencia, considerando las características del diseño sanitario del relleno, las medidas operacionales permanentes, el programa específico de control de moscas, roedores y aves, el monitoreo dentro y fuera del área del proyecto, los mecanismos de verificación y los procedimientos de contingencia comprometidos, se concluye que el proyecto dispone de herramientas suficientes para prevenir, controlar y corregir oportunamente eventuales incrementos de vectores, descartándose la generación de impactos significativos sobre la salud de las personas o la calidad de vida de las comunidades del área de influencia.

Evaluación de efectos sobre los recursos naturales renovables

Respecto de la eventual generación de efectos adversos significativos sobre los recursos naturales renovables, en los términos del artículo 11 letra b) de la Ley N°19.300 y del artículo 6 del D.S. N°40/2012 del Ministerio del Medio Ambiente, el Proyecto evaluó los potenciales impactos sobre los componentes flora, vegetación, fauna terrestre, suelo, recursos hídricos, aire y ecosistemas asociados, considerando las fases de construcción, operación y cierre.

Con relación al área de influencia y los ecosistemas terrestres y en respuesta a las observaciones formuladas sobre la delimitación del área de influencia, el titular complementó su fundamentación incorporando el análisis de los principales mecanismos de impacto sobre los ecosistemas, incluyendo la pérdida y alteración de hábitat, la fragmentación y conectividad biológica, el funcionamiento ecosistémico, la perturbación y desplazamiento de fauna, los efectos por ruido, iluminación y tránsito de maquinaria, la afectación potencial de especies de baja movilidad, y los servicios ecosistémicos y uso recreativo del territorio.

La delimitación del área de influencia se definió considerando las obras y acciones del Proyecto, las unidades vegetacionales presentes, los hábitats identificados para fauna terrestre y la distribución espacial de las especies registradas durante las campañas de terreno realizadas en primavera, verano, otoño e invierno.

Por lo que el titular muestra que la intervención directa se concentra en superficies acotadas del predio, mientras que el entorno mantiene extensas áreas con continuidad de hábitat y cobertura vegetal que permiten el desplazamiento y utilización del territorio por parte de la fauna presente.

Pasando al detalle de Flora y vegetación, respecto de la vegetación, se determinó que las formaciones presentes corresponden principalmente a comunidades esclerófilas con distintos grados de intervención humana producto de actividades agropecuarias, extracción de leña y pastoreo.

La corta y reposición de vegetación se describen en los antecedentes del PAS 148 (Anexo 4-H de la Adenda Excepcional). La reforestación sectorial se distingue de las medidas de mitigación, reparación y compensación de impactos significativos establecidas en el capítulo 8 de la Adenda Excepcional.

Por lo que el titular señala que la composición y estructura general de la vegetación presente en el área de influencia no experimentará una alteración significativa que comprometa su permanencia a largo plazo.

En fauna, el capítulo 7 de la Adenda Excepcional identifica la pérdida de hábitat COFT-1 durante construcción y OFT-1 durante operación, ambas calificadas como significativas. El capítulo 8 de la Adenda Excepcional presenta las medidas de mitigación MMF-1, rehabilitación de 0,85 ha, y MMF-2, construcción de refugios para fauna nativa.

Durante las campañas de caracterización fueron registrados mamíferos, aves, reptiles y anfibios, incluyendo especies endémicas y especies clasificadas como "Casi Amenazadas". No obstante, no se registraron especies clasificadas en categorías "En Peligro Crítico", "En Peligro" o "Vulnerable" dentro del área de intervención directa.

Considerando las exigencias formuladas durante la evaluación ambiental, el titular complementó las medidas de protección y seguimiento mediante un Programa de Protección y Monitoreo de Fauna que incorpora compromisos verificables, indicadores de seguimiento, metodologías de monitoreo, frecuencia de ejecución y medidas correctivas.

Entre las medidas comprometidas destacan:

- Monitoreo mediante transectos, búsqueda activa, estaciones de observación y cámaras trampa.
- Registro georreferenciado de ejemplares, refugios, madrigueras, huellas y otros indicios.
- Control de velocidad de vehículos al interior del proyecto.
- Capacitación ambiental obligatoria para trabajadores.
- Prohibición de caza, captura, alimentación o perturbación de fauna silvestre.
- Control de iluminación nocturna en sectores sensibles.
- Protección de especies de baja movilidad mediante medidas de rescate y relocalización cuando corresponda.

Asimismo, se establecieron criterios de activación de medidas correctivas frente a eventos tales como atropellos, afectación directa de ejemplares, alteración de refugios o incumplimiento de medidas operacionales.

Respecto del recurso suelo, se mostró que predominan unidades de capacidad de uso IV y VII, correspondientes a terrenos con limitaciones para el desarrollo de actividades agrícolas intensivas.

Los análisis efectuados muestran bajos niveles de erosión potencial y descartan procesos erosivos significativos asociados a la ejecución del Proyecto.

Las interacciones hídricas consideradas comprenden el atravieso de la Quebrada Sin Nombre 1 por el camino, la intervención de la Quebrada Sin Nombre 2 por el dique y las descargas de aguas lluvias y RIL tratado al canal Derrame Cruchaga. Estas obras están descritas separadamente en los anexos 4-I-1 a 4-I-4 de la Adenda Excepcional.

Respecto de emisiones atmosféricas, olores y perturbaciones operacionales, la evaluación consideró los efectos del ruido, tránsito de maquinaria, iluminación nocturna y otras actividades propias de la construcción y operación.

Los antecedentes de modelación concluyen que los efectos se mantienen acotados al entorno próximo del proyecto y que no se producirían alteraciones relevantes respecto de las condiciones de línea de base consideradas en la evaluación.

Adicionalmente, se incorporan medidas operacionales destinadas a reducir potenciales perturbaciones sobre la fauna y los ecosistemas circundantes, incluyendo gestión de residuos, control de iluminación y restricciones operacionales en sectores sensibles.

De acuerdo con los antecedentes técnicos presentados, el Proyecto incorpora medidas de prevención, mitigación, seguimiento y control para los componentes flora, vegetación, fauna, suelo, recursos hídricos y aire.

La evaluación reconoce la existencia de una pérdida de hábitat asociada a las superficies de intervención del Proyecto, incluyendo las áreas destinadas a infraestructura y la Zona de Acopio de Material de Excavación. Asimismo, se identifican efectos de perturbación, modificación y pérdida de hábitat para fauna terrestre que fueron considerados en la evaluación ambiental.

La existencia de efectos adversos significativos sobre el componente fauna constituye una de las circunstancias que fundamentan el ingreso del Proyecto mediante un Estudio de Impacto Ambiental (EIA), en conformidad con el artículo 11 letra b) de la Ley N°19.300 y el artículo 6 del D.S. N°40/2012.

El titular presenta que, mediante la implementación de las medidas de protección, rescate, relocalización, monitoreo y seguimiento comprometidas, los efectos identificados sobre los recursos naturales renovables pueden ser adecuadamente gestionados durante las fases de construcción, operación y cierre del Proyecto.

1296. Observante: Carolina González

Observación:

No estoy de acuerdo con el relleno sanitario porque soy frutícola y esto desvalorizaría mi producción y además es mucha contaminación

¿Cómo me asegura que esto no afectara mi producción?

Evaluación técnica de la observación:

La Dirección Regional del Maule del Servicio de Evaluación Ambiental considera pertinente la observación, en tanto aborda materias ambientales evaluadas durante el procedimiento. A continuación, se entrega la consideración correspondiente

Evaluación de efectos sobre los recursos naturales renovables

Respecto de la eventual generación de efectos adversos significativos sobre los recursos naturales renovables, en los términos del artículo 11 letra b) de la Ley N°19.300 y del artículo 6 del D.S. N°40/2012 del Ministerio del Medio Ambiente, el Proyecto evaluó los potenciales impactos sobre los componentes flora, vegetación, fauna terrestre, suelo, recursos hídricos, aire y ecosistemas asociados, considerando las fases de construcción, operación y cierre.

Con relación al área de influencia y los ecosistemas terrestres y en respuesta a las observaciones formuladas sobre la delimitación del área de influencia, el titular complementó su fundamentación incorporando el análisis de los principales mecanismos de impacto sobre los ecosistemas, incluyendo la pérdida y alteración de hábitat, la fragmentación y conectividad biológica, el funcionamiento ecosistémico, la perturbación y desplazamiento de fauna, los efectos por ruido, iluminación y tránsito de maquinaria, la afectación potencial de especies de baja movilidad, y los servicios ecosistémicos y uso recreativo del territorio.

La delimitación del área de influencia se definió considerando las obras y acciones del Proyecto, las unidades vegetacionales presentes, los hábitats identificados para fauna terrestre y la distribución espacial de las especies registradas durante las campañas de terreno realizadas en primavera, verano, otoño e invierno.

Por lo que el titular muestra que la intervención directa se concentra en superficies acotadas del predio, mientras que el entorno mantiene extensas áreas con continuidad de hábitat y cobertura vegetal que permiten el desplazamiento y utilización del territorio por parte de la fauna presente.

Pasando al detalle de Flora y vegetación, respecto de la vegetación, se determinó que las formaciones presentes corresponden principalmente a comunidades esclerófilas con distintos grados de intervención humana producto de actividades agropecuarias, extracción de leña y pastoreo.

La corta y reposición de vegetación se describen en los antecedentes del PAS 148 (Anexo 4-H de la Adenda Excepcional). La reforestación sectorial se distingue de las medidas de mitigación, reparación y compensación de impactos significativos establecidas en el capítulo 8 de la Adenda Excepcional.

Por lo que el titular señala que la composición y estructura general de la vegetación presente en el área de influencia no experimentará una alteración significativa que comprometa su permanencia a largo plazo.

En fauna, el capítulo 7 de la Adenda Excepcional identifica la pérdida de hábitat COFT-1 durante construcción y OFT-1 durante operación, ambas calificadas como significativas. El capítulo 8 de la

Adenda Excepcional presenta las medidas de mitigación MMF-1, rehabilitación de 0,85 ha, y MMF-2, construcción de refugios para fauna nativa.

Durante las campañas de caracterización fueron registrados mamíferos, aves, reptiles y anfibios, incluyendo especies endémicas y especies clasificadas como "Casi Amenazadas". No obstante, no se registraron especies clasificadas en categorías "En Peligro Crítico", "En Peligro" o "Vulnerable" dentro del área de intervención directa.

Considerando las exigencias formuladas durante la evaluación ambiental, el titular complementó las medidas de protección y seguimiento mediante un Programa de Protección y Monitoreo de Fauna que incorpora compromisos verificables, indicadores de seguimiento, metodologías de monitoreo, frecuencia de ejecución y medidas correctivas.

Entre las medidas comprometidas destacan:

- Monitoreo mediante transectos, búsqueda activa, estaciones de observación y cámaras trampa.
- Registro georreferenciado de ejemplares, refugios, madrigueras, huellas y otros indicios.
- Control de velocidad de vehículos al interior del proyecto.
- Capacitación ambiental obligatoria para trabajadores.
- Prohibición de caza, captura, alimentación o perturbación de fauna silvestre.
- Control de iluminación nocturna en sectores sensibles.
- Protección de especies de baja movilidad mediante medidas de rescate y relocalización cuando corresponda.

Asimismo, se establecieron criterios de activación de medidas correctivas frente a eventos tales como atropellos, afectación directa de ejemplares, alteración de refugios o incumplimiento de medidas operacionales.

Respecto del recurso suelo, se mostró que predominan unidades de capacidad de uso IV y VII, correspondientes a terrenos con limitaciones para el desarrollo de actividades agrícolas intensivas.

Los análisis efectuados muestran bajos niveles de erosión potencial y descartan procesos erosivos significativos asociados a la ejecución del Proyecto.

Las interacciones hídricas consideradas comprenden el atravieso de la Quebrada Sin Nombre 1 por el camino, la intervención de la Quebrada Sin Nombre 2 por el dique y las descargas de aguas lluvias y RIL tratado al canal Derrame Cruchaga. Estas obras están descritas separadamente en los anexos 4-I-1 a 4-I-4 de la Adenda Excepcional.

Respecto de emisiones atmosféricas, olores y perturbaciones operacionales, la evaluación consideró los efectos del ruido, tránsito de maquinaria, iluminación nocturna y otras actividades propias de la construcción y operación.

Los antecedentes de modelación concluyen que los efectos se mantienen acotados al entorno próximo del proyecto y que no se producirían alteraciones relevantes respecto de las condiciones de línea de base consideradas en la evaluación.

Adicionalmente, se incorporan medidas operacionales destinadas a reducir potenciales perturbaciones sobre la fauna y los ecosistemas circundantes, incluyendo gestión de residuos, control de iluminación y restricciones operacionales en sectores sensibles.

De acuerdo con los antecedentes técnicos presentados, el Proyecto incorpora medidas de prevención, mitigación, seguimiento y control para los componentes flora, vegetación, fauna, suelo, recursos hídricos y aire.

La evaluación reconoce la existencia de una pérdida de hábitat asociada a las superficies de intervención del Proyecto, incluyendo las áreas destinadas a infraestructura y la Zona de Acopio de Material de Excavación. Asimismo, se identifican efectos de perturbación, modificación y pérdida de hábitat para fauna terrestre que fueron considerados en la evaluación ambiental.

La existencia de efectos adversos significativos sobre el componente fauna constituye una de las circunstancias que fundamentan el ingreso del Proyecto mediante un Estudio de Impacto Ambiental (EIA), en conformidad con el artículo 11 letra b) de la Ley N°19.300 y el artículo 6 del D.S. N°40/2012.

El titular presenta que, mediante la implementación de las medidas de protección, rescate, relocalización, monitoreo y seguimiento comprometidas, los efectos identificados sobre los recursos naturales renovables pueden ser adecuadamente gestionados durante las fases de construcción, operación y cierre del Proyecto.

Evaluación de efectos sobre la producción agrícola, comercialización y exportación de productos agropecuarios

Los eventuales efectos del proyecto sobre las actividades económicas y productivas desarrolladas en el territorio, particularmente aquellas vinculadas a la agricultura, ganadería, apicultura y producción agroalimentaria regional, fueron abordadas en la evaluación ambiental del proyecto. Para ello se analizaron los potenciales efectos del proyecto sobre las actividades económicas presentes en el área de influencia, incluyendo la producción agrícola, ganadera y apícola. Los antecedentes técnicos contenidos en el EIA, sus Adendas y la Adenda Excepcional permitieron concluir que el proyecto no generará impactos significativos sobre la producción agropecuaria regional ni sobre la capacidad de comercialización de frutas, hortalizas, vinos, productos pecuarios u otros productos agrícolas provenientes del territorio.

En particular, las evaluaciones de calidad del aire, olores, recursos hídricos, aguas subterráneas, suelo y salud de la población concluyeron que, considerando las medidas de diseño, prevención, control y seguimiento comprometidas por el titular, no se prevén afectaciones ambientales capaces de comprometer la calidad de los productos agrícolas o ganaderos generados en el entorno del proyecto. Del mismo modo, durante la evaluación no se aportaron antecedentes técnicos que acreditaran posibles efectos sobre las cadenas de comercialización o sobre el cumplimiento de los estándares exigidos por los mercados nacionales e internacionales para los productos agropecuarios de la zona.

El titular incorporó diversos Compromisos Ambientales Voluntarios destinados a fortalecer el desarrollo económico y productivo del territorio.

Entre ellos destaca el Plan de Fomento de la Apicultura y Apoyo a la Actividad Agrícola, cuyo objetivo es contribuir al fortalecimiento de las actividades agropecuarias presentes en el área de influencia mediante:

- Asistencia técnica especializada a productores locales.
- Capacitación periódica impartida por profesionales del área agrícola.
- Apoyo al fortalecimiento de la actividad apícola.
- Mejoramiento de infraestructura productiva existente, incluyendo apoyo a invernaderos y otras instalaciones agrícolas.

- Promoción de iniciativas asociativas y fortalecimiento de capacidades productivas locales.
- Coordinación con programas e instrumentos públicos de fomento agropecuario disponibles en las comunas del área de influencia.

Complementariamente, el titular comprometió la implementación y mantención permanente de una plantación de lavanda, la que contribuirá tanto al fortalecimiento de la actividad apícola mediante el aporte de recursos florales para polinizadores, como a la integración paisajística del proyecto y al apoyo de las medidas de control de vectores consideradas para su operación.

Asimismo, se incorporó el CAV de apoyar soluciones de abastecimiento de agua potable para sectores rurales, incluyendo familias del sector Rosas Olea, contribuyendo al mejoramiento de las condiciones de acceso al agua para consumo humano.

Adicionalmente, la Adenda Excepcional incorporó programas de seguimiento ambiental que consideran monitoreos de aguas superficiales, aguas subterráneas, olores y otros componentes relevantes, cuyos resultados serán puestos a disposición de las autoridades competentes y de las comunidades interesadas. Estos mecanismos permitirán verificar permanentemente que la operación del proyecto no genere efectos ambientales que puedan afectar el desarrollo de las actividades productivas locales.

En materia específica de olores y su eventual relación con las actividades agrícolas, el titular comprometió las siguientes medidas y programas de seguimiento:

- Seguimiento de emisiones odorantes.
- Evaluación de funcionamiento y eficiencia del sistema de reducción de olores.
- Monitoreo de olores en aire ambiente.
- Seguimiento y gestión de reclamos por olores.
- Control operacional de la Planta de Tratamiento.
- Implementación del Plan de Apoyo a la Actividad Agrícola.
- Fumigación preventiva de viviendas en caso de ser necesaria para evitar la proliferación de vectores, particularmente moscas.

En consecuencia, la evaluación ambiental concluyó que el proyecto no generará impactos significativos sobre la producción agrícola, ganadera, apícola o vitivinícola de la zona, ni sobre la comercialización de dichos productos. No obstante, el titular incorporó una serie de compromisos ambientales voluntarios orientados a fortalecer las actividades productivas locales, mejorar las condiciones de desarrollo rural, apoyar el acceso al agua, fomentar la apicultura y agricultura local, y mantener un seguimiento ambiental permanente que permita resguardar la calidad ambiental del territorio y el desarrollo sustentable de las comunidades del área de influencia. Los compromisos descritos corresponden a control, seguimiento y apoyo productivo. En los antecedentes reseñados en esta respuesta no se identifica un compromiso de indemnización automática por cada cosecha, pago vitalicio o pensión a los habitantes.

1297. Observante: Juan Castillo

Observación:

Soy productor agrícola y esto me perjudicaría en la producción ya que desvaloriza todo el esfuerzo de años, por eso digo no al relleno sanitario

¿Quién me asegura que no bajará el valor de mi producción?

Evaluación técnica de la observación:

La Dirección Regional del Maule del Servicio de Evaluación Ambiental considera pertinente la observación, en tanto aborda materias ambientales evaluadas durante el procedimiento. A continuación, se entrega la consideración correspondiente

Evaluación de efectos sobre los recursos naturales renovables

Respecto de la eventual generación de efectos adversos significativos sobre los recursos naturales renovables, en los términos del artículo 11 letra b) de la Ley N°19.300 y del artículo 6 del D.S. N°40/2012 del Ministerio del Medio Ambiente, el Proyecto evaluó los potenciales impactos sobre los componentes flora, vegetación, fauna terrestre, suelo, recursos hídricos, aire y ecosistemas asociados, considerando las fases de construcción, operación y cierre.

Con relación al área de influencia y los ecosistemas terrestres y en respuesta a las observaciones formuladas sobre la delimitación del área de influencia, el titular complementó su fundamentación incorporando el análisis de los principales mecanismos de impacto sobre los ecosistemas, incluyendo la pérdida y alteración de hábitat, la fragmentación y conectividad biológica, el funcionamiento ecosistémico, la perturbación y desplazamiento de fauna, los efectos por ruido, iluminación y tránsito de maquinaria, la afectación potencial de especies de baja movilidad, y los servicios ecosistémicos y uso recreativo del territorio.

La delimitación del área de influencia se definió considerando las obras y acciones del Proyecto, las unidades vegetacionales presentes, los hábitats identificados para fauna terrestre y la distribución espacial de las especies registradas durante las campañas de terreno realizadas en primavera, verano, otoño e invierno.

Por lo que el titular muestra que la intervención directa se concentra en superficies acotadas del predio, mientras que el entorno mantiene extensas áreas con continuidad de hábitat y cobertura vegetal que permiten el desplazamiento y utilización del territorio por parte de la fauna presente.

Pasando al detalle de Flora y vegetación, respecto de la vegetación, se determinó que las formaciones presentes corresponden principalmente a comunidades esclerófilas con distintos grados de intervención humana producto de actividades agropecuarias, extracción de leña y pastoreo.

La corta y reposición de vegetación se describen en los antecedentes del PAS 148 (Anexo 4-H de la Adenda Excepcional). La reforestación sectorial se distingue de las medidas de mitigación, reparación y compensación de impactos significativos establecidas en el capítulo 8 de la Adenda Excepcional.

Por lo que el titular señala que la composición y estructura general de la vegetación presente en el área de influencia no experimentará una alteración significativa que comprometa su permanencia a largo plazo.

En fauna, el capítulo 7 de la Adenda Excepcional identifica la pérdida de hábitat COFT-1 durante construcción y OFT-1 durante operación, ambas calificadas como significativas. El capítulo 8 de la

Adenda Excepcional presenta las medidas de mitigación MMF-1, rehabilitación de 0,85 ha, y MMF-2, construcción de refugios para fauna nativa.

Durante las campañas de caracterización fueron registrados mamíferos, aves, reptiles y anfibios, incluyendo especies endémicas y especies clasificadas como "Casi Amenazadas". No obstante, no se registraron especies clasificadas en categorías "En Peligro Crítico", "En Peligro" o "Vulnerable" dentro del área de intervención directa.

Considerando las exigencias formuladas durante la evaluación ambiental, el titular complementó las medidas de protección y seguimiento mediante un Programa de Protección y Monitoreo de Fauna que incorpora compromisos verificables, indicadores de seguimiento, metodologías de monitoreo, frecuencia de ejecución y medidas correctivas.

Entre las medidas comprometidas destacan:

- Monitoreo mediante transectos, búsqueda activa, estaciones de observación y cámaras trampa.
- Registro georreferenciado de ejemplares, refugios, madrigueras, huellas y otros indicios.
- Control de velocidad de vehículos al interior del proyecto.
- Capacitación ambiental obligatoria para trabajadores.
- Prohibición de caza, captura, alimentación o perturbación de fauna silvestre.
- Control de iluminación nocturna en sectores sensibles.
- Protección de especies de baja movilidad mediante medidas de rescate y relocalización cuando corresponda.

Asimismo, se establecieron criterios de activación de medidas correctivas frente a eventos tales como atropellos, afectación directa de ejemplares, alteración de refugios o incumplimiento de medidas operacionales.

Respecto del recurso suelo, se mostró que predominan unidades de capacidad de uso IV y VII, correspondientes a terrenos con limitaciones para el desarrollo de actividades agrícolas intensivas.

Los análisis efectuados muestran bajos niveles de erosión potencial y descartan procesos erosivos significativos asociados a la ejecución del Proyecto.

Las interacciones hídricas consideradas comprenden el atravieso de la Quebrada Sin Nombre 1 por el camino, la intervención de la Quebrada Sin Nombre 2 por el dique y las descargas de aguas lluvias y RIL tratado al canal Derrame Cruchaga. Estas obras están descritas separadamente en los anexos 4-I-1 a 4-I-4 de la Adenda Excepcional.

Respecto de emisiones atmosféricas, olores y perturbaciones operacionales, la evaluación consideró los efectos del ruido, tránsito de maquinaria, iluminación nocturna y otras actividades propias de la construcción y operación.

Los antecedentes de modelación concluyen que los efectos se mantienen acotados al entorno próximo del proyecto y que no se producirían alteraciones relevantes respecto de las condiciones de línea de base consideradas en la evaluación.

Adicionalmente, se incorporan medidas operacionales destinadas a reducir potenciales perturbaciones sobre la fauna y los ecosistemas circundantes, incluyendo gestión de residuos, control de iluminación y restricciones operacionales en sectores sensibles.

De acuerdo con los antecedentes técnicos presentados, el Proyecto incorpora medidas de prevención, mitigación, seguimiento y control para los componentes flora, vegetación, fauna, suelo, recursos hídricos y aire.

La evaluación reconoce la existencia de una pérdida de hábitat asociada a las superficies de intervención del Proyecto, incluyendo las áreas destinadas a infraestructura y la Zona de Acopio de Material de Excavación. Asimismo, se identifican efectos de perturbación, modificación y pérdida de hábitat para fauna terrestre que fueron considerados en la evaluación ambiental.

La existencia de efectos adversos significativos sobre el componente fauna constituye una de las circunstancias que fundamentan el ingreso del Proyecto mediante un Estudio de Impacto Ambiental (EIA), en conformidad con el artículo 11 letra b) de la Ley N°19.300 y el artículo 6 del D.S. N°40/2012.

El titular presenta que, mediante la implementación de las medidas de protección, rescate, relocalización, monitoreo y seguimiento comprometidas, los efectos identificados sobre los recursos naturales renovables pueden ser adecuadamente gestionados durante las fases de construcción, operación y cierre del Proyecto.

Evaluación de efectos sobre la producción agrícola, comercialización y exportación de productos agropecuarios

Los eventuales efectos del proyecto sobre las actividades económicas y productivas desarrolladas en el territorio, particularmente aquellas vinculadas a la agricultura, ganadería, apicultura y producción agroalimentaria regional, fueron abordadas en la evaluación ambiental del proyecto. Para ello se analizaron los potenciales efectos del proyecto sobre las actividades económicas presentes en el área de influencia, incluyendo la producción agrícola, ganadera y apícola. Los antecedentes técnicos contenidos en el EIA, sus Adendas y la Adenda Excepcional permitieron concluir que el proyecto no generará impactos significativos sobre la producción agropecuaria regional ni sobre la capacidad de comercialización de frutas, hortalizas, vinos, productos pecuarios u otros productos agrícolas provenientes del territorio.

En particular, las evaluaciones de calidad del aire, olores, recursos hídricos, aguas subterráneas, suelo y salud de la población concluyeron que, considerando las medidas de diseño, prevención, control y seguimiento comprometidas por el titular, no se prevén afectaciones ambientales capaces de comprometer la calidad de los productos agrícolas o ganaderos generados en el entorno del proyecto. Del mismo modo, durante la evaluación no se aportaron antecedentes técnicos que acreditaran posibles efectos sobre las cadenas de comercialización o sobre el cumplimiento de los estándares exigidos por los mercados nacionales e internacionales para los productos agropecuarios de la zona.

El titular incorporó diversos Compromisos Ambientales Voluntarios destinados a fortalecer el desarrollo económico y productivo del territorio.

Entre ellos destaca el Plan de Fomento de la Apicultura y Apoyo a la Actividad Agrícola, cuyo objetivo es contribuir al fortalecimiento de las actividades agropecuarias presentes en el área de influencia mediante:

- Asistencia técnica especializada a productores locales.
- Capacitación periódica impartida por profesionales del área agrícola.
- Apoyo al fortalecimiento de la actividad apícola.
- Mejoramiento de infraestructura productiva existente, incluyendo apoyo a invernaderos y otras instalaciones agrícolas.

- Promoción de iniciativas asociativas y fortalecimiento de capacidades productivas locales.
- Coordinación con programas e instrumentos públicos de fomento agropecuario disponibles en las comunas del área de influencia.

Complementariamente, el titular comprometió la implementación y mantención permanente de una plantación de lavanda, la que contribuirá tanto al fortalecimiento de la actividad apícola mediante el aporte de recursos florales para polinizadores, como a la integración paisajística del proyecto y al apoyo de las medidas de control de vectores consideradas para su operación.

Asimismo, se incorporó el CAV de apoyar soluciones de abastecimiento de agua potable para sectores rurales, incluyendo familias del sector Rosas Olea, contribuyendo al mejoramiento de las condiciones de acceso al agua para consumo humano.

Adicionalmente, la Adenda Excepcional incorporó programas de seguimiento ambiental que consideran monitoreos de aguas superficiales, aguas subterráneas, olores y otros componentes relevantes, cuyos resultados serán puestos a disposición de las autoridades competentes y de las comunidades interesadas. Estos mecanismos permitirán verificar permanentemente que la operación del proyecto no genere efectos ambientales que puedan afectar el desarrollo de las actividades productivas locales.

En materia específica de olores y su eventual relación con las actividades agrícolas, el titular comprometió las siguientes medidas y programas de seguimiento:

- Seguimiento de emisiones odorantes.
- Evaluación de funcionamiento y eficiencia del sistema de reducción de olores.
- Monitoreo de olores en aire ambiente.
- Seguimiento y gestión de reclamos por olores.
- Control operacional de la Planta de Tratamiento.
- Implementación del Plan de Apoyo a la Actividad Agrícola.
- Fumigación preventiva de viviendas en caso de ser necesaria para evitar la proliferación de vectores, particularmente moscas.

En consecuencia, la evaluación ambiental concluyó que el proyecto no generará impactos significativos sobre la producción agrícola, ganadera, apícola o vitivinícola de la zona, ni sobre la comercialización de dichos productos. No obstante, el titular incorporó una serie de compromisos ambientales voluntarios orientados a fortalecer las actividades productivas locales, mejorar las condiciones de desarrollo rural, apoyar el acceso al agua, fomentar la apicultura y agricultura local, y mantener un seguimiento ambiental permanente que permita resguardar la calidad ambiental del territorio y el desarrollo sustentable de las comunidades del área de influencia. Los compromisos descritos corresponden a control, seguimiento y apoyo productivo. En los antecedentes reseñados en esta respuesta no se identifica un compromiso de indemnización automática por cada cosecha, pago vitalicio o pensión a los habitantes.

1298. Observante: Damián Diaz Araya

Observación:

Que se va contaminar el agua y se va a

¿Cómo la empresa se asegura que no pasaran esas cosas?

Evaluación técnica de la observación:

La Dirección Regional del Maule del Servicio de Evaluación Ambiental considera pertinente la observación, en tanto aborda materias ambientales evaluadas durante el procedimiento. A continuación, se entrega la consideración correspondiente

Evaluación de riesgos para la salud de la población

Respecto de la salud de las personas, se indica que en relación al artículo 5° del Reglamento del SEIA, sobre si el proyecto genera o presenta riesgos para la salud de las personas, el proponente incorporó en la Evaluación del Proyecto la identificación, estimación, modelación y evaluación de las emisiones atmosféricas, gases, olores, ruido, residuos sólidos y residuos líquidos generados durante las fases de construcción, operación y cierre, considerando los receptores humanos presentes en el área de influencia, las condiciones de exposición potencial y las medidas de prevención, manejo, control operacional y contingencia comprometidas en el expediente ambiental.

Respecto de emisiones atmosféricas, el Proyecto evaluó material particulado respirable MP10 y MP2,5, así como gases asociados a combustión y operación de maquinaria, equipos y transporte, incluyendo NOx, SO2 y CO. La evaluación consideró las fuentes emisoras asociadas a movimiento de tierras, excavaciones, nivelación, compactación, circulación de vehículos, operación de maquinaria y tránsito por caminos internos y externos. Los resultados fueron analizados mediante modelación atmosférica y evaluación por receptor, considerando condiciones meteorológicas locales y receptores humanos cercanos. A partir de dichos antecedentes, se fundamentó en el estudio de especialidad, que no se identifican condiciones de exposición capaces de generar efectos adversos significativos sobre la salud de las personas.

El proyecto contempla aplicación de supresores de polvo en caminos internos, control de velocidad, mantención de vehículos y maquinaria y lavado de ruedas. El Anexo 1-H de la Adenda Excepcional precisa que se eliminó el uso de RIL tratado para humectación de caminos; su reutilización interna corresponde al lavado de ruedas.

En relación con olores, el Proyecto identificó las fuentes odorantes asociadas a la operación propia del relleno sanitario y desarrolló modelaciones de dispersión odorante, considerando escenarios representativos de funcionamiento, delimitación de isocurvas y receptores humanos presentes en el área de influencia. La evaluación consideró la descarga de residuos, operación del frente activo, manejo de residuos y generación de biogás, junto con medidas de control operacional, tales como cobertura operacional, manejo controlado de residuos, control del frente activo, control de biogás y medidas de contingencia frente a eventos operacionales específicos. Conforme a los resultados obtenidos, no se prevé una exposición de magnitud, frecuencia o duración que configure efectos adversos significativos sobre la salud de las personas.

Respecto del ruido, el expediente incorpora una línea de base de 28 receptores, modelaciones de las fuentes del recinto en seis puntos y evaluación del tránsito exterior, junto con un estudio específico de cuatro receptores asociados a GHPPI. El capítulo 7 de la Adenda Excepcional reconoce el aumento de

niveles de ruido en construcción, operación y cierre y lo califica como poco significativo. Por ello, la consideración de esta materia se refiere a los escenarios y receptores efectivamente evaluados.

En cuanto a residuos sólidos y líquidos, el Proyecto contempla sistemas de manejo, segregación, almacenamiento temporal, conducción, tratamiento y disposición, según corresponda a las categorías evaluadas en el expediente ambiental. Respecto de residuos líquidos y lixiviados, el diseño considera impermeabilización basal, captación, conducción, almacenamiento, tratamiento, monitoreo, control operacional y contingencias destinadas a evitar contacto o exposición directa de la población y prevenir afectaciones al entorno.

En consecuencia, la preocupación por la salud fue considerada mediante la identificación de fuentes de emisión, receptores, modelaciones, diseño sanitario y sistemas de manejo y seguimiento del proyecto. La SEREMI de Salud de la Región del Maule, mediante Ordinario N° 879, de 16 de octubre de 2026, se pronunció conforme sobre la Adenda Excepcional. Los antecedentes y controles descritos constituyen el fundamento de la respuesta, en los términos del artículo 5 del Reglamento del SEIA.

Calidad del agua y protección de quebradas

Respecto a la preocupación por la afectación a aguas y en particular por las quebradas, se indica que de acuerdo con los antecedentes presentados, la construcción de la obra de atravieso considera medidas preventivas orientadas a resguardar la calidad de las aguas, entre ellas la ejecución preferente de las obras en seco, la prohibición de almacenamiento de materiales en el cauce o sus riberas, la revisión permanente del estado mecánico de la maquinaria, el registro fotográfico diario de las condiciones del escurrimiento y la implementación de medidas correctivas ante eventuales incrementos de turbidez u otras alteraciones atribuibles a las faenas.

Asimismo, se contempla un programa de monitoreo aguas arriba y aguas abajo de la intervención, basado en parámetros de la NCh 1333, incluyendo un monitoreo previo para establecer la condición basal de calidad de aguas.

Adicionalmente, el proyecto incorpora medidas de diseño destinadas a prevenir afectaciones sobre aguas superficiales y subterráneas derivadas de la operación del relleno sanitario. Entre estas se consideran sistemas de impermeabilización basal, captación y conducción de lixiviados, planta de tratamiento de lixiviados, monitoreo de aguas subterráneas conforme al D.S. N°189/2005 y planes de contingencia para eventuales fallas de los sistemas de manejo.

El efluente de la PTL contempla reutilización en la plataforma de lavado de ruedas y descarga al canal Derrame Cruchaga. El Anexo 1-H de la Adenda Excepcional estima una descarga promedio de 8,01 m^3/día y máxima de 15,42 m^3/día, e incorpora calidad de tratamiento, balance y manejo de las piscinas. El Anexo 4-I-4 de la Adenda Excepcional describe la obra de descarga de RIL tratado.

En consideración a lo anterior, y atendiendo a que la alteración del cauce corresponde a una intervención puntual que incorpora medidas de control, seguimiento y monitoreo específicas para resguardar la calidad del recurso hídrico, no se advierten antecedentes que permitan sostener la generación de efectos adversos significativos sobre la calidad de las aguas superficiales en relación con su condición de línea de base. Asimismo, las medidas de diseño y operación propuestas permiten prevenir potenciales aportes de contaminantes derivados de lixiviados, aguas servidas y otros residuos líquidos asociados al proyecto.

Por tanto, se estima que la magnitud y duración de los efectos sobre la calidad de las aguas no alcanzan la significancia requerida para configurar la circunstancia contemplada en el artículo 11 letra b) de la Ley N°19.300, en relación con el literal c) del artículo 6 del D.S. N°40/2012.

En consecuencia, sobre la base de los antecedentes aportados por el Titular, es posible concluir que el proyecto no generaría efectos adversos significativos sobre la calidad de las aguas superficiales ni subterráneas, descartándose la configuración del criterio establecido en el artículo 6 letra c) del Reglamento del SEIA para este componente.

Calidad de aguas subterráneas

Respecto de la calidad de aguas subterráneas, el proponente presentó durante el proceso de evaluación antecedentes técnicos que respaldan que se han considerado las medidas necesarias para evitar la afectación de la calidad de las aguas subterráneas.

El ADF se emplaza en una unidad volcánica de baja permeabilidad del cerro Quilipín; las captaciones cercanas se vinculan a la unidad acuífera Putagán Norte. El Anexo 3-U de la Adenda Excepcional evalúa la posible circulación por el macizo fracturado e incorpora escenarios accidentales de infiltración.

Asimismo, los suelos predominantes corresponden a materiales arcillosos de baja permeabilidad, lo que reduce significativamente el potencial de infiltración y percolación de contaminantes hacia el subsuelo.

El ADF contempla impermeabilización basal y de taludes y un sistema de captación y conducción de lixiviados hacia la PTL, según el diseño sanitario presentado para el relleno y el PAS 141 (Anexo 4-E de la Adenda Complementaria). Estos elementos se integran con el estudio hidrogeológico y el seguimiento del agua subterránea.

Presenta las formas de Manejo de lixiviados, sobre el recubrimiento basal se instalará un sistema de captación y conducción de lixiviados hacia una planta de tratamiento. Este sistema evita el escurrimiento libre de lixiviados sobre la superficie del relleno o los terrenos aledaños, descartándose la contaminación del suelo y de los cuerpos de agua cercanos.

Realiza una Evaluación hidrogeológica y análisis de las condiciones del área, el proyecto reconoce que el cerro Quilipín presenta procesos de meteorización y fracturamiento que podrían generar porosidad secundaria y favorecer localmente la circulación de aguas subterráneas. Considerando esta condición, el EIA incorporó una modelación hidrogeológica conservadora que representa el macizo rocoso como un medio fracturado.

El Anexo 3-U de la Adenda Excepcional analiza infiltración mediante HELP V4 y transporte mediante MODFLOW-NWT y MT3D-USGS, con un horizonte de 51 años que incluye operación, cierre y postcierre. Considera defectos y perforaciones en las capas de impermeabilización y utiliza compuestos nitrogenados y cloruros para representar el transporte bajo los escenarios evaluados.

Los compuestos nitrogenados modelados no alcanzan las diez captaciones identificadas. Para cloruros, representados como trazador conservativo, la pluma podría aproximarse al pozo N.° 3 al final del horizonte de 51 años, con concentraciones modeladas de 0 a 5 mg/L. El estudio concluye un riesgo sanitario aceptable bajo las condiciones evaluadas.

Propone medidas de control y monitoreo, una vez iniciada la fase de operación, se realizará monitoreo de aguas subterráneas tanto en los pozos exigidos por el D.S. N°189/05 del MINSAL como en aquellos comprometidos por el proyecto.

Adicionalmente, como Compromiso Ambiental Voluntario, el titular implementará una red de monitoreo compuesta por 10 puntos de control, superando las exigencias mínimas de la normativa vigente. Los resultados obtenidos serán informados periódicamente a los sistemas de Agua Potable Rural (APR) de Putagán y Coironal.

En consecuencia, la preocupación por afectación de aguas subterráneas fue abordada mediante caracterización de captaciones, modelación de infiltración y transporte, impermeabilización, manejo de lixiviados y monitoreo. Estos antecedentes sustentan la conclusión del Anexo 3-U de la Adenda Excepcional sobre riesgo sanitario aceptable en las condiciones y horizonte evaluados y permiten responder respecto de las captaciones identificadas.

1299. Observante: Giovanna Ignacia Castillo Bastias

Observación:

Contaminación en la zona agrícola

¿Cómo la empresa asegura que evitaran la contaminación?

¿Cómo afectaría a los trabajadores de la zona?

Evaluación técnica de la observación:

La Dirección Regional del Maule del Servicio de Evaluación Ambiental considera pertinente la observación, en tanto aborda materias ambientales evaluadas durante el procedimiento. A continuación, se entrega la consideración correspondiente

Evaluación de riesgos para la salud de la población

Respecto de la salud de las personas, se indica que en relación al artículo 5° del Reglamento del SEIA, sobre si el proyecto genera o presenta riesgos para la salud de las personas, el proponente incorporó en la Evaluación del Proyecto la identificación, estimación, modelación y evaluación de las emisiones atmosféricas, gases, olores, ruido, residuos sólidos y residuos líquidos generados durante las fases de construcción, operación y cierre, considerando los receptores humanos presentes en el área de influencia, las condiciones de exposición potencial y las medidas de prevención, manejo, control operacional y contingencia comprometidas en el expediente ambiental.

Respecto de emisiones atmosféricas, el Proyecto evaluó material particulado respirable MP10 y MP2,5, así como gases asociados a combustión y operación de maquinaria, equipos y transporte, incluyendo NOx, SO2 y CO. La evaluación consideró las fuentes emisoras asociadas a movimiento de tierras, excavaciones, nivelación, compactación, circulación de vehículos, operación de maquinaria y tránsito por caminos internos y externos. Los resultados fueron analizados mediante modelación atmosférica y evaluación por receptor, considerando condiciones meteorológicas locales y receptores humanos cercanos. A partir de dichos antecedentes, se fundamentó en el estudio de especialidad, que no se identifican condiciones de exposición capaces de generar efectos adversos significativos sobre la salud de las personas.

El proyecto contempla aplicación de supresores de polvo en caminos internos, control de velocidad, mantención de vehículos y maquinaria y lavado de ruedas. El Anexo 1-H de la Adenda Excepcional precisa que se eliminó el uso de RIL tratado para humectación de caminos; su reutilización interna corresponde al lavado de ruedas.

En relación con olores, el Proyecto identificó las fuentes odorantes asociadas a la operación propia del relleno sanitario y desarrolló modelaciones de dispersión odorante, considerando escenarios representativos de funcionamiento, delimitación de isocurvas y receptores humanos presentes en el área de influencia. La evaluación consideró la descarga de residuos, operación del frente activo, manejo de residuos y generación de biogás, junto con medidas de control operacional, tales como cobertura operacional, manejo controlado de residuos, control del frente activo, control de biogás y medidas de contingencia frente a eventos operacionales específicos. Conforme a los resultados obtenidos, no se prevé una exposición de magnitud, frecuencia o duración que configure efectos adversos significativos sobre la salud de las personas.

Respecto del ruido, el expediente incorpora una línea de base de 28 receptores, modelaciones de las fuentes del recinto en seis puntos y evaluación del tránsito exterior, junto con un estudio específico de

cuatro receptores asociados a GHPPI. El capítulo 7 de la Adenda Excepcional reconoce el aumento de niveles de ruido en construcción, operación y cierre y lo califica como poco significativo. Por ello, la consideración de esta materia se refiere a los escenarios y receptores efectivamente evaluados.

En cuanto a residuos sólidos y líquidos, el Proyecto contempla sistemas de manejo, segregación, almacenamiento temporal, conducción, tratamiento y disposición, según corresponda a las categorías evaluadas en el expediente ambiental. Respecto de residuos líquidos y lixiviados, el diseño considera impermeabilización basal, captación, conducción, almacenamiento, tratamiento, monitoreo, control operacional y contingencias destinadas a evitar contacto o exposición directa de la población y prevenir afectaciones al entorno.

En consecuencia, la preocupación por la salud fue considerada mediante la identificación de fuentes de emisión, receptores, modelaciones, diseño sanitario y sistemas de manejo y seguimiento del proyecto. La SEREMI de Salud de la Región del Maule, mediante Ordinario N° 879, de 16 de octubre de 2026, se pronunció conforme sobre la Adenda Excepcional. Los antecedentes y controles descritos constituyen el fundamento de la respuesta, en los términos del artículo 5 del Reglamento del SEIA.

Evaluación de efectos sobre los recursos naturales renovables

Respecto de la eventual generación de efectos adversos significativos sobre los recursos naturales renovables, en los términos del artículo 11 letra b) de la Ley N°19.300 y del artículo 6 del D.S. N°40/2012 del Ministerio del Medio Ambiente, el Proyecto evaluó los potenciales impactos sobre los componentes flora, vegetación, fauna terrestre, suelo, recursos hídricos, aire y ecosistemas asociados, considerando las fases de construcción, operación y cierre.

Con relación al área de influencia y los ecosistemas terrestres y en respuesta a las observaciones formuladas sobre la delimitación del área de influencia, el titular complementó su fundamentación incorporando el análisis de los principales mecanismos de impacto sobre los ecosistemas, incluyendo la pérdida y alteración de hábitat, la fragmentación y conectividad biológica, el funcionamiento ecosistémico, la perturbación y desplazamiento de fauna, los efectos por ruido, iluminación y tránsito de maquinaria, la afectación potencial de especies de baja movilidad, y los servicios ecosistémicos y uso recreativo del territorio.

La delimitación del área de influencia se definió considerando las obras y acciones del Proyecto, las unidades vegetacionales presentes, los hábitats identificados para fauna terrestre y la distribución espacial de las especies registradas durante las campañas de terreno realizadas en primavera, verano, otoño e invierno.

Por lo que el titular muestra que la intervención directa se concentra en superficies acotadas del predio, mientras que el entorno mantiene extensas áreas con continuidad de hábitat y cobertura vegetal que permiten el desplazamiento y utilización del territorio por parte de la fauna presente.

Pasando al detalle de Flora y vegetación, respecto de la vegetación, se determinó que las formaciones presentes corresponden principalmente a comunidades esclerófilas con distintos grados de intervención humana producto de actividades agropecuarias, extracción de leña y pastoreo.

La corta y reposición de vegetación se describen en los antecedentes del PAS 148 (Anexo 4-H de la Adenda Excepcional). La reforestación sectorial se distingue de las medidas de mitigación, reparación y compensación de impactos significativos establecidas en el capítulo 8 de la Adenda Excepcional.

Por lo que el titular señala que la composición y estructura general de la vegetación presente en el área de influencia no experimentará una alteración significativa que comprometa su permanencia a largo plazo.

En fauna, el capítulo 7 de la Adenda Excepcional identifica la pérdida de hábitat COFT-1 durante construcción y OFT-1 durante operación, ambas calificadas como significativas. El capítulo 8 de la Adenda Excepcional presenta las medidas de mitigación MMF-1, rehabilitación de 0,85 ha, y MMF-2, construcción de refugios para fauna nativa.

Durante las campañas de caracterización fueron registrados mamíferos, aves, reptiles y anfibios, incluyendo especies endémicas y especies clasificadas como "Casi Amenazadas". No obstante, no se registraron especies clasificadas en categorías "En Peligro Crítico", "En Peligro" o "Vulnerable" dentro del área de intervención directa.

Considerando las exigencias formuladas durante la evaluación ambiental, el titular complementó las medidas de protección y seguimiento mediante un Programa de Protección y Monitoreo de Fauna que incorpora compromisos verificables, indicadores de seguimiento, metodologías de monitoreo, frecuencia de ejecución y medidas correctivas.

Entre las medidas comprometidas destacan:

- Monitoreo mediante transectos, búsqueda activa, estaciones de observación y cámaras trampa.
- Registro georreferenciado de ejemplares, refugios, madrigueras, huellas y otros indicios.
- Control de velocidad de vehículos al interior del proyecto.
- Capacitación ambiental obligatoria para trabajadores.
- Prohibición de caza, captura, alimentación o perturbación de fauna silvestre.
- Control de iluminación nocturna en sectores sensibles.
- Protección de especies de baja movilidad mediante medidas de rescate y relocalización cuando corresponda.

Asimismo, se establecieron criterios de activación de medidas correctivas frente a eventos tales como atropellos, afectación directa de ejemplares, alteración de refugios o incumplimiento de medidas operacionales.

Respecto del recurso suelo, se mostró que predominan unidades de capacidad de uso IV y VII, correspondientes a terrenos con limitaciones para el desarrollo de actividades agrícolas intensivas.

Los análisis efectuados muestran bajos niveles de erosión potencial y descartan procesos erosivos significativos asociados a la ejecución del Proyecto.

Las interacciones hídricas consideradas comprenden el atravieso de la Quebrada Sin Nombre 1 por el camino, la intervención de la Quebrada Sin Nombre 2 por el dique y las descargas de aguas lluvias y RIL tratado al canal Derrame Cruchaga. Estas obras están descritas separadamente en los anexos 4-I-1 a 4-I-4 de la Adenda Excepcional.

Respecto de emisiones atmosféricas, olores y perturbaciones operacionales, la evaluación consideró los efectos del ruido, tránsito de maquinaria, iluminación nocturna y otras actividades propias de la construcción y operación.

Los antecedentes de modelación concluyen que los efectos se mantienen acotados al entorno próximo del proyecto y que no se producirían alteraciones relevantes respecto de las condiciones de línea de base consideradas en la evaluación.

Adicionalmente, se incorporan medidas operacionales destinadas a reducir potenciales perturbaciones sobre la fauna y los ecosistemas circundantes, incluyendo gestión de residuos, control de iluminación y restricciones operacionales en sectores sensibles.

De acuerdo con los antecedentes técnicos presentados, el Proyecto incorpora medidas de prevención, mitigación, seguimiento y control para los componentes flora, vegetación, fauna, suelo, recursos hídricos y aire.

La evaluación reconoce la existencia de una pérdida de hábitat asociada a las superficies de intervención del Proyecto, incluyendo las áreas destinadas a infraestructura y la Zona de Acopio de Material de Excavación. Asimismo, se identifican efectos de perturbación, modificación y pérdida de hábitat para fauna terrestre que fueron considerados en la evaluación ambiental.

La existencia de efectos adversos significativos sobre el componente fauna constituye una de las circunstancias que fundamentan el ingreso del Proyecto mediante un Estudio de Impacto Ambiental (EIA), en conformidad con el artículo 11 letra b) de la Ley N°19.300 y el artículo 6 del D.S. N°40/2012.

El titular presenta que, mediante la implementación de las medidas de protección, rescate, relocalización, monitoreo y seguimiento comprometidas, los efectos identificados sobre los recursos naturales renovables pueden ser adecuadamente gestionados durante las fases de construcción, operación y cierre del Proyecto.

Evaluación de efectos sobre la producción agrícola, comercialización y exportación de productos agropecuarios

Los eventuales efectos del proyecto sobre las actividades económicas y productivas desarrolladas en el territorio, particularmente aquellas vinculadas a la agricultura, ganadería, apicultura y producción agroalimentaria regional, fueron abordadas en la evaluación ambiental del proyecto. Para ello se analizaron los potenciales efectos del proyecto sobre las actividades económicas presentes en el área de influencia, incluyendo la producción agrícola, ganadera y apícola. Los antecedentes técnicos contenidos en el EIA, sus Adendas y la Adenda Excepcional permitieron concluir que el proyecto no generará impactos significativos sobre la producción agropecuaria regional ni sobre la capacidad de comercialización de frutas, hortalizas, vinos, productos pecuarios u otros productos agrícolas provenientes del territorio.

En particular, las evaluaciones de calidad del aire, olores, recursos hídricos, aguas subterráneas, suelo y salud de la población concluyeron que, considerando las medidas de diseño, prevención, control y seguimiento comprometidas por el titular, no se prevén afectaciones ambientales capaces de comprometer la calidad de los productos agrícolas o ganaderos generados en el entorno del proyecto. Del mismo modo, durante la evaluación no se aportaron antecedentes técnicos que acreditaran posibles efectos sobre las cadenas de comercialización o sobre el cumplimiento de los estándares exigidos por los mercados nacionales e internacionales para los productos agropecuarios de la zona.

El titular incorporó diversos Compromisos Ambientales Voluntarios destinados a fortalecer el desarrollo económico y productivo del territorio.

Entre ellos destaca el Plan de Fomento de la Apicultura y Apoyo a la Actividad Agrícola, cuyo objetivo es contribuir al fortalecimiento de las actividades agropecuarias presentes en el área de influencia mediante:

- Asistencia técnica especializada a productores locales.

- Capacitación periódica impartida por profesionales del área agrícola.
- Apoyo al fortalecimiento de la actividad apícola.
- Mejoramiento de infraestructura productiva existente, incluyendo apoyo a invernaderos y otras instalaciones agrícolas.
- Promoción de iniciativas asociativas y fortalecimiento de capacidades productivas locales.
- Coordinación con programas e instrumentos públicos de fomento agropecuario disponibles en las comunas del área de influencia.

Complementariamente, el titular comprometió la implementación y mantención permanente de una plantación de lavanda, la que contribuirá tanto al fortalecimiento de la actividad apícola mediante el aporte de recursos florales para polinizadores, como a la integración paisajística del proyecto y al apoyo de las medidas de control de vectores consideradas para su operación.

Asimismo, se incorporó el CAV de apoyar soluciones de abastecimiento de agua potable para sectores rurales, incluyendo familias del sector Rosas Olea, contribuyendo al mejoramiento de las condiciones de acceso al agua para consumo humano.

Adicionalmente, la Adenda Excepcional incorporó programas de seguimiento ambiental que consideran monitoreos de aguas superficiales, aguas subterráneas, olores y otros componentes relevantes, cuyos resultados serán puestos a disposición de las autoridades competentes y de las comunidades interesadas. Estos mecanismos permitirán verificar permanentemente que la operación del proyecto no genere efectos ambientales que puedan afectar el desarrollo de las actividades productivas locales.

En materia específica de olores y su eventual relación con las actividades agrícolas, el titular comprometió las siguientes medidas y programas de seguimiento:

- Seguimiento de emisiones odorantes.
- Evaluación de funcionamiento y eficiencia del sistema de reducción de olores.
- Monitoreo de olores en aire ambiente.
- Seguimiento y gestión de reclamos por olores.
- Control operacional de la Planta de Tratamiento.
- Implementación del Plan de Apoyo a la Actividad Agrícola.
- Fumigación preventiva de viviendas en caso de ser necesaria para evitar la proliferación de vectores, particularmente moscas.

En consecuencia, la evaluación ambiental concluyó que el proyecto no generará impactos significativos sobre la producción agrícola, ganadera, apícola o vitivinícola de la zona, ni sobre la comercialización de dichos productos. No obstante, el titular incorporó una serie de compromisos ambientales voluntarios orientados a fortalecer las actividades productivas locales, mejorar las condiciones de desarrollo rural, apoyar el acceso al agua, fomentar la apicultura y agricultura local, y mantener un seguimiento ambiental permanente que permita resguardar la calidad ambiental del territorio y el desarrollo sustentable de las comunidades del área de influencia. Los compromisos descritos corresponden a control, seguimiento y apoyo productivo. En los antecedentes reseñados en esta respuesta no se identifica un compromiso de indemnización automática por cada cosecha, pago vitalicio o pensión a los habitantes.

1300. Observante: Amada Arévalo

Observación:

Estoy en desacuerdo porque eso atraerá contaminación y atraerá plagas, además producirá daño a la agricultura

¿Cómo uds planean realizar esto sin traer repercusiones a la comunidad?

Evaluación técnica de la observación:

La Dirección Regional del Maule del Servicio de Evaluación Ambiental considera pertinente la observación, en tanto aborda materias ambientales evaluadas durante el procedimiento. A continuación, se entrega la consideración correspondiente

Evaluación de riesgos para la salud de la población

Respecto de la salud de las personas, se indica que en relación al artículo 5° del Reglamento del SEIA, sobre si el proyecto genera o presenta riesgos para la salud de las personas, el proponente incorporó en la Evaluación del Proyecto la identificación, estimación, modelación y evaluación de las emisiones atmosféricas, gases, olores, ruido, residuos sólidos y residuos líquidos generados durante las fases de construcción, operación y cierre, considerando los receptores humanos presentes en el área de influencia, las condiciones de exposición potencial y las medidas de prevención, manejo, control operacional y contingencia comprometidas en el expediente ambiental.

Respecto de emisiones atmosféricas, el Proyecto evaluó material particulado respirable MP10 y MP2,5, así como gases asociados a combustión y operación de maquinaria, equipos y transporte, incluyendo NOx, SO2 y CO. La evaluación consideró las fuentes emisoras asociadas a movimiento de tierras, excavaciones, nivelación, compactación, circulación de vehículos, operación de maquinaria y tránsito por caminos internos y externos. Los resultados fueron analizados mediante modelación atmosférica y evaluación por receptor, considerando condiciones meteorológicas locales y receptores humanos cercanos. A partir de dichos antecedentes, se fundamentó en el estudio de especialidad, que no se identifican condiciones de exposición capaces de generar efectos adversos significativos sobre la salud de las personas.

El proyecto contempla aplicación de supresores de polvo en caminos internos, control de velocidad, mantención de vehículos y maquinaria y lavado de ruedas. El Anexo 1-H de la Adenda Excepcional precisa que se eliminó el uso de RIL tratado para humectación de caminos; su reutilización interna corresponde al lavado de ruedas.

En relación con olores, el Proyecto identificó las fuentes odorantes asociadas a la operación propia del relleno sanitario y desarrolló modelaciones de dispersión odorante, considerando escenarios representativos de funcionamiento, delimitación de isocurvas y receptores humanos presentes en el área de influencia. La evaluación consideró la descarga de residuos, operación del frente activo, manejo de residuos y generación de biogás, junto con medidas de control operacional, tales como cobertura operacional, manejo controlado de residuos, control del frente activo, control de biogás y medidas de contingencia frente a eventos operacionales específicos. Conforme a los resultados obtenidos, no se prevé una exposición de magnitud, frecuencia o duración que configure efectos adversos significativos sobre la salud de las personas.

Respecto del ruido, el expediente incorpora una línea de base de 28 receptores, modelaciones de las fuentes del recinto en seis puntos y evaluación del tránsito exterior, junto con un estudio específico de cuatro receptores asociados a GHPPI. El capítulo 7 de la Adenda Excepcional reconoce el aumento de

niveles de ruido en construcción, operación y cierre y lo califica como poco significativo. Por ello, la consideración de esta materia se refiere a los escenarios y receptores efectivamente evaluados.

En cuanto a residuos sólidos y líquidos, el Proyecto contempla sistemas de manejo, segregación, almacenamiento temporal, conducción, tratamiento y disposición, según corresponda a las categorías evaluadas en el expediente ambiental. Respecto de residuos líquidos y lixiviados, el diseño considera impermeabilización basal, captación, conducción, almacenamiento, tratamiento, monitoreo, control operacional y contingencias destinadas a evitar contacto o exposición directa de la población y prevenir afectaciones al entorno.

En consecuencia, la preocupación por la salud fue considerada mediante la identificación de fuentes de emisión, receptores, modelaciones, diseño sanitario y sistemas de manejo y seguimiento del proyecto. La SEREMI de Salud de la Región del Maule, mediante Ordinario N° 879, de 16 de octubre de 2026, se pronunció conforme sobre la Adenda Excepcional. Los antecedentes y controles descritos constituyen el fundamento de la respuesta, en los términos del artículo 5 del Reglamento del SEIA.

Prevención y control de vectores

En el proyecto considera el control de vectores en las fases de operación y cierre del proyecto. Al respecto, cabe señalar que el Proyecto contempla un sistema integrado de prevención, control, monitoreo y respuesta ante contingencias, desarrollado específicamente para minimizar la presencia de moscas, roedores y aves asociadas a la operación del Área de Disposición Final (ADF), conforme a lo establecido en el D.S. N°189/2005 y en Anexo 1-O de la Adenda Complementaria.

En primer término, es importante indicar que la principal medida de control de vectores corresponde al adecuado manejo operacional del relleno sanitario. En este sentido, el proyecto considera la cobertura diaria de residuos con una capa de al menos 15 cm de material de cobertura, la compactación permanente de las celdas, el manejo controlado de lixiviados, la limpieza diaria del frente de trabajo y de las áreas operacionales, así como la mantención periódica de los caminos interiores. Estas medidas tienen por finalidad reducir la disponibilidad de alimento, refugio y condiciones favorables para la reproducción de vectores sanitarios, así como minimizar la generación de olores potencialmente atractivos para éstos.

Respecto del control de moscas, el Plan contempla medidas pasivas y activas. Entre las medidas pasivas se incluyen la cobertura diaria e intermedia de residuos, la compactación adecuada de las celdas, el manejo de lixiviados mediante sistemas cerrados, la limpieza permanente de las instalaciones y para las instalaciones y protección de los trabajadores el uso de barreras físicas tales como mallas mosquiteras, ventiladores y sistemas de cierre automático de puertas en las edificaciones del proyecto.

Complementariamente, se implementará un programa permanente de control químico ejecutado por una empresa autorizada por la Autoridad Sanitaria. Este programa considera la aplicación de insecticidas adulticidas y larvicidas mediante rotación de principios activos para evitar fenómenos de resistencia biológica. En los sectores de mayor criticidad, particularmente el frente de trabajo activo, la frecuencia de aplicación programada será cada 48 horas durante la temporada de mayor actividad de moscas (septiembre a abril), pudiendo incrementarse hasta una frecuencia diaria cuando las inspecciones sanitarias, condiciones climáticas u operacionales así lo requieran. En la Planta de Tratamiento de Lixiviados (PTL), piscinas de almacenamiento, báscula y lavado de ruedas se aplicarán controles semanales, mientras que en oficinas, planta de valorización y otros sectores la frecuencia será semanal o quincenal según los resultados del monitoreo.

Adicionalmente, se implementará un sistema de monitoreo mediante trampas para moscas tanto al interior como al exterior del proyecto. Al interior del recinto se instalarán puntos de monitoreo en sectores críticos, incluyendo el frente de trabajo, PTL, báscula y oficinas administrativas. Asimismo, se contempla una red de monitoreo en viviendas cercanas al proyecto, permitiendo detectar oportunamente cualquier incremento de poblaciones de moscas y adoptar medidas correctivas inmediatas.

Respecto del control de roedores, el proyecto contempla un sistema de manejo integrado basado prioritariamente en medidas preventivas y ecológicas. Entre ellas se consideran la cobertura diaria de residuos, control de malezas, eliminación de refugios, hermeticidad de instalaciones, uso de trampas mecánicas y electrónicas, monitoreo periódico de actividad, registro de madrigueras y capturas, además del fomento al control biológico mediante la instalación de perchas y cajas nido para aves rapaces presentes en el área, tales como lechuzas, chunchos y jotes. Estas medidas serán complementadas con evaluaciones periódicas que permitan ajustar las estrategias de control según los resultados obtenidos.

En relación con las aves, se contempla un sistema de prevención basado en la reducción de fuentes de atracción mediante la cobertura de residuos, limpieza diaria de sectores operacionales y control de derrames. Adicionalmente, en caso de ser necesario, se implementarán medidas disuasivas no letales, tales como cañones sonoros automáticos y dispositivos visuales tipo halcón, orientadas exclusivamente a evitar la concentración de aves en el frente de trabajo activo.

Asimismo, de manera complementaria al control de moscas, roedores y aves, el Proyecto contempla medidas específicas para prevenir el ingreso y permanencia de perros vagos y/o perros asilvestrados en las instalaciones, considerando que éstos pueden constituir un factor adicional de riesgo sanitario, operacional y ambiental. Para ello, el Proyecto contará con un cierre perimetral continuo de 1,8 metros de altura alrededor de todo el recinto, conforme a lo establecido en el artículo 14 del D.S. N°189/2005, además de sistemas de control de acceso y vigilancia permanente que restringirán el ingreso de personas y animales no autorizados.

Adicionalmente, el Plan de Prevención de Contingencias y el Plan de Emergencias incorporan específicamente el escenario denominado “Inclusión de perros vagos y asilvestrados al recinto”, estableciendo procedimientos de detección temprana, control y respuesta ante la presencia de estos animales. En caso de detectarse el ingreso de perros al área operacional, se activarán medidas destinadas a evitar su permanencia en sectores de disposición de residuos, minimizar la disponibilidad de fuentes de alimento mediante la cobertura diaria de residuos y mantener el resguardo sanitario y operacional de las instalaciones. Estas acciones serán complementadas con inspecciones periódicas del cierre perimetral, verificación de su integridad y registro de eventuales incidencias detectadas durante las fases de construcción, operación y cierre.

En cuanto a los medios de verificación y registros solicitados por la autoridad, el proyecto mantendrá un sistema documentado de seguimiento que incluirá registros diarios de cobertura y compactación, bitácoras de inspección sanitaria, registros de monitoreo de trampas, planillas de aplicación de insecticidas, certificados emitidos por la empresa especializada encargada del control de plagas, registros de capturas, reportes de medidas correctivas implementadas y respaldos digitales y físicos de todas las actividades ejecutadas. Dichos registros estarán disponibles para inspección por parte de la autoridad competente.

Finalmente, se informa que el Plan de Prevención de Contingencias y el Plan de Emergencias han sido actualizados para incorporar específicamente el escenario de proliferación de vectores (Capítulo 5 de la Adenda Excepcional). Ante un aumento significativo de moscas, roedores o aves, se activarán medidas de respuesta inmediata consistentes en el reforzamiento de coberturas, incremento de frecuencias de inspección, intensificación de aplicaciones de control sanitario, ampliación de puntos de monitoreo y

ejecución de medidas correctivas focalizadas, manteniendo seguimiento permanente hasta recuperar las condiciones normales de operación. Estas acciones serán aplicables tanto durante la fase de operación como durante la fase de cierre del proyecto.

En consecuencia, considerando las características del diseño sanitario del relleno, las medidas operacionales permanentes, el programa específico de control de moscas, roedores y aves, el monitoreo dentro y fuera del área del proyecto, los mecanismos de verificación y los procedimientos de contingencia comprometidos, se concluye que el proyecto dispone de herramientas suficientes para prevenir, controlar y corregir oportunamente eventuales incrementos de vectores, descartándose la generación de impactos significativos sobre la salud de las personas o la calidad de vida de las comunidades del área de influencia.

Evaluación de efectos sobre los recursos naturales renovables

Respecto de la eventual generación de efectos adversos significativos sobre los recursos naturales renovables, en los términos del artículo 11 letra b) de la Ley N°19.300 y del artículo 6 del D.S. N°40/2012 del Ministerio del Medio Ambiente, el Proyecto evaluó los potenciales impactos sobre los componentes flora, vegetación, fauna terrestre, suelo, recursos hídricos, aire y ecosistemas asociados, considerando las fases de construcción, operación y cierre.

Con relación al área de influencia y los ecosistemas terrestres y en respuesta a las observaciones formuladas sobre la delimitación del área de influencia, el titular complementó su fundamentación incorporando el análisis de los principales mecanismos de impacto sobre los ecosistemas, incluyendo la pérdida y alteración de hábitat, la fragmentación y conectividad biológica, el funcionamiento ecosistémico, la perturbación y desplazamiento de fauna, los efectos por ruido, iluminación y tránsito de maquinaria, la afectación potencial de especies de baja movilidad, y los servicios ecosistémicos y uso recreativo del territorio.

La delimitación del área de influencia se definió considerando las obras y acciones del Proyecto, las unidades vegetacionales presentes, los hábitats identificados para fauna terrestre y la distribución espacial de las especies registradas durante las campañas de terreno realizadas en primavera, verano, otoño e invierno.

Por lo que el titular muestra que la intervención directa se concentra en superficies acotadas del predio, mientras que el entorno mantiene extensas áreas con continuidad de hábitat y cobertura vegetal que permiten el desplazamiento y utilización del territorio por parte de la fauna presente.

Pasando al detalle de Flora y vegetación, respecto de la vegetación, se determinó que las formaciones presentes corresponden principalmente a comunidades esclerófilas con distintos grados de intervención humana producto de actividades agropecuarias, extracción de leña y pastoreo.

La corta y reposición de vegetación se describen en los antecedentes del PAS 148 (Anexo 4-H de la Adenda Excepcional). La reforestación sectorial se distingue de las medidas de mitigación, reparación y compensación de impactos significativos establecidas en el capítulo 8 de la Adenda Excepcional.

Por lo que el titular señala que la composición y estructura general de la vegetación presente en el área de influencia no experimentará una alteración significativa que comprometa su permanencia a largo plazo.

En fauna, el capítulo 7 de la Adenda Excepcional identifica la pérdida de hábitat COFT-1 durante construcción y OFT-1 durante operación, ambas calificadas como significativas. El capítulo 8 de la

Adenda Excepcional presenta las medidas de mitigación MMF-1, rehabilitación de 0,85 ha, y MMF-2, construcción de refugios para fauna nativa.

Durante las campañas de caracterización fueron registrados mamíferos, aves, reptiles y anfibios, incluyendo especies endémicas y especies clasificadas como "Casi Amenazadas". No obstante, no se registraron especies clasificadas en categorías "En Peligro Crítico", "En Peligro" o "Vulnerable" dentro del área de intervención directa.

Considerando las exigencias formuladas durante la evaluación ambiental, el titular complementó las medidas de protección y seguimiento mediante un Programa de Protección y Monitoreo de Fauna que incorpora compromisos verificables, indicadores de seguimiento, metodologías de monitoreo, frecuencia de ejecución y medidas correctivas.

Entre las medidas comprometidas destacan:

- Monitoreo mediante transectos, búsqueda activa, estaciones de observación y cámaras trampa.
- Registro georreferenciado de ejemplares, refugios, madrigueras, huellas y otros indicios.
- Control de velocidad de vehículos al interior del proyecto.
- Capacitación ambiental obligatoria para trabajadores.
- Prohibición de caza, captura, alimentación o perturbación de fauna silvestre.
- Control de iluminación nocturna en sectores sensibles.
- Protección de especies de baja movilidad mediante medidas de rescate y relocalización cuando corresponda.

Asimismo, se establecieron criterios de activación de medidas correctivas frente a eventos tales como atropellos, afectación directa de ejemplares, alteración de refugios o incumplimiento de medidas operacionales.

Respecto del recurso suelo, se mostró que predominan unidades de capacidad de uso IV y VII, correspondientes a terrenos con limitaciones para el desarrollo de actividades agrícolas intensivas.

Los análisis efectuados muestran bajos niveles de erosión potencial y descartan procesos erosivos significativos asociados a la ejecución del Proyecto.

Las interacciones hídricas consideradas comprenden el atravieso de la Quebrada Sin Nombre 1 por el camino, la intervención de la Quebrada Sin Nombre 2 por el dique y las descargas de aguas lluvias y RIL tratado al canal Derrame Cruchaga. Estas obras están descritas separadamente en los anexos 4-I-1 a 4-I-4 de la Adenda Excepcional.

Respecto de emisiones atmosféricas, olores y perturbaciones operacionales, la evaluación consideró los efectos del ruido, tránsito de maquinaria, iluminación nocturna y otras actividades propias de la construcción y operación.

Los antecedentes de modelación concluyen que los efectos se mantienen acotados al entorno próximo del proyecto y que no se producirían alteraciones relevantes respecto de las condiciones de línea de base consideradas en la evaluación.

Adicionalmente, se incorporan medidas operacionales destinadas a reducir potenciales perturbaciones sobre la fauna y los ecosistemas circundantes, incluyendo gestión de residuos, control de iluminación y restricciones operacionales en sectores sensibles.

De acuerdo con los antecedentes técnicos presentados, el Proyecto incorpora medidas de prevención, mitigación, seguimiento y control para los componentes flora, vegetación, fauna, suelo, recursos hídricos y aire.

La evaluación reconoce la existencia de una pérdida de hábitat asociada a las superficies de intervención del Proyecto, incluyendo las áreas destinadas a infraestructura y la Zona de Acopio de Material de Excavación. Asimismo, se identifican efectos de perturbación, modificación y pérdida de hábitat para fauna terrestre que fueron considerados en la evaluación ambiental.

La existencia de efectos adversos significativos sobre el componente fauna constituye una de las circunstancias que fundamentan el ingreso del Proyecto mediante un Estudio de Impacto Ambiental (EIA), en conformidad con el artículo 11 letra b) de la Ley N°19.300 y el artículo 6 del D.S. N°40/2012.

El titular presenta que, mediante la implementación de las medidas de protección, rescate, relocalización, monitoreo y seguimiento comprometidas, los efectos identificados sobre los recursos naturales renovables pueden ser adecuadamente gestionados durante las fases de construcción, operación y cierre del Proyecto.

Actividad agrícola para el consumo doméstico.

Respecto de la preocupación por el impacto asociado a las labores agrícolas por la cercanía a la presencia de un relleno sanitario se hace presente que la evaluación ambiental concluyó que no se prevén impactos significativos sobre la producción agrícola local. En la respuesta 1.12.3 de la Adenda Excepcional el titular complementó la descripción de las actividades económicas, productivas y de subsistencia identificadas en los predios y sectores rurales localizados dentro del Área de Influencia. Conforme a los antecedentes levantados durante las campañas de terreno realizadas, así como la observación territorial y revisión cartográfica desarrolladas durante la evaluación ambiental del Proyecto, en el área evaluada predominan actividades rurales de carácter familiar y de pequeña escala, asociadas principalmente a uso agrícola, agropecuario y de subsistencia.

En este contexto, se identificaron huertos familiares, frutales menores, cultivos de autoconsumo, superficies de cultivo estacional, pastizales y sectores destinados a uso agropecuario menor y consumo animal, desarrollados principalmente en predios rurales dispersos de los sectores La Faja, Putagán, Gumera y Santa Marina. Para complementar dicha caracterización, se incorpora la siguiente tabla descriptiva referencial de actividades económicas, productivas y de subsistencia identificadas en el Área de Influencia:

Tabla. Actividades económicas, productivas y subsistencia del A.I

Sector	Tipo de actividad	Cultivo/Uso identificado	Superficie aproximada observada
La Faja	Subsistencia familiar	Huertos familiares y frutales menores	Menor a 0,5 ha
La Faja	Agropecuario menor	Pastizales y consumo animal	0,5 a 2 ha
Putagán	Agrícola familiar	Cultivos estacionales y autoconsumo	0,5 a 1 ha
Putagán	Agropecuario menor	Praderas y uso animal doméstico	1 a 3 ha
Gumera	Subsistencia rural	Huertos, frutales menores y aves de corral	Menor a 0,5 ha

Sector	Tipo de actividad	Cultivo/Uso identificado	Superficie aproximada observada
Gumera	Agrícola menor	Cultivo estacional de pequeña escala	0,5 a 1 ha
Santa Marina	Agropecuario familiar	Pastizales y uso pecuario menor	1 a 3 ha
Santa Marina	Subsistencia familiar	Huertos y producción menor de autoconsumo	Menor a 0,5 ha

Fuente: ELB Medio Humano

Las superficies informadas, corresponden a estimaciones obtenidas a partir de observación territorial, antecedentes levantados durante campañas de terreno y revisión cartográfica disponible y tiene por objeto ampliar la caracterización rural y productiva del componente Medio Humano previamente incorporada en el expediente

Además, el titular incorporó diversos Compromisos Ambientales Voluntarios destinados a fortalecer el desarrollo económico y productivo del territorio.

Entre ellos destaca el Plan de Fomento de la Apicultura y Apoyo a la Actividad Agrícola, cuyo objetivo es contribuir al fortalecimiento de las actividades agropecuarias presentes en el área de influencia mediante:

- Asistencia técnica especializada a productores locales.
- Capacitación periódica impartida por profesionales del área agrícola.
- Apoyo al fortalecimiento de la actividad apícola.
- Mejoramiento de infraestructura productiva existente, incluyendo apoyo a invernaderos y otras instalaciones agrícolas.
- Promoción de iniciativas asociativas y fortalecimiento de capacidades productivas locales.
- Coordinación con programas e instrumentos públicos de fomento agropecuario disponibles en las comunas del área de influencia.

Además, en materia específica de olores y su eventual relación con las actividades agrícolas, el titular comprometió las siguientes medidas y programas de seguimiento:

- Seguimiento de emisiones odorantes.
- Evaluación de funcionamiento y eficiencia del sistema de reducción de olores.
- Monitoreo de olores en aire ambiente.
- Seguimiento y gestión de reclamos por olores.
- Control operacional de la Planta de Tratamiento.
- Implementación del Plan de Apoyo a la Actividad Agrícola.
- Fumigación preventiva de viviendas en caso de ser necesaria para evitar la proliferación de vectores, particularmente moscas.

En consecuencia, la evaluación ambiental determinó que existen medidas de control, supervisión y seguimiento destinadas a prevenir posibles afectaciones al entorno agrícola, manteniéndose la conclusión de que el proyecto no generará impactos significativos sobre las actividades productivas del área de influencia.

1301. Observante: Claudia Cortés

Observación:

No queremos gases ni contaminación al medio ambiente

¿Por qué nace la necesidad de contaminar un espacio que depende de la agricultura?

Evaluación técnica de la observación:

La Dirección Regional del Maule del Servicio de Evaluación Ambiental considera pertinente la observación, en tanto aborda materias ambientales evaluadas durante el procedimiento. A continuación, se entrega la consideración correspondiente

Evaluación de riesgos para la salud de la población

Respecto de la salud de las personas, se indica que en relación al artículo 5° del Reglamento del SEIA, sobre si el proyecto genera o presenta riesgos para la salud de las personas, el proponente incorporó en la Evaluación del Proyecto la identificación, estimación, modelación y evaluación de las emisiones atmosféricas, gases, olores, ruido, residuos sólidos y residuos líquidos generados durante las fases de construcción, operación y cierre, considerando los receptores humanos presentes en el área de influencia, las condiciones de exposición potencial y las medidas de prevención, manejo, control operacional y contingencia comprometidas en el expediente ambiental.

Respecto de emisiones atmosféricas, el Proyecto evaluó material particulado respirable MP10 y MP2,5, así como gases asociados a combustión y operación de maquinaria, equipos y transporte, incluyendo NOx, SO2 y CO. La evaluación consideró las fuentes emisoras asociadas a movimiento de tierras, excavaciones, nivelación, compactación, circulación de vehículos, operación de maquinaria y tránsito por caminos internos y externos. Los resultados fueron analizados mediante modelación atmosférica y evaluación por receptor, considerando condiciones meteorológicas locales y receptores humanos cercanos. A partir de dichos antecedentes, se fundamentó en el estudio de especialidad, que no se identifican condiciones de exposición capaces de generar efectos adversos significativos sobre la salud de las personas.

El proyecto contempla aplicación de supresores de polvo en caminos internos, control de velocidad, mantención de vehículos y maquinaria y lavado de ruedas. El Anexo 1-H de la Adenda Excepcional precisa que se eliminó el uso de RIL tratado para humectación de caminos; su reutilización interna corresponde al lavado de ruedas.

En relación con olores, el Proyecto identificó las fuentes odorantes asociadas a la operación propia del relleno sanitario y desarrolló modelaciones de dispersión odorante, considerando escenarios representativos de funcionamiento, delimitación de isocurvas y receptores humanos presentes en el área de influencia. La evaluación consideró la descarga de residuos, operación del frente activo, manejo de residuos y generación de biogás, junto con medidas de control operacional, tales como cobertura operacional, manejo controlado de residuos, control del frente activo, control de biogás y medidas de contingencia frente a eventos operacionales específicos. Conforme a los resultados obtenidos, no se prevé una exposición de magnitud, frecuencia o duración que configure efectos adversos significativos sobre la salud de las personas.

Respecto del ruido, el expediente incorpora una línea de base de 28 receptores, modelaciones de las fuentes del recinto en seis puntos y evaluación del tránsito exterior, junto con un estudio específico de cuatro receptores asociados a GHPPI. El capítulo 7 de la Adenda Excepcional reconoce el aumento de

niveles de ruido en construcción, operación y cierre y lo califica como poco significativo. Por ello, la consideración de esta materia se refiere a los escenarios y receptores efectivamente evaluados.

En cuanto a residuos sólidos y líquidos, el Proyecto contempla sistemas de manejo, segregación, almacenamiento temporal, conducción, tratamiento y disposición, según corresponda a las categorías evaluadas en el expediente ambiental. Respecto de residuos líquidos y lixiviados, el diseño considera impermeabilización basal, captación, conducción, almacenamiento, tratamiento, monitoreo, control operacional y contingencias destinadas a evitar contacto o exposición directa de la población y prevenir afectaciones al entorno.

En consecuencia, la preocupación por la salud fue considerada mediante la identificación de fuentes de emisión, receptores, modelaciones, diseño sanitario y sistemas de manejo y seguimiento del proyecto. La SEREMI de Salud de la Región del Maule, mediante Ordinario N° 879, de 16 de octubre de 2026, se pronunció conforme sobre la Adenda Excepcional. Los antecedentes y controles descritos constituyen el fundamento de la respuesta, en los términos del artículo 5 del Reglamento del SEIA.

Emisiones atmosféricas y calidad del aire

Respecto de la Calidad del aire en el área del proyecto, actualmente las concentraciones de MP2,5 superan la norma en todos los períodos analizados, siendo el período 2017-2019 el de mayor concentración (29,0 $\mu g/m^3$). Las comunas de Villa Alegre y Yerbas Buenas se encuentran declaradas zonas saturadas por MP2,5 (promedio anual y 24 horas), condición bajo la cual se desarrollará el proyecto. Asimismo, la estación de monitoreo de Linares registra superación de la norma para MP2,5, aunque no dispone de datos para MP10 ni para gases (NO_2, SO_2 y CO).

Para evaluar las emisiones del proyecto, se utilizó el modelo de dispersión atmosférica WRF/CALPUFF, considerando receptores de área y puntos habitados cercanos. Se modelaron emisiones de MP10, MP2,5 y gases, concluyéndose que las concentraciones proyectadas son muy bajas, se concentran principalmente dentro del área del proyecto y no generan aportes significativos en las zonas pobladas cercanas.

Los resultados muestran que el proyecto no altera de manera relevante la calidad del aire existente, estimándose incluso un aumento de 0,00% en la concentración promedio de 24 horas de MP2,5 en la estación Linares. Conforme a los criterios vigentes del SEIA para zonas saturadas, se descarta que las emisiones del proyecto generen riesgos significativos para la salud de la población o efectos adversos por exposición a MP2,5.

Si bien el proyecto se emplaza en una zona declarada saturada por MP2,5 mediante el D.S. N° 7/2021 del MMA, actualmente no existe un Plan de Descontaminación Atmosférica (PDA) vigente que exija compensación de emisiones. No obstante, se implementarán medidas de control como:

- Mantención periódica de vehículos y maquinaria.
- Revisión técnica vigente de todos los equipos.
- Aplicación de supresores de polvo en caminos interiores.
- Limitación de velocidad a 30 km/h.
- Uso de vehículos y maquinaria con estándar EURO V.

Las emisiones asociadas a las fases de construcción, operación y cierre son de magnitud reducida y no constituyen un aumento significativo respecto de las concentraciones actuales, por lo que el proyecto no generaría impactos relevantes sobre la calidad del aire ni sobre la salud y calidad de vida de la población.

Evaluación de efectos sobre los recursos naturales renovables

Respecto de la eventual generación de efectos adversos significativos sobre los recursos naturales renovables, en los términos del artículo 11 letra b) de la Ley N°19.300 y del artículo 6 del D.S. N°40/2012 del Ministerio del Medio Ambiente, el Proyecto evaluó los potenciales impactos sobre los componentes flora, vegetación, fauna terrestre, suelo, recursos hídricos, aire y ecosistemas asociados, considerando las fases de construcción, operación y cierre.

Con relación al área de influencia y los ecosistemas terrestres y en respuesta a las observaciones formuladas sobre la delimitación del área de influencia, el titular complementó su fundamentación incorporando el análisis de los principales mecanismos de impacto sobre los ecosistemas, incluyendo la pérdida y alteración de hábitat, la fragmentación y conectividad biológica, el funcionamiento ecosistémico, la perturbación y desplazamiento de fauna, los efectos por ruido, iluminación y tránsito de maquinaria, la afectación potencial de especies de baja movilidad, y los servicios ecosistémicos y uso recreativo del territorio.

La delimitación del área de influencia se definió considerando las obras y acciones del Proyecto, las unidades vegetacionales presentes, los hábitats identificados para fauna terrestre y la distribución espacial de las especies registradas durante las campañas de terreno realizadas en primavera, verano, otoño e invierno.

Por lo que el titular muestra que la intervención directa se concentra en superficies acotadas del predio, mientras que el entorno mantiene extensas áreas con continuidad de hábitat y cobertura vegetal que permiten el desplazamiento y utilización del territorio por parte de la fauna presente.

Pasando al detalle de Flora y vegetación, respecto de la vegetación, se determinó que las formaciones presentes corresponden principalmente a comunidades esclerófilas con distintos grados de intervención humana producto de actividades agropecuarias, extracción de leña y pastoreo.

La corta y reposición de vegetación se describen en los antecedentes del PAS 148 (Anexo 4-H de la Adenda Excepcional). La reforestación sectorial se distingue de las medidas de mitigación, reparación y compensación de impactos significativos establecidas en el capítulo 8 de la Adenda Excepcional.

Por lo que el titular señala que la composición y estructura general de la vegetación presente en el área de influencia no experimentará una alteración significativa que comprometa su permanencia a largo plazo.

En fauna, el capítulo 7 de la Adenda Excepcional identifica la pérdida de hábitat COFT-1 durante construcción y OFT-1 durante operación, ambas calificadas como significativas. El capítulo 8 de la Adenda Excepcional presenta las medidas de mitigación MMF-1, rehabilitación de 0,85 ha, y MMF-2, construcción de refugios para fauna nativa.

Durante las campañas de caracterización fueron registrados mamíferos, aves, reptiles y anfibios, incluyendo especies endémicas y especies clasificadas como "Casi Amenazadas". No obstante, no se registraron especies clasificadas en categorías "En Peligro Crítico", "En Peligro" o "Vulnerable" dentro del área de intervención directa.

Considerando las exigencias formuladas durante la evaluación ambiental, el titular complementó las medidas de protección y seguimiento mediante un Programa de Protección y Monitoreo de Fauna que incorpora compromisos verificables, indicadores de seguimiento, metodologías de monitoreo, frecuencia de ejecución y medidas correctivas.

Entre las medidas comprometidas destacan:

- Monitoreo mediante transectos, búsqueda activa, estaciones de observación y cámaras trampa.
- Registro georreferenciado de ejemplares, refugios, madrigueras, huellas y otros indicios.
- Control de velocidad de vehículos al interior del proyecto.
- Capacitación ambiental obligatoria para trabajadores.
- Prohibición de caza, captura, alimentación o perturbación de fauna silvestre.
- Control de iluminación nocturna en sectores sensibles.
- Protección de especies de baja movilidad mediante medidas de rescate y relocalización cuando corresponda.

Asimismo, se establecieron criterios de activación de medidas correctivas frente a eventos tales como atropellos, afectación directa de ejemplares, alteración de refugios o incumplimiento de medidas operacionales.

Respecto del recurso suelo, se mostró que predominan unidades de capacidad de uso IV y VII, correspondientes a terrenos con limitaciones para el desarrollo de actividades agrícolas intensivas.

Los análisis efectuados muestran bajos niveles de erosión potencial y descartan procesos erosivos significativos asociados a la ejecución del Proyecto.

Las interacciones hídricas consideradas comprenden el atravieso de la Quebrada Sin Nombre 1 por el camino, la intervención de la Quebrada Sin Nombre 2 por el dique y las descargas de aguas lluvias y RIL tratado al canal Derrame Cruchaga. Estas obras están descritas separadamente en los anexos 4-I-1 a 4-I-4 de la Adenda Excepcional.

Respecto de emisiones atmosféricas, olores y perturbaciones operacionales, la evaluación consideró los efectos del ruido, tránsito de maquinaria, iluminación nocturna y otras actividades propias de la construcción y operación.

Los antecedentes de modelación concluyen que los efectos se mantienen acotados al entorno próximo del proyecto y que no se producirían alteraciones relevantes respecto de las condiciones de línea de base consideradas en la evaluación.

Adicionalmente, se incorporan medidas operacionales destinadas a reducir potenciales perturbaciones sobre la fauna y los ecosistemas circundantes, incluyendo gestión de residuos, control de iluminación y restricciones operacionales en sectores sensibles.

De acuerdo con los antecedentes técnicos presentados, el Proyecto incorpora medidas de prevención, mitigación, seguimiento y control para los componentes flora, vegetación, fauna, suelo, recursos hídricos y aire.

La evaluación reconoce la existencia de una pérdida de hábitat asociada a las superficies de intervención del Proyecto, incluyendo las áreas destinadas a infraestructura y la Zona de Acopio de Material de Excavación. Asimismo, se identifican efectos de perturbación, modificación y pérdida de hábitat para fauna terrestre que fueron considerados en la evaluación ambiental.

La existencia de efectos adversos significativos sobre el componente fauna constituye una de las circunstancias que fundamentan el ingreso del Proyecto mediante un Estudio de Impacto Ambiental (EIA), en conformidad con el artículo 11 letra b) de la Ley N°19.300 y el artículo 6 del D.S. N°40/2012.

El titular presenta que, mediante la implementación de las medidas de protección, rescate, relocalización, monitoreo y seguimiento comprometidas, los efectos identificados sobre los recursos naturales renovables pueden ser adecuadamente gestionados durante las fases de construcción, operación y cierre del Proyecto.

Generación y manejo de biogás

Respecto a la generación de gases y particularmente biogás, se indica que, el biogás se genera naturalmente por la descomposición anaeróbica de la fracción orgánica de los residuos sólidos domiciliarios depositados en el relleno sanitario.

El proyecto considera la captación de estos gases, esta se realizará mediante un sistema de pozos de venteo verticales (chimeneas) construidos progresivamente a medida que avance la disposición de residuos. Estos pozos estarán separados aproximadamente cada 50 x 50 metros y estarán conformados por tuberías perforadas de HDPE de 200 mm de diámetro, relleno con piedra chancada para facilitar el flujo de gases, contarán con cabezales de monitoreo y control, y sistema de conexión a tuberías de conducción.

Inicialmente los pozos funcionarán mediante extracción pasiva, permitiendo evacuar y disipar el biogás generado. Posteriormente, cuando los monitoreos demuestren concentraciones y caudales suficientes, se implementará un sistema de captación centralizada, con succión mediante tuberías colectoras, conducción hacia una antorcha de combustión, para finalizar con la quema controlada del metano (Capítulo 1 de la Adenda Excepcional).

El biogás de relleno sanitario está compuesto principalmente por metano, dióxido de carbono, ácido sulfhídrico (sulfuro de hidrógeno) y otros gases en bajas concentraciones.

Tabla. Compuestos del biogás del relleno sanitario

Componente	Concentración típica
Metano (CH_4)	40 a 60 %
Dióxido de carbono (CO_2)	40 a 50 %
Sulfuro de hidrógeno (H_2S)	50 a 100 ppm
Trazas de otros gases	<1 %

Respecto de la peligrosidad de estos gases el metano (CH_4) es un gas altamente inflamable, puede generar incendios o explosiones si se acumula en espacios confinados y en mezclas con aire, y posee un potencial de calentamiento global aproximadamente 28 veces superior al CO_2.

Por otra parte, el sulfuro de hidrógeno (H_2S), es un gas tóxico que se encuentra normalmente en alcantarillas, es responsable del característico olor a huevo podrido del alcantarillado, en altas concentraciones puede afectar la salud humana.

El dióxido de carbono (CO_2), no es tóxico en bajas concentraciones, pero puede desplazar oxígeno en espacios cerrados y es el principal gas de efecto invernadero.

Debido a las características de los gases que genera un relleno sanitario, el proyecto contempla medidas de monitoreo continuo de los gases CH_4, CO_2, O_2 y H_2S, contempla inspecciones periódicas de fugas, el control de presión en los pozos y planes de contingencia frente a explosiones o fugas.

Basado en las actualizaciones incorporadas en la adenda complementaria y adenda excepcional, la generación de biogás aumenta progresivamente durante la operación del relleno y continúa después de su cierre, a continuación, se presenta una estimación de la generación de biogás.

Las proyecciones del proyecto indican que la generación de biogás iniciará lentamente en el año 1 hasta llegar a su máximo un año después del cierre. Se estima una eficiencia de recuperación del 60 %.

Tabla. Proyección de generación de biogás

Año	Generación (m^3/h)	Recuperación (m^3/h)
Año 1	0	0
Año 11	609	366
Año 12 (máximo)	653	392
Año 31	190	114

La máxima producción se alcanzaría aproximadamente un año después del cierre operativo y luego disminuiría gradualmente durante los siguientes 20 años.

El proyecto considera que la generación de biogás continuará por aproximadamente 20 años posteriores al cierre del relleno. La fase de cierre comenzará al término de la vida útil del relleno sanitario y tendrá una duración de 20 años, conforme al D.S. N.° 189/2005.

Las principales acciones serán la instalación de una cobertura multicapa compuesta por una capa de tierra o cobertura de residuos (>60 cm), o una capa de geocompuesto bentonítico (GCL), una capa suelo (>15 cm), y una cobertura herbácea superficial para evitar erosión.

Se contará con una mantención del sistema de biogás, que considera los pozos de venteo, el sistema de captación, la chimenea de quema y el sistema de monitoreo permanente de gases.

También considera los monitoreos ambientales, durante el período post-cierre se contempla vigilar, la generación de biogás.

La operación de quema se mantendrá mientras exista generación significativa de biogás.

El principal aporte potencial al cambio climático proviene del metano (CH_4) generado por la degradación de los residuos orgánicos.

El metano liberado a la atmósfera constituye uno de los gases de efecto invernadero más relevantes asociados a los rellenos sanitarios. El proyecto contribuye a disminuir este impacto mediante la captación del biogás y su quema controlada. La conversión de CH_4 a CO_2, reduciendo significativamente su potencial de calentamiento global. El proyecto considera el monitoreo permanente de emisiones y presenta planees de emergencia y contingencias para enfrentar fugas durante operación y cierre.

Por lo tanto, el sistema de manejo de biogás constituye una de las principales medidas de mitigación climática del proyecto, permitiendo disminuir las emisiones de gases de efecto invernadero asociadas a la disposición final de residuos domiciliarios.

Actividad agrícola para el consumo doméstico.

Respecto de la preocupación por el impacto asociado a las labores agrícolas por la cercanía a la presencia de un relleno sanitario se hace presente que la evaluación ambiental concluyó que no se prevén impactos significativos sobre la producción agrícola local. En la respuesta 1.12.3 de la Adenda Excepcional el titular complementó la descripción de las actividades económicas, productivas y de subsistencia identificadas en los predios y sectores rurales localizados dentro del Área de Influencia. Conforme a los antecedentes levantados durante las campañas de terreno realizadas, así como la observación territorial y revisión cartográfica desarrolladas durante la evaluación ambiental del Proyecto, en el área evaluada predominan actividades rurales de carácter familiar y de pequeña escala, asociadas principalmente a uso agrícola, agropecuario y de subsistencia.

En este contexto, se identificaron huertos familiares, frutales menores, cultivos de autoconsumo, superficies de cultivo estacional, pastizales y sectores destinados a uso agropecuario menor y consumo animal, desarrollados principalmente en predios rurales dispersos de los sectores La Faja, Putagán, Gumera y Santa Marina. Para complementar dicha caracterización, se incorpora la siguiente tabla descriptiva referencial de actividades económicas, productivas y de subsistencia identificadas en el Área de Influencia:

Tabla. Actividades económicas, productivas y subsistencia del A.I

Sector	Tipo de actividad	Cultivo/Uso identificado	Superficie aproximada observada
La Faja	Subsistencia familiar	Huertos familiares y frutales menores	Menor a 0,5 ha
La Faja	Agropecuario menor	Pastizales y consumo animal	0,5 a 2 ha
Putagán	Agrícola familiar	Cultivos estacionales y autoconsumo	0,5 a 1 ha
Putagán	Agropecuario menor	Praderas y uso animal doméstico	1 a 3 ha
Gumera	Subsistencia rural	Huertos, frutales menores y aves de corral	Menor a 0,5 ha
Gumera	Agrícola menor	Cultivo estacional de pequeña escala	0,5 a 1 ha
Santa Marina	Agropecuario familiar	Pastizales y uso pecuario menor	1 a 3 ha
Santa Marina	Subsistencia familiar	Huertos y producción menor de autoconsumo	Menor a 0,5 ha

Fuente: ELB Medio Humano

Las superficies informadas, corresponden a estimaciones obtenidas a partir de observación territorial, antecedentes levantados durante campañas de terreno y revisión cartográfica disponible y tiene por objeto ampliar la caracterización rural y productiva del componente Medio Humano previamente incorporada en el expediente

Además, el titular incorporó diversos Compromisos Ambientales Voluntarios destinados a fortalecer el desarrollo económico y productivo del territorio.

Entre ellos destaca el Plan de Fomento de la Apicultura y Apoyo a la Actividad Agrícola, cuyo objetivo es contribuir al fortalecimiento de las actividades agropecuarias presentes en el área de influencia mediante:

- Asistencia técnica especializada a productores locales.

- Capacitación periódica impartida por profesionales del área agrícola.
- Apoyo al fortalecimiento de la actividad apícola.
- Mejoramiento de infraestructura productiva existente, incluyendo apoyo a invernaderos y otras instalaciones agrícolas.
- Promoción de iniciativas asociativas y fortalecimiento de capacidades productivas locales.
- Coordinación con programas e instrumentos públicos de fomento agropecuario disponibles en las comunas del área de influencia.

Además, en materia específica de olores y su eventual relación con las actividades agrícolas, el titular comprometió las siguientes medidas y programas de seguimiento:

- Seguimiento de emisiones odorantes.
- Evaluación de funcionamiento y eficiencia del sistema de reducción de olores.
- Monitoreo de olores en aire ambiente.
- Seguimiento y gestión de reclamos por olores.
- Control operacional de la Planta de Tratamiento.
- Implementación del Plan de Apoyo a la Actividad Agrícola.
- Fumigación preventiva de viviendas en caso de ser necesaria para evitar la proliferación de vectores, particularmente moscas.

En consecuencia, la evaluación ambiental determinó que existen medidas de control, supervisión y seguimiento destinadas a prevenir posibles afectaciones al entorno agrícola, manteniéndose la conclusión de que el proyecto no generará impactos significativos sobre las actividades productivas del área de influencia.

1302. Observante: Melissa Zárate

Observación:

Porque afecta directamente al medioambiente y afecta a nuestros niños de la comuna, sobre todo a quienes tienen problemas respiratorios; ¿ustedes harían esto mismo (relleno sanitario) donde ustedes habitan?

Evaluación técnica de la observación:

La Dirección Regional del Maule del Servicio de Evaluación Ambiental considera pertinente la observación, en tanto aborda materias ambientales evaluadas durante el procedimiento. A continuación, se entrega la consideración correspondiente

Evaluación de riesgos para la salud de la población

Respecto de la salud de las personas, se indica que en relación al artículo 5° del Reglamento del SEIA, sobre si el proyecto genera o presenta riesgos para la salud de las personas, el proponente incorporó en la Evaluación del Proyecto la identificación, estimación, modelación y evaluación de las emisiones atmosféricas, gases, olores, ruido, residuos sólidos y residuos líquidos generados durante las fases de construcción, operación y cierre, considerando los receptores humanos presentes en el área de influencia, las condiciones de exposición potencial y las medidas de prevención, manejo, control operacional y contingencia comprometidas en el expediente ambiental.

Respecto de emisiones atmosféricas, el Proyecto evaluó material particulado respirable MP10 y MP2,5, así como gases asociados a combustión y operación de maquinaria, equipos y transporte, incluyendo NOx, SO2 y CO. La evaluación consideró las fuentes emisoras asociadas a movimiento de tierras, excavaciones, nivelación, compactación, circulación de vehículos, operación de maquinaria y tránsito por caminos internos y externos. Los resultados fueron analizados mediante modelación atmosférica y evaluación por receptor, considerando condiciones meteorológicas locales y receptores humanos cercanos. A partir de dichos antecedentes, se fundamentó en el estudio de especialidad, que no se identifican condiciones de exposición capaces de generar efectos adversos significativos sobre la salud de las personas.

El proyecto contempla aplicación de supresores de polvo en caminos internos, control de velocidad, mantención de vehículos y maquinaria y lavado de ruedas. El Anexo 1-H de la Adenda Excepcional precisa que se eliminó el uso de RIL tratado para humectación de caminos; su reutilización interna corresponde al lavado de ruedas.

En relación con olores, el Proyecto identificó las fuentes odorantes asociadas a la operación propia del relleno sanitario y desarrolló modelaciones de dispersión odorante, considerando escenarios representativos de funcionamiento, delimitación de isocurvas y receptores humanos presentes en el área de influencia. La evaluación consideró la descarga de residuos, operación del frente activo, manejo de residuos y generación de biogás, junto con medidas de control operacional, tales como cobertura operacional, manejo controlado de residuos, control del frente activo, control de biogás y medidas de contingencia frente a eventos operacionales específicos. Conforme a los resultados obtenidos, no se prevé una exposición de magnitud, frecuencia o duración que configure efectos adversos significativos sobre la salud de las personas.

Respecto del ruido, el expediente incorpora una línea de base de 28 receptores, modelaciones de las fuentes del recinto en seis puntos y evaluación del tránsito exterior, junto con un estudio específico de cuatro receptores asociados a GHPPI. El capítulo 7 de la Adenda Excepcional reconoce el aumento de

niveles de ruido en construcción, operación y cierre y lo califica como poco significativo. Por ello, la consideración de esta materia se refiere a los escenarios y receptores efectivamente evaluados.

En cuanto a residuos sólidos y líquidos, el Proyecto contempla sistemas de manejo, segregación, almacenamiento temporal, conducción, tratamiento y disposición, según corresponda a las categorías evaluadas en el expediente ambiental. Respecto de residuos líquidos y lixiviados, el diseño considera impermeabilización basal, captación, conducción, almacenamiento, tratamiento, monitoreo, control operacional y contingencias destinadas a evitar contacto o exposición directa de la población y prevenir afectaciones al entorno.

En consecuencia, la preocupación por la salud fue considerada mediante la identificación de fuentes de emisión, receptores, modelaciones, diseño sanitario y sistemas de manejo y seguimiento del proyecto. La SEREMI de Salud de la Región del Maule, mediante Ordinario N° 879, de 16 de octubre de 2026, se pronunció conforme sobre la Adenda Excepcional. Los antecedentes y controles descritos constituyen el fundamento de la respuesta, en los términos del artículo 5 del Reglamento del SEIA.

1303. Observante: Felipe González

Observación:

No me gusta la idea ya que daña el medioambiente; ¿les gustaría realizar un relleno sanitario donde ustedes viven?

Evaluación técnica de la observación:

La Dirección Regional del Maule del Servicio de Evaluación Ambiental considera pertinente la observación, en tanto aborda materias ambientales evaluadas durante el procedimiento. A continuación, se entrega la consideración correspondiente

Evaluación de riesgos para la salud de la población

Respecto de la salud de las personas, se indica que en relación al artículo 5° del Reglamento del SEIA, sobre si el proyecto genera o presenta riesgos para la salud de las personas, el proponente incorporó en la Evaluación del Proyecto la identificación, estimación, modelación y evaluación de las emisiones atmosféricas, gases, olores, ruido, residuos sólidos y residuos líquidos generados durante las fases de construcción, operación y cierre, considerando los receptores humanos presentes en el área de influencia, las condiciones de exposición potencial y las medidas de prevención, manejo, control operacional y contingencia comprometidas en el expediente ambiental.

Respecto de emisiones atmosféricas, el Proyecto evaluó material particulado respirable MP10 y MP2,5, así como gases asociados a combustión y operación de maquinaria, equipos y transporte, incluyendo NOx, SO2 y CO. La evaluación consideró las fuentes emisoras asociadas a movimiento de tierras, excavaciones, nivelación, compactación, circulación de vehículos, operación de maquinaria y tránsito por caminos internos y externos. Los resultados fueron analizados mediante modelación atmosférica y evaluación por receptor, considerando condiciones meteorológicas locales y receptores humanos cercanos. A partir de dichos antecedentes, se fundamentó en el estudio de especialidad, que no se identifican condiciones de exposición capaces de generar efectos adversos significativos sobre la salud de las personas.

El proyecto contempla aplicación de supresores de polvo en caminos internos, control de velocidad, mantención de vehículos y maquinaria y lavado de ruedas. El Anexo 1-H de la Adenda Excepcional precisa que se eliminó el uso de RIL tratado para humectación de caminos; su reutilización interna corresponde al lavado de ruedas.

En relación con olores, el Proyecto identificó las fuentes odorantes asociadas a la operación propia del relleno sanitario y desarrolló modelaciones de dispersión odorante, considerando escenarios representativos de funcionamiento, delimitación de isocurvas y receptores humanos presentes en el área de influencia. La evaluación consideró la descarga de residuos, operación del frente activo, manejo de residuos y generación de biogás, junto con medidas de control operacional, tales como cobertura operacional, manejo controlado de residuos, control del frente activo, control de biogás y medidas de contingencia frente a eventos operacionales específicos. Conforme a los resultados obtenidos, no se prevé una exposición de magnitud, frecuencia o duración que configure efectos adversos significativos sobre la salud de las personas.

Respecto del ruido, el expediente incorpora una línea de base de 28 receptores, modelaciones de las fuentes del recinto en seis puntos y evaluación del tránsito exterior, junto con un estudio específico de cuatro receptores asociados a GHPPI. El capítulo 7 de la Adenda Excepcional reconoce el aumento de

niveles de ruido en construcción, operación y cierre y lo califica como poco significativo. Por ello, la consideración de esta materia se refiere a los escenarios y receptores efectivamente evaluados.

En cuanto a residuos sólidos y líquidos, el Proyecto contempla sistemas de manejo, segregación, almacenamiento temporal, conducción, tratamiento y disposición, según corresponda a las categorías evaluadas en el expediente ambiental. Respecto de residuos líquidos y lixiviados, el diseño considera impermeabilización basal, captación, conducción, almacenamiento, tratamiento, monitoreo, control operacional y contingencias destinadas a evitar contacto o exposición directa de la población y prevenir afectaciones al entorno.

En consecuencia, la preocupación por la salud fue considerada mediante la identificación de fuentes de emisión, receptores, modelaciones, diseño sanitario y sistemas de manejo y seguimiento del proyecto. La SEREMI de Salud de la Región del Maule, mediante Ordinario N° 879, de 16 de octubre de 2026, se pronunció conforme sobre la Adenda Excepcional. Los antecedentes y controles descritos constituyen el fundamento de la respuesta, en los términos del artículo 5 del Reglamento del SEIA.

Evaluación de efectos sobre los recursos naturales renovables

Respecto de la eventual generación de efectos adversos significativos sobre los recursos naturales renovables, en los términos del artículo 11 letra b) de la Ley N°19.300 y del artículo 6 del D.S. N°40/2012 del Ministerio del Medio Ambiente, el Proyecto evaluó los potenciales impactos sobre los componentes flora, vegetación, fauna terrestre, suelo, recursos hídricos, aire y ecosistemas asociados, considerando las fases de construcción, operación y cierre.

Con relación al área de influencia y los ecosistemas terrestres y en respuesta a las observaciones formuladas sobre la delimitación del área de influencia, el titular complementó su fundamentación incorporando el análisis de los principales mecanismos de impacto sobre los ecosistemas, incluyendo la pérdida y alteración de hábitat, la fragmentación y conectividad biológica, el funcionamiento ecosistémico, la perturbación y desplazamiento de fauna, los efectos por ruido, iluminación y tránsito de maquinaria, la afectación potencial de especies de baja movilidad, y los servicios ecosistémicos y uso recreativo del territorio.

La delimitación del área de influencia se definió considerando las obras y acciones del Proyecto, las unidades vegetacionales presentes, los hábitats identificados para fauna terrestre y la distribución espacial de las especies registradas durante las campañas de terreno realizadas en primavera, verano, otoño e invierno.

Por lo que el titular muestra que la intervención directa se concentra en superficies acotadas del predio, mientras que el entorno mantiene extensas áreas con continuidad de hábitat y cobertura vegetal que permiten el desplazamiento y utilización del territorio por parte de la fauna presente.

Pasando al detalle de Flora y vegetación, respecto de la vegetación, se determinó que las formaciones presentes corresponden principalmente a comunidades esclerófilas con distintos grados de intervención humana producto de actividades agropecuarias, extracción de leña y pastoreo.

La corta y reposición de vegetación se describen en los antecedentes del PAS 148 (Anexo 4-H de la Adenda Excepcional). La reforestación sectorial se distingue de las medidas de mitigación, reparación y compensación de impactos significativos establecidas en el capítulo 8 de la Adenda Excepcional.

Por lo que el titular señala que la composición y estructura general de la vegetación presente en el área de influencia no experimentará una alteración significativa que comprometa su permanencia a largo plazo.

En fauna, el capítulo 7 de la Adenda Excepcional identifica la pérdida de hábitat COFT-1 durante construcción y OFT-1 durante operación, ambas calificadas como significativas. El capítulo 8 de la Adenda Excepcional presenta las medidas de mitigación MMF-1, rehabilitación de 0,85 ha, y MMF-2, construcción de refugios para fauna nativa.

Durante las campañas de caracterización fueron registrados mamíferos, aves, reptiles y anfibios, incluyendo especies endémicas y especies clasificadas como "Casi Amenazadas". No obstante, no se registraron especies clasificadas en categorías "En Peligro Crítico", "En Peligro" o "Vulnerable" dentro del área de intervención directa.

Considerando las exigencias formuladas durante la evaluación ambiental, el titular complementó las medidas de protección y seguimiento mediante un Programa de Protección y Monitoreo de Fauna que incorpora compromisos verificables, indicadores de seguimiento, metodologías de monitoreo, frecuencia de ejecución y medidas correctivas.

Entre las medidas comprometidas destacan:

- Monitoreo mediante transectos, búsqueda activa, estaciones de observación y cámaras trampa.
- Registro georreferenciado de ejemplares, refugios, madrigueras, huellas y otros indicios.
- Control de velocidad de vehículos al interior del proyecto.
- Capacitación ambiental obligatoria para trabajadores.
- Prohibición de caza, captura, alimentación o perturbación de fauna silvestre.
- Control de iluminación nocturna en sectores sensibles.
- Protección de especies de baja movilidad mediante medidas de rescate y relocalización cuando corresponda.

Asimismo, se establecieron criterios de activación de medidas correctivas frente a eventos tales como atropellos, afectación directa de ejemplares, alteración de refugios o incumplimiento de medidas operacionales.

Respecto del recurso suelo, se mostró que predominan unidades de capacidad de uso IV y VII, correspondientes a terrenos con limitaciones para el desarrollo de actividades agrícolas intensivas.

Los análisis efectuados muestran bajos niveles de erosión potencial y descartan procesos erosivos significativos asociados a la ejecución del Proyecto.

Las interacciones hídricas consideradas comprenden el atravieso de la Quebrada Sin Nombre 1 por el camino, la intervención de la Quebrada Sin Nombre 2 por el dique y las descargas de aguas lluvias y RIL tratado al canal Derrame Cruchaga. Estas obras están descritas separadamente en los anexos 4-I-1 a 4-I-4 de la Adenda Excepcional.

Respecto de emisiones atmosféricas, olores y perturbaciones operacionales, la evaluación consideró los efectos del ruido, tránsito de maquinaria, iluminación nocturna y otras actividades propias de la construcción y operación.

Los antecedentes de modelación concluyen que los efectos se mantienen acotados al entorno próximo del proyecto y que no se producirían alteraciones relevantes respecto de las condiciones de línea de base consideradas en la evaluación.

Adicionalmente, se incorporan medidas operacionales destinadas a reducir potenciales perturbaciones sobre la fauna y los ecosistemas circundantes, incluyendo gestión de residuos, control de iluminación y restricciones operacionales en sectores sensibles.

De acuerdo con los antecedentes técnicos presentados, el Proyecto incorpora medidas de prevención, mitigación, seguimiento y control para los componentes flora, vegetación, fauna, suelo, recursos hídricos y aire.

La evaluación reconoce la existencia de una pérdida de hábitat asociada a las superficies de intervención del Proyecto, incluyendo las áreas destinadas a infraestructura y la Zona de Acopio de Material de Excavación. Asimismo, se identifican efectos de perturbación, modificación y pérdida de hábitat para fauna terrestre que fueron considerados en la evaluación ambiental.

La existencia de efectos adversos significativos sobre el componente fauna constituye una de las circunstancias que fundamentan el ingreso del Proyecto mediante un Estudio de Impacto Ambiental (EIA), en conformidad con el artículo 11 letra b) de la Ley N°19.300 y el artículo 6 del D.S. N°40/2012.

El titular presenta que, mediante la implementación de las medidas de protección, rescate, relocalización, monitoreo y seguimiento comprometidas, los efectos identificados sobre los recursos naturales renovables pueden ser adecuadamente gestionados durante las fases de construcción, operación y cierre del Proyecto.

1304. Observante: Eduardo Díaz

Observación:

Primero; no me gustaría tener un basural en mi casa y creo que sería un castigo para la comunidad, además los únicos beneficiarios serian quienes instalan eso y por último la desvalorización que tendrían nuestro productos agrícolas y frutícolas; ¿existe alguna forma mas ecológica de realizar esto, ya que si es necesario?

Evaluación técnica de la observación:

La Dirección Regional del Maule del Servicio de Evaluación Ambiental considera pertinente la observación, en tanto aborda materias ambientales evaluadas durante el procedimiento. A continuación, se entrega la consideración correspondiente

Evaluación de riesgos para la salud de la población

Respecto de la salud de las personas, se indica que en relación al artículo 5° del Reglamento del SEIA, sobre si el proyecto genera o presenta riesgos para la salud de las personas, el proponente incorporó en la Evaluación del Proyecto la identificación, estimación, modelación y evaluación de las emisiones atmosféricas, gases, olores, ruido, residuos sólidos y residuos líquidos generados durante las fases de construcción, operación y cierre, considerando los receptores humanos presentes en el área de influencia, las condiciones de exposición potencial y las medidas de prevención, manejo, control operacional y contingencia comprometidas en el expediente ambiental.

Respecto de emisiones atmosféricas, el Proyecto evaluó material particulado respirable MP10 y MP2,5, así como gases asociados a combustión y operación de maquinaria, equipos y transporte, incluyendo NOx, SO2 y CO. La evaluación consideró las fuentes emisoras asociadas a movimiento de tierras, excavaciones, nivelación, compactación, circulación de vehículos, operación de maquinaria y tránsito por caminos internos y externos. Los resultados fueron analizados mediante modelación atmosférica y evaluación por receptor, considerando condiciones meteorológicas locales y receptores humanos cercanos. A partir de dichos antecedentes, se fundamentó en el estudio de especialidad, que no se identifican condiciones de exposición capaces de generar efectos adversos significativos sobre la salud de las personas.

El proyecto contempla aplicación de supresores de polvo en caminos internos, control de velocidad, mantención de vehículos y maquinaria y lavado de ruedas. El Anexo 1-H de la Adenda Excepcional precisa que se eliminó el uso de RIL tratado para humectación de caminos; su reutilización interna corresponde al lavado de ruedas.

En relación con olores, el Proyecto identificó las fuentes odorantes asociadas a la operación propia del relleno sanitario y desarrolló modelaciones de dispersión odorante, considerando escenarios representativos de funcionamiento, delimitación de isocurvas y receptores humanos presentes en el área de influencia. La evaluación consideró la descarga de residuos, operación del frente activo, manejo de residuos y generación de biogás, junto con medidas de control operacional, tales como cobertura operacional, manejo controlado de residuos, control del frente activo, control de biogás y medidas de contingencia frente a eventos operacionales específicos. Conforme a los resultados obtenidos, no se prevé una exposición de magnitud, frecuencia o duración que configure efectos adversos significativos sobre la salud de las personas.

Respecto del ruido, el expediente incorpora una línea de base de 28 receptores, modelaciones de las fuentes del recinto en seis puntos y evaluación del tránsito exterior, junto con un estudio específico de

cuatro receptores asociados a GHPPI. El capítulo 7 de la Adenda Excepcional reconoce el aumento de niveles de ruido en construcción, operación y cierre y lo califica como poco significativo. Por ello, la consideración de esta materia se refiere a los escenarios y receptores efectivamente evaluados.

En cuanto a residuos sólidos y líquidos, el Proyecto contempla sistemas de manejo, segregación, almacenamiento temporal, conducción, tratamiento y disposición, según corresponda a las categorías evaluadas en el expediente ambiental. Respecto de residuos líquidos y lixiviados, el diseño considera impermeabilización basal, captación, conducción, almacenamiento, tratamiento, monitoreo, control operacional y contingencias destinadas a evitar contacto o exposición directa de la población y prevenir afectaciones al entorno.

En consecuencia, la preocupación por la salud fue considerada mediante la identificación de fuentes de emisión, receptores, modelaciones, diseño sanitario y sistemas de manejo y seguimiento del proyecto. La SEREMI de Salud de la Región del Maule, mediante Ordinario N° 879, de 16 de octubre de 2026, se pronunció conforme sobre la Adenda Excepcional. Los antecedentes y controles descritos constituyen el fundamento de la respuesta, en los términos del artículo 5 del Reglamento del SEIA.

Evaluación de efectos sobre los recursos naturales renovables

Respecto de la eventual generación de efectos adversos significativos sobre los recursos naturales renovables, en los términos del artículo 11 letra b) de la Ley N°19.300 y del artículo 6 del D.S. N°40/2012 del Ministerio del Medio Ambiente, el Proyecto evaluó los potenciales impactos sobre los componentes flora, vegetación, fauna terrestre, suelo, recursos hídricos, aire y ecosistemas asociados, considerando las fases de construcción, operación y cierre.

Con relación al área de influencia y los ecosistemas terrestres y en respuesta a las observaciones formuladas sobre la delimitación del área de influencia, el titular complementó su fundamentación incorporando el análisis de los principales mecanismos de impacto sobre los ecosistemas, incluyendo la pérdida y alteración de hábitat, la fragmentación y conectividad biológica, el funcionamiento ecosistémico, la perturbación y desplazamiento de fauna, los efectos por ruido, iluminación y tránsito de maquinaria, la afectación potencial de especies de baja movilidad, y los servicios ecosistémicos y uso recreativo del territorio.

La delimitación del área de influencia se definió considerando las obras y acciones del Proyecto, las unidades vegetacionales presentes, los hábitats identificados para fauna terrestre y la distribución espacial de las especies registradas durante las campañas de terreno realizadas en primavera, verano, otoño e invierno.

Por lo que el titular muestra que la intervención directa se concentra en superficies acotadas del predio, mientras que el entorno mantiene extensas áreas con continuidad de hábitat y cobertura vegetal que permiten el desplazamiento y utilización del territorio por parte de la fauna presente.

Pasando al detalle de Flora y vegetación, respecto de la vegetación, se determinó que las formaciones presentes corresponden principalmente a comunidades esclerófilas con distintos grados de intervención humana producto de actividades agropecuarias, extracción de leña y pastoreo.

La corta y reposición de vegetación se describen en los antecedentes del PAS 148 (Anexo 4-H de la Adenda Excepcional). La reforestación sectorial se distingue de las medidas de mitigación, reparación y compensación de impactos significativos establecidas en el capítulo 8 de la Adenda Excepcional.

Por lo que el titular señala que la composición y estructura general de la vegetación presente en el área de influencia no experimentará una alteración significativa que comprometa su permanencia a largo plazo.

En fauna, el capítulo 7 de la Adenda Excepcional identifica la pérdida de hábitat COFT-1 durante construcción y OFT-1 durante operación, ambas calificadas como significativas. El capítulo 8 de la Adenda Excepcional presenta las medidas de mitigación MMF-1, rehabilitación de 0,85 ha, y MMF-2, construcción de refugios para fauna nativa.

Durante las campañas de caracterización fueron registrados mamíferos, aves, reptiles y anfibios, incluyendo especies endémicas y especies clasificadas como "Casi Amenazadas". No obstante, no se registraron especies clasificadas en categorías "En Peligro Crítico", "En Peligro" o "Vulnerable" dentro del área de intervención directa.

Considerando las exigencias formuladas durante la evaluación ambiental, el titular complementó las medidas de protección y seguimiento mediante un Programa de Protección y Monitoreo de Fauna que incorpora compromisos verificables, indicadores de seguimiento, metodologías de monitoreo, frecuencia de ejecución y medidas correctivas.

Entre las medidas comprometidas destacan:

- Monitoreo mediante transectos, búsqueda activa, estaciones de observación y cámaras trampa.
- Registro georreferenciado de ejemplares, refugios, madrigueras, huellas y otros indicios.
- Control de velocidad de vehículos al interior del proyecto.
- Capacitación ambiental obligatoria para trabajadores.
- Prohibición de caza, captura, alimentación o perturbación de fauna silvestre.
- Control de iluminación nocturna en sectores sensibles.
- Protección de especies de baja movilidad mediante medidas de rescate y relocalización cuando corresponda.

Asimismo, se establecieron criterios de activación de medidas correctivas frente a eventos tales como atropellos, afectación directa de ejemplares, alteración de refugios o incumplimiento de medidas operacionales.

Respecto del recurso suelo, se mostró que predominan unidades de capacidad de uso IV y VII, correspondientes a terrenos con limitaciones para el desarrollo de actividades agrícolas intensivas.

Los análisis efectuados muestran bajos niveles de erosión potencial y descartan procesos erosivos significativos asociados a la ejecución del Proyecto.

Las interacciones hídricas consideradas comprenden el atravieso de la Quebrada Sin Nombre 1 por el camino, la intervención de la Quebrada Sin Nombre 2 por el dique y las descargas de aguas lluvias y RIL tratado al canal Derrame Cruchaga. Estas obras están descritas separadamente en los anexos 4-I-1 a 4-I-4 de la Adenda Excepcional.

Respecto de emisiones atmosféricas, olores y perturbaciones operacionales, la evaluación consideró los efectos del ruido, tránsito de maquinaria, iluminación nocturna y otras actividades propias de la construcción y operación.

Los antecedentes de modelación concluyen que los efectos se mantienen acotados al entorno próximo del proyecto y que no se producirían alteraciones relevantes respecto de las condiciones de línea de base consideradas en la evaluación.

Adicionalmente, se incorporan medidas operacionales destinadas a reducir potenciales perturbaciones sobre la fauna y los ecosistemas circundantes, incluyendo gestión de residuos, control de iluminación y restricciones operacionales en sectores sensibles.

De acuerdo con los antecedentes técnicos presentados, el Proyecto incorpora medidas de prevención, mitigación, seguimiento y control para los componentes flora, vegetación, fauna, suelo, recursos hídricos y aire.

La evaluación reconoce la existencia de una pérdida de hábitat asociada a las superficies de intervención del Proyecto, incluyendo las áreas destinadas a infraestructura y la Zona de Acopio de Material de Excavación. Asimismo, se identifican efectos de perturbación, modificación y pérdida de hábitat para fauna terrestre que fueron considerados en la evaluación ambiental.

La existencia de efectos adversos significativos sobre el componente fauna constituye una de las circunstancias que fundamentan el ingreso del Proyecto mediante un Estudio de Impacto Ambiental (EIA), en conformidad con el artículo 11 letra b) de la Ley N°19.300 y el artículo 6 del D.S. N°40/2012.

El titular presenta que, mediante la implementación de las medidas de protección, rescate, relocalización, monitoreo y seguimiento comprometidas, los efectos identificados sobre los recursos naturales renovables pueden ser adecuadamente gestionados durante las fases de construcción, operación y cierre del Proyecto.

Evaluación de efectos sobre la producción agrícola, comercialización y exportación de productos agropecuarios

Los eventuales efectos del proyecto sobre las actividades económicas y productivas desarrolladas en el territorio, particularmente aquellas vinculadas a la agricultura, ganadería, apicultura y producción agroalimentaria regional, fueron abordadas en la evaluación ambiental del proyecto. Para ello se analizaron los potenciales efectos del proyecto sobre las actividades económicas presentes en el área de influencia, incluyendo la producción agrícola, ganadera y apícola. Los antecedentes técnicos contenidos en el EIA, sus Adendas y la Adenda Excepcional permitieron concluir que el proyecto no generará impactos significativos sobre la producción agropecuaria regional ni sobre la capacidad de comercialización de frutas, hortalizas, vinos, productos pecuarios u otros productos agrícolas provenientes del territorio.

En particular, las evaluaciones de calidad del aire, olores, recursos hídricos, aguas subterráneas, suelo y salud de la población concluyeron que, considerando las medidas de diseño, prevención, control y seguimiento comprometidas por el titular, no se prevén afectaciones ambientales capaces de comprometer la calidad de los productos agrícolas o ganaderos generados en el entorno del proyecto. Del mismo modo, durante la evaluación no se aportaron antecedentes técnicos que acreditaran posibles efectos sobre las cadenas de comercialización o sobre el cumplimiento de los estándares exigidos por los mercados nacionales e internacionales para los productos agropecuarios de la zona.

El titular incorporó diversos Compromisos Ambientales Voluntarios destinados a fortalecer el desarrollo económico y productivo del territorio.

Entre ellos destaca el Plan de Fomento de la Apicultura y Apoyo a la Actividad Agrícola, cuyo objetivo es contribuir al fortalecimiento de las actividades agropecuarias presentes en el área de influencia mediante:

- Asistencia técnica especializada a productores locales.

- Capacitación periódica impartida por profesionales del área agrícola.
- Apoyo al fortalecimiento de la actividad apícola.
- Mejoramiento de infraestructura productiva existente, incluyendo apoyo a invernaderos y otras instalaciones agrícolas.
- Promoción de iniciativas asociativas y fortalecimiento de capacidades productivas locales.
- Coordinación con programas e instrumentos públicos de fomento agropecuario disponibles en las comunas del área de influencia.

Complementariamente, el titular comprometió la implementación y mantención permanente de una plantación de lavanda, la que contribuirá tanto al fortalecimiento de la actividad apícola mediante el aporte de recursos florales para polinizadores, como a la integración paisajística del proyecto y al apoyo de las medidas de control de vectores consideradas para su operación.

Asimismo, se incorporó el CAV de apoyar soluciones de abastecimiento de agua potable para sectores rurales, incluyendo familias del sector Rosas Olea, contribuyendo al mejoramiento de las condiciones de acceso al agua para consumo humano.

Adicionalmente, la Adenda Excepcional incorporó programas de seguimiento ambiental que consideran monitoreos de aguas superficiales, aguas subterráneas, olores y otros componentes relevantes, cuyos resultados serán puestos a disposición de las autoridades competentes y de las comunidades interesadas. Estos mecanismos permitirán verificar permanentemente que la operación del proyecto no genere efectos ambientales que puedan afectar el desarrollo de las actividades productivas locales.

En materia específica de olores y su eventual relación con las actividades agrícolas, el titular comprometió las siguientes medidas y programas de seguimiento:

- Seguimiento de emisiones odorantes.
- Evaluación de funcionamiento y eficiencia del sistema de reducción de olores.
- Monitoreo de olores en aire ambiente.
- Seguimiento y gestión de reclamos por olores.
- Control operacional de la Planta de Tratamiento.
- Implementación del Plan de Apoyo a la Actividad Agrícola.
- Fumigación preventiva de viviendas en caso de ser necesaria para evitar la proliferación de vectores, particularmente moscas.

En consecuencia, la evaluación ambiental concluyó que el proyecto no generará impactos significativos sobre la producción agrícola, ganadera, apícola o vitivinícola de la zona, ni sobre la comercialización de dichos productos. No obstante, el titular incorporó una serie de compromisos ambientales voluntarios orientados a fortalecer las actividades productivas locales, mejorar las condiciones de desarrollo rural, apoyar el acceso al agua, fomentar la apicultura y agricultura local, y mantener un seguimiento ambiental permanente que permita resguardar la calidad ambiental del territorio y el desarrollo sustentable de las comunidades del área de influencia. Los compromisos descritos corresponden a control, seguimiento y apoyo productivo. En los antecedentes reseñados en esta respuesta no se identifica un compromiso de indemnización automática por cada cosecha, pago vitalicio o pensión a los habitantes.

Valor de las propiedades y alcance de la evaluación ambiental

Este Servicio no considera pertinente la observación en cuanto a una eventual disminución del valor de las propiedades atribuible al proyecto, toda vez que la valorización de bienes raíces depende de múltiples factores de carácter económico, comercial, territorial y social, cuya determinación excede el ámbito de

análisis propio del Sistema de Evaluación de Impacto Ambiental (SEIA). Asimismo, durante la evaluación no se presentaron antecedentes técnicos que permitan acreditar que la ejecución u operación del proyecto producirá una depreciación efectiva de los inmuebles ubicados en el área de influencia.

Sin perjuicio de lo anterior, durante la evaluación ambiental se analizaron los posibles efectos del proyecto sobre el componente Medio Humano y sobre las actividades económicas desarrolladas en el territorio. Los antecedentes contenidos en el expediente, complementados mediante la Adenda Excepcional, permitieron concluir que el proyecto no genera impactos significativos sobre las actividades productivas locales ni sobre las condiciones que sustentan el desarrollo económico de la zona.

En particular, la evaluación concluyó que el proyecto:

- No implica desplazamiento o reasentamiento de población.
- No genera pérdida de actividades productivas existentes.
- No altera significativamente la aptitud agrícola de los terrenos circundantes.
- No afecta la continuidad de las actividades económicas desarrolladas en el área de influencia.

Asimismo, los estudios de calidad del aire, olores, ruido, recursos hídricos, aguas subterráneas y salud de la población determinaron que, considerando las medidas de diseño, control y seguimiento comprometidas por el titular, no se prevén efectos ambientales significativos que puedan comprometer el desarrollo de las actividades económicas presentes en el territorio.

Adicionalmente, el titular incorporó diversos Compromisos Ambientales Voluntarios orientados a fortalecer el desarrollo local y generar beneficios para las comunidades del área de influencia, entre los que destacan:

- Plan de Fomento de la Apicultura y Apoyo a la Actividad Agrícola, mediante asistencia técnica, capacitación y apoyo a infraestructura productiva.
- Implementación y mantención de una plantación permanente de lavanda, destinada a fortalecer la actividad apícola y favorecer la integración ambiental del proyecto.
- Apoyo a soluciones de abastecimiento de agua para sectores rurales específicos.
- Plan de Fomento Cultural del Cerro Quilipín y Piedra Larga, orientado al fortalecimiento de actividades recreativas, patrimonio local, turismo de pequeña escala y valorización territorial.
- Priorización de contratación de mano de obra y servicios locales, cuando las necesidades operacionales del proyecto lo permitan.

Por otra parte, respecto de una eventual afectación a la atracción de inversiones o al desarrollo económico futuro de la comuna, la evaluación ambiental no identificó antecedentes técnicos que permitan concluir que la operación del proyecto impedirá el desarrollo de nuevas actividades agrícolas, turísticas, comerciales o de servicios. Por el contrario, los antecedentes evaluados indican que las actividades productivas existentes podrán continuar desarrollándose y que los compromisos voluntarios asumidos por el titular contribuirán al fortalecimiento de iniciativas económicas locales.

En consecuencia, no existen antecedentes técnicos que permitan concluir que el proyecto producirá una depreciación comprobable de los inmuebles o una afectación significativa al desarrollo económico del territorio. Asimismo, la evaluación concluyó que las actividades productivas actuales mantienen su viabilidad y continuidad, complementándose con medidas y compromisos voluntarios orientados al fortalecimiento de la agricultura, la apicultura, el turismo local, la infraestructura rural y las oportunidades económicas para las comunidades del área de influencia.

Economía circular

El titular incorpora dentro del proyecto una alternativa complementaria a la disposición final de residuos, consistente en la habilitación de una Planta de Valorización de Material Reciclable (PVMR). Esta instalación estará destinada a recibir materiales provenientes de los programas municipales de segregación en origen y recolección diferenciada implementados en las comunas de Linares, Villa Alegre y Colbún.

La planta forma parte del Centro de Manejo de Residuos Piedra Larga, cuyo componente principal corresponde a un relleno sanitario para la disposición final de residuos sólidos domiciliarios y asimilables. La planta de valorización tendrá un carácter complementario, orientado a evitar que materiales potencialmente reciclables sean enviados directamente al Área de Disposición Final.

La PVMR tendrá como finalidad recibir, inspeccionar, clasificar, acondicionar, compactar o enfardar y almacenar temporalmente los materiales reciclables. Posteriormente, estos materiales serán trasladados a plantas recicladoras o instalaciones de valorización que cuenten con las autorizaciones correspondientes.

Las actividades proyectadas corresponden al pretratamiento de residuos reciclables, operaciones físicas preparatorias o previas a la valorización, incluyendo separación, desembalaje, corte, trituración, compactación, mezclado, lavado y empaque, entre otras. En el caso particular de este proyecto solamente considera la confección de fardos y el almacenamiento temporal.

En este sentido, las actividades desarrolladas en la PVMR no constituyen por sí mismas la fabricación de nuevos productos ni un proceso industrial de reciclaje. La instalación se limitará a preparar y acondicionar los materiales para optimizar su almacenamiento, transporte y posterior valorización en instalaciones externas autorizadas.

Inicialmente, los materiales reciclables provendrán de los programas de recolección selectiva, segregación en origen y reciclaje desarrollados por las municipalidades a que se preste servicio.

El proyecto entregará soporte logístico a dichos programas, principalmente mediante la recepción, clasificación, acondicionamiento, almacenamiento y despacho de los materiales. No obstante, el titular no intervendrá directamente en la planificación o ejecución de las iniciativas municipales.

La responsabilidad del titular comenzará con la recepción de los materiales en la PVMR, previa verificación de que estos correspondan a las categorías autorizadas y cumplan las condiciones de calidad exigidas.

La PVMR podrá recibir y acondicionar las siguientes categorías de materiales reciclables:

a) Envases y materiales plásticos

Se recibirán plásticos identificados de acuerdo con el código de clasificación de resinas:

- PET 1: botellas de bebidas y envases de alimentos.
- HDPE 2: botellas de productos de limpieza, envases de productos lácteos y otros recipientes rígidos.
- PVC 3: tubos, envases y productos rígidos.
- LDPE 4: bolsas, películas y láminas plásticas flexibles.
- PP 5: envases de alimentos, tapas y recipientes reutilizables.
- PS 6: envases de alimentos, bandejas y utensilios desechables.

- Otros 7: plásticos no comprendidos en las categorías anteriores, cuya recepción deberá estar condicionada a la existencia de una alternativa efectiva de valorización.

La recepción de la categoría “Otros 7” deberá controlarse especialmente, debido a que puede incluir mezclas de resinas, materiales multicapa o plásticos cuya valorización resulte técnica o económicamente limitada. Antes de aceptar estos materiales, el titular deberá contar con un gestor o instalación de destino capaz de recibirlos.

b) Papeles y cartones

Esta categoría podrá comprender:

- Papel de oficina.
- Diarios y periódicos.
- Revistas.
- Cajas de cartón.
- Cartón corrugado.
- Embalajes de papel y cartón.

Los materiales deberán encontrarse secos y libres de materia orgánica, aceite, grasas, productos químicos u otras sustancias que impidan o dificulten su reciclaje.

Se recibirán envases multicapa para bebidas, comúnmente identificados como Tetra Pak, incluyendo envases de leche, jugos, vinos y productos similares. Estos deberán entregarse vacíos, limpios, secos y compactados cuando el sistema de recolección municipal así lo contemple.

Antes de autorizar la descarga, el personal deberá realizar una revisión documental y visual de cada carga. El control deberá registrar, al menos:

- Fecha y hora de ingreso.
- Municipalidad o entidad de procedencia.
- Identificación del vehículo.
- Tipo de material transportado.
- Peso de la carga.
- Resultado de la inspección.
- Cantidad aceptada.
- Cantidad rechazada.
- Motivo del rechazo.
- Sector asignado para almacenamiento o procesamiento.

Los materiales que contengan materia orgánica, sustancias peligrosas, líquidos, residuos sanitarios, residuos médicos, envases contaminados con productos químicos u otros elementos incompatibles deberán ser rechazados o segregados conforme al procedimiento de contingencia aplicable.

A nivel nacional existen iniciativas impulsadas por el Ministerio del Medio Ambiente, en el marco de la economía circular, que abordan de manera más amplia las alternativas de prevención, reducción, valorización y gestión de residuos. Si bien dichas iniciativas exceden el alcance de la evaluación

ambiental del presente proyecto, se informa su existencia para que puedan ser consultadas como referencia, en caso de estimarse pertinente.

1305. Observante: Marcelo Torres

Observación:

Por contaminación del agua potable

Contaminación al medio ambiente

¿Qué harán con respecto a la contaminación que están por hacer?

Evaluación técnica de la observación:

La Dirección Regional del Maule del Servicio de Evaluación Ambiental considera pertinente la observación, en tanto aborda materias ambientales evaluadas durante el procedimiento. A continuación, se entrega la consideración correspondiente

Evaluación de riesgos para la salud de la población

Respecto de la salud de las personas, se indica que en relación al artículo 5° del Reglamento del SEIA, sobre si el proyecto genera o presenta riesgos para la salud de las personas, el proponente incorporó en la Evaluación del Proyecto la identificación, estimación, modelación y evaluación de las emisiones atmosféricas, gases, olores, ruido, residuos sólidos y residuos líquidos generados durante las fases de construcción, operación y cierre, considerando los receptores humanos presentes en el área de influencia, las condiciones de exposición potencial y las medidas de prevención, manejo, control operacional y contingencia comprometidas en el expediente ambiental.

Respecto de emisiones atmosféricas, el Proyecto evaluó material particulado respirable MP10 y MP2,5, así como gases asociados a combustión y operación de maquinaria, equipos y transporte, incluyendo NOx, SO2 y CO. La evaluación consideró las fuentes emisoras asociadas a movimiento de tierras, excavaciones, nivelación, compactación, circulación de vehículos, operación de maquinaria y tránsito por caminos internos y externos. Los resultados fueron analizados mediante modelación atmosférica y evaluación por receptor, considerando condiciones meteorológicas locales y receptores humanos cercanos. A partir de dichos antecedentes, se fundamentó en el estudio de especialidad, que no se identifican condiciones de exposición capaces de generar efectos adversos significativos sobre la salud de las personas.

El proyecto contempla aplicación de supresores de polvo en caminos internos, control de velocidad, mantención de vehículos y maquinaria y lavado de ruedas. El Anexo 1-H de la Adenda Excepcional precisa que se eliminó el uso de RIL tratado para humectación de caminos; su reutilización interna corresponde al lavado de ruedas.

En relación con olores, el Proyecto identificó las fuentes odorantes asociadas a la operación propia del relleno sanitario y desarrolló modelaciones de dispersión odorante, considerando escenarios representativos de funcionamiento, delimitación de isocurvas y receptores humanos presentes en el área de influencia. La evaluación consideró la descarga de residuos, operación del frente activo, manejo de residuos y generación de biogás, junto con medidas de control operacional, tales como cobertura operacional, manejo controlado de residuos, control del frente activo, control de biogás y medidas de contingencia frente a eventos operacionales específicos. Conforme a los resultados obtenidos, no se prevé una exposición de magnitud, frecuencia o duración que configure efectos adversos significativos sobre la salud de las personas.

Respecto del ruido, el expediente incorpora una línea de base de 28 receptores, modelaciones de las fuentes del recinto en seis puntos y evaluación del tránsito exterior, junto con un estudio específico de

cuatro receptores asociados a GHPPI. El capítulo 7 de la Adenda Excepcional reconoce el aumento de niveles de ruido en construcción, operación y cierre y lo califica como poco significativo. Por ello, la consideración de esta materia se refiere a los escenarios y receptores efectivamente evaluados.

En cuanto a residuos sólidos y líquidos, el Proyecto contempla sistemas de manejo, segregación, almacenamiento temporal, conducción, tratamiento y disposición, según corresponda a las categorías evaluadas en el expediente ambiental. Respecto de residuos líquidos y lixiviados, el diseño considera impermeabilización basal, captación, conducción, almacenamiento, tratamiento, monitoreo, control operacional y contingencias destinadas a evitar contacto o exposición directa de la población y prevenir afectaciones al entorno.

En consecuencia, la preocupación por la salud fue considerada mediante la identificación de fuentes de emisión, receptores, modelaciones, diseño sanitario y sistemas de manejo y seguimiento del proyecto. La SEREMI de Salud de la Región del Maule, mediante Ordinario N° 879, de 16 de octubre de 2026, se pronunció conforme sobre la Adenda Excepcional. Los antecedentes y controles descritos constituyen el fundamento de la respuesta, en los términos del artículo 5 del Reglamento del SEIA.

Calidad del agua y protección de quebradas

Respecto a la preocupación por la afectación a aguas y en particular por las quebradas, se indica que de acuerdo con los antecedentes presentados, la construcción de la obra de atravieso considera medidas preventivas orientadas a resguardar la calidad de las aguas, entre ellas la ejecución preferente de las obras en seco, la prohibición de almacenamiento de materiales en el cauce o sus riberas, la revisión permanente del estado mecánico de la maquinaria, el registro fotográfico diario de las condiciones del escurrimiento y la implementación de medidas correctivas ante eventuales incrementos de turbidez u otras alteraciones atribuibles a las faenas.

Asimismo, se contempla un programa de monitoreo aguas arriba y aguas abajo de la intervención, basado en parámetros de la NCh 1333, incluyendo un monitoreo previo para establecer la condición basal de calidad de aguas.

Adicionalmente, el proyecto incorpora medidas de diseño destinadas a prevenir afectaciones sobre aguas superficiales y subterráneas derivadas de la operación del relleno sanitario. Entre estas se consideran sistemas de impermeabilización basal, captación y conducción de lixiviados, planta de tratamiento de lixiviados, monitoreo de aguas subterráneas conforme al D.S. N°189/2005 y planes de contingencia para eventuales fallas de los sistemas de manejo.

El efluente de la PTL contempla reutilización en la plataforma de lavado de ruedas y descarga al canal Derrame Cruchaga. El Anexo 1-H de la Adenda Excepcional estima una descarga promedio de 8,01 m^3/día y máxima de 15,42 m^3/día, e incorpora calidad de tratamiento, balance y manejo de las piscinas. El Anexo 4-I-4 de la Adenda Excepcional describe la obra de descarga de RIL tratado.

En consideración a lo anterior, y atendiendo a que la alteración del cauce corresponde a una intervención puntual que incorpora medidas de control, seguimiento y monitoreo específicas para resguardar la calidad del recurso hídrico, no se advierten antecedentes que permitan sostener la generación de efectos adversos significativos sobre la calidad de las aguas superficiales en relación con su condición de línea de base. Asimismo, las medidas de diseño y operación propuestas permiten prevenir potenciales aportes de contaminantes derivados de lixiviados, aguas servidas y otros residuos líquidos asociados al proyecto.

Por tanto, se estima que la magnitud y duración de los efectos sobre la calidad de las aguas no alcanzan la significancia requerida para configurar la circunstancia contemplada en el artículo 11 letra b) de la Ley N°19.300, en relación con el literal c) del artículo 6 del D.S. N°40/2012.

En consecuencia, sobre la base de los antecedentes aportados por el Titular, es posible concluir que el proyecto no generaría efectos adversos significativos sobre la calidad de las aguas superficiales ni subterráneas, descartándose la configuración del criterio establecido en el artículo 6 letra c) del Reglamento del SEIA para este componente.

Calidad de aguas subterráneas

Respecto de la calidad de aguas subterráneas, el proponente presentó durante el proceso de evaluación antecedentes técnicos que respaldan que se han considerado las medidas necesarias para evitar la afectación de la calidad de las aguas subterráneas.

El ADF se emplaza en una unidad volcánica de baja permeabilidad del cerro Quilipín; las captaciones cercanas se vinculan a la unidad acuífera Putagán Norte. El Anexo 3-U de la Adenda Excepcional evalúa la posible circulación por el macizo fracturado e incorpora escenarios accidentales de infiltración.

Asimismo, los suelos predominantes corresponden a materiales arcillosos de baja permeabilidad, lo que reduce significativamente el potencial de infiltración y percolación de contaminantes hacia el subsuelo.

El ADF contempla impermeabilización basal y de taludes y un sistema de captación y conducción de lixiviados hacia la PTL, según el diseño sanitario presentado para el relleno y el PAS 141 (Anexo 4-E de la Adenda Complementaria). Estos elementos se integran con el estudio hidrogeológico y el seguimiento del agua subterránea.

Presenta las formas de Manejo de lixiviados, sobre el recubrimiento basal se instalará un sistema de captación y conducción de lixiviados hacia una planta de tratamiento. Este sistema evita el escurrimiento libre de lixiviados sobre la superficie del relleno o los terrenos aledaños, descartándose la contaminación del suelo y de los cuerpos de agua cercanos.

Realiza una Evaluación hidrogeológica y análisis de las condiciones del área, el proyecto reconoce que el cerro Quilipín presenta procesos de meteorización y fracturamiento que podrían generar porosidad secundaria y favorecer localmente la circulación de aguas subterráneas. Considerando esta condición, el EIA incorporó una modelación hidrogeológica conservadora que representa el macizo rocoso como un medio fracturado.

El Anexo 3-U de la Adenda Excepcional analiza infiltración mediante HELP V4 y transporte mediante MODFLOW-NWT y MT3D-USGS, con un horizonte de 51 años que incluye operación, cierre y postcierre. Considera defectos y perforaciones en las capas de impermeabilización y utiliza compuestos nitrogenados y cloruros para representar el transporte bajo los escenarios evaluados.

Los compuestos nitrogenados modelados no alcanzan las diez captaciones identificadas. Para cloruros, representados como trazador conservativo, la pluma podría aproximarse al pozo N.° 3 al final del horizonte de 51 años, con concentraciones modeladas de 0 a 5 mg/L. El estudio concluye un riesgo sanitario aceptable bajo las condiciones evaluadas.

Propone medidas de control y monitoreo, una vez iniciada la fase de operación, se realizará monitoreo de aguas subterráneas tanto en los pozos exigidos por el D.S. N°189/05 del MINSAL como en aquellos comprometidos por el proyecto.

Adicionalmente, como Compromiso Ambiental Voluntario, el titular implementará una red de monitoreo compuesta por 10 puntos de control, superando las exigencias mínimas de la normativa vigente. Los resultados obtenidos serán informados periódicamente a los sistemas de Agua Potable Rural (APR) de Putagán y Coironal.

En consecuencia, la preocupación por afectación de aguas subterráneas fue abordada mediante caracterización de captaciones, modelación de infiltración y transporte, impermeabilización, manejo de lixiviados y monitoreo. Estos antecedentes sustentan la conclusión del Anexo 3-U de la Adenda Excepcional sobre riesgo sanitario aceptable en las condiciones y horizonte evaluados y permiten responder respecto de las captaciones identificadas.

Evaluación de efectos sobre los recursos naturales renovables

Respecto de la eventual generación de efectos adversos significativos sobre los recursos naturales renovables, en los términos del artículo 11 letra b) de la Ley N°19.300 y del artículo 6 del D.S. N°40/2012 del Ministerio del Medio Ambiente, el Proyecto evaluó los potenciales impactos sobre los componentes flora, vegetación, fauna terrestre, suelo, recursos hídricos, aire y ecosistemas asociados, considerando las fases de construcción, operación y cierre.

Con relación al área de influencia y los ecosistemas terrestres y en respuesta a las observaciones formuladas sobre la delimitación del área de influencia, el titular complementó su fundamentación incorporando el análisis de los principales mecanismos de impacto sobre los ecosistemas, incluyendo la pérdida y alteración de hábitat, la fragmentación y conectividad biológica, el funcionamiento ecosistémico, la perturbación y desplazamiento de fauna, los efectos por ruido, iluminación y tránsito de maquinaria, la afectación potencial de especies de baja movilidad, y los servicios ecosistémicos y uso recreativo del territorio.

La delimitación del área de influencia se definió considerando las obras y acciones del Proyecto, las unidades vegetacionales presentes, los hábitats identificados para fauna terrestre y la distribución espacial de las especies registradas durante las campañas de terreno realizadas en primavera, verano, otoño e invierno.

Por lo que el titular muestra que la intervención directa se concentra en superficies acotadas del predio, mientras que el entorno mantiene extensas áreas con continuidad de hábitat y cobertura vegetal que permiten el desplazamiento y utilización del territorio por parte de la fauna presente.

Pasando al detalle de Flora y vegetación, respecto de la vegetación, se determinó que las formaciones presentes corresponden principalmente a comunidades esclerófilas con distintos grados de intervención humana producto de actividades agropecuarias, extracción de leña y pastoreo.

La corta y reposición de vegetación se describen en los antecedentes del PAS 148 (Anexo 4-H de la Adenda Excepcional). La reforestación sectorial se distingue de las medidas de mitigación, reparación y compensación de impactos significativos establecidas en el capítulo 8 de la Adenda Excepcional.

Por lo que el titular señala que la composición y estructura general de la vegetación presente en el área de influencia no experimentará una alteración significativa que comprometa su permanencia a largo plazo.

En fauna, el capítulo 7 de la Adenda Excepcional identifica la pérdida de hábitat COFT-1 durante construcción y OFT-1 durante operación, ambas calificadas como significativas. El capítulo 8 de la

Adenda Excepcional presenta las medidas de mitigación MMF-1, rehabilitación de 0,85 ha, y MMF-2, construcción de refugios para fauna nativa.

Durante las campañas de caracterización fueron registrados mamíferos, aves, reptiles y anfibios, incluyendo especies endémicas y especies clasificadas como "Casi Amenazadas". No obstante, no se registraron especies clasificadas en categorías "En Peligro Crítico", "En Peligro" o "Vulnerable" dentro del área de intervención directa.

Considerando las exigencias formuladas durante la evaluación ambiental, el titular complementó las medidas de protección y seguimiento mediante un Programa de Protección y Monitoreo de Fauna que incorpora compromisos verificables, indicadores de seguimiento, metodologías de monitoreo, frecuencia de ejecución y medidas correctivas.

Entre las medidas comprometidas destacan:

- Monitoreo mediante transectos, búsqueda activa, estaciones de observación y cámaras trampa.
- Registro georreferenciado de ejemplares, refugios, madrigueras, huellas y otros indicios.
- Control de velocidad de vehículos al interior del proyecto.
- Capacitación ambiental obligatoria para trabajadores.
- Prohibición de caza, captura, alimentación o perturbación de fauna silvestre.
- Control de iluminación nocturna en sectores sensibles.
- Protección de especies de baja movilidad mediante medidas de rescate y relocalización cuando corresponda.

Asimismo, se establecieron criterios de activación de medidas correctivas frente a eventos tales como atropellos, afectación directa de ejemplares, alteración de refugios o incumplimiento de medidas operacionales.

Respecto del recurso suelo, se mostró que predominan unidades de capacidad de uso IV y VII, correspondientes a terrenos con limitaciones para el desarrollo de actividades agrícolas intensivas.

Los análisis efectuados muestran bajos niveles de erosión potencial y descartan procesos erosivos significativos asociados a la ejecución del Proyecto.

Las interacciones hídricas consideradas comprenden el atravieso de la Quebrada Sin Nombre 1 por el camino, la intervención de la Quebrada Sin Nombre 2 por el dique y las descargas de aguas lluvias y RIL tratado al canal Derrame Cruchaga. Estas obras están descritas separadamente en los anexos 4-I-1 a 4-I-4 de la Adenda Excepcional.

Respecto de emisiones atmosféricas, olores y perturbaciones operacionales, la evaluación consideró los efectos del ruido, tránsito de maquinaria, iluminación nocturna y otras actividades propias de la construcción y operación.

Los antecedentes de modelación concluyen que los efectos se mantienen acotados al entorno próximo del proyecto y que no se producirían alteraciones relevantes respecto de las condiciones de línea de base consideradas en la evaluación.

Adicionalmente, se incorporan medidas operacionales destinadas a reducir potenciales perturbaciones sobre la fauna y los ecosistemas circundantes, incluyendo gestión de residuos, control de iluminación y restricciones operacionales en sectores sensibles.

De acuerdo con los antecedentes técnicos presentados, el Proyecto incorpora medidas de prevención, mitigación, seguimiento y control para los componentes flora, vegetación, fauna, suelo, recursos hídricos y aire.

La evaluación reconoce la existencia de una pérdida de hábitat asociada a las superficies de intervención del Proyecto, incluyendo las áreas destinadas a infraestructura y la Zona de Acopio de Material de Excavación. Asimismo, se identifican efectos de perturbación, modificación y pérdida de hábitat para fauna terrestre que fueron considerados en la evaluación ambiental.

La existencia de efectos adversos significativos sobre el componente fauna constituye una de las circunstancias que fundamentan el ingreso del Proyecto mediante un Estudio de Impacto Ambiental (EIA), en conformidad con el artículo 11 letra b) de la Ley N°19.300 y el artículo 6 del D.S. N°40/2012.

El titular presenta que, mediante la implementación de las medidas de protección, rescate, relocalización, monitoreo y seguimiento comprometidas, los efectos identificados sobre los recursos naturales renovables pueden ser adecuadamente gestionados durante las fases de construcción, operación y cierre del Proyecto.

1306. Observante: Lissette Alejandra Flores Sepulveda

Observación:

Contaminación ambiental

¿Qué pasaría si esto lo hicieran donde ustedes viven?

Evaluación técnica de la observación:

La Dirección Regional del Maule del Servicio de Evaluación Ambiental considera pertinente la observación, en tanto aborda materias ambientales evaluadas durante el procedimiento. A continuación, se entrega la consideración correspondiente

Evaluación de riesgos para la salud de la población

Respecto de la salud de las personas, se indica que en relación al artículo 5° del Reglamento del SEIA, sobre si el proyecto genera o presenta riesgos para la salud de las personas, el proponente incorporó en la Evaluación del Proyecto la identificación, estimación, modelación y evaluación de las emisiones atmosféricas, gases, olores, ruido, residuos sólidos y residuos líquidos generados durante las fases de construcción, operación y cierre, considerando los receptores humanos presentes en el área de influencia, las condiciones de exposición potencial y las medidas de prevención, manejo, control operacional y contingencia comprometidas en el expediente ambiental.

Respecto de emisiones atmosféricas, el Proyecto evaluó material particulado respirable MP10 y MP2,5, así como gases asociados a combustión y operación de maquinaria, equipos y transporte, incluyendo NOx, SO2 y CO. La evaluación consideró las fuentes emisoras asociadas a movimiento de tierras, excavaciones, nivelación, compactación, circulación de vehículos, operación de maquinaria y tránsito por caminos internos y externos. Los resultados fueron analizados mediante modelación atmosférica y evaluación por receptor, considerando condiciones meteorológicas locales y receptores humanos cercanos. A partir de dichos antecedentes, se fundamentó en el estudio de especialidad, que no se identifican condiciones de exposición capaces de generar efectos adversos significativos sobre la salud de las personas.

El proyecto contempla aplicación de supresores de polvo en caminos internos, control de velocidad, mantención de vehículos y maquinaria y lavado de ruedas. El Anexo 1-H de la Adenda Excepcional precisa que se eliminó el uso de RIL tratado para humectación de caminos; su reutilización interna corresponde al lavado de ruedas.

En relación con olores, el Proyecto identificó las fuentes odorantes asociadas a la operación propia del relleno sanitario y desarrolló modelaciones de dispersión odorante, considerando escenarios representativos de funcionamiento, delimitación de isocurvas y receptores humanos presentes en el área de influencia. La evaluación consideró la descarga de residuos, operación del frente activo, manejo de residuos y generación de biogás, junto con medidas de control operacional, tales como cobertura operacional, manejo controlado de residuos, control del frente activo, control de biogás y medidas de contingencia frente a eventos operacionales específicos. Conforme a los resultados obtenidos, no se prevé una exposición de magnitud, frecuencia o duración que configure efectos adversos significativos sobre la salud de las personas.

Respecto del ruido, el expediente incorpora una línea de base de 28 receptores, modelaciones de las fuentes del recinto en seis puntos y evaluación del tránsito exterior, junto con un estudio específico de cuatro receptores asociados a GHPPI. El capítulo 7 de la Adenda Excepcional reconoce el aumento de

niveles de ruido en construcción, operación y cierre y lo califica como poco significativo. Por ello, la consideración de esta materia se refiere a los escenarios y receptores efectivamente evaluados.

En cuanto a residuos sólidos y líquidos, el Proyecto contempla sistemas de manejo, segregación, almacenamiento temporal, conducción, tratamiento y disposición, según corresponda a las categorías evaluadas en el expediente ambiental. Respecto de residuos líquidos y lixiviados, el diseño considera impermeabilización basal, captación, conducción, almacenamiento, tratamiento, monitoreo, control operacional y contingencias destinadas a evitar contacto o exposición directa de la población y prevenir afectaciones al entorno.

En consecuencia, la preocupación por la salud fue considerada mediante la identificación de fuentes de emisión, receptores, modelaciones, diseño sanitario y sistemas de manejo y seguimiento del proyecto. La SEREMI de Salud de la Región del Maule, mediante Ordinario N° 879, de 16 de octubre de 2026, se pronunció conforme sobre la Adenda Excepcional. Los antecedentes y controles descritos constituyen el fundamento de la respuesta, en los términos del artículo 5 del Reglamento del SEIA.

Evaluación de efectos sobre los recursos naturales renovables

Respecto de la eventual generación de efectos adversos significativos sobre los recursos naturales renovables, en los términos del artículo 11 letra b) de la Ley N°19.300 y del artículo 6 del D.S. N°40/2012 del Ministerio del Medio Ambiente, el Proyecto evaluó los potenciales impactos sobre los componentes flora, vegetación, fauna terrestre, suelo, recursos hídricos, aire y ecosistemas asociados, considerando las fases de construcción, operación y cierre.

Con relación al área de influencia y los ecosistemas terrestres y en respuesta a las observaciones formuladas sobre la delimitación del área de influencia, el titular complementó su fundamentación incorporando el análisis de los principales mecanismos de impacto sobre los ecosistemas, incluyendo la pérdida y alteración de hábitat, la fragmentación y conectividad biológica, el funcionamiento ecosistémico, la perturbación y desplazamiento de fauna, los efectos por ruido, iluminación y tránsito de maquinaria, la afectación potencial de especies de baja movilidad, y los servicios ecosistémicos y uso recreativo del territorio.

La delimitación del área de influencia se definió considerando las obras y acciones del Proyecto, las unidades vegetacionales presentes, los hábitats identificados para fauna terrestre y la distribución espacial de las especies registradas durante las campañas de terreno realizadas en primavera, verano, otoño e invierno.

Por lo que el titular muestra que la intervención directa se concentra en superficies acotadas del predio, mientras que el entorno mantiene extensas áreas con continuidad de hábitat y cobertura vegetal que permiten el desplazamiento y utilización del territorio por parte de la fauna presente.

Pasando al detalle de Flora y vegetación, respecto de la vegetación, se determinó que las formaciones presentes corresponden principalmente a comunidades esclerófilas con distintos grados de intervención humana producto de actividades agropecuarias, extracción de leña y pastoreo.

La corta y reposición de vegetación se describen en los antecedentes del PAS 148 (Anexo 4-H de la Adenda Excepcional). La reforestación sectorial se distingue de las medidas de mitigación, reparación y compensación de impactos significativos establecidas en el capítulo 8 de la Adenda Excepcional.

Por lo que el titular señala que la composición y estructura general de la vegetación presente en el área de influencia no experimentará una alteración significativa que comprometa su permanencia a largo plazo.

En fauna, el capítulo 7 de la Adenda Excepcional identifica la pérdida de hábitat COFT-1 durante construcción y OFT-1 durante operación, ambas calificadas como significativas. El capítulo 8 de la Adenda Excepcional presenta las medidas de mitigación MMF-1, rehabilitación de 0,85 ha, y MMF-2, construcción de refugios para fauna nativa.

Durante las campañas de caracterización fueron registrados mamíferos, aves, reptiles y anfibios, incluyendo especies endémicas y especies clasificadas como "Casi Amenazadas". No obstante, no se registraron especies clasificadas en categorías "En Peligro Crítico", "En Peligro" o "Vulnerable" dentro del área de intervención directa.

Considerando las exigencias formuladas durante la evaluación ambiental, el titular complementó las medidas de protección y seguimiento mediante un Programa de Protección y Monitoreo de Fauna que incorpora compromisos verificables, indicadores de seguimiento, metodologías de monitoreo, frecuencia de ejecución y medidas correctivas.

Entre las medidas comprometidas destacan:

- Monitoreo mediante transectos, búsqueda activa, estaciones de observación y cámaras trampa.
- Registro georreferenciado de ejemplares, refugios, madrigueras, huellas y otros indicios.
- Control de velocidad de vehículos al interior del proyecto.
- Capacitación ambiental obligatoria para trabajadores.
- Prohibición de caza, captura, alimentación o perturbación de fauna silvestre.
- Control de iluminación nocturna en sectores sensibles.
- Protección de especies de baja movilidad mediante medidas de rescate y relocalización cuando corresponda.

Asimismo, se establecieron criterios de activación de medidas correctivas frente a eventos tales como atropellos, afectación directa de ejemplares, alteración de refugios o incumplimiento de medidas operacionales.

Respecto del recurso suelo, se mostró que predominan unidades de capacidad de uso IV y VII, correspondientes a terrenos con limitaciones para el desarrollo de actividades agrícolas intensivas.

Los análisis efectuados muestran bajos niveles de erosión potencial y descartan procesos erosivos significativos asociados a la ejecución del Proyecto.

Las interacciones hídricas consideradas comprenden el atravieso de la Quebrada Sin Nombre 1 por el camino, la intervención de la Quebrada Sin Nombre 2 por el dique y las descargas de aguas lluvias y RIL tratado al canal Derrame Cruchaga. Estas obras están descritas separadamente en los anexos 4-I-1 a 4-I-4 de la Adenda Excepcional.

Respecto de emisiones atmosféricas, olores y perturbaciones operacionales, la evaluación consideró los efectos del ruido, tránsito de maquinaria, iluminación nocturna y otras actividades propias de la construcción y operación.

Los antecedentes de modelación concluyen que los efectos se mantienen acotados al entorno próximo del proyecto y que no se producirían alteraciones relevantes respecto de las condiciones de línea de base consideradas en la evaluación.

Adicionalmente, se incorporan medidas operacionales destinadas a reducir potenciales perturbaciones sobre la fauna y los ecosistemas circundantes, incluyendo gestión de residuos, control de iluminación y restricciones operacionales en sectores sensibles.

De acuerdo con los antecedentes técnicos presentados, el Proyecto incorpora medidas de prevención, mitigación, seguimiento y control para los componentes flora, vegetación, fauna, suelo, recursos hídricos y aire.

La evaluación reconoce la existencia de una pérdida de hábitat asociada a las superficies de intervención del Proyecto, incluyendo las áreas destinadas a infraestructura y la Zona de Acopio de Material de Excavación. Asimismo, se identifican efectos de perturbación, modificación y pérdida de hábitat para fauna terrestre que fueron considerados en la evaluación ambiental.

La existencia de efectos adversos significativos sobre el componente fauna constituye una de las circunstancias que fundamentan el ingreso del Proyecto mediante un Estudio de Impacto Ambiental (EIA), en conformidad con el artículo 11 letra b) de la Ley N°19.300 y el artículo 6 del D.S. N°40/2012.

El titular presenta que, mediante la implementación de las medidas de protección, rescate, relocalización, monitoreo y seguimiento comprometidas, los efectos identificados sobre los recursos naturales renovables pueden ser adecuadamente gestionados durante las fases de construcción, operación y cierre del Proyecto.

1307. Observante: Yessica Lucila González Valverde

Observación:

Las plagas de moscas y hormigas

¿Qué pasaría con los colegios que están cerca?

Evaluación técnica de la observación:

La Dirección Regional del Maule del Servicio de Evaluación Ambiental considera pertinente la observación, en tanto aborda materias ambientales evaluadas durante el procedimiento. A continuación, se entrega la consideración correspondiente

Evaluación de riesgos para la salud de la población

Respecto de la salud de las personas, se indica que en relación al artículo 5° del Reglamento del SEIA, sobre si el proyecto genera o presenta riesgos para la salud de las personas, el proponente incorporó en la Evaluación del Proyecto la identificación, estimación, modelación y evaluación de las emisiones atmosféricas, gases, olores, ruido, residuos sólidos y residuos líquidos generados durante las fases de construcción, operación y cierre, considerando los receptores humanos presentes en el área de influencia, las condiciones de exposición potencial y las medidas de prevención, manejo, control operacional y contingencia comprometidas en el expediente ambiental.

Respecto de emisiones atmosféricas, el Proyecto evaluó material particulado respirable MP10 y MP2,5, así como gases asociados a combustión y operación de maquinaria, equipos y transporte, incluyendo NOx, SO2 y CO. La evaluación consideró las fuentes emisoras asociadas a movimiento de tierras, excavaciones, nivelación, compactación, circulación de vehículos, operación de maquinaria y tránsito por caminos internos y externos. Los resultados fueron analizados mediante modelación atmosférica y evaluación por receptor, considerando condiciones meteorológicas locales y receptores humanos cercanos. A partir de dichos antecedentes, se fundamentó en el estudio de especialidad, que no se identifican condiciones de exposición capaces de generar efectos adversos significativos sobre la salud de las personas.

El proyecto contempla aplicación de supresores de polvo en caminos internos, control de velocidad, mantención de vehículos y maquinaria y lavado de ruedas. El Anexo 1-H de la Adenda Excepcional precisa que se eliminó el uso de RIL tratado para humectación de caminos; su reutilización interna corresponde al lavado de ruedas.

En relación con olores, el Proyecto identificó las fuentes odorantes asociadas a la operación propia del relleno sanitario y desarrolló modelaciones de dispersión odorante, considerando escenarios representativos de funcionamiento, delimitación de isocurvas y receptores humanos presentes en el área de influencia. La evaluación consideró la descarga de residuos, operación del frente activo, manejo de residuos y generación de biogás, junto con medidas de control operacional, tales como cobertura operacional, manejo controlado de residuos, control del frente activo, control de biogás y medidas de contingencia frente a eventos operacionales específicos. Conforme a los resultados obtenidos, no se prevé una exposición de magnitud, frecuencia o duración que configure efectos adversos significativos sobre la salud de las personas.

Respecto del ruido, el expediente incorpora una línea de base de 28 receptores, modelaciones de las fuentes del recinto en seis puntos y evaluación del tránsito exterior, junto con un estudio específico de cuatro receptores asociados a GHPPI. El capítulo 7 de la Adenda Excepcional reconoce el aumento de

niveles de ruido en construcción, operación y cierre y lo califica como poco significativo. Por ello, la consideración de esta materia se refiere a los escenarios y receptores efectivamente evaluados.

En cuanto a residuos sólidos y líquidos, el Proyecto contempla sistemas de manejo, segregación, almacenamiento temporal, conducción, tratamiento y disposición, según corresponda a las categorías evaluadas en el expediente ambiental. Respecto de residuos líquidos y lixiviados, el diseño considera impermeabilización basal, captación, conducción, almacenamiento, tratamiento, monitoreo, control operacional y contingencias destinadas a evitar contacto o exposición directa de la población y prevenir afectaciones al entorno.

En consecuencia, la preocupación por la salud fue considerada mediante la identificación de fuentes de emisión, receptores, modelaciones, diseño sanitario y sistemas de manejo y seguimiento del proyecto. La SEREMI de Salud de la Región del Maule, mediante Ordinario N° 879, de 16 de octubre de 2026, se pronunció conforme sobre la Adenda Excepcional. Los antecedentes y controles descritos constituyen el fundamento de la respuesta, en los términos del artículo 5 del Reglamento del SEIA.

Prevención y control de vectores

En el proyecto considera el control de vectores en las fases de operación y cierre del proyecto. Al respecto, cabe señalar que el Proyecto contempla un sistema integrado de prevención, control, monitoreo y respuesta ante contingencias, desarrollado específicamente para minimizar la presencia de moscas, roedores y aves asociadas a la operación del Área de Disposición Final (ADF), conforme a lo establecido en el D.S. N°189/2005 y en Anexo 1-O de la Adenda Complementaria.

En primer término, es importante indicar que la principal medida de control de vectores corresponde al adecuado manejo operacional del relleno sanitario. En este sentido, el proyecto considera la cobertura diaria de residuos con una capa de al menos 15 cm de material de cobertura, la compactación permanente de las celdas, el manejo controlado de lixiviados, la limpieza diaria del frente de trabajo y de las áreas operacionales, así como la mantención periódica de los caminos interiores. Estas medidas tienen por finalidad reducir la disponibilidad de alimento, refugio y condiciones favorables para la reproducción de vectores sanitarios, así como minimizar la generación de olores potencialmente atractivos para éstos.

Respecto del control de moscas, el Plan contempla medidas pasivas y activas. Entre las medidas pasivas se incluyen la cobertura diaria e intermedia de residuos, la compactación adecuada de las celdas, el manejo de lixiviados mediante sistemas cerrados, la limpieza permanente de las instalaciones y para las instalaciones y protección de los trabajadores el uso de barreras físicas tales como mallas mosquiteras, ventiladores y sistemas de cierre automático de puertas en las edificaciones del proyecto.

Complementariamente, se implementará un programa permanente de control químico ejecutado por una empresa autorizada por la Autoridad Sanitaria. Este programa considera la aplicación de insecticidas adulticidas y larvicidas mediante rotación de principios activos para evitar fenómenos de resistencia biológica. En los sectores de mayor criticidad, particularmente el frente de trabajo activo, la frecuencia de aplicación programada será cada 48 horas durante la temporada de mayor actividad de moscas (septiembre a abril), pudiendo incrementarse hasta una frecuencia diaria cuando las inspecciones sanitarias, condiciones climáticas u operacionales así lo requieran. En la Planta de Tratamiento de Lixiviados (PTL), piscinas de almacenamiento, báscula y lavado de ruedas se aplicarán controles semanales, mientras que en oficinas, planta de valorización y otros sectores la frecuencia será semanal o quincenal según los resultados del monitoreo.

Adicionalmente, se implementará un sistema de monitoreo mediante trampas para moscas tanto al interior como al exterior del proyecto. Al interior del recinto se instalarán puntos de monitoreo en sectores críticos, incluyendo el frente de trabajo, PTL, báscula y oficinas administrativas. Asimismo, se contempla una red de monitoreo en viviendas cercanas al proyecto, permitiendo detectar oportunamente cualquier incremento de poblaciones de moscas y adoptar medidas correctivas inmediatas.

Respecto del control de roedores, el proyecto contempla un sistema de manejo integrado basado prioritariamente en medidas preventivas y ecológicas. Entre ellas se consideran la cobertura diaria de residuos, control de malezas, eliminación de refugios, hermeticidad de instalaciones, uso de trampas mecánicas y electrónicas, monitoreo periódico de actividad, registro de madrigueras y capturas, además del fomento al control biológico mediante la instalación de perchas y cajas nido para aves rapaces presentes en el área, tales como lechuzas, chunchos y jotes. Estas medidas serán complementadas con evaluaciones periódicas que permitan ajustar las estrategias de control según los resultados obtenidos.

En relación con las aves, se contempla un sistema de prevención basado en la reducción de fuentes de atracción mediante la cobertura de residuos, limpieza diaria de sectores operacionales y control de derrames. Adicionalmente, en caso de ser necesario, se implementarán medidas disuasivas no letales, tales como cañones sonoros automáticos y dispositivos visuales tipo halcón, orientadas exclusivamente a evitar la concentración de aves en el frente de trabajo activo.

Asimismo, de manera complementaria al control de moscas, roedores y aves, el Proyecto contempla medidas específicas para prevenir el ingreso y permanencia de perros vagos y/o perros asilvestrados en las instalaciones, considerando que éstos pueden constituir un factor adicional de riesgo sanitario, operacional y ambiental. Para ello, el Proyecto contará con un cierre perimetral continuo de 1,8 metros de altura alrededor de todo el recinto, conforme a lo establecido en el artículo 14 del D.S. N°189/2005, además de sistemas de control de acceso y vigilancia permanente que restringirán el ingreso de personas y animales no autorizados.

Adicionalmente, el Plan de Prevención de Contingencias y el Plan de Emergencias incorporan específicamente el escenario denominado “Inclusión de perros vagos y asilvestrados al recinto”, estableciendo procedimientos de detección temprana, control y respuesta ante la presencia de estos animales. En caso de detectarse el ingreso de perros al área operacional, se activarán medidas destinadas a evitar su permanencia en sectores de disposición de residuos, minimizar la disponibilidad de fuentes de alimento mediante la cobertura diaria de residuos y mantener el resguardo sanitario y operacional de las instalaciones. Estas acciones serán complementadas con inspecciones periódicas del cierre perimetral, verificación de su integridad y registro de eventuales incidencias detectadas durante las fases de construcción, operación y cierre.

En cuanto a los medios de verificación y registros solicitados por la autoridad, el proyecto mantendrá un sistema documentado de seguimiento que incluirá registros diarios de cobertura y compactación, bitácoras de inspección sanitaria, registros de monitoreo de trampas, planillas de aplicación de insecticidas, certificados emitidos por la empresa especializada encargada del control de plagas, registros de capturas, reportes de medidas correctivas implementadas y respaldos digitales y físicos de todas las actividades ejecutadas. Dichos registros estarán disponibles para inspección por parte de la autoridad competente.

Finalmente, se informa que el Plan de Prevención de Contingencias y el Plan de Emergencias han sido actualizados para incorporar específicamente el escenario de proliferación de vectores (Capítulo 5 de la Adenda Excepcional). Ante un aumento significativo de moscas, roedores o aves, se activarán medidas de respuesta inmediata consistentes en el reforzamiento de coberturas, incremento de frecuencias de inspección, intensificación de aplicaciones de control sanitario, ampliación de puntos de monitoreo y

ejecución de medidas correctivas focalizadas, manteniendo seguimiento permanente hasta recuperar las condiciones normales de operación. Estas acciones serán aplicables tanto durante la fase de operación como durante la fase de cierre del proyecto.

En consecuencia, considerando las características del diseño sanitario del relleno, las medidas operacionales permanentes, el programa específico de control de moscas, roedores y aves, el monitoreo dentro y fuera del área del proyecto, los mecanismos de verificación y los procedimientos de contingencia comprometidos, se concluye que el proyecto dispone de herramientas suficientes para prevenir, controlar y corregir oportunamente eventuales incrementos de vectores, descartándose la generación de impactos significativos sobre la salud de las personas o la calidad de vida de las comunidades del área de influencia.

Evaluación de efectos sobre los recursos naturales renovables

Respecto de la eventual generación de efectos adversos significativos sobre los recursos naturales renovables, en los términos del artículo 11 letra b) de la Ley N°19.300 y del artículo 6 del D.S. N°40/2012 del Ministerio del Medio Ambiente, el Proyecto evaluó los potenciales impactos sobre los componentes flora, vegetación, fauna terrestre, suelo, recursos hídricos, aire y ecosistemas asociados, considerando las fases de construcción, operación y cierre.

Con relación al área de influencia y los ecosistemas terrestres y en respuesta a las observaciones formuladas sobre la delimitación del área de influencia, el titular complementó su fundamentación incorporando el análisis de los principales mecanismos de impacto sobre los ecosistemas, incluyendo la pérdida y alteración de hábitat, la fragmentación y conectividad biológica, el funcionamiento ecosistémico, la perturbación y desplazamiento de fauna, los efectos por ruido, iluminación y tránsito de maquinaria, la afectación potencial de especies de baja movilidad, y los servicios ecosistémicos y uso recreativo del territorio.

La delimitación del área de influencia se definió considerando las obras y acciones del Proyecto, las unidades vegetacionales presentes, los hábitats identificados para fauna terrestre y la distribución espacial de las especies registradas durante las campañas de terreno realizadas en primavera, verano, otoño e invierno.

Por lo que el titular muestra que la intervención directa se concentra en superficies acotadas del predio, mientras que el entorno mantiene extensas áreas con continuidad de hábitat y cobertura vegetal que permiten el desplazamiento y utilización del territorio por parte de la fauna presente.

Pasando al detalle de Flora y vegetación, respecto de la vegetación, se determinó que las formaciones presentes corresponden principalmente a comunidades esclerófilas con distintos grados de intervención humana producto de actividades agropecuarias, extracción de leña y pastoreo.

La corta y reposición de vegetación se describen en los antecedentes del PAS 148 (Anexo 4-H de la Adenda Excepcional). La reforestación sectorial se distingue de las medidas de mitigación, reparación y compensación de impactos significativos establecidas en el capítulo 8 de la Adenda Excepcional.

Por lo que el titular señala que la composición y estructura general de la vegetación presente en el área de influencia no experimentará una alteración significativa que comprometa su permanencia a largo plazo.

En fauna, el capítulo 7 de la Adenda Excepcional identifica la pérdida de hábitat COFT-1 durante construcción y OFT-1 durante operación, ambas calificadas como significativas. El capítulo 8 de la

Adenda Excepcional presenta las medidas de mitigación MMF-1, rehabilitación de 0,85 ha, y MMF-2, construcción de refugios para fauna nativa.

Durante las campañas de caracterización fueron registrados mamíferos, aves, reptiles y anfibios, incluyendo especies endémicas y especies clasificadas como "Casi Amenazadas". No obstante, no se registraron especies clasificadas en categorías "En Peligro Crítico", "En Peligro" o "Vulnerable" dentro del área de intervención directa.

Considerando las exigencias formuladas durante la evaluación ambiental, el titular complementó las medidas de protección y seguimiento mediante un Programa de Protección y Monitoreo de Fauna que incorpora compromisos verificables, indicadores de seguimiento, metodologías de monitoreo, frecuencia de ejecución y medidas correctivas.

Entre las medidas comprometidas destacan:

- Monitoreo mediante transectos, búsqueda activa, estaciones de observación y cámaras trampa.
- Registro georreferenciado de ejemplares, refugios, madrigueras, huellas y otros indicios.
- Control de velocidad de vehículos al interior del proyecto.
- Capacitación ambiental obligatoria para trabajadores.
- Prohibición de caza, captura, alimentación o perturbación de fauna silvestre.
- Control de iluminación nocturna en sectores sensibles.
- Protección de especies de baja movilidad mediante medidas de rescate y relocalización cuando corresponda.

Asimismo, se establecieron criterios de activación de medidas correctivas frente a eventos tales como atropellos, afectación directa de ejemplares, alteración de refugios o incumplimiento de medidas operacionales.

Respecto del recurso suelo, se mostró que predominan unidades de capacidad de uso IV y VII, correspondientes a terrenos con limitaciones para el desarrollo de actividades agrícolas intensivas.

Los análisis efectuados muestran bajos niveles de erosión potencial y descartan procesos erosivos significativos asociados a la ejecución del Proyecto.

Las interacciones hídricas consideradas comprenden el atravieso de la Quebrada Sin Nombre 1 por el camino, la intervención de la Quebrada Sin Nombre 2 por el dique y las descargas de aguas lluvias y RIL tratado al canal Derrame Cruchaga. Estas obras están descritas separadamente en los anexos 4-I-1 a 4-I-4 de la Adenda Excepcional.

Respecto de emisiones atmosféricas, olores y perturbaciones operacionales, la evaluación consideró los efectos del ruido, tránsito de maquinaria, iluminación nocturna y otras actividades propias de la construcción y operación.

Los antecedentes de modelación concluyen que los efectos se mantienen acotados al entorno próximo del proyecto y que no se producirían alteraciones relevantes respecto de las condiciones de línea de base consideradas en la evaluación.

Adicionalmente, se incorporan medidas operacionales destinadas a reducir potenciales perturbaciones sobre la fauna y los ecosistemas circundantes, incluyendo gestión de residuos, control de iluminación y restricciones operacionales en sectores sensibles.

De acuerdo con los antecedentes técnicos presentados, el Proyecto incorpora medidas de prevención, mitigación, seguimiento y control para los componentes flora, vegetación, fauna, suelo, recursos hídricos y aire.

La evaluación reconoce la existencia de una pérdida de hábitat asociada a las superficies de intervención del Proyecto, incluyendo las áreas destinadas a infraestructura y la Zona de Acopio de Material de Excavación. Asimismo, se identifican efectos de perturbación, modificación y pérdida de hábitat para fauna terrestre que fueron considerados en la evaluación ambiental.

La existencia de efectos adversos significativos sobre el componente fauna constituye una de las circunstancias que fundamentan el ingreso del Proyecto mediante un Estudio de Impacto Ambiental (EIA), en conformidad con el artículo 11 letra b) de la Ley N°19.300 y el artículo 6 del D.S. N°40/2012.

El titular presenta que, mediante la implementación de las medidas de protección, rescate, relocalización, monitoreo y seguimiento comprometidas, los efectos identificados sobre los recursos naturales renovables pueden ser adecuadamente gestionados durante las fases de construcción, operación y cierre del Proyecto.

Acceso a bienes, equipamientos, servicios e infraestructura comunitaria

Respecto del descarte de efectos significativos sobre el artículo 7 literal c) del Medio Humano, la evaluación realizada concluyó que el proyecto no generará una alteración significativa en el acceso ni en la calidad de bienes, equipamientos, servicios o infraestructura utilizados por la población de las localidades de Putagán, Santa Marina, Gúmera, La Faja y sectores aledaños. El análisis consideró los desplazamientos cotidianos de la población y su acceso a servicios de salud, educación, abastecimiento, sistemas de Agua Potable Rural (APR), equipamientos comunitarios y actividades productivas.

De acuerdo con la Línea Base de Medio Humano, los habitantes del área de influencia utilizan principalmente la red vial rural existente para acceder a dichos servicios, identificándose como equipamientos relevantes la Escuela Manuel Salvador del Campo, los sistemas APR, infraestructura comunitaria, Bomberos, la estación ferroviaria y otros servicios básicos presentes en Putagán y su entorno.

En materia de movilidad, el proyecto utilizará las rutas existentes, principalmente la Ruta 5 Sur, la Ruta L-215 y la Ruta L-223, sin contemplar cierres de caminos, desvíos permanentes, relocalización de accesos ni intervenciones que restrinjan el uso habitual de bienes, servicios o equipamientos locales. Asimismo, el Estudio de Movilidad concluyó que los flujos vehiculares asociados a las etapas de construcción, operación y cierre no generarán obstrucciones, pérdida de conectividad local ni incrementos significativos en los tiempos de desplazamiento.

Respecto de los equipamientos sensibles, incluidos establecimientos educacionales y servicios comunitarios de Putagán, el proyecto no considera intervenciones físicas, restricciones de acceso ni modificaciones en su funcionamiento. No obstante, atendiendo la potencial percepción de riesgo asociada al tránsito de camiones, se contemplan medidas de seguridad vial tales como control de velocidad, definición de rutas de circulación, capacitación de conductores, prohibición de estacionamiento en lugares no habilitados y reforzamiento de señalización vial.

Adicionalmente, se implementarán medidas específicas en puntos críticos de la red vial, particularmente en las intersecciones de las rutas L-215 con L-223 y L-215 con L-217/L-225, destinadas a mejorar la seguridad y la convivencia entre el tránsito asociado al proyecto y los usuarios habituales del entorno rural.

Por otra parte, la evaluación no identificó deterioros significativos de la infraestructura vial secundaria que puedan afectar el acceso o la calidad de bienes y servicios. Como medida complementaria, el titular comprometió voluntariamente la pavimentación del tramo de la Ruta L-223 comprendido entre el acceso al proyecto y su conexión con la Ruta L-215, contribuyendo al mejoramiento de las condiciones de circulación del sector.

En consecuencia, la evaluación concluye que el proyecto mantendrá la conectividad territorial, el acceso a servicios básicos y el normal funcionamiento de los equipamientos comunitarios existentes, por lo que no configura una alteración significativa del acceso o la calidad de bienes, equipamientos, servicios o infraestructura ni, en consecuencia, una afectación significativa de los sistemas de vida y costumbres de los grupos humanos del área de influencia.

Emplazamiento y funcionamiento del relleno sanitario: PAS 141 y sistema de aguas servidas - PAS 138

Respecto de los contenidos técnicos y formales exigidos para acreditar el cumplimiento del PAS 141, aplicable a la construcción, reparación, modificación o ampliación de rellenos sanitarios. En los documentos revisados, estos antecedentes se concentran principalmente en el Anexo 4-E del EIA, y en el capítulo 1 del EIA, complementado por los anexos de diseño de ingeniería, operación, contingencias, cierre y seguimiento ambiental, y sus actualizaciones en las siguientes Adendas.

A continuación, se presentan los elementos entregados por el titular en relación con los contenidos asociados al PAS 141 y a la descripción del proceso de construcción y operación del proyecto.

1. Respecto del PAS 141.

Respecto de la selección y descripción del sitio en donde se puede emplazar este tipo de proyectos, la aptitud del emplazamiento debe acreditarse con cartografía, línea de base y vínculos explícitos entre receptores, obras y medidas de control.

a) Descripción del sitio

En este caso, el proyecto se emplaza en el sector de Putagán, en el límite entre las comunas de Villa Alegre y Yerbas Buenas, sobre un predio de 94,59 hectáreas, que comprende un área de protección de 72,32 hectáreas. La información debe permitir verificar tanto la compatibilidad territorial del proyecto como el cumplimiento de las distancias, restricciones y condiciones de emplazamiento establecidas en el D.S. N.° 189/2005 del Ministerio de Salud.

Como parte de esta descripción, se debe justificar la selección del sitio considerando la vulnerabilidad de los recursos hídricos, la estabilidad del terreno, las condiciones de drenaje, la capacidad de uso de los suelos y la presencia de población o actividades susceptibles de ser afectadas. Los antecedentes revisados incluyen estudios de suelo, calicatas, campañas hidrogeológicas y caracterización de captaciones ubicadas dentro de un radio de 600 metros. También se identifican principalmente suelos de capacidad de uso clases VI y VII, lo que debe relacionarse con las obras proyectadas, las medidas de protección del suelo y las restricciones para el desarrollo de otras actividades.

b) Diseño de ingeniería

En el proyecto se considera un Área de Disposición Final de aproximadamente 4,1 hectáreas, desarrollada en tres niveles, con una altura del orden de 15 metros, una capacidad máxima cercana a 490.000 m³ y una vida útil estimada de 11 años. Su habilitación se realizará progresivamente mediante plataformas y celdas, de acuerdo con la demanda real de disposición.

Para el sello basal se contempla una capa de arcilla compactada de 0,60 metros, con una conductividad hidráulica objetivo igual o inferior a 1×10−7 cm/s, complementada con GCL, geomembrana de HDPE de 1,52 mm y geotextil de protección de 400 g/m². La compactación debe alcanzar al menos el 95 % del Proctor Modificado y la instalación de geosintéticos debe ser ejecutada por personal especializado, con ensayos de uniones, certificados de materiales y verificación mediante laboratorio externo.

El proyecto incorpora drenes de HDPE de 200 mm y una Planta de Tratamiento de Lixiviados con capacidad de diseño de 42 m³/día, además de piscinas de acumulación de lixiviados, RIL tratado y evaporación. El sistema de aguas lluvias incluye un canal perimetral de aproximadamente 1.023 m, calculado para un período de retorno de 100 años, cuyo diseño hidráulico fue evaluado mediante herramientas o software técnico.

c) Plan de operación

La disposición se realizará progresivamente mediante celdas y compactación de los residuos, con una altura aproximada de 5 m por celda y pendientes superficiales que favorecen la evacuación de aguas. Los antecedentes del plan contemplan cobertura diaria de 15 cm, cobertura intermedia de 30 cm y cobertura final mínima de 60 cm en las terrazas. Estas acciones se integran con el manejo de lixiviados, biogás y aguas lluvias descrito en el diseño evaluado.

El Plan de Operación también debe incorporar el funcionamiento de la planta de tratamiento, las piscinas, los drenes de lixiviados, los pozos de biogás y el sistema de aguas lluvias. Debe considerar control de polvo, olores, vectores, aves, roedores, residuos peligrosos, limpieza de caminos, lavado de ruedas y mantención de coberturas. Los residuos peligrosos generados durante la operación deberán almacenarse en una bodega autorizada y manejarse conforme al D.S. N.° 148/2003, manteniendo registros de generación, almacenamiento y retiro por gestores autorizados.

d) Plan de contingencias

El Plan de Contingencias debe identificar los riesgos asociados a las fases de construcción, operación, cierre y postcierre, estableciendo para cada evento medidas preventivas, mecanismos de detección, acciones de respuesta, responsables, recursos disponibles y procedimientos de comunicación. Entre los riesgos relevantes deben considerarse sismos, lluvias intensas, inundaciones, incendios forestales o de instalaciones, explosiones o fugas de biogás, afloramientos de lixiviados, derrames, fallas de la planta de tratamiento, cortes eléctricos, colisiones o volcamientos, deslizamientos, erosión, asentamientos, grietas, deterioro de coberturas, roturas de geosintéticos, proliferación de vectores y emisiones odoríferas anormales. El plan debe estructurarse de tal manera que cada riesgo pueda asociarse a medidas de prevención, control, seguimiento y cierre del evento.

El proyecto incorpora planes de prevención de contingencias y emergencias para las fases de construcción, operación y cierre. La Adenda Excepcional presenta procedimientos frente a derrames, afloramiento de lixiviados, fallas operacionales, incendios e inestabilidad, con acciones de aislamiento, contención, recuperación de líquidos, reparación de instalaciones y registro de actuaciones según el evento. Estos antecedentes describen la respuesta operacional contemplada por el titular.

El plan también debe establecer los medios de comunicación interna y externa, el listado actualizado de contactos, los equipos de emergencia, kits antiderrames, elementos de protección personal, capacitaciones y simulacros. Conforme a los compromisos documentales, cuando ocurra una contingencia con efectos ambientales deberá elaborarse un informe preliminar dirigido a la Superintendencia del Medio Ambiente y a la SEREMI del Medio Ambiente dentro de un plazo máximo de 10 días hábiles. Este informe debe individualizar el evento, área afectada, causas preliminares,

medidas ejecutadas, limpieza, monitoreos realizados y manejo de los residuos generados durante la emergencia.

e) Plan de cierre

El Plan de Cierre describe las acciones que se ejecutarán una vez alcanzada la capacidad volumétrica autorizada o cuando se determine el término definitivo de la recepción de residuos. Comprende el cese programado de los ingresos, la notificación a la autoridad sanitaria y a los municipios usuarios, la regularización de la superficie, la instalación de la cobertura final, el manejo de pendientes, la revegetación, el control de erosión y la mantención de los sistemas de lixiviados, biogás y aguas lluvias. En este caso, se prevé que la operación concluya en diciembre de 2038 o cuando se alcance la capacidad máxima de aproximadamente 490.000 m³, iniciándose posteriormente la fase de cierre y postcierre.

La cobertura final tiene por objetivo reducir la infiltración de aguas lluvias, controlar la emisión difusa de biogás y olores, evitar el contacto directo con los residuos y proporcionar una superficie estable para la revegetación. Los antecedentes consideran una cobertura final mínima de 60 cm en las terrazas, una capa adicional de aproximadamente 15 cm para protección frente a la erosión y taludes con pendiente del orden de 1V:3H. El seguimiento descrito considera la verificación de espesores, compactación, conductividad hidráulica, pendientes y continuidad, además de reparar oportunamente grietas, asentamientos, erosiones o daños producidos por escorrentía.

El postcierre se extenderá por un período de 20 años y deberá mantener operativos los sistemas de tratamiento de lixiviados, manejo de biogás, drenaje, control de asentamientos y monitoreo ambiental mientras persista la generación de emisiones. El abandono anticipado de alguno de estos sistemas deberá estar respaldado por antecedentes técnicos que demuestren que ya no resulta necesario y requerirá autorización sanitaria. Al término del período se deberá presentar un informe final que consolide el comportamiento ambiental y sanitario del relleno, los resultados del monitoreo, las mantenciones efectuadas y la estabilidad de las obras.

f) Plan de monitoreo y control

El Plan de Monitoreo y Control debe demostrar que las variables ambientales y operacionales relevantes serán verificadas durante la construcción, operación, cierre y postcierre. Debe identificar cada componente, punto de control, coordenadas, parámetros, método de muestreo, frecuencia, norma de referencia, laboratorio responsable, límites aplicables, formato de registro y acciones ante desviaciones. Como mínimo, debe considerar el control de aguas superficiales y subterráneas, lixiviados crudos y tratados, biogás, estabilidad de taludes, asentamientos, coberturas, aguas lluvias, olores, emisiones atmosféricas, ruido y presencia de vectores.

En materia hídrica, los antecedentes contemplan monitoreos semestrales de aguas superficiales y subterráneas, análisis del lixiviado dos veces al mes y control mensual de aguas servidas. El efluente tratado deberá evaluarse según su destino, considerando las exigencias del D.S. N° 90/2000 y de la NCh 1.333. Si se detectan excedencias en aguas subterráneas, se considera la toma de tres muestras dentro de 24 horas y la posterior implementación de un seguimiento mensual, incluyendo parámetros como DQO, sólidos suspendidos totales, nitrógeno total, fósforo total y compuestos organohalogenados adsorbibles.

Respecto del biogás, deberán controlarse su composición, concentración, caudal y comportamiento en los pozos de venteo. Los antecedentes consideran monitoreo desde el primer año y una frecuencia trimestral durante la operación, junto con criterios técnicos para evaluar una eventual quema centralizada, entre ellos una concentración de metano igual o superior al 40 %, oxígeno inferior al 1,5 % y un caudal mínimo de 50 Nm³/h. Durante el cierre y postcierre, la frecuencia puede incrementarse

inicialmente, debido a la necesidad de verificar la continuidad del sistema y prevenir acumulaciones o migraciones laterales.

La estabilidad del relleno debe controlarse mediante una red topográfica, con puntos internos y externos instalados sobre bases permanentes. Inicialmente se considera, al menos, un punto por hectárea y mediciones mensuales de asentamientos, desplazamientos y comportamiento de los taludes. También deberán realizarse inspecciones de la cobertura, drenajes, canales, geosintéticos y obras de protección contra la erosión. Todos los resultados deben mantenerse en registros trazables y compararse con valores de referencia, activando medidas correctivas cuando se detecten tendencias anormales

2. Construcción y operación.

La construcción de la obra si bien no se describe en la operación es necesaria para su desarrollo, como resumen podemos señalar que el titular presenta los antecedentes de los sistemas principales. La fase de construcción tendrá una duración estimada de nueve meses.

La construcción comprende la instalación de faenas en dos sectores, uno asociado al Área de Disposición Final y la Planta de Tratamiento de Lixiviados, y otro correspondiente al área administrativa y la Planta de Valorización. En ambos sectores se habilitarán oficinas de inspección, bodegas, camarines, instalaciones sanitarias y estacionamientos para los vehículos utilizados en las obras. Las principales obras y acciones consideradas son:

- Despeje y limpieza del terreno.
- Corta de vegetación y escarpe.
- Movimientos de tierra, nivelación y compactación.
- Construcción del cierre perimetral de 1,8 m de altura.
- Habilitación del acceso desde la Ruta L-211 y construcción de caminos internos.
- Construcción de oficinas, servicios higiénicos, comedor, sala de primeros auxilios y dependencias para los trabajadores.
- Instalación de caseta, portón y barrera de control de acceso.
- Construcción de la bodega de residuos peligrosos.
- Construcción de la Planta de Valorización de Material Reciclable.
- Implementación de una barrera cortafuego de 10 m de ancho.
- Construcción y habilitación inicial del Área de Disposición Final.
- Construcción de la Planta de Tratamiento de Lixiviados y sus piscinas.
- Instalación de la plataforma de lavado de ruedas, báscula y canal perimetral de aguas lluvias.

Durante la construcción del Área de Disposición Final se habilitará el Nivel Superior dique o vaso, Etapa 1, Fase 1, que permitirá iniciar posteriormente la recepción de residuos. Los trabajos incluyen la excavación y perfilado del vaso, nivelación y compactación de la fundación, instalación de la barrera impermeable, drenes basales de lixiviados, capa drenante y bases de los pozos de venteo de biogás. La superficie efectiva del ADF corresponde a aproximadamente 4,1 ha. El sistema de impermeabilización estará compuesto por:

- Capa de arcilla compactada de 0,60 m. Compactación mínima equivalente al 95 % del Proctor Modificado. Conductividad hidráulica igual o inferior a 1×10^{-7} cm/s.
- Geocompuesto bentonítico GCL de 4 a 6 mm.

- Geomembrana de HDPE texturada de 1,52 mm.
- Geotextil antipunzonamiento de 400 g/m².
- Capa de grava de protección de entre 20 y 30 cm.

Para la capa de arcilla se estima un volumen aproximado de 24.677,4 m³, calculado sobre una superficie de impermeabilización de 41.129 m². La instalación de los geosintéticos contara con ensayos de control de calidad.

Los lixiviados serán captados mediante drenes longitudinales de HDPE de 200 mm de diámetro, semiperforados en su mitad superior, y conducidos hacia la Planta de Tratamiento de Lixiviados. Durante la construcción se habilitarán una piscina de lixiviados de 1.472 m³, una piscina de efluente tratado de 1.708 m³ y una piscina de evaporación de concentrado de membranas de 500 m³. La PTL tendrá una capacidad de diseño de 42 m³/día.

Simultáneamente se construirán las bases de los pozos de venteo de biogás. Estos incluirán tuberías perforadas de HDPE de 200 mm, material pétreo drenante y sellado superior. Su habilitación vertical continuará durante la operación, conforme aumente la altura de las celdas de residuos.

Con respecto a los movimientos de tierra y materiales, durante la construcción se contempla excavar aproximadamente 303.823 m³ de material. De ese volumen, alrededor de 137.195 m³ serán reutilizados en la adecuación del terreno, caminos, ADF, PTL, piscinas y capa drenante. El saldo se utilizará, cuando sus propiedades lo permitan, como material de cobertura o estabilización de caminos; el excedente se almacenará en una zona de acopio de aproximadamente 65.000 m².

En cuanto a los caminos y obras auxiliares, el camino interior principal tendrá aproximadamente 1.700 m de longitud, calzada bidireccional de 7 m de ancho, bermas y obras de saneamiento. También se construirán accesos secundarios hacia la PTL, la zona de acopio, el área administrativa y la planta de valorización.

Se habilitará, además una báscula con capacidad mínima de 30 toneladas, una plataforma para el lacado de ruedas de 4 × 3 m., un estanque decantador de 3,6 m³, un estanque de agua de 20 m³. Se construirá un canal interceptor de aguas lluvias de 1.023 m, dimensionado para un período de retorno de 100 años y una bodega RESPEL con piso impermeable, contención de derrames, techo, extintor, señalización y control de acceso.

La descripción de la operación del proyecto se detalla en el capítulo 1 del EIA y en el Anexo 1-F, Plan de Operaciones, citado en la Adenda Excepcional, la información es entregada iniciando con la recepción y control de residuos.

Horario de funcionamiento: El recinto funcionará de lunes a sábado, entre las 08:00 y las 20:00 horas, permaneciendo cerrado los domingos.

Se estima el ingreso diario de aproximadamente 17 camiones recolectores, principalmente con residuos sólidos domiciliarios y asimilables. Cada vehículo será controlado en portería, inspeccionado visualmente y pesado en una báscula con capacidad mínima de 30 toneladas, registrándose procedencia, patente, tipo de residuo, peso bruto, tara, peso neto y sector de disposición. Las cargas peligrosas o incompatibles deberán rechazarse y registrarse.

Los residuos serán descargados en el frente activo, extendidos y compactados con maquinaria pesada conforme al Plan de Operación. La recepción y disposición se controlarán mediante pesajes, registro de procedencia y tipo de residuo, identificación de la celda utilizada y seguimiento del avance volumétrico del Área de Disposición Final.

Las celdas podrán alcanzar aproximadamente 5 m de altura y se organizarán en tres niveles de magnitud similar, hasta completar una altura total cercana a 15 m. El frente activo deberá mantenerse en la menor superficie posible, con acceso controlado, señalización y supervisión permanente de la descarga y circulación de maquinaria.

Al término de cada jornada se aplicará cobertura diaria de aproximadamente 15 cm. En sectores inactivos se considera cobertura intermedia de 30 cm. Para las terrazas terminadas, el plan de cierre describe cobertura final mínima de 60 cm y protección complementaria frente a erosión, junto con pendientes y revegetación.

El recinto deberá mantener un acopio de material de cobertura suficiente para, al menos, 15 días de operación. Además, se llevará un registro diario del material disponible y utilizado, verificándose espesores, compactación, pendientes, grietas, erosión y posibles residuos expuestos.

Los lixiviados serán captados mediante drenes basales de HDPE de 200 mm y conducidos a la Planta de Tratamiento de Lixiviados, con capacidad de diseño de 42 m³/día. El cálculo de generación y el balance del sistema corresponden al Anexo 1-H actualizado de la Adenda Excepcional, cuyos resultados se describen en la respuesta sobre generación y características de lixiviados.

El tratamiento actualizado considera ecualización, flotación por aire disuelto, reactor UASB, tratamiento biológico, clarificación, ultrafiltración, nanofiltración y desinfección. El efluente tratado se reutiliza en la plataforma de lavado de ruedas y su excedente se descarga de forma controlada al Derrame del Canal Cruchaga, bajo las condiciones de calidad y operación descritas en el Anexo 1-H de la Adenda Excepcional. Se eliminó su uso para humectación de caminos. Los lodos y concentrados se manejan según su caracterización y las unidades previstas en el sistema.

El biogás será manejado inicialmente mediante pozos de venteo que se instalarán y prolongarán a medida que avance la disposición. Los pozos estarán separados aproximadamente entre 50 y 52 m y el sistema se ampliará progresivamente al completarse las celdas.

Desde el primer año se realizarán mediciones trimestrales de caudal y composición. Durante los primeros tres años se evaluará la modalidad de quema más adecuada. La implementación de captación activa y quema centralizada se considera cuando exista un caudal mínimo cercano a 50 Nm³/h, una concentración de metano de al menos 40 % y oxígeno inferior a 1,5 %. La eficiencia teórica de recolección considerada alcanza aproximadamente el 60 % del biogás generado.

Las superficies del relleno mantendrán una pendiente mínima del 2 % para favorecer la evacuación de aguas y evitar infiltraciones. Las aguas limpias serán interceptadas mediante un canal perimetral de aproximadamente 1,023 km, dimensionado para una lluvia con período de retorno de 100 años. Las aguas que entren en contacto con los residuos deberán manejarse como lixiviados.

El canal, las alcantarillas, las descargas y los caminos deberán inspeccionarse, limpiarse y repararse antes y durante la temporada de lluvias. También deberá verificarse la ausencia de erosión, obstrucciones, rebalses o acumulaciones de agua sobre las coberturas.

El control de olores se basará en la reducción del frente expuesto, la cobertura diaria, el manejo oportuno de lixiviados, la operación de la PTL y el control del biogás. Además, desde el quinto mes de operación se contempla seguimiento mediante olfatometría dinámica, complementado con registros meteorológicos, inspecciones y reclamos.

El control de vectores comprenderá roedores, moscas, aves y otros animales, utilizando cobertura oportuna, compactación, limpieza, eliminación de aguas estancadas y tratamientos específicos cuando

corresponda. El frente y los caminos se limpiarán diariamente, se controlará el polvo y se mantendrán las instalaciones, señalética, cierres, drenes y equipos.

La operación considera una dotación aproximada de 31 trabajadores en un turno. La maquinaria principal incluye bulldozer, excavadora, retroexcavadora, motoniveladora, camión tolva y camión aljibe, además de vehículos para transporte de trabajadores, supervisión y mantención.

Por las actividades propias del recinto se estima una generación de aproximadamente 0,744 t/mes de residuos domiciliarios, los que serán dispuestos en el mismo relleno; 0,48 t/mes de residuos industriales no peligrosos; y aproximadamente 100 kg/mes de residuos peligrosos, que serán almacenados en la bodega RESPEL y retirados por gestores autorizados, con una permanencia máxima de seis meses.

El seguimiento operacional lo realizará el Jefe de Operaciones, deberá mantener registros diarios de residuos ingresados, pesajes, rechazos, celda utilizada, material de cobertura, lixiviados, PTL, biogás, olores, vectores, maquinaria, mantenciones y contingencias. El avance del relleno deberá compararse periódicamente con su capacidad remanente, de manera de habilitar oportunamente nuevas celdas y evitar superar los 490.000 m³ autorizados.

En síntesis, la etapa de operación comprende la recepción controlada de residuos, su disposición y compactación progresiva, la aplicación de coberturas, el tratamiento de lixiviados, el manejo de biogás y aguas lluvias, el control de olores y vectores y el monitoreo permanente de las variables ambientales. Su continuidad dependerá de mantener operativos los sistemas de protección, respetar la capacidad autorizada y corregir oportunamente cualquier desviación detectada. Respecto del saneamiento de las instalaciones, la Adenda Excepcional, respuestas 5.1 y 5.1.5.1 a 5.1.5.3, presenta el PAS 138 actualizado. El sistema contempla fosa séptica e infiltración mediante drenes y, en su actualización, una fosa de 12.000 L nominales y 10.000 L útiles, dimensionada para retención de lodos de dos años. Se estiman 3,72 m³ de lodos para ese período y una dotación de 31 personas; su retiro y disposición corresponden a una empresa e instalación autorizadas. Estos antecedentes permiten responder a la alegación de ausencia del PAS 138 a partir del diseño actualizado.

1308. Observante: Marta Estefani Gutierrez Gonzalez

Observación:

Desvalorización a los terrenos

¿Qué tanto bajaría el precio de mis terrenos si lo hicieran en la comuna?

Evaluación técnica de la observación:

Valor de las propiedades y alcance de la evaluación ambiental

Este Servicio no considera pertinente la observación en cuanto a una eventual disminución del valor de las propiedades atribuible al proyecto, toda vez que la valorización de bienes raíces depende de múltiples factores de carácter económico, comercial, territorial y social, cuya determinación excede el ámbito de análisis propio del Sistema de Evaluación de Impacto Ambiental (SEIA). Asimismo, durante la evaluación no se presentaron antecedentes técnicos que permitan acreditar que la ejecución u operación del proyecto producirá una depreciación efectiva de los inmuebles ubicados en el área de influencia.

Sin perjuicio de lo anterior, durante la evaluación ambiental se analizaron los posibles efectos del proyecto sobre el componente Medio Humano y sobre las actividades económicas desarrolladas en el territorio. Los antecedentes contenidos en el expediente, complementados mediante la Adenda Excepcional, permitieron concluir que el proyecto no genera impactos significativos sobre las actividades productivas locales ni sobre las condiciones que sustentan el desarrollo económico de la zona.

En particular, la evaluación concluyó que el proyecto:

- No implica desplazamiento o reasentamiento de población.
- No genera pérdida de actividades productivas existentes.
- No altera significativamente la aptitud agrícola de los terrenos circundantes.
- No afecta la continuidad de las actividades económicas desarrolladas en el área de influencia.

Asimismo, los estudios de calidad del aire, olores, ruido, recursos hídricos, aguas subterráneas y salud de la población determinaron que, considerando las medidas de diseño, control y seguimiento comprometidas por el titular, no se prevén efectos ambientales significativos que puedan comprometer el desarrollo de las actividades económicas presentes en el territorio.

Adicionalmente, el titular incorporó diversos Compromisos Ambientales Voluntarios orientados a fortalecer el desarrollo local y generar beneficios para las comunidades del área de influencia, entre los que destacan:

- Plan de Fomento de la Apicultura y Apoyo a la Actividad Agrícola, mediante asistencia técnica, capacitación y apoyo a infraestructura productiva.
- Implementación y mantención de una plantación permanente de lavanda, destinada a fortalecer la actividad apícola y favorecer la integración ambiental del proyecto.
- Apoyo a soluciones de abastecimiento de agua para sectores rurales específicos.
- Plan de Fomento Cultural del Cerro Quilipín y Piedra Larga, orientado al fortalecimiento de actividades recreativas, patrimonio local, turismo de pequeña escala y valorización territorial.
- Priorización de contratación de mano de obra y servicios locales, cuando las necesidades operacionales del proyecto lo permitan.

Por otra parte, respecto de una eventual afectación a la atracción de inversiones o al desarrollo económico futuro de la comuna, la evaluación ambiental no identificó antecedentes técnicos que

permitan concluir que la operación del proyecto impedirá el desarrollo de nuevas actividades agrícolas, turísticas, comerciales o de servicios. Por el contrario, los antecedentes evaluados indican que las actividades productivas existentes podrán continuar desarrollándose y que los compromisos voluntarios asumidos por el titular contribuirán al fortalecimiento de iniciativas económicas locales.

En consecuencia, no existen antecedentes técnicos que permitan concluir que el proyecto producirá una depreciación comprobable de los inmuebles o una afectación significativa al desarrollo económico del territorio. Asimismo, la evaluación concluyó que las actividades productivas actuales mantienen su viabilidad y continuidad, complementándose con medidas y compromisos voluntarios orientados al fortalecimiento de la agricultura, la apicultura, el turismo local, la infraestructura rural y las oportunidades económicas para las comunidades del área de influencia.

1309. Observante: Jerica Liz Katiusca Fuentes Diaz

Observación:

Perdida de la productividad agrícola y frutícola.

¿Cómo garantiza la empresa que no se verá afectada la agricultura y actividad frutícola de la zona?

Evaluación técnica de la observación:

La Dirección Regional del Maule del Servicio de Evaluación Ambiental considera pertinente la observación, en tanto aborda materias ambientales evaluadas durante el procedimiento. A continuación, se entrega la consideración correspondiente

Evaluación de efectos sobre los recursos naturales renovables

Respecto de la eventual generación de efectos adversos significativos sobre los recursos naturales renovables, en los términos del artículo 11 letra b) de la Ley N°19.300 y del artículo 6 del D.S. N°40/2012 del Ministerio del Medio Ambiente, el Proyecto evaluó los potenciales impactos sobre los componentes flora, vegetación, fauna terrestre, suelo, recursos hídricos, aire y ecosistemas asociados, considerando las fases de construcción, operación y cierre.

Con relación al área de influencia y los ecosistemas terrestres y en respuesta a las observaciones formuladas sobre la delimitación del área de influencia, el titular complementó su fundamentación incorporando el análisis de los principales mecanismos de impacto sobre los ecosistemas, incluyendo la pérdida y alteración de hábitat, la fragmentación y conectividad biológica, el funcionamiento ecosistémico, la perturbación y desplazamiento de fauna, los efectos por ruido, iluminación y tránsito de maquinaria, la afectación potencial de especies de baja movilidad, y los servicios ecosistémicos y uso recreativo del territorio.

La delimitación del área de influencia se definió considerando las obras y acciones del Proyecto, las unidades vegetacionales presentes, los hábitats identificados para fauna terrestre y la distribución espacial de las especies registradas durante las campañas de terreno realizadas en primavera, verano, otoño e invierno.

Por lo que el titular muestra que la intervención directa se concentra en superficies acotadas del predio, mientras que el entorno mantiene extensas áreas con continuidad de hábitat y cobertura vegetal que permiten el desplazamiento y utilización del territorio por parte de la fauna presente.

Pasando al detalle de Flora y vegetación, respecto de la vegetación, se determinó que las formaciones presentes corresponden principalmente a comunidades esclerófilas con distintos grados de intervención humana producto de actividades agropecuarias, extracción de leña y pastoreo.

La corta y reposición de vegetación se describen en los antecedentes del PAS 148 (Anexo 4-H de la Adenda Excepcional). La reforestación sectorial se distingue de las medidas de mitigación, reparación y compensación de impactos significativos establecidas en el capítulo 8 de la Adenda Excepcional.

Por lo que el titular señala que la composición y estructura general de la vegetación presente en el área de influencia no experimentará una alteración significativa que comprometa su permanencia a largo plazo.

En fauna, el capítulo 7 de la Adenda Excepcional identifica la pérdida de hábitat COFT-1 durante construcción y OFT-1 durante operación, ambas calificadas como significativas. El capítulo 8 de la

Adenda Excepcional presenta las medidas de mitigación MMF-1, rehabilitación de 0,85 ha, y MMF-2, construcción de refugios para fauna nativa.

Durante las campañas de caracterización fueron registrados mamíferos, aves, reptiles y anfibios, incluyendo especies endémicas y especies clasificadas como "Casi Amenazadas". No obstante, no se registraron especies clasificadas en categorías "En Peligro Crítico", "En Peligro" o "Vulnerable" dentro del área de intervención directa.

Considerando las exigencias formuladas durante la evaluación ambiental, el titular complementó las medidas de protección y seguimiento mediante un Programa de Protección y Monitoreo de Fauna que incorpora compromisos verificables, indicadores de seguimiento, metodologías de monitoreo, frecuencia de ejecución y medidas correctivas.

Entre las medidas comprometidas destacan:

- Monitoreo mediante transectos, búsqueda activa, estaciones de observación y cámaras trampa.
- Registro georreferenciado de ejemplares, refugios, madrigueras, huellas y otros indicios.
- Control de velocidad de vehículos al interior del proyecto.
- Capacitación ambiental obligatoria para trabajadores.
- Prohibición de caza, captura, alimentación o perturbación de fauna silvestre.
- Control de iluminación nocturna en sectores sensibles.
- Protección de especies de baja movilidad mediante medidas de rescate y relocalización cuando corresponda.

Asimismo, se establecieron criterios de activación de medidas correctivas frente a eventos tales como atropellos, afectación directa de ejemplares, alteración de refugios o incumplimiento de medidas operacionales.

Respecto del recurso suelo, se mostró que predominan unidades de capacidad de uso IV y VII, correspondientes a terrenos con limitaciones para el desarrollo de actividades agrícolas intensivas.

Los análisis efectuados muestran bajos niveles de erosión potencial y descartan procesos erosivos significativos asociados a la ejecución del Proyecto.

Las interacciones hídricas consideradas comprenden el atravieso de la Quebrada Sin Nombre 1 por el camino, la intervención de la Quebrada Sin Nombre 2 por el dique y las descargas de aguas lluvias y RIL tratado al canal Derrame Cruchaga. Estas obras están descritas separadamente en los anexos 4-I-1 a 4-I-4 de la Adenda Excepcional.

Respecto de emisiones atmosféricas, olores y perturbaciones operacionales, la evaluación consideró los efectos del ruido, tránsito de maquinaria, iluminación nocturna y otras actividades propias de la construcción y operación.

Los antecedentes de modelación concluyen que los efectos se mantienen acotados al entorno próximo del proyecto y que no se producirían alteraciones relevantes respecto de las condiciones de línea de base consideradas en la evaluación.

Adicionalmente, se incorporan medidas operacionales destinadas a reducir potenciales perturbaciones sobre la fauna y los ecosistemas circundantes, incluyendo gestión de residuos, control de iluminación y restricciones operacionales en sectores sensibles.

De acuerdo con los antecedentes técnicos presentados, el Proyecto incorpora medidas de prevención, mitigación, seguimiento y control para los componentes flora, vegetación, fauna, suelo, recursos hídricos y aire.

La evaluación reconoce la existencia de una pérdida de hábitat asociada a las superficies de intervención del Proyecto, incluyendo las áreas destinadas a infraestructura y la Zona de Acopio de Material de Excavación. Asimismo, se identifican efectos de perturbación, modificación y pérdida de hábitat para fauna terrestre que fueron considerados en la evaluación ambiental.

La existencia de efectos adversos significativos sobre el componente fauna constituye una de las circunstancias que fundamentan el ingreso del Proyecto mediante un Estudio de Impacto Ambiental (EIA), en conformidad con el artículo 11 letra b) de la Ley N°19.300 y el artículo 6 del D.S. N°40/2012.

El titular presenta que, mediante la implementación de las medidas de protección, rescate, relocalización, monitoreo y seguimiento comprometidas, los efectos identificados sobre los recursos naturales renovables pueden ser adecuadamente gestionados durante las fases de construcción, operación y cierre del Proyecto.

Actividad agrícola para el consumo doméstico.

Respecto de la preocupación por el impacto asociado a las labores agrícolas por la cercanía a la presencia de un relleno sanitario se hace presente que la evaluación ambiental concluyó que no se prevén impactos significativos sobre la producción agrícola local. En la respuesta 1.12.3 de la Adenda Excepcional el titular complementó la descripción de las actividades económicas, productivas y de subsistencia identificadas en los predios y sectores rurales localizados dentro del Área de Influencia. Conforme a los antecedentes levantados durante las campañas de terreno realizadas, así como la observación territorial y revisión cartográfica desarrolladas durante la evaluación ambiental del Proyecto, en el área evaluada predominan actividades rurales de carácter familiar y de pequeña escala, asociadas principalmente a uso agrícola, agropecuario y de subsistencia.

En este contexto, se identificaron huertos familiares, frutales menores, cultivos de autoconsumo, superficies de cultivo estacional, pastizales y sectores destinados a uso agropecuario menor y consumo animal, desarrollados principalmente en predios rurales dispersos de los sectores La Faja, Putagán, Gumera y Santa Marina. Para complementar dicha caracterización, se incorpora la siguiente tabla descriptiva referencial de actividades económicas, productivas y de subsistencia identificadas en el Área de Influencia:

Tabla. Actividades económicas, productivas y subsistencia del A.I

Sector	Tipo de actividad	Cultivo/Uso identificado	Superficie aproximada observada
La Faja	Subsistencia familiar	Huertos familiares y frutales menores	Menor a 0,5 ha
La Faja	Agropecuario menor	Pastizales y consumo animal	0,5 a 2 ha
Putagán	Agrícola familiar	Cultivos estacionales y autoconsumo	0,5 a 1 ha
Putagán	Agropecuario menor	Praderas y uso animal doméstico	1 a 3 ha
Gumera	Subsistencia rural	Huertos, frutales menores y aves de corral	Menor a 0,5 ha

Sector	Tipo de actividad	Cultivo/Uso identificado	Superficie aproximada observada
Gumera	Agrícola menor	Cultivo estacional de pequeña escala	0,5 a 1 ha
Santa Marina	Agropecuario familiar	Pastizales y uso pecuario menor	1 a 3 ha
Santa Marina	Subsistencia familiar	Huertos y producción menor de autoconsumo	Menor a 0,5 ha

Fuente: ELB Medio Humano

Las superficies informadas, corresponden a estimaciones obtenidas a partir de observación territorial, antecedentes levantados durante campañas de terreno y revisión cartográfica disponible y tiene por objeto ampliar la caracterización rural y productiva del componente Medio Humano previamente incorporada en el expediente

Además, el titular incorporó diversos Compromisos Ambientales Voluntarios destinados a fortalecer el desarrollo económico y productivo del territorio.

Entre ellos destaca el Plan de Fomento de la Apicultura y Apoyo a la Actividad Agrícola, cuyo objetivo es contribuir al fortalecimiento de las actividades agropecuarias presentes en el área de influencia mediante:

- Asistencia técnica especializada a productores locales.
- Capacitación periódica impartida por profesionales del área agrícola.
- Apoyo al fortalecimiento de la actividad apícola.
- Mejoramiento de infraestructura productiva existente, incluyendo apoyo a invernaderos y otras instalaciones agrícolas.
- Promoción de iniciativas asociativas y fortalecimiento de capacidades productivas locales.
- Coordinación con programas e instrumentos públicos de fomento agropecuario disponibles en las comunas del área de influencia.

Además, en materia específica de olores y su eventual relación con las actividades agrícolas, el titular comprometió las siguientes medidas y programas de seguimiento:

- Seguimiento de emisiones odorantes.
- Evaluación de funcionamiento y eficiencia del sistema de reducción de olores.
- Monitoreo de olores en aire ambiente.
- Seguimiento y gestión de reclamos por olores.
- Control operacional de la Planta de Tratamiento.
- Implementación del Plan de Apoyo a la Actividad Agrícola.
- Fumigación preventiva de viviendas en caso de ser necesaria para evitar la proliferación de vectores, particularmente moscas.

En consecuencia, la evaluación ambiental determinó que existen medidas de control, supervisión y seguimiento destinadas a prevenir posibles afectaciones al entorno agrícola, manteniéndose la conclusión de que el proyecto no generará impactos significativos sobre las actividades productivas del área de influencia.

1310. Observante: Isabel del Carmen Fuentes Rubio

Observación:

No a la contaminación ambiental

Por los malos olores para todas las poblaciones serca del sector no al Relleno sanitario

Como nos aseguran que no habrá malos olores

Evaluación técnica de la observación:

La Dirección Regional del Maule del Servicio de Evaluación Ambiental considera pertinente la observación, en tanto aborda materias ambientales evaluadas durante el procedimiento. A continuación, se entrega la consideración correspondiente

Evaluación de riesgos para la salud de la población

Respecto de la salud de las personas, se indica que en relación al artículo 5° del Reglamento del SEIA, sobre si el proyecto genera o presenta riesgos para la salud de las personas, el proponente incorporó en la Evaluación del Proyecto la identificación, estimación, modelación y evaluación de las emisiones atmosféricas, gases, olores, ruido, residuos sólidos y residuos líquidos generados durante las fases de construcción, operación y cierre, considerando los receptores humanos presentes en el área de influencia, las condiciones de exposición potencial y las medidas de prevención, manejo, control operacional y contingencia comprometidas en el expediente ambiental.

Respecto de emisiones atmosféricas, el Proyecto evaluó material particulado respirable MP10 y MP2,5, así como gases asociados a combustión y operación de maquinaria, equipos y transporte, incluyendo NOx, SO2 y CO. La evaluación consideró las fuentes emisoras asociadas a movimiento de tierras, excavaciones, nivelación, compactación, circulación de vehículos, operación de maquinaria y tránsito por caminos internos y externos. Los resultados fueron analizados mediante modelación atmosférica y evaluación por receptor, considerando condiciones meteorológicas locales y receptores humanos cercanos. A partir de dichos antecedentes, se fundamentó en el estudio de especialidad, que no se identifican condiciones de exposición capaces de generar efectos adversos significativos sobre la salud de las personas.

El proyecto contempla aplicación de supresores de polvo en caminos internos, control de velocidad, mantención de vehículos y maquinaria y lavado de ruedas. El Anexo 1-H de la Adenda Excepcional precisa que se eliminó el uso de RIL tratado para humectación de caminos; su reutilización interna corresponde al lavado de ruedas.

En relación con olores, el Proyecto identificó las fuentes odorantes asociadas a la operación propia del relleno sanitario y desarrolló modelaciones de dispersión odorante, considerando escenarios representativos de funcionamiento, delimitación de isocurvas y receptores humanos presentes en el área de influencia. La evaluación consideró la descarga de residuos, operación del frente activo, manejo de residuos y generación de biogás, junto con medidas de control operacional, tales como cobertura operacional, manejo controlado de residuos, control del frente activo, control de biogás y medidas de contingencia frente a eventos operacionales específicos. Conforme a los resultados obtenidos, no se prevé una exposición de magnitud, frecuencia o duración que configure efectos adversos significativos sobre la salud de las personas.

Respecto del ruido, el expediente incorpora una línea de base de 28 receptores, modelaciones de las fuentes del recinto en seis puntos y evaluación del tránsito exterior, junto con un estudio específico de

cuatro receptores asociados a GHPPI. El capítulo 7 de la Adenda Excepcional reconoce el aumento de niveles de ruido en construcción, operación y cierre y lo califica como poco significativo. Por ello, la consideración de esta materia se refiere a los escenarios y receptores efectivamente evaluados.

En cuanto a residuos sólidos y líquidos, el Proyecto contempla sistemas de manejo, segregación, almacenamiento temporal, conducción, tratamiento y disposición, según corresponda a las categorías evaluadas en el expediente ambiental. Respecto de residuos líquidos y lixiviados, el diseño considera impermeabilización basal, captación, conducción, almacenamiento, tratamiento, monitoreo, control operacional y contingencias destinadas a evitar contacto o exposición directa de la población y prevenir afectaciones al entorno.

En consecuencia, la preocupación por la salud fue considerada mediante la identificación de fuentes de emisión, receptores, modelaciones, diseño sanitario y sistemas de manejo y seguimiento del proyecto. La SEREMI de Salud de la Región del Maule, mediante Ordinario N° 879, de 16 de octubre de 2026, se pronunció conforme sobre la Adenda Excepcional. Los antecedentes y controles descritos constituyen el fundamento de la respuesta, en los términos del artículo 5 del Reglamento del SEIA.

Emisiones atmosféricas y calidad del aire

Respecto de la Calidad del aire en el área del proyecto, actualmente las concentraciones de MP2,5 superan la norma en todos los períodos analizados, siendo el período 2017-2019 el de mayor concentración (29,0 $\mu g/m^3$). Las comunas de Villa Alegre y Yerbas Buenas se encuentran declaradas zonas saturadas por MP2,5 (promedio anual y 24 horas), condición bajo la cual se desarrollará el proyecto. Asimismo, la estación de monitoreo de Linares registra superación de la norma para MP2,5, aunque no dispone de datos para MP10 ni para gases (NO_2, SO_2 y CO).

Para evaluar las emisiones del proyecto, se utilizó el modelo de dispersión atmosférica WRF/CALPUFF, considerando receptores de área y puntos habitados cercanos. Se modelaron emisiones de MP10, MP2,5 y gases, concluyéndose que las concentraciones proyectadas son muy bajas, se concentran principalmente dentro del área del proyecto y no generan aportes significativos en las zonas pobladas cercanas.

Los resultados muestran que el proyecto no altera de manera relevante la calidad del aire existente, estimándose incluso un aumento de 0,00% en la concentración promedio de 24 horas de MP2,5 en la estación Linares. Conforme a los criterios vigentes del SEIA para zonas saturadas, se descarta que las emisiones del proyecto generen riesgos significativos para la salud de la población o efectos adversos por exposición a MP2,5.

Si bien el proyecto se emplaza en una zona declarada saturada por MP2,5 mediante el D.S. N° 7/2021 del MMA, actualmente no existe un Plan de Descontaminación Atmosférica (PDA) vigente que exija compensación de emisiones. No obstante, se implementarán medidas de control como:

- Mantención periódica de vehículos y maquinaria.
- Revisión técnica vigente de todos los equipos.
- Aplicación de supresores de polvo en caminos interiores.
- Limitación de velocidad a 30 km/h.
- Uso de vehículos y maquinaria con estándar EURO V.

Las emisiones asociadas a las fases de construcción, operación y cierre son de magnitud reducida y no constituyen un aumento significativo respecto de las concentraciones actuales, por lo que el proyecto no generaría impactos relevantes sobre la calidad del aire ni sobre la salud y calidad de vida de la población.

Emisiones de olores y medidas de control

Para evaluar el impacto de los olores en el área del proyecto el titular inicialmente levantó una línea de base, es decir realizó mediciones en terreno para evaluar la presencia de posibles fuentes de olores que pudiesen haber existido antes de la instalación del relleno sanitario.

Para establecer la línea de base odorante del área del proyecto Centro de Manejo de Residuos Piedra Larga, se realizaron mediciones en 12 puntos alrededor del predio, sin detectarse focos ni percepciones de olor durante las campañas efectuadas.

Posteriormente se realizaron modelaciones, en las que se simuló la existencia del relleno sanitario y su operación. La evaluación de impactos odorantes se realizó mediante modelación, utilizando factores de emisión de referencia provenientes de instalaciones similares. Se identificaron y modelaron las principales fuentes potenciales de olor asociadas a la operación del proyecto, estimándose una Tasa de Emisión de Olor (TEO) total de 65.176,62 ouE/s bajo el escenario operacional más desfavorable.

El Anexo 3-C-1 de la Adenda Excepcional, informa un área de influencia odorante de aproximadamente 252 ha para CP98-1h = 1 ouE/m³, sin alcanzar ninguno de los 57 receptores evaluados. Para el criterio de evaluación de referencia CP98-1h = 3 ouE/m³, la isocurva abarca aproximadamente 60 ha. El primer valor delimita el área de influencia modelada y el segundo corresponde al criterio de evaluación adoptado.

La tabla 23 del estudio actualizado informa concentraciones inferiores a 1 ouE/m³ en percentil 98 en los 57 receptores. En percentil 99,5 algunos puntos alcanzan valores de hasta 2 ouE/m³. En los términos y escenarios del estudio, los receptores no superan el criterio de referencia de 3 ouE/m³.

Adicionalmente, el proyecto contempla un Plan de Gestión Odorante (PGO) que incluye diagnóstico de fuentes, implementación de buenas prácticas operacionales y mejores técnicas disponibles, seguimiento y control permanente, y un plan de contingencias para eventuales episodios de olor.

En consecuencia, la preocupación por olores fue abordada mediante la modelación actualizada de fuentes y receptores y el Plan de Gestión Odorante. Este último contempla seguimiento, contingencias y un procedimiento de reclamos con respuesta formal en un máximo de siete días hábiles desde su recepción. Los resultados sustentan la conclusión del estudio sobre ausencia de efectos significativos por olor en los receptores evaluados, bajo las condiciones operacionales modeladas.

Evaluación de efectos sobre los recursos naturales renovables

Respecto de la eventual generación de efectos adversos significativos sobre los recursos naturales renovables, en los términos del artículo 11 letra b) de la Ley N°19.300 y del artículo 6 del D.S. N°40/2012 del Ministerio del Medio Ambiente, el Proyecto evaluó los potenciales impactos sobre los componentes flora, vegetación, fauna terrestre, suelo, recursos hídricos, aire y ecosistemas asociados, considerando las fases de construcción, operación y cierre.

Con relación al área de influencia y los ecosistemas terrestres y en respuesta a las observaciones formuladas sobre la delimitación del área de influencia, el titular complementó su fundamentación

incorporando el análisis de los principales mecanismos de impacto sobre los ecosistemas, incluyendo la pérdida y alteración de hábitat, la fragmentación y conectividad biológica, el funcionamiento ecosistémico, la perturbación y desplazamiento de fauna, los efectos por ruido, iluminación y tránsito de maquinaria, la afectación potencial de especies de baja movilidad, y los servicios ecosistémicos y uso recreativo del territorio.

La delimitación del área de influencia se definió considerando las obras y acciones del Proyecto, las unidades vegetacionales presentes, los hábitats identificados para fauna terrestre y la distribución espacial de las especies registradas durante las campañas de terreno realizadas en primavera, verano, otoño e invierno.

Por lo que el titular muestra que la intervención directa se concentra en superficies acotadas del predio, mientras que el entorno mantiene extensas áreas con continuidad de hábitat y cobertura vegetal que permiten el desplazamiento y utilización del territorio por parte de la fauna presente.

Pasando al detalle de Flora y vegetación, respecto de la vegetación, se determinó que las formaciones presentes corresponden principalmente a comunidades esclerófilas con distintos grados de intervención humana producto de actividades agropecuarias, extracción de leña y pastoreo.

La corta y reposición de vegetación se describen en los antecedentes del PAS 148 (Anexo 4-H de la Adenda Excepcional). La reforestación sectorial se distingue de las medidas de mitigación, reparación y compensación de impactos significativos establecidas en el capítulo 8 de la Adenda Excepcional.

Por lo que el titular señala que la composición y estructura general de la vegetación presente en el área de influencia no experimentará una alteración significativa que comprometa su permanencia a largo plazo.

En fauna, el capítulo 7 de la Adenda Excepcional identifica la pérdida de hábitat COFT-1 durante construcción y OFT-1 durante operación, ambas calificadas como significativas. El capítulo 8 de la Adenda Excepcional presenta las medidas de mitigación MMF-1, rehabilitación de 0,85 ha, y MMF-2, construcción de refugios para fauna nativa.

Durante las campañas de caracterización fueron registrados mamíferos, aves, reptiles y anfibios, incluyendo especies endémicas y especies clasificadas como "Casi Amenazadas". No obstante, no se registraron especies clasificadas en categorías "En Peligro Crítico", "En Peligro" o "Vulnerable" dentro del área de intervención directa.

Considerando las exigencias formuladas durante la evaluación ambiental, el titular complementó las medidas de protección y seguimiento mediante un Programa de Protección y Monitoreo de Fauna que incorpora compromisos verificables, indicadores de seguimiento, metodologías de monitoreo, frecuencia de ejecución y medidas correctivas.

Entre las medidas comprometidas destacan:

- Monitoreo mediante transectos, búsqueda activa, estaciones de observación y cámaras trampa.
- Registro georreferenciado de ejemplares, refugios, madrigueras, huellas y otros indicios.
- Control de velocidad de vehículos al interior del proyecto.
- Capacitación ambiental obligatoria para trabajadores.
- Prohibición de caza, captura, alimentación o perturbación de fauna silvestre.
- Control de iluminación nocturna en sectores sensibles.
- Protección de especies de baja movilidad mediante medidas de rescate y relocalización cuando corresponda.

Asimismo, se establecieron criterios de activación de medidas correctivas frente a eventos tales como atropellos, afectación directa de ejemplares, alteración de refugios o incumplimiento de medidas operacionales.

Respecto del recurso suelo, se mostró que predominan unidades de capacidad de uso IV y VII, correspondientes a terrenos con limitaciones para el desarrollo de actividades agrícolas intensivas.

Los análisis efectuados muestran bajos niveles de erosión potencial y descartan procesos erosivos significativos asociados a la ejecución del Proyecto.

Las interacciones hídricas consideradas comprenden el atravieso de la Quebrada Sin Nombre 1 por el camino, la intervención de la Quebrada Sin Nombre 2 por el dique y las descargas de aguas lluvias y RIL tratado al canal Derrame Cruchaga. Estas obras están descritas separadamente en los anexos 4-I-1 a 4-I-4 de la Adenda Excepcional.

Respecto de emisiones atmosféricas, olores y perturbaciones operacionales, la evaluación consideró los efectos del ruido, tránsito de maquinaria, iluminación nocturna y otras actividades propias de la construcción y operación.

Los antecedentes de modelación concluyen que los efectos se mantienen acotados al entorno próximo del proyecto y que no se producirían alteraciones relevantes respecto de las condiciones de línea de base consideradas en la evaluación.

Adicionalmente, se incorporan medidas operacionales destinadas a reducir potenciales perturbaciones sobre la fauna y los ecosistemas circundantes, incluyendo gestión de residuos, control de iluminación y restricciones operacionales en sectores sensibles.

De acuerdo con los antecedentes técnicos presentados, el Proyecto incorpora medidas de prevención, mitigación, seguimiento y control para los componentes flora, vegetación, fauna, suelo, recursos hídricos y aire.

La evaluación reconoce la existencia de una pérdida de hábitat asociada a las superficies de intervención del Proyecto, incluyendo las áreas destinadas a infraestructura y la Zona de Acopio de Material de Excavación. Asimismo, se identifican efectos de perturbación, modificación y pérdida de hábitat para fauna terrestre que fueron considerados en la evaluación ambiental.

La existencia de efectos adversos significativos sobre el componente fauna constituye una de las circunstancias que fundamentan el ingreso del Proyecto mediante un Estudio de Impacto Ambiental (EIA), en conformidad con el artículo 11 letra b) de la Ley N°19.300 y el artículo 6 del D.S. N°40/2012.

El titular presenta que, mediante la implementación de las medidas de protección, rescate, relocalización, monitoreo y seguimiento comprometidas, los efectos identificados sobre los recursos naturales renovables pueden ser adecuadamente gestionados durante las fases de construcción, operación y cierre del Proyecto.

1311. Observante: Jeovanna Henríquez Torres

Observación:

Estoy en desacuerdo debido a que esto va a causar contaminación en el agua y por ende nos afectara directamente; entonces ¿Cómo uds nos aseguran que esto no va a repercutir en el daño ambiental?

Evaluación técnica de la observación:

La Dirección Regional del Maule del Servicio de Evaluación Ambiental considera pertinente la observación, en tanto aborda materias ambientales evaluadas durante el procedimiento. A continuación, se entrega la consideración correspondiente

Evaluación de riesgos para la salud de la población

Respecto de la salud de las personas, se indica que en relación al artículo 5° del Reglamento del SEIA, sobre si el proyecto genera o presenta riesgos para la salud de las personas, el proponente incorporó en la Evaluación del Proyecto la identificación, estimación, modelación y evaluación de las emisiones atmosféricas, gases, olores, ruido, residuos sólidos y residuos líquidos generados durante las fases de construcción, operación y cierre, considerando los receptores humanos presentes en el área de influencia, las condiciones de exposición potencial y las medidas de prevención, manejo, control operacional y contingencia comprometidas en el expediente ambiental.

Respecto de emisiones atmosféricas, el Proyecto evaluó material particulado respirable MP10 y MP2,5, así como gases asociados a combustión y operación de maquinaria, equipos y transporte, incluyendo NOx, SO2 y CO. La evaluación consideró las fuentes emisoras asociadas a movimiento de tierras, excavaciones, nivelación, compactación, circulación de vehículos, operación de maquinaria y tránsito por caminos internos y externos. Los resultados fueron analizados mediante modelación atmosférica y evaluación por receptor, considerando condiciones meteorológicas locales y receptores humanos cercanos. A partir de dichos antecedentes, se fundamentó en el estudio de especialidad, que no se identifican condiciones de exposición capaces de generar efectos adversos significativos sobre la salud de las personas.

El proyecto contempla aplicación de supresores de polvo en caminos internos, control de velocidad, mantención de vehículos y maquinaria y lavado de ruedas. El Anexo 1-H de la Adenda Excepcional precisa que se eliminó el uso de RIL tratado para humectación de caminos; su reutilización interna corresponde al lavado de ruedas.

En relación con olores, el Proyecto identificó las fuentes odorantes asociadas a la operación propia del relleno sanitario y desarrolló modelaciones de dispersión odorante, considerando escenarios representativos de funcionamiento, delimitación de isocurvas y receptores humanos presentes en el área de influencia. La evaluación consideró la descarga de residuos, operación del frente activo, manejo de residuos y generación de biogás, junto con medidas de control operacional, tales como cobertura operacional, manejo controlado de residuos, control del frente activo, control de biogás y medidas de contingencia frente a eventos operacionales específicos. Conforme a los resultados obtenidos, no se prevé una exposición de magnitud, frecuencia o duración que configure efectos adversos significativos sobre la salud de las personas.

Respecto del ruido, el expediente incorpora una línea de base de 28 receptores, modelaciones de las fuentes del recinto en seis puntos y evaluación del tránsito exterior, junto con un estudio específico de cuatro receptores asociados a GHPPI. El capítulo 7 de la Adenda Excepcional reconoce el aumento de

niveles de ruido en construcción, operación y cierre y lo califica como poco significativo. Por ello, la consideración de esta materia se refiere a los escenarios y receptores efectivamente evaluados.

En cuanto a residuos sólidos y líquidos, el Proyecto contempla sistemas de manejo, segregación, almacenamiento temporal, conducción, tratamiento y disposición, según corresponda a las categorías evaluadas en el expediente ambiental. Respecto de residuos líquidos y lixiviados, el diseño considera impermeabilización basal, captación, conducción, almacenamiento, tratamiento, monitoreo, control operacional y contingencias destinadas a evitar contacto o exposición directa de la población y prevenir afectaciones al entorno.

En consecuencia, la preocupación por la salud fue considerada mediante la identificación de fuentes de emisión, receptores, modelaciones, diseño sanitario y sistemas de manejo y seguimiento del proyecto. La SEREMI de Salud de la Región del Maule, mediante Ordinario N° 879, de 16 de octubre de 2026, se pronunció conforme sobre la Adenda Excepcional. Los antecedentes y controles descritos constituyen el fundamento de la respuesta, en los términos del artículo 5 del Reglamento del SEIA.

Calidad del agua y protección de quebradas

Respecto a la preocupación por la afectación a aguas y en particular por las quebradas, se indica que de acuerdo con los antecedentes presentados, la construcción de la obra de atravieso considera medidas preventivas orientadas a resguardar la calidad de las aguas, entre ellas la ejecución preferente de las obras en seco, la prohibición de almacenamiento de materiales en el cauce o sus riberas, la revisión permanente del estado mecánico de la maquinaria, el registro fotográfico diario de las condiciones del escurrimiento y la implementación de medidas correctivas ante eventuales incrementos de turbidez u otras alteraciones atribuibles a las faenas.

Asimismo, se contempla un programa de monitoreo aguas arriba y aguas abajo de la intervención, basado en parámetros de la NCh 1333, incluyendo un monitoreo previo para establecer la condición basal de calidad de aguas.

Adicionalmente, el proyecto incorpora medidas de diseño destinadas a prevenir afectaciones sobre aguas superficiales y subterráneas derivadas de la operación del relleno sanitario. Entre estas se consideran sistemas de impermeabilización basal, captación y conducción de lixiviados, planta de tratamiento de lixiviados, monitoreo de aguas subterráneas conforme al D.S. N°189/2005 y planes de contingencia para eventuales fallas de los sistemas de manejo.

El efluente de la PTL contempla reutilización en la plataforma de lavado de ruedas y descarga al canal Derrame Cruchaga. El Anexo 1-H de la Adenda Excepcional estima una descarga promedio de 8,01 m^3/día y máxima de 15,42 m^3/día, e incorpora calidad de tratamiento, balance y manejo de las piscinas. El Anexo 4-I-4 de la Adenda Excepcional describe la obra de descarga de RIL tratado.

En consideración a lo anterior, y atendiendo a que la alteración del cauce corresponde a una intervención puntual que incorpora medidas de control, seguimiento y monitoreo específicas para resguardar la calidad del recurso hídrico, no se advierten antecedentes que permitan sostener la generación de efectos adversos significativos sobre la calidad de las aguas superficiales en relación con su condición de línea de base. Asimismo, las medidas de diseño y operación propuestas permiten prevenir potenciales aportes de contaminantes derivados de lixiviados, aguas servidas y otros residuos líquidos asociados al proyecto.

Por tanto, se estima que la magnitud y duración de los efectos sobre la calidad de las aguas no alcanzan la significancia requerida para configurar la circunstancia contemplada en el artículo 11 letra b) de la Ley N°19.300, en relación con el literal c) del artículo 6 del D.S. N°40/2012.

En consecuencia, sobre la base de los antecedentes aportados por el Titular, es posible concluir que el proyecto no generaría efectos adversos significativos sobre la calidad de las aguas superficiales ni subterráneas, descartándose la configuración del criterio establecido en el artículo 6 letra c) del Reglamento del SEIA para este componente.

Calidad de aguas subterráneas

Respecto de la calidad de aguas subterráneas, el proponente presentó durante el proceso de evaluación antecedentes técnicos que respaldan que se han considerado las medidas necesarias para evitar la afectación de la calidad de las aguas subterráneas.

El ADF se emplaza en una unidad volcánica de baja permeabilidad del cerro Quilipín; las captaciones cercanas se vinculan a la unidad acuífera Putagán Norte. El Anexo 3-U de la Adenda Excepcional evalúa la posible circulación por el macizo fracturado e incorpora escenarios accidentales de infiltración.

Asimismo, los suelos predominantes corresponden a materiales arcillosos de baja permeabilidad, lo que reduce significativamente el potencial de infiltración y percolación de contaminantes hacia el subsuelo.

El ADF contempla impermeabilización basal y de taludes y un sistema de captación y conducción de lixiviados hacia la PTL, según el diseño sanitario presentado para el relleno y el PAS 141 (Anexo 4-E de la Adenda Complementaria). Estos elementos se integran con el estudio hidrogeológico y el seguimiento del agua subterránea.

Presenta las formas de Manejo de lixiviados, sobre el recubrimiento basal se instalará un sistema de captación y conducción de lixiviados hacia una planta de tratamiento. Este sistema evita el escurrimiento libre de lixiviados sobre la superficie del relleno o los terrenos aledaños, descartándose la contaminación del suelo y de los cuerpos de agua cercanos.

Realiza una Evaluación hidrogeológica y análisis de las condiciones del área, el proyecto reconoce que el cerro Quilipín presenta procesos de meteorización y fracturamiento que podrían generar porosidad secundaria y favorecer localmente la circulación de aguas subterráneas. Considerando esta condición, el EIA incorporó una modelación hidrogeológica conservadora que representa el macizo rocoso como un medio fracturado.

El Anexo 3-U de la Adenda Excepcional analiza infiltración mediante HELP V4 y transporte mediante MODFLOW-NWT y MT3D-USGS, con un horizonte de 51 años que incluye operación, cierre y postcierre. Considera defectos y perforaciones en las capas de impermeabilización y utiliza compuestos nitrogenados y cloruros para representar el transporte bajo los escenarios evaluados.

Los compuestos nitrogenados modelados no alcanzan las diez captaciones identificadas. Para cloruros, representados como trazador conservativo, la pluma podría aproximarse al pozo N.° 3 al final del horizonte de 51 años, con concentraciones modeladas de 0 a 5 mg/L. El estudio concluye un riesgo sanitario aceptable bajo las condiciones evaluadas.

Propone medidas de control y monitoreo, una vez iniciada la fase de operación, se realizará monitoreo de aguas subterráneas tanto en los pozos exigidos por el D.S. N°189/05 del MINSAL como en aquellos comprometidos por el proyecto.

Adicionalmente, como Compromiso Ambiental Voluntario, el titular implementará una red de monitoreo compuesta por 10 puntos de control, superando las exigencias mínimas de la normativa vigente. Los resultados obtenidos serán informados periódicamente a los sistemas de Agua Potable Rural (APR) de Putagán y Coironal.

En consecuencia, la preocupación por afectación de aguas subterráneas fue abordada mediante caracterización de captaciones, modelación de infiltración y transporte, impermeabilización, manejo de lixiviados y monitoreo. Estos antecedentes sustentan la conclusión del Anexo 3-U de la Adenda Excepcional sobre riesgo sanitario aceptable en las condiciones y horizonte evaluados y permiten responder respecto de las captaciones identificadas.

Evaluación de efectos sobre los recursos naturales renovables

Respecto de la eventual generación de efectos adversos significativos sobre los recursos naturales renovables, en los términos del artículo 11 letra b) de la Ley N°19.300 y del artículo 6 del D.S. N°40/2012 del Ministerio del Medio Ambiente, el Proyecto evaluó los potenciales impactos sobre los componentes flora, vegetación, fauna terrestre, suelo, recursos hídricos, aire y ecosistemas asociados, considerando las fases de construcción, operación y cierre.

Con relación al área de influencia y los ecosistemas terrestres y en respuesta a las observaciones formuladas sobre la delimitación del área de influencia, el titular complementó su fundamentación incorporando el análisis de los principales mecanismos de impacto sobre los ecosistemas, incluyendo la pérdida y alteración de hábitat, la fragmentación y conectividad biológica, el funcionamiento ecosistémico, la perturbación y desplazamiento de fauna, los efectos por ruido, iluminación y tránsito de maquinaria, la afectación potencial de especies de baja movilidad, y los servicios ecosistémicos y uso recreativo del territorio.

La delimitación del área de influencia se definió considerando las obras y acciones del Proyecto, las unidades vegetacionales presentes, los hábitats identificados para fauna terrestre y la distribución espacial de las especies registradas durante las campañas de terreno realizadas en primavera, verano, otoño e invierno.

Por lo que el titular muestra que la intervención directa se concentra en superficies acotadas del predio, mientras que el entorno mantiene extensas áreas con continuidad de hábitat y cobertura vegetal que permiten el desplazamiento y utilización del territorio por parte de la fauna presente.

Pasando al detalle de Flora y vegetación, respecto de la vegetación, se determinó que las formaciones presentes corresponden principalmente a comunidades esclerófilas con distintos grados de intervención humana producto de actividades agropecuarias, extracción de leña y pastoreo.

La corta y reposición de vegetación se describen en los antecedentes del PAS 148 (Anexo 4-H de la Adenda Excepcional). La reforestación sectorial se distingue de las medidas de mitigación, reparación y compensación de impactos significativos establecidas en el capítulo 8 de la Adenda Excepcional.

Por lo que el titular señala que la composición y estructura general de la vegetación presente en el área de influencia no experimentará una alteración significativa que comprometa su permanencia a largo plazo.

En fauna, el capítulo 7 de la Adenda Excepcional identifica la pérdida de hábitat COFT-1 durante construcción y OFT-1 durante operación, ambas calificadas como significativas. El capítulo 8 de la Adenda Excepcional presenta las medidas de mitigación MMF-1, rehabilitación de 0,85 ha, y MMF-2, construcción de refugios para fauna nativa.

Durante las campañas de caracterización fueron registrados mamíferos, aves, reptiles y anfibios, incluyendo especies endémicas y especies clasificadas como "Casi Amenazadas". No obstante, no se

registraron especies clasificadas en categorías "En Peligro Crítico", "En Peligro" o "Vulnerable" dentro del área de intervención directa.

Considerando las exigencias formuladas durante la evaluación ambiental, el titular complementó las medidas de protección y seguimiento mediante un Programa de Protección y Monitoreo de Fauna que incorpora compromisos verificables, indicadores de seguimiento, metodologías de monitoreo, frecuencia de ejecución y medidas correctivas.

Entre las medidas comprometidas destacan:

- Monitoreo mediante transectos, búsqueda activa, estaciones de observación y cámaras trampa.
- Registro georreferenciado de ejemplares, refugios, madrigueras, huellas y otros indicios.
- Control de velocidad de vehículos al interior del proyecto.
- Capacitación ambiental obligatoria para trabajadores.
- Prohibición de caza, captura, alimentación o perturbación de fauna silvestre.
- Control de iluminación nocturna en sectores sensibles.
- Protección de especies de baja movilidad mediante medidas de rescate y relocalización cuando corresponda.

Asimismo, se establecieron criterios de activación de medidas correctivas frente a eventos tales como atropellos, afectación directa de ejemplares, alteración de refugios o incumplimiento de medidas operacionales.

Respecto del recurso suelo, se mostró que predominan unidades de capacidad de uso IV y VII, correspondientes a terrenos con limitaciones para el desarrollo de actividades agrícolas intensivas.

Los análisis efectuados muestran bajos niveles de erosión potencial y descartan procesos erosivos significativos asociados a la ejecución del Proyecto.

Las interacciones hídricas consideradas comprenden el atravieso de la Quebrada Sin Nombre 1 por el camino, la intervención de la Quebrada Sin Nombre 2 por el dique y las descargas de aguas lluvias y RIL tratado al canal Derrame Cruchaga. Estas obras están descritas separadamente en los anexos 4-I-1 a 4-I-4 de la Adenda Excepcional.

Respecto de emisiones atmosféricas, olores y perturbaciones operacionales, la evaluación consideró los efectos del ruido, tránsito de maquinaria, iluminación nocturna y otras actividades propias de la construcción y operación.

Los antecedentes de modelación concluyen que los efectos se mantienen acotados al entorno próximo del proyecto y que no se producirían alteraciones relevantes respecto de las condiciones de línea de base consideradas en la evaluación.

Adicionalmente, se incorporan medidas operacionales destinadas a reducir potenciales perturbaciones sobre la fauna y los ecosistemas circundantes, incluyendo gestión de residuos, control de iluminación y restricciones operacionales en sectores sensibles.

De acuerdo con los antecedentes técnicos presentados, el Proyecto incorpora medidas de prevención, mitigación, seguimiento y control para los componentes flora, vegetación, fauna, suelo, recursos hídricos y aire.

La evaluación reconoce la existencia de una pérdida de hábitat asociada a las superficies de intervención del Proyecto, incluyendo las áreas destinadas a infraestructura y la Zona de Acopio de Material de

Excavación. Asimismo, se identifican efectos de perturbación, modificación y pérdida de hábitat para fauna terrestre que fueron considerados en la evaluación ambiental.

La existencia de efectos adversos significativos sobre el componente fauna constituye una de las circunstancias que fundamentan el ingreso del Proyecto mediante un Estudio de Impacto Ambiental (EIA), en conformidad con el artículo 11 letra b) de la Ley N°19.300 y el artículo 6 del D.S. N°40/2012.

El titular presenta que, mediante la implementación de las medidas de protección, rescate, relocalización, monitoreo y seguimiento comprometidas, los efectos identificados sobre los recursos naturales renovables pueden ser adecuadamente gestionados durante las fases de construcción, operación y cierre del Proyecto.

1312. Observante: Rosa Henríquez Salazar

Observación:

Respecto del relleno sanitario estoy en desacuerdo por la contaminación que esto produce; entonces pregunto, ¿Cómo planean disminuir esta problemática?

Evaluación técnica de la observación:

La Dirección Regional del Maule del Servicio de Evaluación Ambiental considera pertinente la observación, en tanto aborda materias ambientales evaluadas durante el procedimiento. A continuación, se entrega la consideración correspondiente

Evaluación de riesgos para la salud de la población

Respecto de la salud de las personas, se indica que en relación al artículo 5° del Reglamento del SEIA, sobre si el proyecto genera o presenta riesgos para la salud de las personas, el proponente incorporó en la Evaluación del Proyecto la identificación, estimación, modelación y evaluación de las emisiones atmosféricas, gases, olores, ruido, residuos sólidos y residuos líquidos generados durante las fases de construcción, operación y cierre, considerando los receptores humanos presentes en el área de influencia, las condiciones de exposición potencial y las medidas de prevención, manejo, control operacional y contingencia comprometidas en el expediente ambiental.

Respecto de emisiones atmosféricas, el Proyecto evaluó material particulado respirable MP10 y MP2,5, así como gases asociados a combustión y operación de maquinaria, equipos y transporte, incluyendo NOx, SO2 y CO. La evaluación consideró las fuentes emisoras asociadas a movimiento de tierras, excavaciones, nivelación, compactación, circulación de vehículos, operación de maquinaria y tránsito por caminos internos y externos. Los resultados fueron analizados mediante modelación atmosférica y evaluación por receptor, considerando condiciones meteorológicas locales y receptores humanos cercanos. A partir de dichos antecedentes, se fundamentó en el estudio de especialidad, que no se identifican condiciones de exposición capaces de generar efectos adversos significativos sobre la salud de las personas.

El proyecto contempla aplicación de supresores de polvo en caminos internos, control de velocidad, mantención de vehículos y maquinaria y lavado de ruedas. El Anexo 1-H de la Adenda Excepcional precisa que se eliminó el uso de RIL tratado para humectación de caminos; su reutilización interna corresponde al lavado de ruedas.

En relación con olores, el Proyecto identificó las fuentes odorantes asociadas a la operación propia del relleno sanitario y desarrolló modelaciones de dispersión odorante, considerando escenarios representativos de funcionamiento, delimitación de isocurvas y receptores humanos presentes en el área de influencia. La evaluación consideró la descarga de residuos, operación del frente activo, manejo de residuos y generación de biogás, junto con medidas de control operacional, tales como cobertura operacional, manejo controlado de residuos, control del frente activo, control de biogás y medidas de contingencia frente a eventos operacionales específicos. Conforme a los resultados obtenidos, no se prevé una exposición de magnitud, frecuencia o duración que configure efectos adversos significativos sobre la salud de las personas.

Respecto del ruido, el expediente incorpora una línea de base de 28 receptores, modelaciones de las fuentes del recinto en seis puntos y evaluación del tránsito exterior, junto con un estudio específico de cuatro receptores asociados a GHPPI. El capítulo 7 de la Adenda Excepcional reconoce el aumento de

niveles de ruido en construcción, operación y cierre y lo califica como poco significativo. Por ello, la consideración de esta materia se refiere a los escenarios y receptores efectivamente evaluados.

En cuanto a residuos sólidos y líquidos, el Proyecto contempla sistemas de manejo, segregación, almacenamiento temporal, conducción, tratamiento y disposición, según corresponda a las categorías evaluadas en el expediente ambiental. Respecto de residuos líquidos y lixiviados, el diseño considera impermeabilización basal, captación, conducción, almacenamiento, tratamiento, monitoreo, control operacional y contingencias destinadas a evitar contacto o exposición directa de la población y prevenir afectaciones al entorno.

En consecuencia, la preocupación por la salud fue considerada mediante la identificación de fuentes de emisión, receptores, modelaciones, diseño sanitario y sistemas de manejo y seguimiento del proyecto. La SEREMI de Salud de la Región del Maule, mediante Ordinario N° 879, de 16 de octubre de 2026, se pronunció conforme sobre la Adenda Excepcional. Los antecedentes y controles descritos constituyen el fundamento de la respuesta, en los términos del artículo 5 del Reglamento del SEIA.

Evaluación de efectos sobre los recursos naturales renovables

Respecto de la eventual generación de efectos adversos significativos sobre los recursos naturales renovables, en los términos del artículo 11 letra b) de la Ley N°19.300 y del artículo 6 del D.S. N°40/2012 del Ministerio del Medio Ambiente, el Proyecto evaluó los potenciales impactos sobre los componentes flora, vegetación, fauna terrestre, suelo, recursos hídricos, aire y ecosistemas asociados, considerando las fases de construcción, operación y cierre.

Con relación al área de influencia y los ecosistemas terrestres y en respuesta a las observaciones formuladas sobre la delimitación del área de influencia, el titular complementó su fundamentación incorporando el análisis de los principales mecanismos de impacto sobre los ecosistemas, incluyendo la pérdida y alteración de hábitat, la fragmentación y conectividad biológica, el funcionamiento ecosistémico, la perturbación y desplazamiento de fauna, los efectos por ruido, iluminación y tránsito de maquinaria, la afectación potencial de especies de baja movilidad, y los servicios ecosistémicos y uso recreativo del territorio.

La delimitación del área de influencia se definió considerando las obras y acciones del Proyecto, las unidades vegetacionales presentes, los hábitats identificados para fauna terrestre y la distribución espacial de las especies registradas durante las campañas de terreno realizadas en primavera, verano, otoño e invierno.

Por lo que el titular muestra que la intervención directa se concentra en superficies acotadas del predio, mientras que el entorno mantiene extensas áreas con continuidad de hábitat y cobertura vegetal que permiten el desplazamiento y utilización del territorio por parte de la fauna presente.

Pasando al detalle de Flora y vegetación, respecto de la vegetación, se determinó que las formaciones presentes corresponden principalmente a comunidades esclerófilas con distintos grados de intervención humana producto de actividades agropecuarias, extracción de leña y pastoreo.

La corta y reposición de vegetación se describen en los antecedentes del PAS 148 (Anexo 4-H de la Adenda Excepcional). La reforestación sectorial se distingue de las medidas de mitigación, reparación y compensación de impactos significativos establecidas en el capítulo 8 de la Adenda Excepcional.

Por lo que el titular señala que la composición y estructura general de la vegetación presente en el área de influencia no experimentará una alteración significativa que comprometa su permanencia a largo plazo.

En fauna, el capítulo 7 de la Adenda Excepcional identifica la pérdida de hábitat COFT-1 durante construcción y OFT-1 durante operación, ambas calificadas como significativas. El capítulo 8 de la Adenda Excepcional presenta las medidas de mitigación MMF-1, rehabilitación de 0,85 ha, y MMF-2, construcción de refugios para fauna nativa.

Durante las campañas de caracterización fueron registrados mamíferos, aves, reptiles y anfibios, incluyendo especies endémicas y especies clasificadas como "Casi Amenazadas". No obstante, no se registraron especies clasificadas en categorías "En Peligro Crítico", "En Peligro" o "Vulnerable" dentro del área de intervención directa.

Considerando las exigencias formuladas durante la evaluación ambiental, el titular complementó las medidas de protección y seguimiento mediante un Programa de Protección y Monitoreo de Fauna que incorpora compromisos verificables, indicadores de seguimiento, metodologías de monitoreo, frecuencia de ejecución y medidas correctivas.

Entre las medidas comprometidas destacan:

- Monitoreo mediante transectos, búsqueda activa, estaciones de observación y cámaras trampa.
- Registro georreferenciado de ejemplares, refugios, madrigueras, huellas y otros indicios.
- Control de velocidad de vehículos al interior del proyecto.
- Capacitación ambiental obligatoria para trabajadores.
- Prohibición de caza, captura, alimentación o perturbación de fauna silvestre.
- Control de iluminación nocturna en sectores sensibles.
- Protección de especies de baja movilidad mediante medidas de rescate y relocalización cuando corresponda.

Asimismo, se establecieron criterios de activación de medidas correctivas frente a eventos tales como atropellos, afectación directa de ejemplares, alteración de refugios o incumplimiento de medidas operacionales.

Respecto del recurso suelo, se mostró que predominan unidades de capacidad de uso IV y VII, correspondientes a terrenos con limitaciones para el desarrollo de actividades agrícolas intensivas.

Los análisis efectuados muestran bajos niveles de erosión potencial y descartan procesos erosivos significativos asociados a la ejecución del Proyecto.

Las interacciones hídricas consideradas comprenden el atravieso de la Quebrada Sin Nombre 1 por el camino, la intervención de la Quebrada Sin Nombre 2 por el dique y las descargas de aguas lluvias y RIL tratado al canal Derrame Cruchaga. Estas obras están descritas separadamente en los anexos 4-I-1 a 4-I-4 de la Adenda Excepcional.

Respecto de emisiones atmosféricas, olores y perturbaciones operacionales, la evaluación consideró los efectos del ruido, tránsito de maquinaria, iluminación nocturna y otras actividades propias de la construcción y operación.

Los antecedentes de modelación concluyen que los efectos se mantienen acotados al entorno próximo del proyecto y que no se producirían alteraciones relevantes respecto de las condiciones de línea de base consideradas en la evaluación.

Adicionalmente, se incorporan medidas operacionales destinadas a reducir potenciales perturbaciones sobre la fauna y los ecosistemas circundantes, incluyendo gestión de residuos, control de iluminación y restricciones operacionales en sectores sensibles.

De acuerdo con los antecedentes técnicos presentados, el Proyecto incorpora medidas de prevención, mitigación, seguimiento y control para los componentes flora, vegetación, fauna, suelo, recursos hídricos y aire.

La evaluación reconoce la existencia de una pérdida de hábitat asociada a las superficies de intervención del Proyecto, incluyendo las áreas destinadas a infraestructura y la Zona de Acopio de Material de Excavación. Asimismo, se identifican efectos de perturbación, modificación y pérdida de hábitat para fauna terrestre que fueron considerados en la evaluación ambiental.

La existencia de efectos adversos significativos sobre el componente fauna constituye una de las circunstancias que fundamentan el ingreso del Proyecto mediante un Estudio de Impacto Ambiental (EIA), en conformidad con el artículo 11 letra b) de la Ley N°19.300 y el artículo 6 del D.S. N°40/2012.

El titular presenta que, mediante la implementación de las medidas de protección, rescate, relocalización, monitoreo y seguimiento comprometidas, los efectos identificados sobre los recursos naturales renovables pueden ser adecuadamente gestionados durante las fases de construcción, operación y cierre del Proyecto.

1313. Observante: Isolda Ines Valdes Gutierrez

Observación:

Me preocupa lo que podría pasar con la riqueza hídrica del sector que en los sectores aledaños del lugar de instalación del relleno sanitario, la agricultura es el gran sustento económico ¿Cómo la empresa que emite la instalación no se a las aguas y así a su vez en los productos agrícolas?

Evaluación técnica de la observación:

La Dirección Regional del Maule del Servicio de Evaluación Ambiental considera pertinente la observación, en tanto aborda materias ambientales evaluadas durante el procedimiento. A continuación, se entrega la consideración correspondiente

Evaluación de riesgos para la salud de la población

Respecto de la salud de las personas, se indica que en relación al artículo 5° del Reglamento del SEIA, sobre si el proyecto genera o presenta riesgos para la salud de las personas, el proponente incorporó en la Evaluación del Proyecto la identificación, estimación, modelación y evaluación de las emisiones atmosféricas, gases, olores, ruido, residuos sólidos y residuos líquidos generados durante las fases de construcción, operación y cierre, considerando los receptores humanos presentes en el área de influencia, las condiciones de exposición potencial y las medidas de prevención, manejo, control operacional y contingencia comprometidas en el expediente ambiental.

Respecto de emisiones atmosféricas, el Proyecto evaluó material particulado respirable MP10 y MP2,5, así como gases asociados a combustión y operación de maquinaria, equipos y transporte, incluyendo NOx, SO2 y CO. La evaluación consideró las fuentes emisoras asociadas a movimiento de tierras, excavaciones, nivelación, compactación, circulación de vehículos, operación de maquinaria y tránsito por caminos internos y externos. Los resultados fueron analizados mediante modelación atmosférica y evaluación por receptor, considerando condiciones meteorológicas locales y receptores humanos cercanos. A partir de dichos antecedentes, se fundamentó en el estudio de especialidad, que no se identifican condiciones de exposición capaces de generar efectos adversos significativos sobre la salud de las personas.

El proyecto contempla aplicación de supresores de polvo en caminos internos, control de velocidad, mantención de vehículos y maquinaria y lavado de ruedas. El Anexo 1-H de la Adenda Excepcional precisa que se eliminó el uso de RIL tratado para humectación de caminos; su reutilización interna corresponde al lavado de ruedas.

En relación con olores, el Proyecto identificó las fuentes odorantes asociadas a la operación propia del relleno sanitario y desarrolló modelaciones de dispersión odorante, considerando escenarios representativos de funcionamiento, delimitación de isocurvas y receptores humanos presentes en el área de influencia. La evaluación consideró la descarga de residuos, operación del frente activo, manejo de residuos y generación de biogás, junto con medidas de control operacional, tales como cobertura operacional, manejo controlado de residuos, control del frente activo, control de biogás y medidas de contingencia frente a eventos operacionales específicos. Conforme a los resultados obtenidos, no se prevé una exposición de magnitud, frecuencia o duración que configure efectos adversos significativos sobre la salud de las personas.

Respecto del ruido, el expediente incorpora una línea de base de 28 receptores, modelaciones de las fuentes del recinto en seis puntos y evaluación del tránsito exterior, junto con un estudio específico de cuatro receptores asociados a GHPPI. El capítulo 7 de la Adenda Excepcional reconoce el aumento de

niveles de ruido en construcción, operación y cierre y lo califica como poco significativo. Por ello, la consideración de esta materia se refiere a los escenarios y receptores efectivamente evaluados.

En cuanto a residuos sólidos y líquidos, el Proyecto contempla sistemas de manejo, segregación, almacenamiento temporal, conducción, tratamiento y disposición, según corresponda a las categorías evaluadas en el expediente ambiental. Respecto de residuos líquidos y lixiviados, el diseño considera impermeabilización basal, captación, conducción, almacenamiento, tratamiento, monitoreo, control operacional y contingencias destinadas a evitar contacto o exposición directa de la población y prevenir afectaciones al entorno.

En consecuencia, la preocupación por la salud fue considerada mediante la identificación de fuentes de emisión, receptores, modelaciones, diseño sanitario y sistemas de manejo y seguimiento del proyecto. La SEREMI de Salud de la Región del Maule, mediante Ordinario N° 879, de 16 de octubre de 2026, se pronunció conforme sobre la Adenda Excepcional. Los antecedentes y controles descritos constituyen el fundamento de la respuesta, en los términos del artículo 5 del Reglamento del SEIA.

Calidad del agua y protección de quebradas

Respecto a la preocupación por la afectación a aguas y en particular por las quebradas, se indica que de acuerdo con los antecedentes presentados, la construcción de la obra de atravieso considera medidas preventivas orientadas a resguardar la calidad de las aguas, entre ellas la ejecución preferente de las obras en seco, la prohibición de almacenamiento de materiales en el cauce o sus riberas, la revisión permanente del estado mecánico de la maquinaria, el registro fotográfico diario de las condiciones del escurrimiento y la implementación de medidas correctivas ante eventuales incrementos de turbidez u otras alteraciones atribuibles a las faenas.

Asimismo, se contempla un programa de monitoreo aguas arriba y aguas abajo de la intervención, basado en parámetros de la NCh 1333, incluyendo un monitoreo previo para establecer la condición basal de calidad de aguas.

Adicionalmente, el proyecto incorpora medidas de diseño destinadas a prevenir afectaciones sobre aguas superficiales y subterráneas derivadas de la operación del relleno sanitario. Entre estas se consideran sistemas de impermeabilización basal, captación y conducción de lixiviados, planta de tratamiento de lixiviados, monitoreo de aguas subterráneas conforme al D.S. N°189/2005 y planes de contingencia para eventuales fallas de los sistemas de manejo.

El efluente de la PTL contempla reutilización en la plataforma de lavado de ruedas y descarga al canal Derrame Cruchaga. El Anexo 1-H de la Adenda Excepcional estima una descarga promedio de 8,01 m^3/día y máxima de 15,42 m^3/día, e incorpora calidad de tratamiento, balance y manejo de las piscinas. El Anexo 4-I-4 de la Adenda Excepcional describe la obra de descarga de RIL tratado.

En consideración a lo anterior, y atendiendo a que la alteración del cauce corresponde a una intervención puntual que incorpora medidas de control, seguimiento y monitoreo específicas para resguardar la calidad del recurso hídrico, no se advierten antecedentes que permitan sostener la generación de efectos adversos significativos sobre la calidad de las aguas superficiales en relación con su condición de línea de base. Asimismo, las medidas de diseño y operación propuestas permiten prevenir potenciales aportes de contaminantes derivados de lixiviados, aguas servidas y otros residuos líquidos asociados al proyecto.

Por tanto, se estima que la magnitud y duración de los efectos sobre la calidad de las aguas no alcanzan la significancia requerida para configurar la circunstancia contemplada en el artículo 11 letra b) de la Ley N°19.300, en relación con el literal c) del artículo 6 del D.S. N°40/2012.

En consecuencia, sobre la base de los antecedentes aportados por el Titular, es posible concluir que el proyecto no generaría efectos adversos significativos sobre la calidad de las aguas superficiales ni subterráneas, descartándose la configuración del criterio establecido en el artículo 6 letra c) del Reglamento del SEIA para este componente.

Calidad de aguas subterráneas

Respecto de la calidad de aguas subterráneas, el proponente presentó durante el proceso de evaluación antecedentes técnicos que respaldan que se han considerado las medidas necesarias para evitar la afectación de la calidad de las aguas subterráneas.

El ADF se emplaza en una unidad volcánica de baja permeabilidad del cerro Quilipín; las captaciones cercanas se vinculan a la unidad acuífera Putagán Norte. El Anexo 3-U de la Adenda Excepcional evalúa la posible circulación por el macizo fracturado e incorpora escenarios accidentales de infiltración.

Asimismo, los suelos predominantes corresponden a materiales arcillosos de baja permeabilidad, lo que reduce significativamente el potencial de infiltración y percolación de contaminantes hacia el subsuelo.

El ADF contempla impermeabilización basal y de taludes y un sistema de captación y conducción de lixiviados hacia la PTL, según el diseño sanitario presentado para el relleno y el PAS 141 (Anexo 4-E de la Adenda Complementaria). Estos elementos se integran con el estudio hidrogeológico y el seguimiento del agua subterránea.

Presenta las formas de Manejo de lixiviados, sobre el recubrimiento basal se instalará un sistema de captación y conducción de lixiviados hacia una planta de tratamiento. Este sistema evita el escurrimiento libre de lixiviados sobre la superficie del relleno o los terrenos aledaños, descartándose la contaminación del suelo y de los cuerpos de agua cercanos.

Realiza una Evaluación hidrogeológica y análisis de las condiciones del área, el proyecto reconoce que el cerro Quilipín presenta procesos de meteorización y fracturamiento que podrían generar porosidad secundaria y favorecer localmente la circulación de aguas subterráneas. Considerando esta condición, el EIA incorporó una modelación hidrogeológica conservadora que representa el macizo rocoso como un medio fracturado.

El Anexo 3-U de la Adenda Excepcional analiza infiltración mediante HELP V4 y transporte mediante MODFLOW-NWT y MT3D-USGS, con un horizonte de 51 años que incluye operación, cierre y postcierre. Considera defectos y perforaciones en las capas de impermeabilización y utiliza compuestos nitrogenados y cloruros para representar el transporte bajo los escenarios evaluados.

Los compuestos nitrogenados modelados no alcanzan las diez captaciones identificadas. Para cloruros, representados como trazador conservativo, la pluma podría aproximarse al pozo N.° 3 al final del horizonte de 51 años, con concentraciones modeladas de 0 a 5 mg/L. El estudio concluye un riesgo sanitario aceptable bajo las condiciones evaluadas.

Propone medidas de control y monitoreo, una vez iniciada la fase de operación, se realizará monitoreo de aguas subterráneas tanto en los pozos exigidos por el D.S. N°189/05 del MINSAL como en aquellos comprometidos por el proyecto.

Adicionalmente, como Compromiso Ambiental Voluntario, el titular implementará una red de monitoreo compuesta por 10 puntos de control, superando las exigencias mínimas de la normativa vigente. Los resultados obtenidos serán informados periódicamente a los sistemas de Agua Potable Rural (APR) de Putagán y Coironal.

En consecuencia, la preocupación por afectación de aguas subterráneas fue abordada mediante caracterización de captaciones, modelación de infiltración y transporte, impermeabilización, manejo de lixiviados y monitoreo. Estos antecedentes sustentan la conclusión del Anexo 3-U de la Adenda Excepcional sobre riesgo sanitario aceptable en las condiciones y horizonte evaluados y permiten responder respecto de las captaciones identificadas.

Evaluación de efectos sobre los recursos naturales renovables

Respecto de la eventual generación de efectos adversos significativos sobre los recursos naturales renovables, en los términos del artículo 11 letra b) de la Ley N°19.300 y del artículo 6 del D.S. N°40/2012 del Ministerio del Medio Ambiente, el Proyecto evaluó los potenciales impactos sobre los componentes flora, vegetación, fauna terrestre, suelo, recursos hídricos, aire y ecosistemas asociados, considerando las fases de construcción, operación y cierre.

Con relación al área de influencia y los ecosistemas terrestres y en respuesta a las observaciones formuladas sobre la delimitación del área de influencia, el titular complementó su fundamentación incorporando el análisis de los principales mecanismos de impacto sobre los ecosistemas, incluyendo la pérdida y alteración de hábitat, la fragmentación y conectividad biológica, el funcionamiento ecosistémico, la perturbación y desplazamiento de fauna, los efectos por ruido, iluminación y tránsito de maquinaria, la afectación potencial de especies de baja movilidad, y los servicios ecosistémicos y uso recreativo del territorio.

La delimitación del área de influencia se definió considerando las obras y acciones del Proyecto, las unidades vegetacionales presentes, los hábitats identificados para fauna terrestre y la distribución espacial de las especies registradas durante las campañas de terreno realizadas en primavera, verano, otoño e invierno.

Por lo que el titular muestra que la intervención directa se concentra en superficies acotadas del predio, mientras que el entorno mantiene extensas áreas con continuidad de hábitat y cobertura vegetal que permiten el desplazamiento y utilización del territorio por parte de la fauna presente.

Pasando al detalle de Flora y vegetación, respecto de la vegetación, se determinó que las formaciones presentes corresponden principalmente a comunidades esclerófilas con distintos grados de intervención humana producto de actividades agropecuarias, extracción de leña y pastoreo.

La corta y reposición de vegetación se describen en los antecedentes del PAS 148 (Anexo 4-H de la Adenda Excepcional). La reforestación sectorial se distingue de las medidas de mitigación, reparación y compensación de impactos significativos establecidas en el capítulo 8 de la Adenda Excepcional.

Por lo que el titular señala que la composición y estructura general de la vegetación presente en el área de influencia no experimentará una alteración significativa que comprometa su permanencia a largo plazo.

En fauna, el capítulo 7 de la Adenda Excepcional identifica la pérdida de hábitat COFT-1 durante construcción y OFT-1 durante operación, ambas calificadas como significativas. El capítulo 8 de la Adenda Excepcional presenta las medidas de mitigación MMF-1, rehabilitación de 0,85 ha, y MMF-2, construcción de refugios para fauna nativa.

Durante las campañas de caracterización fueron registrados mamíferos, aves, reptiles y anfibios, incluyendo especies endémicas y especies clasificadas como "Casi Amenazadas". No obstante, no se

registraron especies clasificadas en categorías "En Peligro Crítico", "En Peligro" o "Vulnerable" dentro del área de intervención directa.

Considerando las exigencias formuladas durante la evaluación ambiental, el titular complementó las medidas de protección y seguimiento mediante un Programa de Protección y Monitoreo de Fauna que incorpora compromisos verificables, indicadores de seguimiento, metodologías de monitoreo, frecuencia de ejecución y medidas correctivas.

Entre las medidas comprometidas destacan:

- Monitoreo mediante transectos, búsqueda activa, estaciones de observación y cámaras trampa.
- Registro georreferenciado de ejemplares, refugios, madrigueras, huellas y otros indicios.
- Control de velocidad de vehículos al interior del proyecto.
- Capacitación ambiental obligatoria para trabajadores.
- Prohibición de caza, captura, alimentación o perturbación de fauna silvestre.
- Control de iluminación nocturna en sectores sensibles.
- Protección de especies de baja movilidad mediante medidas de rescate y relocalización cuando corresponda.

Asimismo, se establecieron criterios de activación de medidas correctivas frente a eventos tales como atropellos, afectación directa de ejemplares, alteración de refugios o incumplimiento de medidas operacionales.

Respecto del recurso suelo, se mostró que predominan unidades de capacidad de uso IV y VII, correspondientes a terrenos con limitaciones para el desarrollo de actividades agrícolas intensivas.

Los análisis efectuados muestran bajos niveles de erosión potencial y descartan procesos erosivos significativos asociados a la ejecución del Proyecto.

Las interacciones hídricas consideradas comprenden el atravieso de la Quebrada Sin Nombre 1 por el camino, la intervención de la Quebrada Sin Nombre 2 por el dique y las descargas de aguas lluvias y RIL tratado al canal Derrame Cruchaga. Estas obras están descritas separadamente en los anexos 4-I-1 a 4-I-4 de la Adenda Excepcional.

Respecto de emisiones atmosféricas, olores y perturbaciones operacionales, la evaluación consideró los efectos del ruido, tránsito de maquinaria, iluminación nocturna y otras actividades propias de la construcción y operación.

Los antecedentes de modelación concluyen que los efectos se mantienen acotados al entorno próximo del proyecto y que no se producirían alteraciones relevantes respecto de las condiciones de línea de base consideradas en la evaluación.

Adicionalmente, se incorporan medidas operacionales destinadas a reducir potenciales perturbaciones sobre la fauna y los ecosistemas circundantes, incluyendo gestión de residuos, control de iluminación y restricciones operacionales en sectores sensibles.

De acuerdo con los antecedentes técnicos presentados, el Proyecto incorpora medidas de prevención, mitigación, seguimiento y control para los componentes flora, vegetación, fauna, suelo, recursos hídricos y aire.

La evaluación reconoce la existencia de una pérdida de hábitat asociada a las superficies de intervención del Proyecto, incluyendo las áreas destinadas a infraestructura y la Zona de Acopio de Material de

Excavación. Asimismo, se identifican efectos de perturbación, modificación y pérdida de hábitat para fauna terrestre que fueron considerados en la evaluación ambiental.

La existencia de efectos adversos significativos sobre el componente fauna constituye una de las circunstancias que fundamentan el ingreso del Proyecto mediante un Estudio de Impacto Ambiental (EIA), en conformidad con el artículo 11 letra b) de la Ley N°19.300 y el artículo 6 del D.S. N°40/2012.

El titular presenta que, mediante la implementación de las medidas de protección, rescate, relocalización, monitoreo y seguimiento comprometidas, los efectos identificados sobre los recursos naturales renovables pueden ser adecuadamente gestionados durante las fases de construcción, operación y cierre del Proyecto.

Evaluación de efectos sobre la producción agrícola y comercialización y exportación de productos agropecuarios

Los eventuales efectos del proyecto sobre las actividades económicas y productivas desarrolladas en el territorio, particularmente aquellas vinculadas a la agricultura, ganadería, apicultura y producción agroalimentaria regional, fueron abordadas en la evaluación ambiental del proyecto. Para ello se analizaron los potenciales efectos del proyecto sobre las actividades económicas presentes en el área de influencia, incluyendo la producción agrícola, ganadera y apícola. Los antecedentes técnicos contenidos en el EIA, sus Adendas y la Adenda Excepcional permitieron concluir que el proyecto no generará impactos significativos sobre la producción agropecuaria regional ni sobre la capacidad de comercialización de frutas, hortalizas, vinos, productos pecuarios u otros productos agrícolas provenientes del territorio.

En particular, las evaluaciones de calidad del aire, olores, recursos hídricos, aguas subterráneas, suelo y salud de la población concluyeron que, considerando las medidas de diseño, prevención, control y seguimiento comprometidas por el titular, no se prevén afectaciones ambientales capaces de comprometer la calidad de los productos agrícolas o ganaderos generados en el entorno del proyecto. Del mismo modo, durante la evaluación no se aportaron antecedentes técnicos que acreditaran posibles efectos sobre las cadenas de comercialización o sobre el cumplimiento de los estándares exigidos por los mercados nacionales e internacionales para los productos agropecuarios de la zona.

El titular incorporó diversos Compromisos Ambientales Voluntarios destinados a fortalecer el desarrollo económico y productivo del territorio.

Entre ellos destaca el Plan de Fomento de la Apicultura y Apoyo a la Actividad Agrícola, cuyo objetivo es contribuir al fortalecimiento de las actividades agropecuarias presentes en el área de influencia mediante:

- Asistencia técnica especializada a productores locales.
- Capacitación periódica impartida por profesionales del área agrícola.
- Apoyo al fortalecimiento de la actividad apícola.
- Mejoramiento de infraestructura productiva existente, incluyendo apoyo a invernaderos y otras instalaciones agrícolas.
- Promoción de iniciativas asociativas y fortalecimiento de capacidades productivas locales.
- Coordinación con programas e instrumentos públicos de fomento agropecuario disponibles en las comunas del área de influencia.

Complementariamente, el titular comprometió la implementación y mantención permanente de una plantación de lavanda, la que contribuirá tanto al fortalecimiento de la actividad apícola mediante el

aporte de recursos florales para polinizadores, como a la integración paisajística del proyecto y al apoyo de las medidas de control de vectores consideradas para su operación.

Asimismo, se incorporó el CAV de apoyar soluciones de abastecimiento de agua potable para sectores rurales, incluyendo familias del sector Rosas Olea, contribuyendo al mejoramiento de las condiciones de acceso al agua para consumo humano.

Adicionalmente, la Adenda Excepcional incorporó programas de seguimiento ambiental que consideran monitoreos de aguas superficiales, aguas subterráneas, olores y otros componentes relevantes, cuyos resultados serán puestos a disposición de las autoridades competentes y de las comunidades interesadas. Estos mecanismos permitirán verificar permanentemente que la operación del proyecto no genere efectos ambientales que puedan afectar el desarrollo de las actividades productivas locales.

En materia específica de olores y su eventual relación con las actividades agrícolas, el titular comprometió las siguientes medidas y programas de seguimiento:

- Seguimiento de emisiones odorantes.
- Evaluación de funcionamiento y eficiencia del sistema de reducción de olores.
- Monitoreo de olores en aire ambiente.
- Seguimiento y gestión de reclamos por olores.
- Control operacional de la Planta de Tratamiento.
- Implementación del Plan de Apoyo a la Actividad Agrícola.
- Fumigación preventiva de viviendas en caso de ser necesaria para evitar la proliferación de vectores, particularmente moscas.

En consecuencia, la evaluación ambiental concluyó que el proyecto no generará impactos significativos sobre la producción agrícola, ganadera, apícola o vitivinícola de la zona, ni sobre la comercialización de dichos productos. No obstante, el titular incorporó una serie de compromisos ambientales voluntarios orientados a fortalecer las actividades productivas locales, mejorar las condiciones de desarrollo rural, apoyar el acceso al agua, fomentar la apicultura y agricultura local, y mantener un seguimiento ambiental permanente que permita resguardar la calidad ambiental del territorio y el desarrollo sustentable de las comunidades del área de influencia. Los compromisos descritos corresponden a control, seguimiento y apoyo productivo. En los antecedentes reseñados en esta respuesta no se identifica un compromiso de indemnización automática por cada cosecha, pago vitalicio o pensión a los habitantes.

1314. Observante: Jacqueline del Carmen Cifuentes Muñoz

Observación:

Me preocupa la contaminación que se podría producir en aledaños a donde se quiera insertar el relleno considerando que a menos de 2 km hay presente una escuela ¿Cómo la empresa asegura que ante su posible instalación no se generaría un daño en la contaminación del medioambiente?

Evaluación técnica de la observación:

La Dirección Regional del Maule del Servicio de Evaluación Ambiental considera pertinente la observación, en tanto aborda materias ambientales evaluadas durante el procedimiento. A continuación, se entrega la consideración correspondiente

Evaluación de riesgos para la salud de la población

Respecto de la salud de las personas, se indica que en relación al artículo 5° del Reglamento del SEIA, sobre si el proyecto genera o presenta riesgos para la salud de las personas, el proponente incorporó en la Evaluación del Proyecto la identificación, estimación, modelación y evaluación de las emisiones atmosféricas, gases, olores, ruido, residuos sólidos y residuos líquidos generados durante las fases de construcción, operación y cierre, considerando los receptores humanos presentes en el área de influencia, las condiciones de exposición potencial y las medidas de prevención, manejo, control operacional y contingencia comprometidas en el expediente ambiental.

Respecto de emisiones atmosféricas, el Proyecto evaluó material particulado respirable MP10 y MP2,5, así como gases asociados a combustión y operación de maquinaria, equipos y transporte, incluyendo NOx, SO2 y CO. La evaluación consideró las fuentes emisoras asociadas a movimiento de tierras, excavaciones, nivelación, compactación, circulación de vehículos, operación de maquinaria y tránsito por caminos internos y externos. Los resultados fueron analizados mediante modelación atmosférica y evaluación por receptor, considerando condiciones meteorológicas locales y receptores humanos cercanos. A partir de dichos antecedentes, se fundamentó en el estudio de especialidad, que no se identifican condiciones de exposición capaces de generar efectos adversos significativos sobre la salud de las personas.

El proyecto contempla aplicación de supresores de polvo en caminos internos, control de velocidad, mantención de vehículos y maquinaria y lavado de ruedas. El Anexo 1-H de la Adenda Excepcional precisa que se eliminó el uso de RIL tratado para humectación de caminos; su reutilización interna corresponde al lavado de ruedas.

En relación con olores, el Proyecto identificó las fuentes odorantes asociadas a la operación propia del relleno sanitario y desarrolló modelaciones de dispersión odorante, considerando escenarios representativos de funcionamiento, delimitación de isocurvas y receptores humanos presentes en el área de influencia. La evaluación consideró la descarga de residuos, operación del frente activo, manejo de residuos y generación de biogás, junto con medidas de control operacional, tales como cobertura operacional, manejo controlado de residuos, control del frente activo, control de biogás y medidas de contingencia frente a eventos operacionales específicos. Conforme a los resultados obtenidos, no se prevé una exposición de magnitud, frecuencia o duración que configure efectos adversos significativos sobre la salud de las personas.

Respecto del ruido, el expediente incorpora una línea de base de 28 receptores, modelaciones de las fuentes del recinto en seis puntos y evaluación del tránsito exterior, junto con un estudio específico de cuatro receptores asociados a GHPPI. El capítulo 7 de la Adenda Excepcional reconoce el aumento de

niveles de ruido en construcción, operación y cierre y lo califica como poco significativo. Por ello, la consideración de esta materia se refiere a los escenarios y receptores efectivamente evaluados.

En cuanto a residuos sólidos y líquidos, el Proyecto contempla sistemas de manejo, segregación, almacenamiento temporal, conducción, tratamiento y disposición, según corresponda a las categorías evaluadas en el expediente ambiental. Respecto de residuos líquidos y lixiviados, el diseño considera impermeabilización basal, captación, conducción, almacenamiento, tratamiento, monitoreo, control operacional y contingencias destinadas a evitar contacto o exposición directa de la población y prevenir afectaciones al entorno.

En consecuencia, la preocupación por la salud fue considerada mediante la identificación de fuentes de emisión, receptores, modelaciones, diseño sanitario y sistemas de manejo y seguimiento del proyecto. La SEREMI de Salud de la Región del Maule, mediante Ordinario N° 879, de 16 de octubre de 2026, se pronunció conforme sobre la Adenda Excepcional. Los antecedentes y controles descritos constituyen el fundamento de la respuesta, en los términos del artículo 5 del Reglamento del SEIA.

Evaluación de efectos sobre los recursos naturales renovables

Respecto de la eventual generación de efectos adversos significativos sobre los recursos naturales renovables, en los términos del artículo 11 letra b) de la Ley N°19.300 y del artículo 6 del D.S. N°40/2012 del Ministerio del Medio Ambiente, el Proyecto evaluó los potenciales impactos sobre los componentes flora, vegetación, fauna terrestre, suelo, recursos hídricos, aire y ecosistemas asociados, considerando las fases de construcción, operación y cierre.

Con relación al área de influencia y los ecosistemas terrestres y en respuesta a las observaciones formuladas sobre la delimitación del área de influencia, el titular complementó su fundamentación incorporando el análisis de los principales mecanismos de impacto sobre los ecosistemas, incluyendo la pérdida y alteración de hábitat, la fragmentación y conectividad biológica, el funcionamiento ecosistémico, la perturbación y desplazamiento de fauna, los efectos por ruido, iluminación y tránsito de maquinaria, la afectación potencial de especies de baja movilidad, y los servicios ecosistémicos y uso recreativo del territorio.

La delimitación del área de influencia se definió considerando las obras y acciones del Proyecto, las unidades vegetacionales presentes, los hábitats identificados para fauna terrestre y la distribución espacial de las especies registradas durante las campañas de terreno realizadas en primavera, verano, otoño e invierno.

Por lo que el titular muestra que la intervención directa se concentra en superficies acotadas del predio, mientras que el entorno mantiene extensas áreas con continuidad de hábitat y cobertura vegetal que permiten el desplazamiento y utilización del territorio por parte de la fauna presente.

Pasando al detalle de Flora y vegetación, respecto de la vegetación, se determinó que las formaciones presentes corresponden principalmente a comunidades esclerófilas con distintos grados de intervención humana producto de actividades agropecuarias, extracción de leña y pastoreo.

La corta y reposición de vegetación se describen en los antecedentes del PAS 148 (Anexo 4-H de la Adenda Excepcional). La reforestación sectorial se distingue de las medidas de mitigación, reparación y compensación de impactos significativos establecidas en el capítulo 8 de la Adenda Excepcional.

Por lo que el titular señala que la composición y estructura general de la vegetación presente en el área de influencia no experimentará una alteración significativa que comprometa su permanencia a largo plazo.

En fauna, el capítulo 7 de la Adenda Excepcional identifica la pérdida de hábitat COFT-1 durante construcción y OFT-1 durante operación, ambas calificadas como significativas. El capítulo 8 de la Adenda Excepcional presenta las medidas de mitigación MMF-1, rehabilitación de 0,85 ha, y MMF-2, construcción de refugios para fauna nativa.

Durante las campañas de caracterización fueron registrados mamíferos, aves, reptiles y anfibios, incluyendo especies endémicas y especies clasificadas como "Casi Amenazadas". No obstante, no se registraron especies clasificadas en categorías "En Peligro Crítico", "En Peligro" o "Vulnerable" dentro del área de intervención directa.

Considerando las exigencias formuladas durante la evaluación ambiental, el titular complementó las medidas de protección y seguimiento mediante un Programa de Protección y Monitoreo de Fauna que incorpora compromisos verificables, indicadores de seguimiento, metodologías de monitoreo, frecuencia de ejecución y medidas correctivas.

Entre las medidas comprometidas destacan:

- Monitoreo mediante transectos, búsqueda activa, estaciones de observación y cámaras trampa.
- Registro georreferenciado de ejemplares, refugios, madrigueras, huellas y otros indicios.
- Control de velocidad de vehículos al interior del proyecto.
- Capacitación ambiental obligatoria para trabajadores.
- Prohibición de caza, captura, alimentación o perturbación de fauna silvestre.
- Control de iluminación nocturna en sectores sensibles.
- Protección de especies de baja movilidad mediante medidas de rescate y relocalización cuando corresponda.

Asimismo, se establecieron criterios de activación de medidas correctivas frente a eventos tales como atropellos, afectación directa de ejemplares, alteración de refugios o incumplimiento de medidas operacionales.

Respecto del recurso suelo, se mostró que predominan unidades de capacidad de uso IV y VII, correspondientes a terrenos con limitaciones para el desarrollo de actividades agrícolas intensivas.

Los análisis efectuados muestran bajos niveles de erosión potencial y descartan procesos erosivos significativos asociados a la ejecución del Proyecto.

Las interacciones hídricas consideradas comprenden el atravieso de la Quebrada Sin Nombre 1 por el camino, la intervención de la Quebrada Sin Nombre 2 por el dique y las descargas de aguas lluvias y RIL tratado al canal Derrame Cruchaga. Estas obras están descritas separadamente en los anexos 4-I-1 a 4-I-4 de la Adenda Excepcional.

Respecto de emisiones atmosféricas, olores y perturbaciones operacionales, la evaluación consideró los efectos del ruido, tránsito de maquinaria, iluminación nocturna y otras actividades propias de la construcción y operación.

Los antecedentes de modelación concluyen que los efectos se mantienen acotados al entorno próximo del proyecto y que no se producirían alteraciones relevantes respecto de las condiciones de línea de base consideradas en la evaluación.

Adicionalmente, se incorporan medidas operacionales destinadas a reducir potenciales perturbaciones sobre la fauna y los ecosistemas circundantes, incluyendo gestión de residuos, control de iluminación y restricciones operacionales en sectores sensibles.

De acuerdo con los antecedentes técnicos presentados, el Proyecto incorpora medidas de prevención, mitigación, seguimiento y control para los componentes flora, vegetación, fauna, suelo, recursos hídricos y aire.

La evaluación reconoce la existencia de una pérdida de hábitat asociada a las superficies de intervención del Proyecto, incluyendo las áreas destinadas a infraestructura y la Zona de Acopio de Material de Excavación. Asimismo, se identifican efectos de perturbación, modificación y pérdida de hábitat para fauna terrestre que fueron considerados en la evaluación ambiental.

La existencia de efectos adversos significativos sobre el componente fauna constituye una de las circunstancias que fundamentan el ingreso del Proyecto mediante un Estudio de Impacto Ambiental (EIA), en conformidad con el artículo 11 letra b) de la Ley N°19.300 y el artículo 6 del D.S. N°40/2012.

El titular presenta que, mediante la implementación de las medidas de protección, rescate, relocalización, monitoreo y seguimiento comprometidas, los efectos identificados sobre los recursos naturales renovables pueden ser adecuadamente gestionados durante las fases de construcción, operación y cierre del Proyecto.

Acceso a bienes, equipamientos, servicios e infraestructura comunitaria

Respecto del descarte de efectos significativos sobre el artículo 7 literal c) del Medio Humano, la evaluación realizada concluyó que el proyecto no generará una alteración significativa en el acceso ni en la calidad de bienes, equipamientos, servicios o infraestructura utilizados por la población de las localidades de Putagán, Santa Marina, Gúmera, La Faja y sectores aledaños. El análisis consideró los desplazamientos cotidianos de la población y su acceso a servicios de salud, educación, abastecimiento, sistemas de Agua Potable Rural (APR), equipamientos comunitarios y actividades productivas.

De acuerdo con la Línea Base de Medio Humano, los habitantes del área de influencia utilizan principalmente la red vial rural existente para acceder a dichos servicios, identificándose como equipamientos relevantes la Escuela Manuel Salvador del Campo, los sistemas APR, infraestructura comunitaria, Bomberos, la estación ferroviaria y otros servicios básicos presentes en Putagán y su entorno.

En materia de movilidad, el proyecto utilizará las rutas existentes, principalmente la Ruta 5 Sur, la Ruta L-215 y la Ruta L-223, sin contemplar cierres de caminos, desvíos permanentes, relocalización de accesos ni intervenciones que restrinjan el uso habitual de bienes, servicios o equipamientos locales. Asimismo, el Estudio de Movilidad concluyó que los flujos vehiculares asociados a las etapas de construcción, operación y cierre no generarán obstrucciones, pérdida de conectividad local ni incrementos significativos en los tiempos de desplazamiento.

Respecto de los equipamientos sensibles, incluidos establecimientos educacionales y servicios comunitarios de Putagán, el proyecto no considera intervenciones físicas, restricciones de acceso ni modificaciones en su funcionamiento. No obstante, atendiendo la potencial percepción de riesgo asociada al tránsito de camiones, se contemplan medidas de seguridad vial tales como control de velocidad, definición de rutas de circulación, capacitación de conductores, prohibición de estacionamiento en lugares no habilitados y reforzamiento de señalización vial.

Adicionalmente, se implementarán medidas específicas en puntos críticos de la red vial, particularmente en las intersecciones de las rutas L-215 con L-223 y L-215 con L-217/L-225, destinadas a mejorar la seguridad y la convivencia entre el tránsito asociado al proyecto y los usuarios habituales del entorno rural.

Por otra parte, la evaluación no identificó deterioros significativos de la infraestructura vial secundaria que puedan afectar el acceso o la calidad de bienes y servicios. Como medida complementaria, el titular comprometió voluntariamente la pavimentación del tramo de la Ruta L-223 comprendido entre el acceso al proyecto y su conexión con la Ruta L-215, contribuyendo al mejoramiento de las condiciones de circulación del sector.

En consecuencia, la evaluación concluye que el proyecto mantendrá la conectividad territorial, el acceso a servicios básicos y el normal funcionamiento de los equipamientos comunitarios existentes, por lo que no configura una alteración significativa del acceso o la calidad de bienes, equipamientos, servicios o infraestructura ni, en consecuencia, una afectación significativa de los sistemas de vida y costumbres de los grupos humanos del área de influencia.

Emplazamiento y funcionamiento del relleno sanitario: PAS 141 y sistema de aguas servidas - PAS 138

Respecto de los contenidos técnicos y formales exigidos para acreditar el cumplimiento del PAS 141, aplicable a la construcción, reparación, modificación o ampliación de rellenos sanitarios. En los documentos revisados, estos antecedentes se concentran principalmente en el Anexo 4-E del EIA, y en el capítulo 1 del EIA, complementado por los anexos de diseño de ingeniería, operación, contingencias, cierre y seguimiento ambiental, y sus actualizaciones en las siguientes Adendas.

A continuación, se presentan los elementos entregados por el titular en relación con los contenidos asociados al PAS 141 y a la descripción del proceso de construcción y operación del proyecto.

1. Respecto del PAS 141.

Respecto de la selección y descripción del sitio en donde se puede emplazar este tipo de proyectos, la aptitud del emplazamiento debe acreditarse con cartografía, línea de base y vínculos explícitos entre receptores, obras y medidas de control.

a) Descripción del sitio

En este caso, el proyecto se emplaza en el sector de Putagán, en el límite entre las comunas de Villa Alegre y Yerbas Buenas, sobre un predio de 94,59 hectáreas, que comprende un área de protección de 72,32 hectáreas. La información debe permitir verificar tanto la compatibilidad territorial del proyecto como el cumplimiento de las distancias, restricciones y condiciones de emplazamiento establecidas en el D.S. N.° 189/2005 del Ministerio de Salud.

Como parte de esta descripción, se debe justificar la selección del sitio considerando la vulnerabilidad de los recursos hídricos, la estabilidad del terreno, las condiciones de drenaje, la capacidad de uso de los suelos y la presencia de población o actividades susceptibles de ser afectadas. Los antecedentes revisados incluyen estudios de suelo, calicatas, campañas hidrogeológicas y caracterización de captaciones ubicadas dentro de un radio de 600 metros. También se identifican principalmente suelos de capacidad de uso clases VI y VII, lo que debe relacionarse con las obras proyectadas, las medidas de protección del suelo y las restricciones para el desarrollo de otras actividades.

b) Diseño de ingeniería

En el proyecto se considera un Área de Disposición Final de aproximadamente 4,1 hectáreas, desarrollada en tres niveles, con una altura del orden de 15 metros, una capacidad máxima cercana a 490.000 m³ y una vida útil estimada de 11 años. Su habilitación se realizará progresivamente mediante plataformas y celdas, de acuerdo con la demanda real de disposición.

Para el sello basal se contempla una capa de arcilla compactada de 0,60 metros, con una conductividad hidráulica objetivo igual o inferior a 1×10^{-7} cm/s, complementada con GCL, geomembrana de HDPE de 1,52 mm y geotextil de protección de 400 g/m². La compactación debe alcanzar al menos el 95 % del Proctor Modificado y la instalación de geosintéticos debe ser ejecutada por personal especializado, con ensayos de uniones, certificados de materiales y verificación mediante laboratorio externo.

El proyecto incorpora drenes de HDPE de 200 mm y una Planta de Tratamiento de Lixiviados con capacidad de diseño de 42 m³/día, además de piscinas de acumulación de lixiviados, RIL tratado y evaporación. El sistema de aguas lluvias incluye un canal perimetral de aproximadamente 1.023 m, calculado para un período de retorno de 100 años, cuyo diseño hidráulico fue evaluado mediante herramientas o software técnico.

c) Plan de operación

La disposición se realizará progresivamente mediante celdas y compactación de los residuos, con una altura aproximada de 5 m por celda y pendientes superficiales que favorecen la evacuación de aguas. Los antecedentes del plan contemplan cobertura diaria de 15 cm, cobertura intermedia de 30 cm y cobertura final mínima de 60 cm en las terrazas. Estas acciones se integran con el manejo de lixiviados, biogás y aguas lluvias descrito en el diseño evaluado.

El Plan de Operación también debe incorporar el funcionamiento de la planta de tratamiento, las piscinas, los drenes de lixiviados, los pozos de biogás y el sistema de aguas lluvias. Debe considerar control de polvo, olores, vectores, aves, roedores, residuos peligrosos, limpieza de caminos, lavado de ruedas y mantención de coberturas. Los residuos peligrosos generados durante la operación deberán almacenarse en una bodega autorizada y manejarse conforme al D.S. N.° 148/2003, manteniendo registros de generación, almacenamiento y retiro por gestores autorizados.

d) Plan de contingencias

El Plan de Contingencias debe identificar los riesgos asociados a las fases de construcción, operación, cierre y postcierre, estableciendo para cada evento medidas preventivas, mecanismos de detección, acciones de respuesta, responsables, recursos disponibles y procedimientos de comunicación. Entre los riesgos relevantes deben considerarse sismos, lluvias intensas, inundaciones, incendios forestales o de instalaciones, explosiones o fugas de biogás, afloramientos de lixiviados, derrames, fallas de la planta de tratamiento, cortes eléctricos, colisiones o volcamientos, deslizamientos, erosión, asentamientos, grietas, deterioro de coberturas, roturas de geosintéticos, proliferación de vectores y emisiones odoríferas anormales. El plan debe estructurarse de tal manera que cada riesgo pueda asociarse a medidas de prevención, control, seguimiento y cierre del evento.

El proyecto incorpora planes de prevención de contingencias y emergencias para las fases de construcción, operación y cierre. La Adenda Excepcional presenta procedimientos frente a derrames, afloramiento de lixiviados, fallas operacionales, incendios e inestabilidad, con acciones de aislamiento, contención, recuperación de líquidos, reparación de instalaciones y registro de actuaciones según el evento. Estos antecedentes describen la respuesta operacional contemplada por el titular.

El plan también debe establecer los medios de comunicación interna y externa, el listado actualizado de contactos, los equipos de emergencia, kits antiderrames, elementos de protección personal,

capacitaciones y simulacros. Conforme a los compromisos documentales, cuando ocurra una contingencia con efectos ambientales deberá elaborarse un informe preliminar dirigido a la Superintendencia del Medio Ambiente y a la SEREMI del Medio Ambiente dentro de un plazo máximo de 10 días hábiles. Este informe debe individualizar el evento, área afectada, causas preliminares, medidas ejecutadas, limpieza, monitoreos realizados y manejo de los residuos generados durante la emergencia.

e) Plan de cierre

El Plan de Cierre describe las acciones que se ejecutarán una vez alcanzada la capacidad volumétrica autorizada o cuando se determine el término definitivo de la recepción de residuos. Comprende el cese programado de los ingresos, la notificación a la autoridad sanitaria y a los municipios usuarios, la regularización de la superficie, la instalación de la cobertura final, el manejo de pendientes, la revegetación, el control de erosión y la mantención de los sistemas de lixiviados, biogás y aguas lluvias. En este caso, se prevé que la operación concluya en diciembre de 2038 o cuando se alcance la capacidad máxima de aproximadamente 490.000 m³, iniciándose posteriormente la fase de cierre y postcierre.

La cobertura final tiene por objetivo reducir la infiltración de aguas lluvias, controlar la emisión difusa de biogás y olores, evitar el contacto directo con los residuos y proporcionar una superficie estable para la revegetación. Los antecedentes consideran una cobertura final mínima de 60 cm en las terrazas, una capa adicional de aproximadamente 15 cm para protección frente a la erosión y taludes con pendiente del orden de 1V:3H. El seguimiento descrito considera la verificación de espesores, compactación, conductividad hidráulica, pendientes y continuidad, además de reparar oportunamente grietas, asentamientos, erosiones o daños producidos por escorrentía.

El postcierre se extenderá por un período de 20 años y deberá mantener operativos los sistemas de tratamiento de lixiviados, manejo de biogás, drenaje, control de asentamientos y monitoreo ambiental mientras persista la generación de emisiones. El abandono anticipado de alguno de estos sistemas deberá estar respaldado por antecedentes técnicos que demuestren que ya no resulta necesario y requerirá autorización sanitaria. Al término del período se deberá presentar un informe final que consolide el comportamiento ambiental y sanitario del relleno, los resultados del monitoreo, las mantenciones efectuadas y la estabilidad de las obras.

f) Plan de monitoreo y control

El Plan de Monitoreo y Control debe demostrar que las variables ambientales y operacionales relevantes serán verificadas durante la construcción, operación, cierre y postcierre. Debe identificar cada componente, punto de control, coordenadas, parámetros, método de muestreo, frecuencia, norma de referencia, laboratorio responsable, límites aplicables, formato de registro y acciones ante desviaciones. Como mínimo, debe considerar el control de aguas superficiales y subterráneas, lixiviados crudos y tratados, biogás, estabilidad de taludes, asentamientos, coberturas, aguas lluvias, olores, emisiones atmosféricas, ruido y presencia de vectores.

En materia hídrica, los antecedentes contemplan monitoreos semestrales de aguas superficiales y subterráneas, análisis del lixiviado dos veces al mes y control mensual de aguas servidas. El efluente tratado deberá evaluarse según su destino, considerando las exigencias del D.S. N° 90/2000 y de la NCh 1.333. Si se detectan excedencias en aguas subterráneas, se considera la toma de tres muestras dentro de 24 horas y la posterior implementación de un seguimiento mensual, incluyendo parámetros como DQO, sólidos suspendidos totales, nitrógeno total, fósforo total y compuestos organohalogenados adsorbibles.

Respecto del biogás, deberán controlarse su composición, concentración, caudal y comportamiento en los pozos de venteo. Los antecedentes consideran monitoreo desde el primer año y una frecuencia

trimestral durante la operación, junto con criterios técnicos para evaluar una eventual quema centralizada, entre ellos una concentración de metano igual o superior al 40 %, oxígeno inferior al 1,5 % y un caudal mínimo de 50 Nm³/h. Durante el cierre y postcierre, la frecuencia puede incrementarse inicialmente, debido a la necesidad de verificar la continuidad del sistema y prevenir acumulaciones o migraciones laterales.

La estabilidad del relleno debe controlarse mediante una red topográfica, con puntos internos y externos instalados sobre bases permanentes. Inicialmente se considera, al menos, un punto por hectárea y mediciones mensuales de asentamientos, desplazamientos y comportamiento de los taludes. También deberán realizarse inspecciones de la cobertura, drenajes, canales, geosintéticos y obras de protección contra la erosión. Todos los resultados deben mantenerse en registros trazables y compararse con valores de referencia, activando medidas correctivas cuando se detecten tendencias anormales

2. Construcción y operación.

La construcción de la obra si bien no se describe en la operación es necesaria para su desarrollo, como resumen podemos señalar que el titular presenta los antecedentes de los sistemas principales. La fase de construcción tendrá una duración estimada de nueve meses.

La construcción comprende la instalación de faenas en dos sectores, uno asociado al Área de Disposición Final y la Planta de Tratamiento de Lixiviados, y otro correspondiente al área administrativa y la Planta de Valorización. En ambos sectores se habilitarán oficinas de inspección, bodegas, camarines, instalaciones sanitarias y estacionamientos para los vehículos utilizados en las obras. Las principales obras y acciones consideradas son:

- Despeje y limpieza del terreno.
- Corta de vegetación y escarpe.
- Movimientos de tierra, nivelación y compactación.
- Construcción del cierre perimetral de 1,8 m de altura.
- Habilitación del acceso desde la Ruta L-211 y construcción de caminos internos.
- Construcción de oficinas, servicios higiénicos, comedor, sala de primeros auxilios y dependencias para los trabajadores.
- Instalación de caseta, portón y barrera de control de acceso.
- Construcción de la bodega de residuos peligrosos.
- Construcción de la Planta de Valorización de Material Reciclable.
- Implementación de una barrera cortafuego de 10 m de ancho.
- Construcción y habilitación inicial del Área de Disposición Final.
- Construcción de la Planta de Tratamiento de Lixiviados y sus piscinas.
- Instalación de la plataforma de lavado de ruedas, báscula y canal perimetral de aguas lluvias.

Durante la construcción del Área de Disposición Final se habilitará el Nivel Superior dique o vaso, Etapa 1, Fase 1, que permitirá iniciar posteriormente la recepción de residuos. Los trabajos incluyen la excavación y perfilado del vaso, nivelación y compactación de la fundación, instalación de la barrera impermeable, drenes basales de lixiviados, capa drenante y bases de los pozos de venteo de biogás. La superficie efectiva del ADF corresponde a aproximadamente 4,1 ha. El sistema de impermeabilización estará compuesto por:

- Capa de arcilla compactada de 0,60 m. Compactación mínima equivalente al 95 % del Proctor Modificado. Conductividad hidráulica igual o inferior a 1×10^{-7} cm/s.
- Geocompuesto bentonítico GCL de 4 a 6 mm.
- Geomembrana de HDPE texturada de 1,52 mm.
- Geotextil antipunzonamiento de 400 g/m².
- Capa de grava de protección de entre 20 y 30 cm.

Para la capa de arcilla se estima un volumen aproximado de 24.677,4 m³, calculado sobre una superficie de impermeabilización de 41.129 m². La instalación de los geosintéticos contara con ensayos de control de calidad.

Los lixiviados serán captados mediante drenes longitudinales de HDPE de 200 mm de diámetro, semiperforados en su mitad superior, y conducidos hacia la Planta de Tratamiento de Lixiviados. Durante la construcción se habilitarán una piscina de lixiviados de 1.472 m³, una piscina de efluente tratado de 1.708 m³ y una piscina de evaporación de concentrado de membranas de 500 m³. La PTL tendrá una capacidad de diseño de 42 m³/día.

Simultáneamente se construirán las bases de los pozos de venteo de biogás. Estos incluirán tuberías perforadas de HDPE de 200 mm, material pétreo drenante y sellado superior. Su habilitación vertical continuará durante la operación, conforme aumente la altura de las celdas de residuos.

Con respecto a los movimientos de tierra y materiales, durante la construcción se contempla excavar aproximadamente 303.823 m³ de material. De ese volumen, alrededor de 137.195 m³ serán reutilizados en la adecuación del terreno, caminos, ADF, PTL, piscinas y capa drenante. El saldo se utilizará, cuando sus propiedades lo permitan, como material de cobertura o estabilización de caminos; el excedente se almacenará en una zona de acopio de aproximadamente 65.000 m².

En cuanto a los caminos y obras auxiliares, el camino interior principal tendrá aproximadamente 1.700 m de longitud, calzada bidireccional de 7 m de ancho, bermas y obras de saneamiento. También se construirán accesos secundarios hacia la PTL, la zona de acopio, el área administrativa y la planta de valorización.

Se habilitará, además una báscula con capacidad mínima de 30 toneladas, una plataforma para el lacado de ruedas de 4 × 3 m., un estanque decantador de 3,6 m³, un estanque de agua de 20 m³. Se construirá un canal interceptor de aguas lluvias de 1.023 m, dimensionado para un período de retorno de 100 años y una bodega RESPEL con piso impermeable, contención de derrames, techo, extintor, señalización y control de acceso.

La descripción de la operación del proyecto se detalla en el capítulo 1 del EIA y en el Anexo 1-F, Plan de Operaciones, citado en la Adenda Excepcional, la información es entregada iniciando con la recepción y control de residuos.

Horario de funcionamiento: El recinto funcionará de lunes a sábado, entre las 08:00 y las 20:00 horas, permaneciendo cerrado los domingos.

Se estima el ingreso diario de aproximadamente 17 camiones recolectores, principalmente con residuos sólidos domiciliarios y asimilables. Cada vehículo será controlado en portería, inspeccionado visualmente y pesado en una báscula con capacidad mínima de 30 toneladas, registrándose procedencia, patente, tipo de residuo, peso bruto, tara, peso neto y sector de disposición. Las cargas peligrosas o incompatibles deberán rechazarse y registrarse.

Los residuos serán descargados en el frente activo, extendidos y compactados con maquinaria pesada conforme al Plan de Operación. La recepción y disposición se controlarán mediante pesajes, registro de procedencia y tipo de residuo, identificación de la celda utilizada y seguimiento del avance volumétrico del Área de Disposición Final.

Las celdas podrán alcanzar aproximadamente 5 m de altura y se organizarán en tres niveles de magnitud similar, hasta completar una altura total cercana a 15 m. El frente activo deberá mantenerse en la menor superficie posible, con acceso controlado, señalización y supervisión permanente de la descarga y circulación de maquinaria.

Al término de cada jornada se aplicará cobertura diaria de aproximadamente 15 cm. En sectores inactivos se considera cobertura intermedia de 30 cm. Para las terrazas terminadas, el plan de cierre describe cobertura final mínima de 60 cm y protección complementaria frente a erosión, junto con pendientes y revegetación.

El recinto deberá mantener un acopio de material de cobertura suficiente para, al menos, 15 días de operación. Además, se llevará un registro diario del material disponible y utilizado, verificándose espesores, compactación, pendientes, grietas, erosión y posibles residuos expuestos.

Los lixiviados serán captados mediante drenes basales de HDPE de 200 mm y conducidos a la Planta de Tratamiento de Lixiviados, con capacidad de diseño de 42 m^3/día. El cálculo de generación y el balance del sistema corresponden al Anexo 1-H actualizado de la Adenda Excepcional, cuyos resultados se describen en la respuesta sobre generación y características de lixiviados.

El tratamiento actualizado considera ecualización, flotación por aire disuelto, reactor UASB, tratamiento biológico, clarificación, ultrafiltración, nanofiltración y desinfección. El efluente tratado se reutiliza en la plataforma de lavado de ruedas y su excedente se descarga de forma controlada al Derrame del Canal Cruchaga, bajo las condiciones de calidad y operación descritas en el Anexo 1-H de la Adenda Excepcional. Se eliminó su uso para humectación de caminos. Los lodos y concentrados se manejan según su caracterización y las unidades previstas en el sistema.

El biogás será manejado inicialmente mediante pozos de venteo que se instalarán y prolongarán a medida que avance la disposición. Los pozos estarán separados aproximadamente entre 50 y 52 m y el sistema se ampliará progresivamente al completarse las celdas.

Desde el primer año se realizarán mediciones trimestrales de caudal y composición. Durante los primeros tres años se evaluará la modalidad de quema más adecuada. La implementación de captación activa y quema centralizada se considera cuando exista un caudal mínimo cercano a 50 Nm^3/h, una concentración de metano de al menos 40 % y oxígeno inferior a 1,5 %. La eficiencia teórica de recolección considerada alcanza aproximadamente el 60 % del biogás generado.

Las superficies del relleno mantendrán una pendiente mínima del 2 % para favorecer la evacuación de aguas y evitar infiltraciones. Las aguas limpias serán interceptadas mediante un canal perimetral de aproximadamente 1,023 km, dimensionado para una lluvia con período de retorno de 100 años. Las aguas que entren en contacto con los residuos deberán manejarse como lixiviados.

El canal, las alcantarillas, las descargas y los caminos deberán inspeccionarse, limpiarse y repararse antes y durante la temporada de lluvias. También deberá verificarse la ausencia de erosión, obstrucciones, rebalses o acumulaciones de agua sobre las coberturas.

El control de olores se basará en la reducción del frente expuesto, la cobertura diaria, el manejo oportuno de lixiviados, la operación de la PTL y el control del biogás. Además, desde el quinto mes de operación

se contempla seguimiento mediante olfatometría dinámica, complementado con registros meteorológicos, inspecciones y reclamos.

El control de vectores comprenderá roedores, moscas, aves y otros animales, utilizando cobertura oportuna, compactación, limpieza, eliminación de aguas estancadas y tratamientos específicos cuando corresponda. El frente y los caminos se limpiarán diariamente, se controlará el polvo y se mantendrán las instalaciones, señalética, cierres, drenes y equipos.

La operación considera una dotación aproximada de 31 trabajadores en un turno. La maquinaria principal incluye bulldozer, excavadora, retroexcavadora, motoniveladora, camión tolva y camión aljibe, además de vehículos para transporte de trabajadores, supervisión y mantención.

Por las actividades propias del recinto se estima una generación de aproximadamente 0,744 t/mes de residuos domiciliarios, los que serán dispuestos en el mismo relleno; 0,48 t/mes de residuos industriales no peligrosos; y aproximadamente 100 kg/mes de residuos peligrosos, que serán almacenados en la bodega RESPEL y retirados por gestores autorizados, con una permanencia máxima de seis meses.

El seguimiento operacional lo realizará el Jefe de Operaciones, deberá mantener registros diarios de residuos ingresados, pesajes, rechazos, celda utilizada, material de cobertura, lixiviados, PTL, biogás, olores, vectores, maquinaria, mantenciones y contingencias. El avance del relleno deberá compararse periódicamente con su capacidad remanente, de manera de habilitar oportunamente nuevas celdas y evitar superar los 490.000 m³ autorizados.

En síntesis, la etapa de operación comprende la recepción controlada de residuos, su disposición y compactación progresiva, la aplicación de coberturas, el tratamiento de lixiviados, el manejo de biogás y aguas lluvias, el control de olores y vectores y el monitoreo permanente de las variables ambientales. Su continuidad dependerá de mantener operativos los sistemas de protección, respetar la capacidad autorizada y corregir oportunamente cualquier desviación detectada. Respecto del saneamiento de las instalaciones, la Adenda Excepcional, respuestas 5.1 y 5.1.5.1 a 5.1.5.3, presenta el PAS 138 actualizado. El sistema contempla fosa séptica e infiltración mediante drenes y, en su actualización, una fosa de 12.000 L nominales y 10.000 L útiles, dimensionada para retención de lodos de dos años. Se estiman 3,72 m³ de lodos para ese período y una dotación de 31 personas; su retiro y disposición corresponden a una empresa e instalación autorizadas. Estos antecedentes permiten responder a la alegación de ausencia del PAS 138 a partir del diseño actualizado.

1315. Observante: Jose Patricio Yañez Peña

Observación:

Me preocupa lo que podría pasar con la contaminación al medio ambiente en los sectores aledaños a colegio donde se podría instalar el relleno sanitario ¿Cómo la empresa asegura que no se producirá dicho daño ante la instalación del proyecto?

Evaluación técnica de la observación:

La Dirección Regional del Maule del Servicio de Evaluación Ambiental considera pertinente la observación, en tanto aborda materias ambientales evaluadas durante el procedimiento. A continuación, se entrega la consideración correspondiente

Evaluación de riesgos para la salud de la población

Respecto de la salud de las personas, se indica que en relación al artículo 5° del Reglamento del SEIA, sobre si el proyecto genera o presenta riesgos para la salud de las personas, el proponente incorporó en la Evaluación del Proyecto la identificación, estimación, modelación y evaluación de las emisiones atmosféricas, gases, olores, ruido, residuos sólidos y residuos líquidos generados durante las fases de construcción, operación y cierre, considerando los receptores humanos presentes en el área de influencia, las condiciones de exposición potencial y las medidas de prevención, manejo, control operacional y contingencia comprometidas en el expediente ambiental.

Respecto de emisiones atmosféricas, el Proyecto evaluó material particulado respirable MP10 y MP2,5, así como gases asociados a combustión y operación de maquinaria, equipos y transporte, incluyendo NOx, SO2 y CO. La evaluación consideró las fuentes emisoras asociadas a movimiento de tierras, excavaciones, nivelación, compactación, circulación de vehículos, operación de maquinaria y tránsito por caminos internos y externos. Los resultados fueron analizados mediante modelación atmosférica y evaluación por receptor, considerando condiciones meteorológicas locales y receptores humanos cercanos. A partir de dichos antecedentes, se fundamentó en el estudio de especialidad, que no se identifican condiciones de exposición capaces de generar efectos adversos significativos sobre la salud de las personas.

El proyecto contempla aplicación de supresores de polvo en caminos internos, control de velocidad, mantención de vehículos y maquinaria y lavado de ruedas. El Anexo 1-H de la Adenda Excepcional precisa que se eliminó el uso de RIL tratado para humectación de caminos; su reutilización interna corresponde al lavado de ruedas.

En relación con olores, el Proyecto identificó las fuentes odorantes asociadas a la operación propia del relleno sanitario y desarrolló modelaciones de dispersión odorante, considerando escenarios representativos de funcionamiento, delimitación de isocurvas y receptores humanos presentes en el área de influencia. La evaluación consideró la descarga de residuos, operación del frente activo, manejo de residuos y generación de biogás, junto con medidas de control operacional, tales como cobertura operacional, manejo controlado de residuos, control del frente activo, control de biogás y medidas de contingencia frente a eventos operacionales específicos. Conforme a los resultados obtenidos, no se prevé una exposición de magnitud, frecuencia o duración que configure efectos adversos significativos sobre la salud de las personas.

Respecto del ruido, el expediente incorpora una línea de base de 28 receptores, modelaciones de las fuentes del recinto en seis puntos y evaluación del tránsito exterior, junto con un estudio específico de cuatro receptores asociados a GHPPI. El capítulo 7 de la Adenda Excepcional reconoce el aumento de

niveles de ruido en construcción, operación y cierre y lo califica como poco significativo. Por ello, la consideración de esta materia se refiere a los escenarios y receptores efectivamente evaluados.

En cuanto a residuos sólidos y líquidos, el Proyecto contempla sistemas de manejo, segregación, almacenamiento temporal, conducción, tratamiento y disposición, según corresponda a las categorías evaluadas en el expediente ambiental. Respecto de residuos líquidos y lixiviados, el diseño considera impermeabilización basal, captación, conducción, almacenamiento, tratamiento, monitoreo, control operacional y contingencias destinadas a evitar contacto o exposición directa de la población y prevenir afectaciones al entorno.

En consecuencia, la preocupación por la salud fue considerada mediante la identificación de fuentes de emisión, receptores, modelaciones, diseño sanitario y sistemas de manejo y seguimiento del proyecto. La SEREMI de Salud de la Región del Maule, mediante Ordinario N° 879, de 16 de octubre de 2026, se pronunció conforme sobre la Adenda Excepcional. Los antecedentes y controles descritos constituyen el fundamento de la respuesta, en los términos del artículo 5 del Reglamento del SEIA.

Acceso a bienes, equipamientos, servicios e infraestructura comunitaria

Respecto del descarte de efectos significativos sobre el artículo 7 literal c) del Medio Humano, la evaluación realizada concluyó que el proyecto no generará una alteración significativa en el acceso ni en la calidad de bienes, equipamientos, servicios o infraestructura utilizados por la población de las localidades de Putagán, Santa Marina, Gúmera, La Faja y sectores aledaños. El análisis consideró los desplazamientos cotidianos de la población y su acceso a servicios de salud, educación, abastecimiento, sistemas de Agua Potable Rural (APR), equipamientos comunitarios y actividades productivas.

De acuerdo con la Línea Base de Medio Humano, los habitantes del área de influencia utilizan principalmente la red vial rural existente para acceder a dichos servicios, identificándose como equipamientos relevantes la Escuela Manuel Salvador del Campo, los sistemas APR, infraestructura comunitaria, Bomberos, la estación ferroviaria y otros servicios básicos presentes en Putagán y su entorno.

En materia de movilidad, el proyecto utilizará las rutas existentes, principalmente la Ruta 5 Sur, la Ruta L-215 y la Ruta L-223, sin contemplar cierres de caminos, desvíos permanentes, relocalización de accesos ni intervenciones que restrinjan el uso habitual de bienes, servicios o equipamientos locales. Asimismo, el Estudio de Movilidad concluyó que los flujos vehiculares asociados a las etapas de construcción, operación y cierre no generarán obstrucciones, pérdida de conectividad local ni incrementos significativos en los tiempos de desplazamiento.

Respecto de los equipamientos sensibles, incluidos establecimientos educacionales y servicios comunitarios de Putagán, el proyecto no considera intervenciones físicas, restricciones de acceso ni modificaciones en su funcionamiento. No obstante, atendiendo la potencial percepción de riesgo asociada al tránsito de camiones, se contemplan medidas de seguridad vial tales como control de velocidad, definición de rutas de circulación, capacitación de conductores, prohibición de estacionamiento en lugares no habilitados y reforzamiento de señalización vial.

Adicionalmente, se implementarán medidas específicas en puntos críticos de la red vial, particularmente en las intersecciones de las rutas L-215 con L-223 y L-215 con L-217/L-225, destinadas a mejorar la seguridad y la convivencia entre el tránsito asociado al proyecto y los usuarios habituales del entorno rural.

Por otra parte, la evaluación no identificó deterioros significativos de la infraestructura vial secundaria que puedan afectar el acceso o la calidad de bienes y servicios. Como medida complementaria, el titular comprometió voluntariamente la pavimentación del tramo de la Ruta L-223 comprendido entre el acceso al proyecto y su conexión con la Ruta L-215, contribuyendo al mejoramiento de las condiciones de circulación del sector.

En consecuencia, la evaluación concluye que el proyecto mantendrá la conectividad territorial, el acceso a servicios básicos y el normal funcionamiento de los equipamientos comunitarios existentes, por lo que no configura una alteración significativa del acceso o la calidad de bienes, equipamientos, servicios o infraestructura ni, en consecuencia, una afectación significativa de los sistemas de vida y costumbres de los grupos humanos del área de influencia.

Evaluación de efectos sobre los recursos naturales renovables

Respecto de la eventual generación de efectos adversos significativos sobre los recursos naturales renovables, en los términos del artículo 11 letra b) de la Ley N°19.300 y del artículo 6 del D.S. N°40/2012 del Ministerio del Medio Ambiente, el Proyecto evaluó los potenciales impactos sobre los componentes flora, vegetación, fauna terrestre, suelo, recursos hídricos, aire y ecosistemas asociados, considerando las fases de construcción, operación y cierre.

Con relación al área de influencia y los ecosistemas terrestres y en respuesta a las observaciones formuladas sobre la delimitación del área de influencia, el titular complementó su fundamentación incorporando el análisis de los principales mecanismos de impacto sobre los ecosistemas, incluyendo la pérdida y alteración de hábitat, la fragmentación y conectividad biológica, el funcionamiento ecosistémico, la perturbación y desplazamiento de fauna, los efectos por ruido, iluminación y tránsito de maquinaria, la afectación potencial de especies de baja movilidad, y los servicios ecosistémicos y uso recreativo del territorio.

La delimitación del área de influencia se definió considerando las obras y acciones del Proyecto, las unidades vegetacionales presentes, los hábitats identificados para fauna terrestre y la distribución espacial de las especies registradas durante las campañas de terreno realizadas en primavera, verano, otoño e invierno.

Por lo que el titular muestra que la intervención directa se concentra en superficies acotadas del predio, mientras que el entorno mantiene extensas áreas con continuidad de hábitat y cobertura vegetal que permiten el desplazamiento y utilización del territorio por parte de la fauna presente.

Pasando al detalle de Flora y vegetación, respecto de la vegetación, se determinó que las formaciones presentes corresponden principalmente a comunidades esclerófilas con distintos grados de intervención humana producto de actividades agropecuarias, extracción de leña y pastoreo.

La corta y reposición de vegetación se describen en los antecedentes del PAS 148 (Anexo 4-H de la Adenda Excepcional). La reforestación sectorial se distingue de las medidas de mitigación, reparación y compensación de impactos significativos establecidas en el capítulo 8 de la Adenda Excepcional.

Por lo que el titular señala que la composición y estructura general de la vegetación presente en el área de influencia no experimentará una alteración significativa que comprometa su permanencia a largo plazo.

En fauna, el capítulo 7 de la Adenda Excepcional identifica la pérdida de hábitat COFT-1 durante construcción y OFT-1 durante operación, ambas calificadas como significativas. El capítulo 8 de la

Adenda Excepcional presenta las medidas de mitigación MMF-1, rehabilitación de 0,85 ha, y MMF-2, construcción de refugios para fauna nativa.

Durante las campañas de caracterización fueron registrados mamíferos, aves, reptiles y anfibios, incluyendo especies endémicas y especies clasificadas como "Casi Amenazadas". No obstante, no se registraron especies clasificadas en categorías "En Peligro Crítico", "En Peligro" o "Vulnerable" dentro del área de intervención directa.

Considerando las exigencias formuladas durante la evaluación ambiental, el titular complementó las medidas de protección y seguimiento mediante un Programa de Protección y Monitoreo de Fauna que incorpora compromisos verificables, indicadores de seguimiento, metodologías de monitoreo, frecuencia de ejecución y medidas correctivas.

Entre las medidas comprometidas destacan:

- Monitoreo mediante transectos, búsqueda activa, estaciones de observación y cámaras trampa.
- Registro georreferenciado de ejemplares, refugios, madrigueras, huellas y otros indicios.
- Control de velocidad de vehículos al interior del proyecto.
- Capacitación ambiental obligatoria para trabajadores.
- Prohibición de caza, captura, alimentación o perturbación de fauna silvestre.
- Control de iluminación nocturna en sectores sensibles.
- Protección de especies de baja movilidad mediante medidas de rescate y relocalización cuando corresponda.

Asimismo, se establecieron criterios de activación de medidas correctivas frente a eventos tales como atropellos, afectación directa de ejemplares, alteración de refugios o incumplimiento de medidas operacionales.

Respecto del recurso suelo, se mostró que predominan unidades de capacidad de uso IV y VII, correspondientes a terrenos con limitaciones para el desarrollo de actividades agrícolas intensivas.

Los análisis efectuados muestran bajos niveles de erosión potencial y descartan procesos erosivos significativos asociados a la ejecución del Proyecto.

Las interacciones hídricas consideradas comprenden el atravieso de la Quebrada Sin Nombre 1 por el camino, la intervención de la Quebrada Sin Nombre 2 por el dique y las descargas de aguas lluvias y RIL tratado al canal Derrame Cruchaga. Estas obras están descritas separadamente en los anexos 4-I-1 a 4-I-4 de la Adenda Excepcional.

Respecto de emisiones atmosféricas, olores y perturbaciones operacionales, la evaluación consideró los efectos del ruido, tránsito de maquinaria, iluminación nocturna y otras actividades propias de la construcción y operación.

Los antecedentes de modelación concluyen que los efectos se mantienen acotados al entorno próximo del proyecto y que no se producirían alteraciones relevantes respecto de las condiciones de línea de base consideradas en la evaluación.

Adicionalmente, se incorporan medidas operacionales destinadas a reducir potenciales perturbaciones sobre la fauna y los ecosistemas circundantes, incluyendo gestión de residuos, control de iluminación y restricciones operacionales en sectores sensibles.

De acuerdo con los antecedentes técnicos presentados, el Proyecto incorpora medidas de prevención, mitigación, seguimiento y control para los componentes flora, vegetación, fauna, suelo, recursos hídricos y aire.

La evaluación reconoce la existencia de una pérdida de hábitat asociada a las superficies de intervención del Proyecto, incluyendo las áreas destinadas a infraestructura y la Zona de Acopio de Material de Excavación. Asimismo, se identifican efectos de perturbación, modificación y pérdida de hábitat para fauna terrestre que fueron considerados en la evaluación ambiental.

La existencia de efectos adversos significativos sobre el componente fauna constituye una de las circunstancias que fundamentan el ingreso del Proyecto mediante un Estudio de Impacto Ambiental (EIA), en conformidad con el artículo 11 letra b) de la Ley N°19.300 y el artículo 6 del D.S. N°40/2012.

El titular presenta que, mediante la implementación de las medidas de protección, rescate, relocalización, monitoreo y seguimiento comprometidas, los efectos identificados sobre los recursos naturales renovables pueden ser adecuadamente gestionados durante las fases de construcción, operación y cierre del Proyecto.

Emplazamiento y funcionamiento del relleno sanitario: PAS 141 y sistema de aguas servidas - PAS 138

Respecto de los contenidos técnicos y formales exigidos para acreditar el cumplimiento del PAS 141, aplicable a la construcción, reparación, modificación o ampliación de rellenos sanitarios. En los documentos revisados, estos antecedentes se concentran principalmente en el Anexo 4-E del EIA, y en el capítulo 1 del EIA, complementado por los anexos de diseño de ingeniería, operación, contingencias, cierre y seguimiento ambiental, y sus actualizaciones en las siguientes Adendas.

A continuación, se presentan los elementos entregados por el titular en relación con los contenidos asociados al PAS 141 y a la descripción del proceso de construcción y operación del proyecto.

1. Respecto del PAS 141.

Respecto de la selección y descripción del sitio en donde se puede emplazar este tipo de proyectos, la aptitud del emplazamiento debe acreditarse con cartografía, línea de base y vínculos explícitos entre receptores, obras y medidas de control.

a) Descripción del sitio

En este caso, el proyecto se emplaza en el sector de Putagán, en el límite entre las comunas de Villa Alegre y Yerbas Buenas, sobre un predio de 94,59 hectáreas, que comprende un área de protección de 72,32 hectáreas. La información debe permitir verificar tanto la compatibilidad territorial del proyecto como el cumplimiento de las distancias, restricciones y condiciones de emplazamiento establecidas en el D.S. N.° 189/2005 del Ministerio de Salud.

Como parte de esta descripción, se debe justificar la selección del sitio considerando la vulnerabilidad de los recursos hídricos, la estabilidad del terreno, las condiciones de drenaje, la capacidad de uso de los suelos y la presencia de población o actividades susceptibles de ser afectadas. Los antecedentes revisados incluyen estudios de suelo, calicatas, campañas hidrogeológicas y caracterización de

captaciones ubicadas dentro de un radio de 600 metros. También se identifican principalmente suelos de capacidad de uso clases VI y VII, lo que debe relacionarse con las obras proyectadas, las medidas de protección del suelo y las restricciones para el desarrollo de otras actividades.

b) Diseño de ingeniería

En el proyecto se considera un Área de Disposición Final de aproximadamente 4,1 hectáreas, desarrollada en tres niveles, con una altura del orden de 15 metros, una capacidad máxima cercana a 490.000 m³ y una vida útil estimada de 11 años. Su habilitación se realizará progresivamente mediante plataformas y celdas, de acuerdo con la demanda real de disposición.

Para el sello basal se contempla una capa de arcilla compactada de 0,60 metros, con una conductividad hidráulica objetivo igual o inferior a 1×10^{-7} cm/s, complementada con GCL, geomembrana de HDPE de 1,52 mm y geotextil de protección de 400 g/m². La compactación debe alcanzar al menos el 95 % del Proctor Modificado y la instalación de geosintéticos debe ser ejecutada por personal especializado, con ensayos de uniones, certificados de materiales y verificación mediante laboratorio externo.

El proyecto incorpora drenes de HDPE de 200 mm y una Planta de Tratamiento de Lixiviados con capacidad de diseño de 42 m³/día, además de piscinas de acumulación de lixiviados, RIL tratado y evaporación. El sistema de aguas lluvias incluye un canal perimetral de aproximadamente 1.023 m, calculado para un período de retorno de 100 años, cuyo diseño hidráulico fue evaluado mediante herramientas o software técnico.

c) Plan de operación

La disposición se realizará progresivamente mediante celdas y compactación de los residuos, con una altura aproximada de 5 m por celda y pendientes superficiales que favorecen la evacuación de aguas. Los antecedentes del plan contemplan cobertura diaria de 15 cm, cobertura intermedia de 30 cm y cobertura final mínima de 60 cm en las terrazas. Estas acciones se integran con el manejo de lixiviados, biogás y aguas lluvias descrito en el diseño evaluado.

El Plan de Operación también debe incorporar el funcionamiento de la planta de tratamiento, las piscinas, los drenes de lixiviados, los pozos de biogás y el sistema de aguas lluvias. Debe considerar control de polvo, olores, vectores, aves, roedores, residuos peligrosos, limpieza de caminos, lavado de ruedas y mantención de coberturas. Los residuos peligrosos generados durante la operación deberán almacenarse en una bodega autorizada y manejarse conforme al D.S. N.° 148/2003, manteniendo registros de generación, almacenamiento y retiro por gestores autorizados.

d) Plan de contingencias

El Plan de Contingencias debe identificar los riesgos asociados a las fases de construcción, operación, cierre y postcierre, estableciendo para cada evento medidas preventivas, mecanismos de detección, acciones de respuesta, responsables, recursos disponibles y procedimientos de comunicación. Entre los riesgos relevantes deben considerarse sismos, lluvias intensas, inundaciones, incendios forestales o de instalaciones, explosiones o fugas de biogás, afloramientos de lixiviados, derrames, fallas de la planta de tratamiento, cortes eléctricos, colisiones o volcamientos, deslizamientos, erosión, asentamientos, grietas, deterioro de coberturas, roturas de geosintéticos, proliferación de vectores y emisiones odoríferas anormales. El plan debe estructurarse de tal manera que cada riesgo pueda asociarse a medidas de prevención, control, seguimiento y cierre del evento.

El proyecto incorpora planes de prevención de contingencias y emergencias para las fases de construcción, operación y cierre. La Adenda Excepcional presenta procedimientos frente a derrames, afloramiento de lixiviados, fallas operacionales, incendios e inestabilidad, con acciones de aislamiento,

contención, recuperación de líquidos, reparación de instalaciones y registro de actuaciones según el evento. Estos antecedentes describen la respuesta operacional contemplada por el titular.

El plan también debe establecer los medios de comunicación interna y externa, el listado actualizado de contactos, los equipos de emergencia, kits antiderrames, elementos de protección personal, capacitaciones y simulacros. Conforme a los compromisos documentales, cuando ocurra una contingencia con efectos ambientales deberá elaborarse un informe preliminar dirigido a la Superintendencia del Medio Ambiente y a la SEREMI del Medio Ambiente dentro de un plazo máximo de 10 días hábiles. Este informe debe individualizar el evento, área afectada, causas preliminares, medidas ejecutadas, limpieza, monitoreos realizados y manejo de los residuos generados durante la emergencia.

e) Plan de cierre

El Plan de Cierre describe las acciones que se ejecutarán una vez alcanzada la capacidad volumétrica autorizada o cuando se determine el término definitivo de la recepción de residuos. Comprende el cese programado de los ingresos, la notificación a la autoridad sanitaria y a los municipios usuarios, la regularización de la superficie, la instalación de la cobertura final, el manejo de pendientes, la revegetación, el control de erosión y la mantención de los sistemas de lixiviados, biogás y aguas lluvias. En este caso, se prevé que la operación concluya en diciembre de 2038 o cuando se alcance la capacidad máxima de aproximadamente 490.000 m³, iniciándose posteriormente la fase de cierre y postcierre.

La cobertura final tiene por objetivo reducir la infiltración de aguas lluvias, controlar la emisión difusa de biogás y olores, evitar el contacto directo con los residuos y proporcionar una superficie estable para la revegetación. Los antecedentes consideran una cobertura final mínima de 60 cm en las terrazas, una capa adicional de aproximadamente 15 cm para protección frente a la erosión y taludes con pendiente del orden de 1V:3H. El seguimiento descrito considera la verificación de espesores, compactación, conductividad hidráulica, pendientes y continuidad, además de reparar oportunamente grietas, asentamientos, erosiones o daños producidos por escorrentía.

El postcierre se extenderá por un período de 20 años y deberá mantener operativos los sistemas de tratamiento de lixiviados, manejo de biogás, drenaje, control de asentamientos y monitoreo ambiental mientras persista la generación de emisiones. El abandono anticipado de alguno de estos sistemas deberá estar respaldado por antecedentes técnicos que demuestren que ya no resulta necesario y requerirá autorización sanitaria. Al término del período se deberá presentar un informe final que consolide el comportamiento ambiental y sanitario del relleno, los resultados del monitoreo, las mantenciones efectuadas y la estabilidad de las obras.

f) Plan de monitoreo y control

El Plan de Monitoreo y Control debe demostrar que las variables ambientales y operacionales relevantes serán verificadas durante la construcción, operación, cierre y postcierre. Debe identificar cada componente, punto de control, coordenadas, parámetros, método de muestreo, frecuencia, norma de referencia, laboratorio responsable, límites aplicables, formato de registro y acciones ante desviaciones. Como mínimo, debe considerar el control de aguas superficiales y subterráneas, lixiviados crudos y tratados, biogás, estabilidad de taludes, asentamientos, coberturas, aguas lluvias, olores, emisiones atmosféricas, ruido y presencia de vectores.

En materia hídrica, los antecedentes contemplan monitoreos semestrales de aguas superficiales y subterráneas, análisis del lixiviado dos veces al mes y control mensual de aguas servidas. El efluente tratado deberá evaluarse según su destino, considerando las exigencias del D.S. N° 90/2000 y de la NCh 1.333. Si se detectan excedencias en aguas subterráneas, se considera la toma de tres muestras dentro de

24 horas y la posterior implementación de un seguimiento mensual, incluyendo parámetros como DQO, sólidos suspendidos totales, nitrógeno total, fósforo total y compuestos organohalogenados adsorbibles.

Respecto del biogás, deberán controlarse su composición, concentración, caudal y comportamiento en los pozos de venteo. Los antecedentes consideran monitoreo desde el primer año y una frecuencia trimestral durante la operación, junto con criterios técnicos para evaluar una eventual quema centralizada, entre ellos una concentración de metano igual o superior al 40 %, oxígeno inferior al 1,5 % y un caudal mínimo de 50 Nm^3/h. Durante el cierre y postcierre, la frecuencia puede incrementarse inicialmente, debido a la necesidad de verificar la continuidad del sistema y prevenir acumulaciones o migraciones laterales.

La estabilidad del relleno debe controlarse mediante una red topográfica, con puntos internos y externos instalados sobre bases permanentes. Inicialmente se considera, al menos, un punto por hectárea y mediciones mensuales de asentamientos, desplazamientos y comportamiento de los taludes. También deberán realizarse inspecciones de la cobertura, drenajes, canales, geosintéticos y obras de protección contra la erosión. Todos los resultados deben mantenerse en registros trazables y compararse con valores de referencia, activando medidas correctivas cuando se detecten tendencias anormales

2. Construcción y operación.

La construcción de la obra si bien no se describe en la operación es necesaria para su desarrollo, como resumen podemos señalar que el titular presenta los antecedentes de los sistemas principales. La fase de construcción tendrá una duración estimada de nueve meses.

La construcción comprende la instalación de faenas en dos sectores, uno asociado al Área de Disposición Final y la Planta de Tratamiento de Lixiviados, y otro correspondiente al área administrativa y la Planta de Valorización. En ambos sectores se habilitarán oficinas de inspección, bodegas, camarines, instalaciones sanitarias y estacionamientos para los vehículos utilizados en las obras. Las principales obras y acciones consideradas son:

- Despeje y limpieza del terreno.
- Corta de vegetación y escarpe.
- Movimientos de tierra, nivelación y compactación.
- Construcción del cierre perimetral de 1,8 m de altura.
- Habilitación del acceso desde la Ruta L-211 y construcción de caminos internos.
- Construcción de oficinas, servicios higiénicos, comedor, sala de primeros auxilios y dependencias para los trabajadores.
- Instalación de caseta, portón y barrera de control de acceso.
- Construcción de la bodega de residuos peligrosos.
- Construcción de la Planta de Valorización de Material Reciclable.
- Implementación de una barrera cortafuego de 10 m de ancho.
- Construcción y habilitación inicial del Área de Disposición Final.
- Construcción de la Planta de Tratamiento de Lixiviados y sus piscinas.
- Instalación de la plataforma de lavado de ruedas, báscula y canal perimetral de aguas lluvias.

Durante la construcción del Área de Disposición Final se habilitará el Nivel Superior dique o vaso, Etapa 1, Fase 1, que permitirá iniciar posteriormente la recepción de residuos. Los trabajos incluyen la excavación y perfilado del vaso, nivelación y compactación de la fundación, instalación de la barrera

impermeable, drenes basales de lixiviados, capa drenante y bases de los pozos de venteo de biogás. La superficie efectiva del ADF corresponde a aproximadamente 4,1 ha. El sistema de impermeabilización estará compuesto por:

- Capa de arcilla compactada de 0,60 m. Compactación mínima equivalente al 95 % del Proctor Modificado. Conductividad hidráulica igual o inferior a 1×10^{-7} cm/s.
- Geocompuesto bentonítico GCL de 4 a 6 mm.
- Geomembrana de HDPE texturada de 1,52 mm.
- Geotextil antipunzonamiento de 400 g/m².
- Capa de grava de protección de entre 20 y 30 cm.

Para la capa de arcilla se estima un volumen aproximado de 24.677,4 m³, calculado sobre una superficie de impermeabilización de 41.129 m². La instalación de los geosintéticos contara con ensayos de control de calidad.

Los lixiviados serán captados mediante drenes longitudinales de HDPE de 200 mm de diámetro, semiperforados en su mitad superior, y conducidos hacia la Planta de Tratamiento de Lixiviados. Durante la construcción se habilitarán una piscina de lixiviados de 1.472 m³, una piscina de efluente tratado de 1.708 m³ y una piscina de evaporación de concentrado de membranas de 500 m³. La PTL tendrá una capacidad de diseño de 42 m³/día.

Simultáneamente se construirán las bases de los pozos de venteo de biogás. Estos incluirán tuberías perforadas de HDPE de 200 mm, material pétreo drenante y sellado superior. Su habilitación vertical continuará durante la operación, conforme aumente la altura de las celdas de residuos.

Con respecto a los movimientos de tierra y materiales, durante la construcción se contempla excavar aproximadamente 303.823 m³ de material. De ese volumen, alrededor de 137.195 m³ serán reutilizados en la adecuación del terreno, caminos, ADF, PTL, piscinas y capa drenante. El saldo se utilizará, cuando sus propiedades lo permitan, como material de cobertura o estabilización de caminos; el excedente se almacenará en una zona de acopio de aproximadamente 65.000 m².

En cuanto a los caminos y obras auxiliares, el camino interior principal tendrá aproximadamente 1.700 m de longitud, calzada bidireccional de 7 m de ancho, bermas y obras de saneamiento. También se construirán accesos secundarios hacia la PTL, la zona de acopio, el área administrativa y la planta de valorización.

Se habilitará, además una báscula con capacidad mínima de 30 toneladas, una plataforma para el lacado de ruedas de 4 × 3 m., un estanque decantador de 3,6 m³, un estanque de agua de 20 m³. Se construirá un canal interceptor de aguas lluvias de 1.023 m, dimensionado para un período de retorno de 100 años y una bodega RESPEL con piso impermeable, contención de derrames, techo, extintor, señalización y control de acceso.

La descripción de la operación del proyecto se detalla en el capítulo 1 del EIA y en el Anexo 1-F, Plan de Operaciones, citado en la Adenda Excepcional, la información es entregada iniciando con la recepción y control de residuos.

Horario de funcionamiento: El recinto funcionará de lunes a sábado, entre las 08:00 y las 20:00 horas, permaneciendo cerrado los domingos.

Se estima el ingreso diario de aproximadamente 17 camiones recolectores, principalmente con residuos sólidos domiciliarios y asimilables. Cada vehículo será controlado en portería, inspeccionado

visualmente y pesado en una báscula con capacidad mínima de 30 toneladas, registrándose procedencia, patente, tipo de residuo, peso bruto, tara, peso neto y sector de disposición. Las cargas peligrosas o incompatibles deberán rechazarse y registrarse.

Los residuos serán descargados en el frente activo, extendidos y compactados con maquinaria pesada conforme al Plan de Operación. La recepción y disposición se controlarán mediante pesajes, registro de procedencia y tipo de residuo, identificación de la celda utilizada y seguimiento del avance volumétrico del Área de Disposición Final.

Las celdas podrán alcanzar aproximadamente 5 m de altura y se organizarán en tres niveles de magnitud similar, hasta completar una altura total cercana a 15 m. El frente activo deberá mantenerse en la menor superficie posible, con acceso controlado, señalización y supervisión permanente de la descarga y circulación de maquinaria.

Al término de cada jornada se aplicará cobertura diaria de aproximadamente 15 cm. En sectores inactivos se considera cobertura intermedia de 30 cm. Para las terrazas terminadas, el plan de cierre describe cobertura final mínima de 60 cm y protección complementaria frente a erosión, junto con pendientes y revegetación.

El recinto deberá mantener un acopio de material de cobertura suficiente para, al menos, 15 días de operación. Además, se llevará un registro diario del material disponible y utilizado, verificándose espesores, compactación, pendientes, grietas, erosión y posibles residuos expuestos.

Los lixiviados serán captados mediante drenes basales de HDPE de 200 mm y conducidos a la Planta de Tratamiento de Lixiviados, con capacidad de diseño de 42 m^3/día. El cálculo de generación y el balance del sistema corresponden al Anexo 1-H actualizado de la Adenda Excepcional, cuyos resultados se describen en la respuesta sobre generación y características de lixiviados.

El tratamiento actualizado considera ecualización, flotación por aire disuelto, reactor UASB, tratamiento biológico, clarificación, ultrafiltración, nanofiltración y desinfección. El efluente tratado se reutiliza en la plataforma de lavado de ruedas y su excedente se descarga de forma controlada al Derrame del Canal Cruchaga, bajo las condiciones de calidad y operación descritas en el Anexo 1-H de la Adenda Excepcional. Se eliminó su uso para humectación de caminos. Los lodos y concentrados se manejan según su caracterización y las unidades previstas en el sistema.

El biogás será manejado inicialmente mediante pozos de venteo que se instalarán y prolongarán a medida que avance la disposición. Los pozos estarán separados aproximadamente entre 50 y 52 m y el sistema se ampliará progresivamente al completarse las celdas.

Desde el primer año se realizarán mediciones trimestrales de caudal y composición. Durante los primeros tres años se evaluará la modalidad de quema más adecuada. La implementación de captación activa y quema centralizada se considera cuando exista un caudal mínimo cercano a 50 Nm^3/h, una concentración de metano de al menos 40 % y oxígeno inferior a 1,5 %. La eficiencia teórica de recolección considerada alcanza aproximadamente el 60 % del biogás generado.

Las superficies del relleno mantendrán una pendiente mínima del 2 % para favorecer la evacuación de aguas y evitar infiltraciones. Las aguas limpias serán interceptadas mediante un canal perimetral de aproximadamente 1,023 km, dimensionado para una lluvia con período de retorno de 100 años. Las aguas que entren en contacto con los residuos deberán manejarse como lixiviados.

El canal, las alcantarillas, las descargas y los caminos deberán inspeccionarse, limpiarse y repararse antes y durante la temporada de lluvias. También deberá verificarse la ausencia de erosión, obstrucciones, rebalses o acumulaciones de agua sobre las coberturas.

El control de olores se basará en la reducción del frente expuesto, la cobertura diaria, el manejo oportuno de lixiviados, la operación de la PTL y el control del biogás. Además, desde el quinto mes de operación se contempla seguimiento mediante olfatometría dinámica, complementado con registros meteorológicos, inspecciones y reclamos.

El control de vectores comprenderá roedores, moscas, aves y otros animales, utilizando cobertura oportuna, compactación, limpieza, eliminación de aguas estancadas y tratamientos específicos cuando corresponda. El frente y los caminos se limpiarán diariamente, se controlará el polvo y se mantendrán las instalaciones, señalética, cierres, drenes y equipos.

La operación considera una dotación aproximada de 31 trabajadores en un turno. La maquinaria principal incluye bulldozer, excavadora, retroexcavadora, motoniveladora, camión tolva y camión aljibe, además de vehículos para transporte de trabajadores, supervisión y mantención.

Por las actividades propias del recinto se estima una generación de aproximadamente 0,744 t/mes de residuos domiciliarios, los que serán dispuestos en el mismo relleno; 0,48 t/mes de residuos industriales no peligrosos; y aproximadamente 100 kg/mes de residuos peligrosos, que serán almacenados en la bodega RESPEL y retirados por gestores autorizados, con una permanencia máxima de seis meses.

El seguimiento operacional lo realizará el Jefe de Operaciones, deberá mantener registros diarios de residuos ingresados, pesajes, rechazos, celda utilizada, material de cobertura, lixiviados, PTL, biogás, olores, vectores, maquinaria, mantenciones y contingencias. El avance del relleno deberá compararse periódicamente con su capacidad remanente, de manera de habilitar oportunamente nuevas celdas y evitar superar los 490.000 m³ autorizados.

En síntesis, la etapa de operación comprende la recepción controlada de residuos, su disposición y compactación progresiva, la aplicación de coberturas, el tratamiento de lixiviados, el manejo de biogás y aguas lluvias, el control de olores y vectores y el monitoreo permanente de las variables ambientales. Su continuidad dependerá de mantener operativos los sistemas de protección, respetar la capacidad autorizada y corregir oportunamente cualquier desviación detectada. Respecto del saneamiento de las instalaciones, la Adenda Excepcional, respuestas 5.1 y 5.1.5.1 a 5.1.5.3, presenta el PAS 138 actualizado. El sistema contempla fosa séptica e infiltración mediante drenes y, en su actualización, una fosa de 12.000 L nominales y 10.000 L útiles, dimensionada para retención de lodos de dos años. Se estiman 3,72 m³ de lodos para ese período y una dotación de 31 personas; su retiro y disposición corresponden a una empresa e instalación autorizadas. Estos antecedentes permiten responder a la alegación de ausencia del PAS 138 a partir del diseño actualizado.

1316. Observante: María José Hernández Cancino

Observación:

¿Qué pasaría con los huertos que estarían cerca?

Evaluación técnica de la observación:

La Dirección Regional del Maule del Servicio de Evaluación Ambiental considera pertinente la observación, en tanto aborda materias ambientales evaluadas durante el procedimiento. A continuación, se entrega la consideración correspondiente

Evaluación de efectos sobre los recursos naturales renovables

Respecto de la eventual generación de efectos adversos significativos sobre los recursos naturales renovables, en los términos del artículo 11 letra b) de la Ley N°19.300 y del artículo 6 del D.S. N°40/2012 del Ministerio del Medio Ambiente, el Proyecto evaluó los potenciales impactos sobre los componentes flora, vegetación, fauna terrestre, suelo, recursos hídricos, aire y ecosistemas asociados, considerando las fases de construcción, operación y cierre.

Con relación al área de influencia y los ecosistemas terrestres y en respuesta a las observaciones formuladas sobre la delimitación del área de influencia, el titular complementó su fundamentación incorporando el análisis de los principales mecanismos de impacto sobre los ecosistemas, incluyendo la pérdida y alteración de hábitat, la fragmentación y conectividad biológica, el funcionamiento ecosistémico, la perturbación y desplazamiento de fauna, los efectos por ruido, iluminación y tránsito de maquinaria, la afectación potencial de especies de baja movilidad, y los servicios ecosistémicos y uso recreativo del territorio.

La delimitación del área de influencia se definió considerando las obras y acciones del Proyecto, las unidades vegetacionales presentes, los hábitats identificados para fauna terrestre y la distribución espacial de las especies registradas durante las campañas de terreno realizadas en primavera, verano, otoño e invierno.

Por lo que el titular muestra que la intervención directa se concentra en superficies acotadas del predio, mientras que el entorno mantiene extensas áreas con continuidad de hábitat y cobertura vegetal que permiten el desplazamiento y utilización del territorio por parte de la fauna presente.

Pasando al detalle de Flora y vegetación, respecto de la vegetación, se determinó que las formaciones presentes corresponden principalmente a comunidades esclerófilas con distintos grados de intervención humana producto de actividades agropecuarias, extracción de leña y pastoreo.

La corta y reposición de vegetación se describen en los antecedentes del PAS 148 (Anexo 4-H de la Adenda Excepcional). La reforestación sectorial se distingue de las medidas de mitigación, reparación y compensación de impactos significativos establecidas en el capítulo 8 de la Adenda Excepcional.

Por lo que el titular señala que la composición y estructura general de la vegetación presente en el área de influencia no experimentará una alteración significativa que comprometa su permanencia a largo plazo.

En fauna, el capítulo 7 de la Adenda Excepcional identifica la pérdida de hábitat COFT-1 durante construcción y OFT-1 durante operación, ambas calificadas como significativas. El capítulo 8 de la Adenda Excepcional presenta las medidas de mitigación MMF-1, rehabilitación de 0,85 ha, y MMF-2, construcción de refugios para fauna nativa.

Durante las campañas de caracterización fueron registrados mamíferos, aves, reptiles y anfibios, incluyendo especies endémicas y especies clasificadas como "Casi Amenazadas". No obstante, no se registraron especies clasificadas en categorías "En Peligro Crítico", "En Peligro" o "Vulnerable" dentro del área de intervención directa.

Considerando las exigencias formuladas durante la evaluación ambiental, el titular complementó las medidas de protección y seguimiento mediante un Programa de Protección y Monitoreo de Fauna que incorpora compromisos verificables, indicadores de seguimiento, metodologías de monitoreo, frecuencia de ejecución y medidas correctivas.

Entre las medidas comprometidas destacan:

- Monitoreo mediante transectos, búsqueda activa, estaciones de observación y cámaras trampa.
- Registro georreferenciado de ejemplares, refugios, madrigueras, huellas y otros indicios.
- Control de velocidad de vehículos al interior del proyecto.
- Capacitación ambiental obligatoria para trabajadores.
- Prohibición de caza, captura, alimentación o perturbación de fauna silvestre.
- Control de iluminación nocturna en sectores sensibles.
- Protección de especies de baja movilidad mediante medidas de rescate y relocalización cuando corresponda.

Asimismo, se establecieron criterios de activación de medidas correctivas frente a eventos tales como atropellos, afectación directa de ejemplares, alteración de refugios o incumplimiento de medidas operacionales.

Respecto del recurso suelo, se mostró que predominan unidades de capacidad de uso IV y VII, correspondientes a terrenos con limitaciones para el desarrollo de actividades agrícolas intensivas.

Los análisis efectuados muestran bajos niveles de erosión potencial y descartan procesos erosivos significativos asociados a la ejecución del Proyecto.

Las interacciones hídricas consideradas comprenden el atravieso de la Quebrada Sin Nombre 1 por el camino, la intervención de la Quebrada Sin Nombre 2 por el dique y las descargas de aguas lluvias y RIL tratado al canal Derrame Cruchaga. Estas obras están descritas separadamente en los anexos 4-I-1 a 4-I-4 de la Adenda Excepcional.

Respecto de emisiones atmosféricas, olores y perturbaciones operacionales, la evaluación consideró los efectos del ruido, tránsito de maquinaria, iluminación nocturna y otras actividades propias de la construcción y operación.

Los antecedentes de modelación concluyen que los efectos se mantienen acotados al entorno próximo del proyecto y que no se producirían alteraciones relevantes respecto de las condiciones de línea de base consideradas en la evaluación.

Adicionalmente, se incorporan medidas operacionales destinadas a reducir potenciales perturbaciones sobre la fauna y los ecosistemas circundantes, incluyendo gestión de residuos, control de iluminación y restricciones operacionales en sectores sensibles.

De acuerdo con los antecedentes técnicos presentados, el Proyecto incorpora medidas de prevención, mitigación, seguimiento y control para los componentes flora, vegetación, fauna, suelo, recursos hídricos y aire.

La evaluación reconoce la existencia de una pérdida de hábitat asociada a las superficies de intervención del Proyecto, incluyendo las áreas destinadas a infraestructura y la Zona de Acopio de Material de Excavación. Asimismo, se identifican efectos de perturbación, modificación y pérdida de hábitat para fauna terrestre que fueron considerados en la evaluación ambiental.

La existencia de efectos adversos significativos sobre el componente fauna constituye una de las circunstancias que fundamentan el ingreso del Proyecto mediante un Estudio de Impacto Ambiental (EIA), en conformidad con el artículo 11 letra b) de la Ley N°19.300 y el artículo 6 del D.S. N°40/2012.

El titular presenta que, mediante la implementación de las medidas de protección, rescate, relocalización, monitoreo y seguimiento comprometidas, los efectos identificados sobre los recursos naturales renovables pueden ser adecuadamente gestionados durante las fases de construcción, operación y cierre del Proyecto.

Actividad agrícola para el consumo doméstico.

Respecto de la preocupación por el impacto asociado a las labores agrícolas por la cercanía a la presencia de un relleno sanitario se hace presente que la evaluación ambiental concluyó que no se prevén impactos significativos sobre la producción agrícola local. En la respuesta 1.12.3 de la Adenda Excepcional el titular complementó la descripción de las actividades económicas, productivas y de subsistencia identificadas en los predios y sectores rurales localizados dentro del Área de Influencia. Conforme a los antecedentes levantados durante las campañas de terreno realizadas, así como la observación territorial y revisión cartográfica desarrolladas durante la evaluación ambiental del Proyecto, en el área evaluada predominan actividades rurales de carácter familiar y de pequeña escala, asociadas principalmente a uso agrícola, agropecuario y de subsistencia.

En este contexto, se identificaron huertos familiares, frutales menores, cultivos de autoconsumo, superficies de cultivo estacional, pastizales y sectores destinados a uso agropecuario menor y consumo animal, desarrollados principalmente en predios rurales dispersos de los sectores La Faja, Putagán, Gumera y Santa Marina. Para complementar dicha caracterización, se incorpora la siguiente tabla descriptiva referencial de actividades económicas, productivas y de subsistencia identificadas en el Área de Influencia:

Tabla. Actividades económicas, productivas y subsistencia del A.I

Sector	Tipo de actividad	Cultivo/Uso identificado	Superficie aproximada observada
La Faja	Subsistencia familiar	Huertos familiares y frutales menores	Menor a 0,5 ha
La Faja	Agropecuario menor	Pastizales y consumo animal	0,5 a 2 ha
Putagán	Agrícola familiar	Cultivos estacionales y autoconsumo	0,5 a 1 ha
Putagán	Agropecuario menor	Praderas y uso animal doméstico	1 a 3 ha
Gumera	Subsistencia rural	Huertos, frutales menores y aves de corral	Menor a 0,5 ha
Gumera	Agrícola menor	Cultivo estacional de pequeña escala	0,5 a 1 ha
Santa Marina	Agropecuario familiar	Pastizales y uso pecuario menor	1 a 3 ha

Sector	Tipo de actividad	Cultivo/Uso identificado	Superficie aproximada observada
Santa Marina	Subsistencia familiar	Huertos y producción menor de autoconsumo	Menor a 0,5 ha

Fuente: ELB Medio Humano

Las superficies informadas, corresponden a estimaciones obtenidas a partir de observación territorial, antecedentes levantados durante campañas de terreno y revisión cartográfica disponible y tiene por objeto ampliar la caracterización rural y productiva del componente Medio Humano previamente incorporada en el expediente

Además, el titular incorporó diversos Compromisos Ambientales Voluntarios destinados a fortalecer el desarrollo económico y productivo del territorio.

Entre ellos destaca el Plan de Fomento de la Apicultura y Apoyo a la Actividad Agrícola, cuyo objetivo es contribuir al fortalecimiento de las actividades agropecuarias presentes en el área de influencia mediante:

- Asistencia técnica especializada a productores locales.
- Capacitación periódica impartida por profesionales del área agrícola.
- Apoyo al fortalecimiento de la actividad apícola.
- Mejoramiento de infraestructura productiva existente, incluyendo apoyo a invernaderos y otras instalaciones agrícolas.
- Promoción de iniciativas asociativas y fortalecimiento de capacidades productivas locales.
- Coordinación con programas e instrumentos públicos de fomento agropecuario disponibles en las comunas del área de influencia.

Además, en materia específica de olores y su eventual relación con las actividades agrícolas, el titular comprometió las siguientes medidas y programas de seguimiento:

- Seguimiento de emisiones odorantes.
- Evaluación de funcionamiento y eficiencia del sistema de reducción de olores.
- Monitoreo de olores en aire ambiente.
- Seguimiento y gestión de reclamos por olores.
- Control operacional de la Planta de Tratamiento.
- Implementación del Plan de Apoyo a la Actividad Agrícola.
- Fumigación preventiva de viviendas en caso de ser necesaria para evitar la proliferación de vectores, particularmente moscas.

En consecuencia, la evaluación ambiental determinó que existen medidas de control, supervisión y seguimiento destinadas a prevenir posibles afectaciones al entorno agrícola, manteniéndose la conclusión de que el proyecto no generará impactos significativos sobre las actividades productivas del área de influencia.

1317. Observante: Tamara Quiroz Valdés

Observación:

Me he enterado de la problemática con respecto al relleno sanitario ya que al llevarse a cabo esto seria muy perjudicial al medio ambiente y podría llegar a afectar la salud publica de los pobladores aledaños

¿Cómo la empresa asegura que esto no afectara efectivamente al medio ambiente?

Evaluación técnica de la observación:

La Dirección Regional del Maule del Servicio de Evaluación Ambiental considera pertinente la observación, en tanto aborda materias ambientales evaluadas durante el procedimiento. A continuación, se entrega la consideración correspondiente

Evaluación de riesgos para la salud de la población

Respecto de la salud de las personas, se indica que en relación al artículo 5° del Reglamento del SEIA, sobre si el proyecto genera o presenta riesgos para la salud de las personas, el proponente incorporó en la Evaluación del Proyecto la identificación, estimación, modelación y evaluación de las emisiones atmosféricas, gases, olores, ruido, residuos sólidos y residuos líquidos generados durante las fases de construcción, operación y cierre, considerando los receptores humanos presentes en el área de influencia, las condiciones de exposición potencial y las medidas de prevención, manejo, control operacional y contingencia comprometidas en el expediente ambiental.

Respecto de emisiones atmosféricas, el Proyecto evaluó material particulado respirable MP10 y MP2,5, así como gases asociados a combustión y operación de maquinaria, equipos y transporte, incluyendo NOx, SO2 y CO. La evaluación consideró las fuentes emisoras asociadas a movimiento de tierras, excavaciones, nivelación, compactación, circulación de vehículos, operación de maquinaria y tránsito por caminos internos y externos. Los resultados fueron analizados mediante modelación atmosférica y evaluación por receptor, considerando condiciones meteorológicas locales y receptores humanos cercanos. A partir de dichos antecedentes, se fundamentó en el estudio de especialidad, que no se identifican condiciones de exposición capaces de generar efectos adversos significativos sobre la salud de las personas.

El proyecto contempla aplicación de supresores de polvo en caminos internos, control de velocidad, mantención de vehículos y maquinaria y lavado de ruedas. El Anexo 1-H de la Adenda Excepcional precisa que se eliminó el uso de RIL tratado para humectación de caminos; su reutilización interna corresponde al lavado de ruedas.

En relación con olores, el Proyecto identificó las fuentes odorantes asociadas a la operación propia del relleno sanitario y desarrolló modelaciones de dispersión odorante, considerando escenarios representativos de funcionamiento, delimitación de isocurvas y receptores humanos presentes en el área de influencia. La evaluación consideró la descarga de residuos, operación del frente activo, manejo de residuos y generación de biogás, junto con medidas de control operacional, tales como cobertura operacional, manejo controlado de residuos, control del frente activo, control de biogás y medidas de contingencia frente a eventos operacionales específicos. Conforme a los resultados obtenidos, no se prevé una exposición de magnitud, frecuencia o duración que configure efectos adversos significativos sobre la salud de las personas.

Respecto del ruido, el expediente incorpora una línea de base de 28 receptores, modelaciones de las fuentes del recinto en seis puntos y evaluación del tránsito exterior, junto con un estudio específico de

cuatro receptores asociados a GHPPI. El capítulo 7 de la Adenda Excepcional reconoce el aumento de niveles de ruido en construcción, operación y cierre y lo califica como poco significativo. Por ello, la consideración de esta materia se refiere a los escenarios y receptores efectivamente evaluados.

En cuanto a residuos sólidos y líquidos, el Proyecto contempla sistemas de manejo, segregación, almacenamiento temporal, conducción, tratamiento y disposición, según corresponda a las categorías evaluadas en el expediente ambiental. Respecto de residuos líquidos y lixiviados, el diseño considera impermeabilización basal, captación, conducción, almacenamiento, tratamiento, monitoreo, control operacional y contingencias destinadas a evitar contacto o exposición directa de la población y prevenir afectaciones al entorno.

En consecuencia, la preocupación por la salud fue considerada mediante la identificación de fuentes de emisión, receptores, modelaciones, diseño sanitario y sistemas de manejo y seguimiento del proyecto. La SEREMI de Salud de la Región del Maule, mediante Ordinario N° 879, de 16 de octubre de 2026, se pronunció conforme sobre la Adenda Excepcional. Los antecedentes y controles descritos constituyen el fundamento de la respuesta, en los términos del artículo 5 del Reglamento del SEIA.

Evaluación de efectos sobre los recursos naturales renovables

Respecto de la eventual generación de efectos adversos significativos sobre los recursos naturales renovables, en los términos del artículo 11 letra b) de la Ley N°19.300 y del artículo 6 del D.S. N°40/2012 del Ministerio del Medio Ambiente, el Proyecto evaluó los potenciales impactos sobre los componentes flora, vegetación, fauna terrestre, suelo, recursos hídricos, aire y ecosistemas asociados, considerando las fases de construcción, operación y cierre.

Con relación al área de influencia y los ecosistemas terrestres y en respuesta a las observaciones formuladas sobre la delimitación del área de influencia, el titular complementó su fundamentación incorporando el análisis de los principales mecanismos de impacto sobre los ecosistemas, incluyendo la pérdida y alteración de hábitat, la fragmentación y conectividad biológica, el funcionamiento ecosistémico, la perturbación y desplazamiento de fauna, los efectos por ruido, iluminación y tránsito de maquinaria, la afectación potencial de especies de baja movilidad, y los servicios ecosistémicos y uso recreativo del territorio.

La delimitación del área de influencia se definió considerando las obras y acciones del Proyecto, las unidades vegetacionales presentes, los hábitats identificados para fauna terrestre y la distribución espacial de las especies registradas durante las campañas de terreno realizadas en primavera, verano, otoño e invierno.

Por lo que el titular muestra que la intervención directa se concentra en superficies acotadas del predio, mientras que el entorno mantiene extensas áreas con continuidad de hábitat y cobertura vegetal que permiten el desplazamiento y utilización del territorio por parte de la fauna presente.

Pasando al detalle de Flora y vegetación, respecto de la vegetación, se determinó que las formaciones presentes corresponden principalmente a comunidades esclerófilas con distintos grados de intervención humana producto de actividades agropecuarias, extracción de leña y pastoreo.

La corta y reposición de vegetación se describen en los antecedentes del PAS 148 (Anexo 4-H de la Adenda Excepcional). La reforestación sectorial se distingue de las medidas de mitigación, reparación y compensación de impactos significativos establecidas en el capítulo 8 de la Adenda Excepcional.

Por lo que el titular señala que la composición y estructura general de la vegetación presente en el área de influencia no experimentará una alteración significativa que comprometa su permanencia a largo plazo.

En fauna, el capítulo 7 de la Adenda Excepcional identifica la pérdida de hábitat COFT-1 durante construcción y OFT-1 durante operación, ambas calificadas como significativas. El capítulo 8 de la Adenda Excepcional presenta las medidas de mitigación MMF-1, rehabilitación de 0,85 ha, y MMF-2, construcción de refugios para fauna nativa.

Durante las campañas de caracterización fueron registrados mamíferos, aves, reptiles y anfibios, incluyendo especies endémicas y especies clasificadas como "Casi Amenazadas". No obstante, no se registraron especies clasificadas en categorías "En Peligro Crítico", "En Peligro" o "Vulnerable" dentro del área de intervención directa.

Considerando las exigencias formuladas durante la evaluación ambiental, el titular complementó las medidas de protección y seguimiento mediante un Programa de Protección y Monitoreo de Fauna que incorpora compromisos verificables, indicadores de seguimiento, metodologías de monitoreo, frecuencia de ejecución y medidas correctivas.

Entre las medidas comprometidas destacan:

- Monitoreo mediante transectos, búsqueda activa, estaciones de observación y cámaras trampa.
- Registro georreferenciado de ejemplares, refugios, madrigueras, huellas y otros indicios.
- Control de velocidad de vehículos al interior del proyecto.
- Capacitación ambiental obligatoria para trabajadores.
- Prohibición de caza, captura, alimentación o perturbación de fauna silvestre.
- Control de iluminación nocturna en sectores sensibles.
- Protección de especies de baja movilidad mediante medidas de rescate y relocalización cuando corresponda.

Asimismo, se establecieron criterios de activación de medidas correctivas frente a eventos tales como atropellos, afectación directa de ejemplares, alteración de refugios o incumplimiento de medidas operacionales.

Respecto del recurso suelo, se mostró que predominan unidades de capacidad de uso IV y VII, correspondientes a terrenos con limitaciones para el desarrollo de actividades agrícolas intensivas.

Los análisis efectuados muestran bajos niveles de erosión potencial y descartan procesos erosivos significativos asociados a la ejecución del Proyecto.

Las interacciones hídricas consideradas comprenden el atravieso de la Quebrada Sin Nombre 1 por el camino, la intervención de la Quebrada Sin Nombre 2 por el dique y las descargas de aguas lluvias y RIL tratado al canal Derrame Cruchaga. Estas obras están descritas separadamente en los anexos 4-I-1 a 4-I-4 de la Adenda Excepcional.

Respecto de emisiones atmosféricas, olores y perturbaciones operacionales, la evaluación consideró los efectos del ruido, tránsito de maquinaria, iluminación nocturna y otras actividades propias de la construcción y operación.

Los antecedentes de modelación concluyen que los efectos se mantienen acotados al entorno próximo del proyecto y que no se producirían alteraciones relevantes respecto de las condiciones de línea de base consideradas en la evaluación.

Adicionalmente, se incorporan medidas operacionales destinadas a reducir potenciales perturbaciones sobre la fauna y los ecosistemas circundantes, incluyendo gestión de residuos, control de iluminación y restricciones operacionales en sectores sensibles.

De acuerdo con los antecedentes técnicos presentados, el Proyecto incorpora medidas de prevención, mitigación, seguimiento y control para los componentes flora, vegetación, fauna, suelo, recursos hídricos y aire.

La evaluación reconoce la existencia de una pérdida de hábitat asociada a las superficies de intervención del Proyecto, incluyendo las áreas destinadas a infraestructura y la Zona de Acopio de Material de Excavación. Asimismo, se identifican efectos de perturbación, modificación y pérdida de hábitat para fauna terrestre que fueron considerados en la evaluación ambiental.

La existencia de efectos adversos significativos sobre el componente fauna constituye una de las circunstancias que fundamentan el ingreso del Proyecto mediante un Estudio de Impacto Ambiental (EIA), en conformidad con el artículo 11 letra b) de la Ley N°19.300 y el artículo 6 del D.S. N°40/2012.

El titular presenta que, mediante la implementación de las medidas de protección, rescate, relocalización, monitoreo y seguimiento comprometidas, los efectos identificados sobre los recursos naturales renovables pueden ser adecuadamente gestionados durante las fases de construcción, operación y cierre del Proyecto.

1318. Observante: Marjorie Alejandra González Nuñez

Observación:

No al relleno sanitario ya que afecta a todo el medio ambiente, contamina el suelo, provocaría mas enfermedades respiratorias, cutáneas.

¿Cómo la empresa nos asegura a no dañar el medio ambiente?

Evaluación técnica de la observación:

La Dirección Regional del Maule del Servicio de Evaluación Ambiental considera pertinente la observación, en tanto aborda materias ambientales evaluadas durante el procedimiento. A continuación, se entrega la consideración correspondiente

Evaluación de riesgos para la salud de la población

Respecto de la salud de las personas, se indica que en relación al artículo 5° del Reglamento del SEIA, sobre si el proyecto genera o presenta riesgos para la salud de las personas, el proponente incorporó en la Evaluación del Proyecto la identificación, estimación, modelación y evaluación de las emisiones atmosféricas, gases, olores, ruido, residuos sólidos y residuos líquidos generados durante las fases de construcción, operación y cierre, considerando los receptores humanos presentes en el área de influencia, las condiciones de exposición potencial y las medidas de prevención, manejo, control operacional y contingencia comprometidas en el expediente ambiental.

Respecto de emisiones atmosféricas, el Proyecto evaluó material particulado respirable MP10 y MP2,5, así como gases asociados a combustión y operación de maquinaria, equipos y transporte, incluyendo NOx, SO2 y CO. La evaluación consideró las fuentes emisoras asociadas a movimiento de tierras, excavaciones, nivelación, compactación, circulación de vehículos, operación de maquinaria y tránsito por caminos internos y externos. Los resultados fueron analizados mediante modelación atmosférica y evaluación por receptor, considerando condiciones meteorológicas locales y receptores humanos cercanos. A partir de dichos antecedentes, se fundamentó en el estudio de especialidad, que no se identifican condiciones de exposición capaces de generar efectos adversos significativos sobre la salud de las personas.

El proyecto contempla aplicación de supresores de polvo en caminos internos, control de velocidad, mantención de vehículos y maquinaria y lavado de ruedas. El Anexo 1-H de la Adenda Excepcional precisa que se eliminó el uso de RIL tratado para humectación de caminos; su reutilización interna corresponde al lavado de ruedas.

En relación con olores, el Proyecto identificó las fuentes odorantes asociadas a la operación propia del relleno sanitario y desarrolló modelaciones de dispersión odorante, considerando escenarios representativos de funcionamiento, delimitación de isocurvas y receptores humanos presentes en el área de influencia. La evaluación consideró la descarga de residuos, operación del frente activo, manejo de residuos y generación de biogás, junto con medidas de control operacional, tales como cobertura operacional, manejo controlado de residuos, control del frente activo, control de biogás y medidas de contingencia frente a eventos operacionales específicos. Conforme a los resultados obtenidos, no se prevé una exposición de magnitud, frecuencia o duración que configure efectos adversos significativos sobre la salud de las personas.

Respecto del ruido, el expediente incorpora una línea de base de 28 receptores, modelaciones de las fuentes del recinto en seis puntos y evaluación del tránsito exterior, junto con un estudio específico de cuatro receptores asociados a GHPPI. El capítulo 7 de la Adenda Excepcional reconoce el aumento de

niveles de ruido en construcción, operación y cierre y lo califica como poco significativo. Por ello, la consideración de esta materia se refiere a los escenarios y receptores efectivamente evaluados.

En cuanto a residuos sólidos y líquidos, el Proyecto contempla sistemas de manejo, segregación, almacenamiento temporal, conducción, tratamiento y disposición, según corresponda a las categorías evaluadas en el expediente ambiental. Respecto de residuos líquidos y lixiviados, el diseño considera impermeabilización basal, captación, conducción, almacenamiento, tratamiento, monitoreo, control operacional y contingencias destinadas a evitar contacto o exposición directa de la población y prevenir afectaciones al entorno.

En consecuencia, la preocupación por la salud fue considerada mediante la identificación de fuentes de emisión, receptores, modelaciones, diseño sanitario y sistemas de manejo y seguimiento del proyecto. La SEREMI de Salud de la Región del Maule, mediante Ordinario N° 879, de 16 de octubre de 2026, se pronunció conforme sobre la Adenda Excepcional. Los antecedentes y controles descritos constituyen el fundamento de la respuesta, en los términos del artículo 5 del Reglamento del SEIA.

Evaluación de efectos sobre los recursos naturales renovables

Respecto de la eventual generación de efectos adversos significativos sobre los recursos naturales renovables, en los términos del artículo 11 letra b) de la Ley N°19.300 y del artículo 6 del D.S. N°40/2012 del Ministerio del Medio Ambiente, el Proyecto evaluó los potenciales impactos sobre los componentes flora, vegetación, fauna terrestre, suelo, recursos hídricos, aire y ecosistemas asociados, considerando las fases de construcción, operación y cierre.

Con relación al área de influencia y los ecosistemas terrestres y en respuesta a las observaciones formuladas sobre la delimitación del área de influencia, el titular complementó su fundamentación incorporando el análisis de los principales mecanismos de impacto sobre los ecosistemas, incluyendo la pérdida y alteración de hábitat, la fragmentación y conectividad biológica, el funcionamiento ecosistémico, la perturbación y desplazamiento de fauna, los efectos por ruido, iluminación y tránsito de maquinaria, la afectación potencial de especies de baja movilidad, y los servicios ecosistémicos y uso recreativo del territorio.

La delimitación del área de influencia se definió considerando las obras y acciones del Proyecto, las unidades vegetacionales presentes, los hábitats identificados para fauna terrestre y la distribución espacial de las especies registradas durante las campañas de terreno realizadas en primavera, verano, otoño e invierno.

Por lo que el titular muestra que la intervención directa se concentra en superficies acotadas del predio, mientras que el entorno mantiene extensas áreas con continuidad de hábitat y cobertura vegetal que permiten el desplazamiento y utilización del territorio por parte de la fauna presente.

Pasando al detalle de Flora y vegetación, respecto de la vegetación, se determinó que las formaciones presentes corresponden principalmente a comunidades esclerófilas con distintos grados de intervención humana producto de actividades agropecuarias, extracción de leña y pastoreo.

La corta y reposición de vegetación se describen en los antecedentes del PAS 148 (Anexo 4-H de la Adenda Excepcional). La reforestación sectorial se distingue de las medidas de mitigación, reparación y compensación de impactos significativos establecidas en el capítulo 8 de la Adenda Excepcional.

Por lo que el titular señala que la composición y estructura general de la vegetación presente en el área de influencia no experimentará una alteración significativa que comprometa su permanencia a largo plazo.

En fauna, el capítulo 7 de la Adenda Excepcional identifica la pérdida de hábitat COFT-1 durante construcción y OFT-1 durante operación, ambas calificadas como significativas. El capítulo 8 de la Adenda Excepcional presenta las medidas de mitigación MMF-1, rehabilitación de 0,85 ha, y MMF-2, construcción de refugios para fauna nativa.

Durante las campañas de caracterización fueron registrados mamíferos, aves, reptiles y anfibios, incluyendo especies endémicas y especies clasificadas como "Casi Amenazadas". No obstante, no se registraron especies clasificadas en categorías "En Peligro Crítico", "En Peligro" o "Vulnerable" dentro del área de intervención directa.

Considerando las exigencias formuladas durante la evaluación ambiental, el titular complementó las medidas de protección y seguimiento mediante un Programa de Protección y Monitoreo de Fauna que incorpora compromisos verificables, indicadores de seguimiento, metodologías de monitoreo, frecuencia de ejecución y medidas correctivas.

Entre las medidas comprometidas destacan:

- Monitoreo mediante transectos, búsqueda activa, estaciones de observación y cámaras trampa.
- Registro georreferenciado de ejemplares, refugios, madrigueras, huellas y otros indicios.
- Control de velocidad de vehículos al interior del proyecto.
- Capacitación ambiental obligatoria para trabajadores.
- Prohibición de caza, captura, alimentación o perturbación de fauna silvestre.
- Control de iluminación nocturna en sectores sensibles.
- Protección de especies de baja movilidad mediante medidas de rescate y relocalización cuando corresponda.

Asimismo, se establecieron criterios de activación de medidas correctivas frente a eventos tales como atropellos, afectación directa de ejemplares, alteración de refugios o incumplimiento de medidas operacionales.

Respecto del recurso suelo, se mostró que predominan unidades de capacidad de uso IV y VII, correspondientes a terrenos con limitaciones para el desarrollo de actividades agrícolas intensivas.

Los análisis efectuados muestran bajos niveles de erosión potencial y descartan procesos erosivos significativos asociados a la ejecución del Proyecto.

Las interacciones hídricas consideradas comprenden el atravieso de la Quebrada Sin Nombre 1 por el camino, la intervención de la Quebrada Sin Nombre 2 por el dique y las descargas de aguas lluvias y RIL tratado al canal Derrame Cruchaga. Estas obras están descritas separadamente en los anexos 4-I-1 a 4-I-4 de la Adenda Excepcional.

Respecto de emisiones atmosféricas, olores y perturbaciones operacionales, la evaluación consideró los efectos del ruido, tránsito de maquinaria, iluminación nocturna y otras actividades propias de la construcción y operación.

Los antecedentes de modelación concluyen que los efectos se mantienen acotados al entorno próximo del proyecto y que no se producirían alteraciones relevantes respecto de las condiciones de línea de base consideradas en la evaluación.

Adicionalmente, se incorporan medidas operacionales destinadas a reducir potenciales perturbaciones sobre la fauna y los ecosistemas circundantes, incluyendo gestión de residuos, control de iluminación y restricciones operacionales en sectores sensibles.

De acuerdo con los antecedentes técnicos presentados, el Proyecto incorpora medidas de prevención, mitigación, seguimiento y control para los componentes flora, vegetación, fauna, suelo, recursos hídricos y aire.

La evaluación reconoce la existencia de una pérdida de hábitat asociada a las superficies de intervención del Proyecto, incluyendo las áreas destinadas a infraestructura y la Zona de Acopio de Material de Excavación. Asimismo, se identifican efectos de perturbación, modificación y pérdida de hábitat para fauna terrestre que fueron considerados en la evaluación ambiental.

La existencia de efectos adversos significativos sobre el componente fauna constituye una de las circunstancias que fundamentan el ingreso del Proyecto mediante un Estudio de Impacto Ambiental (EIA), en conformidad con el artículo 11 letra b) de la Ley N°19.300 y el artículo 6 del D.S. N°40/2012.

El titular presenta que, mediante la implementación de las medidas de protección, rescate, relocalización, monitoreo y seguimiento comprometidas, los efectos identificados sobre los recursos naturales renovables pueden ser adecuadamente gestionados durante las fases de construcción, operación y cierre del Proyecto.

Capacidad de uso del suelo, erosión y medidas de protección

Respecto de la afectación potencial sobre el recurso suelo, el titular presentó durante la evaluación ambiental antecedentes que muestran la posibilidad de degradación del suelo asociada a la construcción y operación del proyecto, particularmente por la disposición de residuos y la eventual generación de contaminantes.

Al respecto, la evaluación de los impactos señaló que el proyecto no producirá degradación significativa de los suelos aledaños, debido a que corresponde a un relleno sanitario diseñado y operado bajo los estándares establecidos en el D.S. N.° 189/2005, diferenciándose de los antiguos basurales y vertederos utilizados históricamente.

La principal preocupación asociada a la degradación del suelo corresponde al potencial contacto de lixiviados con el terreno natural. Sin embargo, el diseño contempla sistemas de protección destinados precisamente a impedir dicha situación.

El diseño del Relleno Sanitario presenta un Sistema de protección del suelo, el Área de Disposición Final (ADF) considera un sistema de impermeabilización basal, un sistema de captación de lixiviados, un sistema de conducción de lixiviados hacia la Planta de Tratamiento de Lixiviados y medidas de control permanente de infiltraciones.

Estos sistemas cumplen con los artículos 20, 21 y 22 del D.S. N.° 189/2005 y tienen como objetivo impedir la infiltración de líquidos hacia el subsuelo, evitando la contaminación del suelo y de las aguas subterráneas. En consecuencia, se descarta la generación de impactos significativos por contaminación química de suelos derivados de la disposición final de residuos.

Respecto a la evaluación de la calidad y capacidad de uso del suelo, la caracterización ambiental determinó que los suelos presentes en el área de emplazamiento poseen un estado de conservación intermedio y un potencial agrícola limitado. Si bien algunos sectores podrían ser utilizados para actividades agrícolas, presentan restricciones naturales relacionadas con la profundidad efectiva del

suelo, las pendientes, la pedregosidad, los procesos erosivos preexistentes y la intervención humana histórica.

Además, dichas condiciones no se presentan uniformemente dentro del predio, por estas razones se concluyó que el recurso suelo presenta una calidad ambiental basal media, que existe intervención previa relevante, con un potencial agrícola es relativamente bajo y que los impactos generados por el proyecto se restringen principalmente a las superficies directamente intervenidas por las obras.

Por lo anterior, la evaluación descarta impactos significativos sobre la pérdida de suelo o sobre su capacidad productiva fuera de las áreas de intervención directa.

En cuanto a la erosión del suelo, durante la evaluación se identificaron sectores con susceptibilidad de activación de procesos erosivos. Posteriormente, a solicitud de los organismos evaluadores, se elaboró la Línea Base de Erosión Actual del Suelo, incorporada como Anexo 3-X de la Adenda Excepcional, mediante la cual se caracterizó detalladamente el estado erosivo existente en el área de estudio.

Dicha línea base permitió identificar sectores con diferentes niveles de erosión, además de determinar áreas prioritarias de protección, permitir focalizar las medidas de control y establecer el programa de monitoreo.

A partir de la Línea Base de Erosión Actual se elaboró un Plan de Protección y Monitoreo aplicable durante toda la vida útil del proyecto. El plan incorpora medidas concretas, verificables y georreferenciadas, incluyendo la localización de las áreas de intervención, las superficies específicas de aplicación, el tipo de obra de conservación y el seguimiento durante construcción, operación y cierre.

A continuación, se describen las medidas de protección del suelo.

Revegetación de sectores erosionados, con el objetivo de incrementar cobertura vegetal y disminuir procesos erosivos. Se implementará revegetación en áreas previamente identificadas como prioritarias. La medida contempla la plantación y/o siembra de especies nativas, la recuperación progresiva de cobertura vegetal y la protección de individuos plantados.

Entre las especies consideradas destacan Litre (*Lithraea caustica*), Espino (*Vachellia caven*), Boldo (*Peumus boldus*), Huingán (*Schinus polygamus*), Romerillo (*Baccharis linearis*) y Trébol blanco (*Trifolium repens*).

La densidad de plantación variará entre 204 y 400 plantas por hectárea. Además, se contempla la preparación de terreno, construir casillas de plantación, instalara protección contra lagomorfos (conejos y liebres, principalmente) e instalar señalización de áreas restauradas.

Construcción de bancales de piedra. Tienen como objetivo reducir la erosión hídrica y favorecer la regeneración natural. Se construirán estructuras tipo media luna sobre curvas de nivel. Sus características son una longitud entre 3 y 8 metros, construcción con piedras del sector, funcionan como retención de escorrentía y acumulación de sedimentos.

Construcción de diques de polines. Tiene como función reducir la velocidad de escurrimiento y estabilizar cárcavas erosionadas. Se instalarán en cárcavas con erosión activa, sus características son de un ancho entre 3 y 5 metros, altura entre 0,5 y 1,5 metros, son estructuras ancladas con polines, alambre y clavos.

Instalación de fajinas, su objetivo es disminuir erosión superficial y favorecer la acumulación de suelo fértil. Se construirán sobre curvas de nivel, con una longitud entre 2 y 5 metros, confeccionadas con polines tratados y un diseño orientado a capturar sedimentos.

El Rescate y reutilización de suelo orgánico, tiene por objetivo recuperar la capa arable y favorecer los procesos de revegetación y restauración ecológica. Previo al inicio de las obras se rescatará la capa superficial del suelo, esto es de una profundidad aproximada: 30 cm, en total el volumen estimado: 97,2 m^3. Se obtendrá de la extracción desde áreas destinadas a oficinas y valorización de residuos y su reutilización será en sectores degradados.

Respecto del monitoreo del recurso suelo, el plan establece seguimiento durante toda la vida útil del proyecto, orientado a verificar la estabilidad de las áreas erosionadas, el funcionamiento de las obras de conservación, el éxito de la revegetación, la recuperación de cobertura vegetal, el control de cárcavas, la conservación del suelo orgánico recuperado y verificar la ausencia de nuevos procesos erosivos relevantes. Los resultados del monitoreo permitirán ajustar y reforzar las medidas de protección cuando sea necesario.

Finalmente, los principales impactos sobre el componente suelo corresponden a la intervención directa de superficies destinadas a obras permanentes y temporales, así como a procesos erosivos localizados preexistentes o inducidos por las actividades constructivas.

De lo anteriormente expuesto el proyecto incorpora sistemas de impermeabilización y captación de lixiviados que evitan la contaminación del suelo. Los impactos se restringen principalmente al área de intervención directa. El área presenta un potencial agrícola limitado y una condición basal ya intervenida. Se elaboró una Línea Base de Erosión Actual que permitió identificar áreas sensibles. Se implementará un Plan de Protección y Monitoreo durante toda la vida útil del proyecto. Se contemplan medidas de restauración, revegetación, estabilización de cárcavas y rescate de suelo orgánico.

El titular presenta antecedentes de que el proyecto no generará una pérdida significativa de suelo ni una degradación relevante de su capacidad para sustentar biodiversidad o usos productivos, manteniéndose controlados los riesgos de erosión y contaminación mediante las medidas de diseño, protección y seguimiento comprometidas.

1319. Observante: Miguel Diaz

Observación:

No a la contaminación del aire y las napas subtterranea. ¿Cómo la empresa asegura que no aumentara la contaminación en mi ?

Evaluación técnica de la observación:

La Dirección Regional del Maule del Servicio de Evaluación Ambiental considera pertinente la observación, en tanto aborda materias ambientales evaluadas durante el procedimiento. A continuación, se entrega la consideración correspondiente

Evaluación de riesgos para la salud de la población

Respecto de la salud de las personas, se indica que en relación al artículo 5° del Reglamento del SEIA, sobre si el proyecto genera o presenta riesgos para la salud de las personas, el proponente incorporó en la Evaluación del Proyecto la identificación, estimación, modelación y evaluación de las emisiones atmosféricas, gases, olores, ruido, residuos sólidos y residuos líquidos generados durante las fases de construcción, operación y cierre, considerando los receptores humanos presentes en el área de influencia, las condiciones de exposición potencial y las medidas de prevención, manejo, control operacional y contingencia comprometidas en el expediente ambiental.

Respecto de emisiones atmosféricas, el Proyecto evaluó material particulado respirable MP10 y MP2,5, así como gases asociados a combustión y operación de maquinaria, equipos y transporte, incluyendo NOx, SO2 y CO. La evaluación consideró las fuentes emisoras asociadas a movimiento de tierras, excavaciones, nivelación, compactación, circulación de vehículos, operación de maquinaria y tránsito por caminos internos y externos. Los resultados fueron analizados mediante modelación atmosférica y evaluación por receptor, considerando condiciones meteorológicas locales y receptores humanos cercanos. A partir de dichos antecedentes, se fundamentó en el estudio de especialidad, que no se identifican condiciones de exposición capaces de generar efectos adversos significativos sobre la salud de las personas.

El proyecto contempla aplicación de supresores de polvo en caminos internos, control de velocidad, mantención de vehículos y maquinaria y lavado de ruedas. El Anexo 1-H de la Adenda Excepcional precisa que se eliminó el uso de RIL tratado para humectación de caminos; su reutilización interna corresponde al lavado de ruedas.

En relación con olores, el Proyecto identificó las fuentes odorantes asociadas a la operación propia del relleno sanitario y desarrolló modelaciones de dispersión odorante, considerando escenarios representativos de funcionamiento, delimitación de isocurvas y receptores humanos presentes en el área de influencia. La evaluación consideró la descarga de residuos, operación del frente activo, manejo de residuos y generación de biogás, junto con medidas de control operacional, tales como cobertura operacional, manejo controlado de residuos, control del frente activo, control de biogás y medidas de contingencia frente a eventos operacionales específicos. Conforme a los resultados obtenidos, no se prevé una exposición de magnitud, frecuencia o duración que configure efectos adversos significativos sobre la salud de las personas.

Respecto del ruido, el expediente incorpora una línea de base de 28 receptores, modelaciones de las fuentes del recinto en seis puntos y evaluación del tránsito exterior, junto con un estudio específico de cuatro receptores asociados a GHPPI. El capítulo 7 de la Adenda Excepcional reconoce el aumento de

niveles de ruido en construcción, operación y cierre y lo califica como poco significativo. Por ello, la consideración de esta materia se refiere a los escenarios y receptores efectivamente evaluados.

En cuanto a residuos sólidos y líquidos, el Proyecto contempla sistemas de manejo, segregación, almacenamiento temporal, conducción, tratamiento y disposición, según corresponda a las categorías evaluadas en el expediente ambiental. Respecto de residuos líquidos y lixiviados, el diseño considera impermeabilización basal, captación, conducción, almacenamiento, tratamiento, monitoreo, control operacional y contingencias destinadas a evitar contacto o exposición directa de la población y prevenir afectaciones al entorno.

En consecuencia, la preocupación por la salud fue considerada mediante la identificación de fuentes de emisión, receptores, modelaciones, diseño sanitario y sistemas de manejo y seguimiento del proyecto. La SEREMI de Salud de la Región del Maule, mediante Ordinario N° 879, de 16 de octubre de 2026, se pronunció conforme sobre la Adenda Excepcional. Los antecedentes y controles descritos constituyen el fundamento de la respuesta, en los términos del artículo 5 del Reglamento del SEIA.

Emisiones atmosféricas y calidad del aire

Respecto de la Calidad del aire en el área del proyecto, actualmente las concentraciones de MP2,5 superan la norma en todos los períodos analizados, siendo el período 2017-2019 el de mayor concentración (29,0 $\mu g/m^3$). Las comunas de Villa Alegre y Yerbas Buenas se encuentran declaradas zonas saturadas por MP2,5 (promedio anual y 24 horas), condición bajo la cual se desarrollará el proyecto. Asimismo, la estación de monitoreo de Linares registra superación de la norma para MP2,5, aunque no dispone de datos para MP10 ni para gases (NO_2, SO_2 y CO).

Para evaluar las emisiones del proyecto, se utilizó el modelo de dispersión atmosférica WRF/CALPUFF, considerando receptores de área y puntos habitados cercanos. Se modelaron emisiones de MP10, MP2,5 y gases, concluyéndose que las concentraciones proyectadas son muy bajas, se concentran principalmente dentro del área del proyecto y no generan aportes significativos en las zonas pobladas cercanas.

Los resultados muestran que el proyecto no altera de manera relevante la calidad del aire existente, estimándose incluso un aumento de 0,00% en la concentración promedio de 24 horas de MP2,5 en la estación Linares. Conforme a los criterios vigentes del SEIA para zonas saturadas, se descarta que las emisiones del proyecto generen riesgos significativos para la salud de la población o efectos adversos por exposición a MP2,5.

Si bien el proyecto se emplaza en una zona declarada saturada por MP2,5 mediante el D.S. N° 7/2021 del MMA, actualmente no existe un Plan de Descontaminación Atmosférica (PDA) vigente que exija compensación de emisiones. No obstante, se implementarán medidas de control como:

- Mantención periódica de vehículos y maquinaria.
- Revisión técnica vigente de todos los equipos.
- Aplicación de supresores de polvo en caminos interiores.
- Limitación de velocidad a 30 km/h.
- Uso de vehículos y maquinaria con estándar EURO V.

Las emisiones asociadas a las fases de construcción, operación y cierre son de magnitud reducida y no constituyen un aumento significativo respecto de las concentraciones actuales, por lo que el proyecto no generaría impactos relevantes sobre la calidad del aire ni sobre la salud y calidad de vida de la población.

Calidad de aguas subterráneas

Respecto de la calidad de aguas subterráneas, el proponente presentó durante el proceso de evaluación antecedentes técnicos que respaldan que se han considerado las medidas necesarias para evitar la afectación de la calidad de las aguas subterráneas.

El ADF se emplaza en una unidad volcánica de baja permeabilidad del cerro Quilipín; las captaciones cercanas se vinculan a la unidad acuífera Putagán Norte. El Anexo 3-U de la Adenda Excepcional evalúa la posible circulación por el macizo fracturado e incorpora escenarios accidentales de infiltración.

Asimismo, los suelos predominantes corresponden a materiales arcillosos de baja permeabilidad, lo que reduce significativamente el potencial de infiltración y percolación de contaminantes hacia el subsuelo.

El ADF contempla impermeabilización basal y de taludes y un sistema de captación y conducción de lixiviados hacia la PTL, según el diseño sanitario presentado para el relleno y el PAS 141 (Anexo 4-E de la Adenda Complementaria). Estos elementos se integran con el estudio hidrogeológico y el seguimiento del agua subterránea.

Presenta las formas de Manejo de lixiviados, sobre el recubrimiento basal se instalará un sistema de captación y conducción de lixiviados hacia una planta de tratamiento. Este sistema evita el escurrimiento libre de lixiviados sobre la superficie del relleno o los terrenos aledaños, descartándose la contaminación del suelo y de los cuerpos de agua cercanos.

Realiza una Evaluación hidrogeológica y análisis de las condiciones del área, el proyecto reconoce que el cerro Quilipín presenta procesos de meteorización y fracturamiento que podrían generar porosidad secundaria y favorecer localmente la circulación de aguas subterráneas. Considerando esta condición, el EIA incorporó una modelación hidrogeológica conservadora que representa el macizo rocoso como un medio fracturado.

El Anexo 3-U de la Adenda Excepcional analiza infiltración mediante HELP V4 y transporte mediante MODFLOW-NWT y MT3D-USGS, con un horizonte de 51 años que incluye operación, cierre y postcierre. Considera defectos y perforaciones en las capas de impermeabilización y utiliza compuestos nitrogenados y cloruros para representar el transporte bajo los escenarios evaluados.

Los compuestos nitrogenados modelados no alcanzan las diez captaciones identificadas. Para cloruros, representados como trazador conservativo, la pluma podría aproximarse al pozo N.° 3 al final del horizonte de 51 años, con concentraciones modeladas de 0 a 5 mg/L. El estudio concluye un riesgo sanitario aceptable bajo las condiciones evaluadas.

Propone medidas de control y monitoreo, una vez iniciada la fase de operación, se realizará monitoreo de aguas subterráneas tanto en los pozos exigidos por el D.S. N°189/05 del MINSAL como en aquellos comprometidos por el proyecto.

Adicionalmente, como Compromiso Ambiental Voluntario, el titular implementará una red de monitoreo compuesta por 10 puntos de control, superando las exigencias mínimas de la normativa vigente. Los resultados obtenidos serán informados periódicamente a los sistemas de Agua Potable Rural (APR) de Putagán y Coironal.

En consecuencia, la preocupación por afectación de aguas subterráneas fue abordada mediante caracterización de captaciones, modelación de infiltración y transporte, impermeabilización, manejo de lixiviados y monitoreo. Estos antecedentes sustentan la conclusión del Anexo 3-U de la Adenda Excepcional sobre riesgo sanitario aceptable en las condiciones y horizonte evaluados y permiten responder respecto de las captaciones identificadas.

Evaluación de efectos sobre los recursos naturales renovables

Respecto de la eventual generación de efectos adversos significativos sobre los recursos naturales renovables, en los términos del artículo 11 letra b) de la Ley N°19.300 y del artículo 6 del D.S. N°40/2012 del Ministerio del Medio Ambiente, el Proyecto evaluó los potenciales impactos sobre los componentes flora, vegetación, fauna terrestre, suelo, recursos hídricos, aire y ecosistemas asociados, considerando las fases de construcción, operación y cierre.

Con relación al área de influencia y los ecosistemas terrestres y en respuesta a las observaciones formuladas sobre la delimitación del área de influencia, el titular complementó su fundamentación incorporando el análisis de los principales mecanismos de impacto sobre los ecosistemas, incluyendo la pérdida y alteración de hábitat, la fragmentación y conectividad biológica, el funcionamiento ecosistémico, la perturbación y desplazamiento de fauna, los efectos por ruido, iluminación y tránsito de maquinaria, la afectación potencial de especies de baja movilidad, y los servicios ecosistémicos y uso recreativo del territorio.

La delimitación del área de influencia se definió considerando las obras y acciones del Proyecto, las unidades vegetacionales presentes, los hábitats identificados para fauna terrestre y la distribución espacial de las especies registradas durante las campañas de terreno realizadas en primavera, verano, otoño e invierno.

Por lo que el titular muestra que la intervención directa se concentra en superficies acotadas del predio, mientras que el entorno mantiene extensas áreas con continuidad de hábitat y cobertura vegetal que permiten el desplazamiento y utilización del territorio por parte de la fauna presente.

Pasando al detalle de Flora y vegetación, respecto de la vegetación, se determinó que las formaciones presentes corresponden principalmente a comunidades esclerófilas con distintos grados de intervención humana producto de actividades agropecuarias, extracción de leña y pastoreo.

La corta y reposición de vegetación se describen en los antecedentes del PAS 148 (Anexo 4-H de la Adenda Excepcional). La reforestación sectorial se distingue de las medidas de mitigación, reparación y compensación de impactos significativos establecidas en el capítulo 8 de la Adenda Excepcional.

Por lo que el titular señala que la composición y estructura general de la vegetación presente en el área de influencia no experimentará una alteración significativa que comprometa su permanencia a largo plazo.

En fauna, el capítulo 7 de la Adenda Excepcional identifica la pérdida de hábitat COFT-1 durante construcción y OFT-1 durante operación, ambas calificadas como significativas. El capítulo 8 de la Adenda Excepcional presenta las medidas de mitigación MMF-1, rehabilitación de 0,85 ha, y MMF-2, construcción de refugios para fauna nativa.

Durante las campañas de caracterización fueron registrados mamíferos, aves, reptiles y anfibios, incluyendo especies endémicas y especies clasificadas como "Casi Amenazadas". No obstante, no se

registraron especies clasificadas en categorías "En Peligro Crítico", "En Peligro" o "Vulnerable" dentro del área de intervención directa.

Considerando las exigencias formuladas durante la evaluación ambiental, el titular complementó las medidas de protección y seguimiento mediante un Programa de Protección y Monitoreo de Fauna que incorpora compromisos verificables, indicadores de seguimiento, metodologías de monitoreo, frecuencia de ejecución y medidas correctivas.

Entre las medidas comprometidas destacan:

- Monitoreo mediante transectos, búsqueda activa, estaciones de observación y cámaras trampa.
- Registro georreferenciado de ejemplares, refugios, madrigueras, huellas y otros indicios.
- Control de velocidad de vehículos al interior del proyecto.
- Capacitación ambiental obligatoria para trabajadores.
- Prohibición de caza, captura, alimentación o perturbación de fauna silvestre.
- Control de iluminación nocturna en sectores sensibles.
- Protección de especies de baja movilidad mediante medidas de rescate y relocalización cuando corresponda.

Asimismo, se establecieron criterios de activación de medidas correctivas frente a eventos tales como atropellos, afectación directa de ejemplares, alteración de refugios o incumplimiento de medidas operacionales.

Respecto del recurso suelo, se mostró que predominan unidades de capacidad de uso IV y VII, correspondientes a terrenos con limitaciones para el desarrollo de actividades agrícolas intensivas.

Los análisis efectuados muestran bajos niveles de erosión potencial y descartan procesos erosivos significativos asociados a la ejecución del Proyecto.

Las interacciones hídricas consideradas comprenden el atravieso de la Quebrada Sin Nombre 1 por el camino, la intervención de la Quebrada Sin Nombre 2 por el dique y las descargas de aguas lluvias y RIL tratado al canal Derrame Cruchaga. Estas obras están descritas separadamente en los anexos 4-I-1 a 4-I-4 de la Adenda Excepcional.

Respecto de emisiones atmosféricas, olores y perturbaciones operacionales, la evaluación consideró los efectos del ruido, tránsito de maquinaria, iluminación nocturna y otras actividades propias de la construcción y operación.

Los antecedentes de modelación concluyen que los efectos se mantienen acotados al entorno próximo del proyecto y que no se producirían alteraciones relevantes respecto de las condiciones de línea de base consideradas en la evaluación.

Adicionalmente, se incorporan medidas operacionales destinadas a reducir potenciales perturbaciones sobre la fauna y los ecosistemas circundantes, incluyendo gestión de residuos, control de iluminación y restricciones operacionales en sectores sensibles.

De acuerdo con los antecedentes técnicos presentados, el Proyecto incorpora medidas de prevención, mitigación, seguimiento y control para los componentes flora, vegetación, fauna, suelo, recursos hídricos y aire.

La evaluación reconoce la existencia de una pérdida de hábitat asociada a las superficies de intervención del Proyecto, incluyendo las áreas destinadas a infraestructura y la Zona de Acopio de Material de

Excavación. Asimismo, se identifican efectos de perturbación, modificación y pérdida de hábitat para fauna terrestre que fueron considerados en la evaluación ambiental.

La existencia de efectos adversos significativos sobre el componente fauna constituye una de las circunstancias que fundamentan el ingreso del Proyecto mediante un Estudio de Impacto Ambiental (EIA), en conformidad con el artículo 11 letra b) de la Ley N°19.300 y el artículo 6 del D.S. N°40/2012.

El titular presenta que, mediante la implementación de las medidas de protección, rescate, relocalización, monitoreo y seguimiento comprometidas, los efectos identificados sobre los recursos naturales renovables pueden ser adecuadamente gestionados durante las fases de construcción, operación y cierre del Proyecto.

1320. Observante: Margarita Isabel Gutierrez Parada

Observación:

No me parece ya que nuestra comuna es una comuna histórica también afecta al ser humano enfermándose.

Y si se instala que me aseguraría usted no afectaría a la comuna ya no seria una comuna histórica me aseguraría de que los seres humanos no se enfermaran.

Evaluación técnica de la observación:

La Dirección Regional del Maule del Servicio de Evaluación Ambiental considera pertinente la observación, en tanto aborda materias ambientales evaluadas durante el procedimiento. A continuación, se entrega la consideración correspondiente

Evaluación de riesgos para la salud de la población

Respecto de la salud de las personas, se indica que en relación al artículo 5° del Reglamento del SEIA, sobre si el proyecto genera o presenta riesgos para la salud de las personas, el proponente incorporó en la Evaluación del Proyecto la identificación, estimación, modelación y evaluación de las emisiones atmosféricas, gases, olores, ruido, residuos sólidos y residuos líquidos generados durante las fases de construcción, operación y cierre, considerando los receptores humanos presentes en el área de influencia, las condiciones de exposición potencial y las medidas de prevención, manejo, control operacional y contingencia comprometidas en el expediente ambiental.

Respecto de emisiones atmosféricas, el Proyecto evaluó material particulado respirable MP10 y MP2,5, así como gases asociados a combustión y operación de maquinaria, equipos y transporte, incluyendo NOx, SO2 y CO. La evaluación consideró las fuentes emisoras asociadas a movimiento de tierras, excavaciones, nivelación, compactación, circulación de vehículos, operación de maquinaria y tránsito por caminos internos y externos. Los resultados fueron analizados mediante modelación atmosférica y evaluación por receptor, considerando condiciones meteorológicas locales y receptores humanos cercanos. A partir de dichos antecedentes, se fundamentó en el estudio de especialidad, que no se identifican condiciones de exposición capaces de generar efectos adversos significativos sobre la salud de las personas.

El proyecto contempla aplicación de supresores de polvo en caminos internos, control de velocidad, mantención de vehículos y maquinaria y lavado de ruedas. El Anexo 1-H de la Adenda Excepcional precisa que se eliminó el uso de RIL tratado para humectación de caminos; su reutilización interna corresponde al lavado de ruedas.

En relación con olores, el Proyecto identificó las fuentes odorantes asociadas a la operación propia del relleno sanitario y desarrolló modelaciones de dispersión odorante, considerando escenarios representativos de funcionamiento, delimitación de isocurvas y receptores humanos presentes en el área de influencia. La evaluación consideró la descarga de residuos, operación del frente activo, manejo de residuos y generación de biogás, junto con medidas de control operacional, tales como cobertura operacional, manejo controlado de residuos, control del frente activo, control de biogás y medidas de contingencia frente a eventos operacionales específicos. Conforme a los resultados obtenidos, no se prevé una exposición de magnitud, frecuencia o duración que configure efectos adversos significativos sobre la salud de las personas.

Respecto del ruido, el expediente incorpora una línea de base de 28 receptores, modelaciones de las fuentes del recinto en seis puntos y evaluación del tránsito exterior, junto con un estudio específico de

cuatro receptores asociados a GHPPI. El capítulo 7 de la Adenda Excepcional reconoce el aumento de niveles de ruido en construcción, operación y cierre y lo califica como poco significativo. Por ello, la consideración de esta materia se refiere a los escenarios y receptores efectivamente evaluados.

En cuanto a residuos sólidos y líquidos, el Proyecto contempla sistemas de manejo, segregación, almacenamiento temporal, conducción, tratamiento y disposición, según corresponda a las categorías evaluadas en el expediente ambiental. Respecto de residuos líquidos y lixiviados, el diseño considera impermeabilización basal, captación, conducción, almacenamiento, tratamiento, monitoreo, control operacional y contingencias destinadas a evitar contacto o exposición directa de la población y prevenir afectaciones al entorno.

En consecuencia, la preocupación por la salud fue considerada mediante la identificación de fuentes de emisión, receptores, modelaciones, diseño sanitario y sistemas de manejo y seguimiento del proyecto. La SEREMI de Salud de la Región del Maule, mediante Ordinario N° 879, de 16 de octubre de 2026, se pronunció conforme sobre la Adenda Excepcional. Los antecedentes y controles descritos constituyen el fundamento de la respuesta, en los términos del artículo 5 del Reglamento del SEIA.

Patrimonio cultural, arqueológico y paleontológico

Respecto de los eventuales efectos del proyecto sobre el patrimonio cultural material e inmaterial asociado al territorio, particularmente respecto de la cultura campesina local y de los espacios de relevancia histórica y cultural vinculados al Cerro Quilipín y Piedra Larga, se indica que durante la evaluación ambiental se analizaron los componentes Medio Humano, Patrimonio Cultural y Arqueología, considerando antecedentes obtenidos mediante trabajo de terreno, revisión bibliográfica, caracterización territorial, levantamiento de información social y estudios especializados. Sobre la base de dichos antecedentes, se concluyó que el proyecto no genera una alteración significativa de las formas de vida, costumbres, prácticas culturales ni actividades tradicionales de la población local, en los términos establecidos en los artículos 7, 8 y 10 del Reglamento del SEIA.

Respecto del patrimonio cultural material, se desarrollaron estudios arqueológicos específicos que permitieron identificar y caracterizar los sitios arqueológicos denominados Alero 2 y Pirca 3. Los antecedentes incorporados durante la evaluación permitieron descartar la afectación directa de estos sitios por las obras del proyecto. En particular, se determinó que Pirca 3 corresponde a una estructura asociada a actividades rurales recientes, sin evidencias de depósitos arqueológicos que se extiendan hacia las áreas de intervención. Asimismo, se verificó que las obras se emplazarán fuera de los límites de estos sitios, manteniéndose áreas de resguardo y medidas de protección consistentes en delimitación, señalización y cercado preventivo.

De igual manera, los sondeos y excavaciones efectuados en el sitio Alero 2 permitieron descartar la presencia de depósitos culturales en las áreas destinadas a las obras del proyecto, concluyéndose que no se producirá intervención directa ni afectación significativa sobre monumentos arqueológicos o elementos protegidos por la Ley N° 17.288 sobre Monumentos Nacionales.

En paleontología, el capítulo 7 de la Adenda Excepcional identifica COPP-1, Afectación de unidades fosilíferas y fósiles de alta relevancia paleontológica, calificado como muy significativo durante la fase de construcción. El capítulo 8 de la Adenda Excepcional presenta dos medidas de compensación: investigación y difusión de hallazgos y creación de una colección paleontológica.

Por otra parte, en atención a las inquietudes relacionadas con la identidad cultural y el patrimonio inmaterial del territorio, el titular incorporó el Compromiso Ambiental Voluntario denominado “Plan de

Fomento Cultural del Cerro Quilipín y Piedra Larga", orientado a promover, proteger y poner en valor los atributos históricos, culturales y territoriales de estos espacios. Este plan contempla:

- Habilitación de un nuevo acceso al Cerro Quilipín y a Piedra Larga.
- Implementación de senderos para visitantes.
- Apoyo a iniciativas de turismo local de pequeña escala.
- Elaboración de material educativo e identitario sobre la historia del territorio.
- Desarrollo de una investigación sociohistórica destinada a rescatar y difundir el patrimonio cultural local.
- Facilitación del acceso de habitantes, organizaciones comunitarias y agrupaciones indígenas a espacios destinados a actividades recreativas, culturales y de encuentro comunitario.

Complementariamente, considerando la sensibilidad arqueológica del sector, el titular incorporó como compromiso voluntario la realización de inspecciones arqueológicas especializadas previas a las actividades de reforestación asociadas al PAS 148. Estas inspecciones serán efectuadas por profesionales competentes y contemplarán medidas de resguardo y paralización de faenas en caso de detectarse nuevos hallazgos patrimoniales.

En consecuencia, la observación fue considerada diferenciando los objetos patrimoniales: se describen resguardos para los sitios arqueológicos, se reconoce el impacto paleontológico muy significativo COPP-1 y sus medidas de compensación del capítulo 8 de la Adenda Excepcional, y se aborda la valoración cultural y el uso comunitario del territorio mediante la evaluación de medio humano y el CAV cultural.

1321. Observante: Jimena Vasquez

Observación:

Me preocupa la calidad de vida de las personas que aquí habitan, ya que por las plagas de moscas, habrían mas enfermedades y su calidad de vida repercutiría gravemente

¿Cómo la empresa asegura que esta calidad de vida no se vería afectada?

Evaluación técnica de la observación:

La Dirección Regional del Maule del Servicio de Evaluación Ambiental considera pertinente la observación, en tanto aborda materias ambientales evaluadas durante el procedimiento. A continuación, se entrega la consideración correspondiente

Evaluación de riesgos para la salud de la población

Respecto de la salud de las personas, se indica que en relación al artículo 5° del Reglamento del SEIA, sobre si el proyecto genera o presenta riesgos para la salud de las personas, el proponente incorporó en la Evaluación del Proyecto la identificación, estimación, modelación y evaluación de las emisiones atmosféricas, gases, olores, ruido, residuos sólidos y residuos líquidos generados durante las fases de construcción, operación y cierre, considerando los receptores humanos presentes en el área de influencia, las condiciones de exposición potencial y las medidas de prevención, manejo, control operacional y contingencia comprometidas en el expediente ambiental.

Respecto de emisiones atmosféricas, el Proyecto evaluó material particulado respirable MP10 y MP2,5, así como gases asociados a combustión y operación de maquinaria, equipos y transporte, incluyendo NOx, SO2 y CO. La evaluación consideró las fuentes emisoras asociadas a movimiento de tierras, excavaciones, nivelación, compactación, circulación de vehículos, operación de maquinaria y tránsito por caminos internos y externos. Los resultados fueron analizados mediante modelación atmosférica y evaluación por receptor, considerando condiciones meteorológicas locales y receptores humanos cercanos. A partir de dichos antecedentes, se fundamentó en el estudio de especialidad, que no se identifican condiciones de exposición capaces de generar efectos adversos significativos sobre la salud de las personas.

El proyecto contempla aplicación de supresores de polvo en caminos internos, control de velocidad, mantención de vehículos y maquinaria y lavado de ruedas. El Anexo 1-H de la Adenda Excepcional precisa que se eliminó el uso de RIL tratado para humectación de caminos; su reutilización interna corresponde al lavado de ruedas.

En relación con olores, el Proyecto identificó las fuentes odorantes asociadas a la operación propia del relleno sanitario y desarrolló modelaciones de dispersión odorante, considerando escenarios representativos de funcionamiento, delimitación de isocurvas y receptores humanos presentes en el área de influencia. La evaluación consideró la descarga de residuos, operación del frente activo, manejo de residuos y generación de biogás, junto con medidas de control operacional, tales como cobertura operacional, manejo controlado de residuos, control del frente activo, control de biogás y medidas de contingencia frente a eventos operacionales específicos. Conforme a los resultados obtenidos, no se prevé una exposición de magnitud, frecuencia o duración que configure efectos adversos significativos sobre la salud de las personas.

Respecto del ruido, el expediente incorpora una línea de base de 28 receptores, modelaciones de las fuentes del recinto en seis puntos y evaluación del tránsito exterior, junto con un estudio específico de cuatro receptores asociados a GHPPI. El capítulo 7 de la Adenda Excepcional reconoce el aumento de

niveles de ruido en construcción, operación y cierre y lo califica como poco significativo. Por ello, la consideración de esta materia se refiere a los escenarios y receptores efectivamente evaluados.

En cuanto a residuos sólidos y líquidos, el Proyecto contempla sistemas de manejo, segregación, almacenamiento temporal, conducción, tratamiento y disposición, según corresponda a las categorías evaluadas en el expediente ambiental. Respecto de residuos líquidos y lixiviados, el diseño considera impermeabilización basal, captación, conducción, almacenamiento, tratamiento, monitoreo, control operacional y contingencias destinadas a evitar contacto o exposición directa de la población y prevenir afectaciones al entorno.

En consecuencia, la preocupación por la salud fue considerada mediante la identificación de fuentes de emisión, receptores, modelaciones, diseño sanitario y sistemas de manejo y seguimiento del proyecto. La SEREMI de Salud de la Región del Maule, mediante Ordinario N° 879, de 16 de octubre de 2026, se pronunció conforme sobre la Adenda Excepcional. Los antecedentes y controles descritos constituyen el fundamento de la respuesta, en los términos del artículo 5 del Reglamento del SEIA.

Prevención y control de vectores

En el proyecto considera el control de vectores en las fases de operación y cierre del proyecto. Al respecto, cabe señalar que el Proyecto contempla un sistema integrado de prevención, control, monitoreo y respuesta ante contingencias, desarrollado específicamente para minimizar la presencia de moscas, roedores y aves asociadas a la operación del Área de Disposición Final (ADF), conforme a lo establecido en el D.S. N°189/2005 y en Anexo 1-O de la Adenda Complementaria.

En primer término, es importante indicar que la principal medida de control de vectores corresponde al adecuado manejo operacional del relleno sanitario. En este sentido, el proyecto considera la cobertura diaria de residuos con una capa de al menos 15 cm de material de cobertura, la compactación permanente de las celdas, el manejo controlado de lixiviados, la limpieza diaria del frente de trabajo y de las áreas operacionales, así como la mantención periódica de los caminos interiores. Estas medidas tienen por finalidad reducir la disponibilidad de alimento, refugio y condiciones favorables para la reproducción de vectores sanitarios, así como minimizar la generación de olores potencialmente atractivos para éstos.

Respecto del control de moscas, el Plan contempla medidas pasivas y activas. Entre las medidas pasivas se incluyen la cobertura diaria e intermedia de residuos, la compactación adecuada de las celdas, el manejo de lixiviados mediante sistemas cerrados, la limpieza permanente de las instalaciones y para las instalaciones y protección de los trabajadores el uso de barreras físicas tales como mallas mosquiteras, ventiladores y sistemas de cierre automático de puertas en las edificaciones del proyecto.

Complementariamente, se implementará un programa permanente de control químico ejecutado por una empresa autorizada por la Autoridad Sanitaria. Este programa considera la aplicación de insecticidas adulticidas y larvicidas mediante rotación de principios activos para evitar fenómenos de resistencia biológica. En los sectores de mayor criticidad, particularmente el frente de trabajo activo, la frecuencia de aplicación programada será cada 48 horas durante la temporada de mayor actividad de moscas (septiembre a abril), pudiendo incrementarse hasta una frecuencia diaria cuando las inspecciones sanitarias, condiciones climáticas u operacionales así lo requieran. En la Planta de Tratamiento de Lixiviados (PTL), piscinas de almacenamiento, báscula y lavado de ruedas se aplicarán controles semanales, mientras que en oficinas, planta de valorización y otros sectores la frecuencia será semanal o quincenal según los resultados del monitoreo.

Adicionalmente, se implementará un sistema de monitoreo mediante trampas para moscas tanto al interior como al exterior del proyecto. Al interior del recinto se instalarán puntos de monitoreo en sectores críticos, incluyendo el frente de trabajo, PTL, báscula y oficinas administrativas. Asimismo, se contempla una red de monitoreo en viviendas cercanas al proyecto, permitiendo detectar oportunamente cualquier incremento de poblaciones de moscas y adoptar medidas correctivas inmediatas.

Respecto del control de roedores, el proyecto contempla un sistema de manejo integrado basado prioritariamente en medidas preventivas y ecológicas. Entre ellas se consideran la cobertura diaria de residuos, control de malezas, eliminación de refugios, hermeticidad de instalaciones, uso de trampas mecánicas y electrónicas, monitoreo periódico de actividad, registro de madrigueras y capturas, además del fomento al control biológico mediante la instalación de perchas y cajas nido para aves rapaces presentes en el área, tales como lechuzas, chunchos y jotes. Estas medidas serán complementadas con evaluaciones periódicas que permitan ajustar las estrategias de control según los resultados obtenidos.

En relación con las aves, se contempla un sistema de prevención basado en la reducción de fuentes de atracción mediante la cobertura de residuos, limpieza diaria de sectores operacionales y control de derrames. Adicionalmente, en caso de ser necesario, se implementarán medidas disuasivas no letales, tales como cañones sonoros automáticos y dispositivos visuales tipo halcón, orientadas exclusivamente a evitar la concentración de aves en el frente de trabajo activo.

Asimismo, de manera complementaria al control de moscas, roedores y aves, el Proyecto contempla medidas específicas para prevenir el ingreso y permanencia de perros vagos y/o perros asilvestrados en las instalaciones, considerando que éstos pueden constituir un factor adicional de riesgo sanitario, operacional y ambiental. Para ello, el Proyecto contará con un cierre perimetral continuo de 1,8 metros de altura alrededor de todo el recinto, conforme a lo establecido en el artículo 14 del D.S. N°189/2005, además de sistemas de control de acceso y vigilancia permanente que restringirán el ingreso de personas y animales no autorizados.

Adicionalmente, el Plan de Prevención de Contingencias y el Plan de Emergencias incorporan específicamente el escenario denominado “Inclusión de perros vagos y asilvestrados al recinto”, estableciendo procedimientos de detección temprana, control y respuesta ante la presencia de estos animales. En caso de detectarse el ingreso de perros al área operacional, se activarán medidas destinadas a evitar su permanencia en sectores de disposición de residuos, minimizar la disponibilidad de fuentes de alimento mediante la cobertura diaria de residuos y mantener el resguardo sanitario y operacional de las instalaciones. Estas acciones serán complementadas con inspecciones periódicas del cierre perimetral, verificación de su integridad y registro de eventuales incidencias detectadas durante las fases de construcción, operación y cierre.

En cuanto a los medios de verificación y registros solicitados por la autoridad, el proyecto mantendrá un sistema documentado de seguimiento que incluirá registros diarios de cobertura y compactación, bitácoras de inspección sanitaria, registros de monitoreo de trampas, planillas de aplicación de insecticidas, certificados emitidos por la empresa especializada encargada del control de plagas, registros de capturas, reportes de medidas correctivas implementadas y respaldos digitales y físicos de todas las actividades ejecutadas. Dichos registros estarán disponibles para inspección por parte de la autoridad competente.

Finalmente, se informa que el Plan de Prevención de Contingencias y el Plan de Emergencias han sido actualizados para incorporar específicamente el escenario de proliferación de vectores (Capítulo 5 de la Adenda Excepcional). Ante un aumento significativo de moscas, roedores o aves, se activarán medidas de respuesta inmediata consistentes en el reforzamiento de coberturas, incremento de frecuencias de inspección, intensificación de aplicaciones de control sanitario, ampliación de puntos de monitoreo y

ejecución de medidas correctivas focalizadas, manteniendo seguimiento permanente hasta recuperar las condiciones normales de operación. Estas acciones serán aplicables tanto durante la fase de operación como durante la fase de cierre del proyecto.

En consecuencia, considerando las características del diseño sanitario del relleno, las medidas operacionales permanentes, el programa específico de control de moscas, roedores y aves, el monitoreo dentro y fuera del área del proyecto, los mecanismos de verificación y los procedimientos de contingencia comprometidos, se concluye que el proyecto dispone de herramientas suficientes para prevenir, controlar y corregir oportunamente eventuales incrementos de vectores, descartándose la generación de impactos significativos sobre la salud de las personas o la calidad de vida de las comunidades del área de influencia.

1322. Observante: Maricel Natalia Chan Arriaza

Observación:

Me preocupa el tema de las plagas, conozco sobre el caso de otros rellenos sanitarios y a los pocos kilómetros de donde esta se instalaron aparecen las plagas en el caso del relleno sanitario Piedra Larga a menos de 2 km tenemos una escuela ¿Cómo lo hará la empresa para controlar las plagas cerca de la escuela y así salvaguardar la salud de las niñas y niños?

Evaluación técnica de la observación:

La Dirección Regional del Maule del Servicio de Evaluación Ambiental considera pertinente la observación, en tanto aborda materias ambientales evaluadas durante el procedimiento. A continuación, se entrega la consideración correspondiente

Evaluación de riesgos para la salud de la población

Respecto de la salud de las personas, se indica que en relación al artículo 5° del Reglamento del SEIA, sobre si el proyecto genera o presenta riesgos para la salud de las personas, el proponente incorporó en la Evaluación del Proyecto la identificación, estimación, modelación y evaluación de las emisiones atmosféricas, gases, olores, ruido, residuos sólidos y residuos líquidos generados durante las fases de construcción, operación y cierre, considerando los receptores humanos presentes en el área de influencia, las condiciones de exposición potencial y las medidas de prevención, manejo, control operacional y contingencia comprometidas en el expediente ambiental.

Respecto de emisiones atmosféricas, el Proyecto evaluó material particulado respirable MP10 y MP2,5, así como gases asociados a combustión y operación de maquinaria, equipos y transporte, incluyendo NOx, SO2 y CO. La evaluación consideró las fuentes emisoras asociadas a movimiento de tierras, excavaciones, nivelación, compactación, circulación de vehículos, operación de maquinaria y tránsito por caminos internos y externos. Los resultados fueron analizados mediante modelación atmosférica y evaluación por receptor, considerando condiciones meteorológicas locales y receptores humanos cercanos. A partir de dichos antecedentes, se fundamentó en el estudio de especialidad, que no se identifican condiciones de exposición capaces de generar efectos adversos significativos sobre la salud de las personas.

El proyecto contempla aplicación de supresores de polvo en caminos internos, control de velocidad, mantención de vehículos y maquinaria y lavado de ruedas. El Anexo 1-H de la Adenda Excepcional precisa que se eliminó el uso de RIL tratado para humectación de caminos; su reutilización interna corresponde al lavado de ruedas.

En relación con olores, el Proyecto identificó las fuentes odorantes asociadas a la operación propia del relleno sanitario y desarrolló modelaciones de dispersión odorante, considerando escenarios representativos de funcionamiento, delimitación de isocurvas y receptores humanos presentes en el área de influencia. La evaluación consideró la descarga de residuos, operación del frente activo, manejo de residuos y generación de biogás, junto con medidas de control operacional, tales como cobertura operacional, manejo controlado de residuos, control del frente activo, control de biogás y medidas de contingencia frente a eventos operacionales específicos. Conforme a los resultados obtenidos, no se prevé una exposición de magnitud, frecuencia o duración que configure efectos adversos significativos sobre la salud de las personas.

Respecto del ruido, el expediente incorpora una línea de base de 28 receptores, modelaciones de las fuentes del recinto en seis puntos y evaluación del tránsito exterior, junto con un estudio específico de

cuatro receptores asociados a GHPPI. El capítulo 7 de la Adenda Excepcional reconoce el aumento de niveles de ruido en construcción, operación y cierre y lo califica como poco significativo. Por ello, la consideración de esta materia se refiere a los escenarios y receptores efectivamente evaluados.

En cuanto a residuos sólidos y líquidos, el Proyecto contempla sistemas de manejo, segregación, almacenamiento temporal, conducción, tratamiento y disposición, según corresponda a las categorías evaluadas en el expediente ambiental. Respecto de residuos líquidos y lixiviados, el diseño considera impermeabilización basal, captación, conducción, almacenamiento, tratamiento, monitoreo, control operacional y contingencias destinadas a evitar contacto o exposición directa de la población y prevenir afectaciones al entorno.

En consecuencia, la preocupación por la salud fue considerada mediante la identificación de fuentes de emisión, receptores, modelaciones, diseño sanitario y sistemas de manejo y seguimiento del proyecto. La SEREMI de Salud de la Región del Maule, mediante Ordinario N° 879, de 16 de octubre de 2026, se pronunció conforme sobre la Adenda Excepcional. Los antecedentes y controles descritos constituyen el fundamento de la respuesta, en los términos del artículo 5 del Reglamento del SEIA.

Prevención y control de vectores

En el proyecto considera el control de vectores en las fases de operación y cierre del proyecto. Al respecto, cabe señalar que el Proyecto contempla un sistema integrado de prevención, control, monitoreo y respuesta ante contingencias, desarrollado específicamente para minimizar la presencia de moscas, roedores y aves asociadas a la operación del Área de Disposición Final (ADF), conforme a lo establecido en el D.S. N°189/2005 y en Anexo 1-O de la Adenda Complementaria.

En primer término, es importante indicar que la principal medida de control de vectores corresponde al adecuado manejo operacional del relleno sanitario. En este sentido, el proyecto considera la cobertura diaria de residuos con una capa de al menos 15 cm de material de cobertura, la compactación permanente de las celdas, el manejo controlado de lixiviados, la limpieza diaria del frente de trabajo y de las áreas operacionales, así como la mantención periódica de los caminos interiores. Estas medidas tienen por finalidad reducir la disponibilidad de alimento, refugio y condiciones favorables para la reproducción de vectores sanitarios, así como minimizar la generación de olores potencialmente atractivos para éstos.

Respecto del control de moscas, el Plan contempla medidas pasivas y activas. Entre las medidas pasivas se incluyen la cobertura diaria e intermedia de residuos, la compactación adecuada de las celdas, el manejo de lixiviados mediante sistemas cerrados, la limpieza permanente de las instalaciones y para las instalaciones y protección de los trabajadores el uso de barreras físicas tales como mallas mosquiteras, ventiladores y sistemas de cierre automático de puertas en las edificaciones del proyecto.

Complementariamente, se implementará un programa permanente de control químico ejecutado por una empresa autorizada por la Autoridad Sanitaria. Este programa considera la aplicación de insecticidas adulticidas y larvicidas mediante rotación de principios activos para evitar fenómenos de resistencia biológica. En los sectores de mayor criticidad, particularmente el frente de trabajo activo, la frecuencia de aplicación programada será cada 48 horas durante la temporada de mayor actividad de moscas (septiembre a abril), pudiendo incrementarse hasta una frecuencia diaria cuando las inspecciones sanitarias, condiciones climáticas u operacionales así lo requieran. En la Planta de Tratamiento de Lixiviados (PTL), piscinas de almacenamiento, báscula y lavado de ruedas se aplicarán controles semanales, mientras que en oficinas, planta de valorización y otros sectores la frecuencia será semanal o quincenal según los resultados del monitoreo.

Adicionalmente, se implementará un sistema de monitoreo mediante trampas para moscas tanto al interior como al exterior del proyecto. Al interior del recinto se instalarán puntos de monitoreo en sectores críticos, incluyendo el frente de trabajo, PTL, báscula y oficinas administrativas. Asimismo, se contempla una red de monitoreo en viviendas cercanas al proyecto, permitiendo detectar oportunamente cualquier incremento de poblaciones de moscas y adoptar medidas correctivas inmediatas.

Respecto del control de roedores, el proyecto contempla un sistema de manejo integrado basado prioritariamente en medidas preventivas y ecológicas. Entre ellas se consideran la cobertura diaria de residuos, control de malezas, eliminación de refugios, hermeticidad de instalaciones, uso de trampas mecánicas y electrónicas, monitoreo periódico de actividad, registro de madrigueras y capturas, además del fomento al control biológico mediante la instalación de perchas y cajas nido para aves rapaces presentes en el área, tales como lechuzas, chunchos y jotes. Estas medidas serán complementadas con evaluaciones periódicas que permitan ajustar las estrategias de control según los resultados obtenidos.

En relación con las aves, se contempla un sistema de prevención basado en la reducción de fuentes de atracción mediante la cobertura de residuos, limpieza diaria de sectores operacionales y control de derrames. Adicionalmente, en caso de ser necesario, se implementarán medidas disuasivas no letales, tales como cañones sonoros automáticos y dispositivos visuales tipo halcón, orientadas exclusivamente a evitar la concentración de aves en el frente de trabajo activo.

Asimismo, de manera complementaria al control de moscas, roedores y aves, el Proyecto contempla medidas específicas para prevenir el ingreso y permanencia de perros vagos y/o perros asilvestrados en las instalaciones, considerando que éstos pueden constituir un factor adicional de riesgo sanitario, operacional y ambiental. Para ello, el Proyecto contará con un cierre perimetral continuo de 1,8 metros de altura alrededor de todo el recinto, conforme a lo establecido en el artículo 14 del D.S. N°189/2005, además de sistemas de control de acceso y vigilancia permanente que restringirán el ingreso de personas y animales no autorizados.

Adicionalmente, el Plan de Prevención de Contingencias y el Plan de Emergencias incorporan específicamente el escenario denominado “Inclusión de perros vagos y asilvestrados al recinto”, estableciendo procedimientos de detección temprana, control y respuesta ante la presencia de estos animales. En caso de detectarse el ingreso de perros al área operacional, se activarán medidas destinadas a evitar su permanencia en sectores de disposición de residuos, minimizar la disponibilidad de fuentes de alimento mediante la cobertura diaria de residuos y mantener el resguardo sanitario y operacional de las instalaciones. Estas acciones serán complementadas con inspecciones periódicas del cierre perimetral, verificación de su integridad y registro de eventuales incidencias detectadas durante las fases de construcción, operación y cierre.

En cuanto a los medios de verificación y registros solicitados por la autoridad, el proyecto mantendrá un sistema documentado de seguimiento que incluirá registros diarios de cobertura y compactación, bitácoras de inspección sanitaria, registros de monitoreo de trampas, planillas de aplicación de insecticidas, certificados emitidos por la empresa especializada encargada del control de plagas, registros de capturas, reportes de medidas correctivas implementadas y respaldos digitales y físicos de todas las actividades ejecutadas. Dichos registros estarán disponibles para inspección por parte de la autoridad competente.

Finalmente, se informa que el Plan de Prevención de Contingencias y el Plan de Emergencias han sido actualizados para incorporar específicamente el escenario de proliferación de vectores (Capítulo 5 de la Adenda Excepcional). Ante un aumento significativo de moscas, roedores o aves, se activarán medidas de respuesta inmediata consistentes en el reforzamiento de coberturas, incremento de frecuencias de inspección, intensificación de aplicaciones de control sanitario, ampliación de puntos de monitoreo y

ejecución de medidas correctivas focalizadas, manteniendo seguimiento permanente hasta recuperar las condiciones normales de operación. Estas acciones serán aplicables tanto durante la fase de operación como durante la fase de cierre del proyecto.

En consecuencia, considerando las características del diseño sanitario del relleno, las medidas operacionales permanentes, el programa específico de control de moscas, roedores y aves, el monitoreo dentro y fuera del área del proyecto, los mecanismos de verificación y los procedimientos de contingencia comprometidos, se concluye que el proyecto dispone de herramientas suficientes para prevenir, controlar y corregir oportunamente eventuales incrementos de vectores, descartándose la generación de impactos significativos sobre la salud de las personas o la calidad de vida de las comunidades del área de influencia.

Acceso a bienes, equipamientos, servicios e infraestructura comunitaria

Respecto del descarte de efectos significativos sobre el artículo 7 literal c) del Medio Humano, la evaluación realizada concluyó que el proyecto no generará una alteración significativa en el acceso ni en la calidad de bienes, equipamientos, servicios o infraestructura utilizados por la población de las localidades de Putagán, Santa Marina, Gúmera, La Faja y sectores aledaños. El análisis consideró los desplazamientos cotidianos de la población y su acceso a servicios de salud, educación, abastecimiento, sistemas de Agua Potable Rural (APR), equipamientos comunitarios y actividades productivas.

De acuerdo con la Línea Base de Medio Humano, los habitantes del área de influencia utilizan principalmente la red vial rural existente para acceder a dichos servicios, identificándose como equipamientos relevantes la Escuela Manuel Salvador del Campo, los sistemas APR, infraestructura comunitaria, Bomberos, la estación ferroviaria y otros servicios básicos presentes en Putagán y su entorno.

En materia de movilidad, el proyecto utilizará las rutas existentes, principalmente la Ruta 5 Sur, la Ruta L-215 y la Ruta L-223, sin contemplar cierres de caminos, desvíos permanentes, relocalización de accesos ni intervenciones que restrinjan el uso habitual de bienes, servicios o equipamientos locales. Asimismo, el Estudio de Movilidad concluyó que los flujos vehiculares asociados a las etapas de construcción, operación y cierre no generarán obstrucciones, pérdida de conectividad local ni incrementos significativos en los tiempos de desplazamiento.

Respecto de los equipamientos sensibles, incluidos establecimientos educacionales y servicios comunitarios de Putagán, el proyecto no considera intervenciones físicas, restricciones de acceso ni modificaciones en su funcionamiento. No obstante, atendiendo la potencial percepción de riesgo asociada al tránsito de camiones, se contemplan medidas de seguridad vial tales como control de velocidad, definición de rutas de circulación, capacitación de conductores, prohibición de estacionamiento en lugares no habilitados y reforzamiento de señalización vial.

Adicionalmente, se implementarán medidas específicas en puntos críticos de la red vial, particularmente en las intersecciones de las rutas L-215 con L-223 y L-215 con L-217/L-225, destinadas a mejorar la seguridad y la convivencia entre el tránsito asociado al proyecto y los usuarios habituales del entorno rural.

Por otra parte, la evaluación no identificó deterioros significativos de la infraestructura vial secundaria que puedan afectar el acceso o la calidad de bienes y servicios. Como medida complementaria, el titular comprometió voluntariamente la pavimentación del tramo de la Ruta L-223 comprendido entre el acceso

al proyecto y su conexión con la Ruta L-215, contribuyendo al mejoramiento de las condiciones de circulación del sector.

En consecuencia, la evaluación concluye que el proyecto mantendrá la conectividad territorial, el acceso a servicios básicos y el normal funcionamiento de los equipamientos comunitarios existentes, por lo que no configura una alteración significativa del acceso o la calidad de bienes, equipamientos, servicios o infraestructura ni, en consecuencia, una afectación significativa de los sistemas de vida y costumbres de los grupos humanos del área de influencia.

Emplazamiento y funcionamiento del relleno sanitario: PAS 141 y sistema de aguas servidas - PAS 138

Respecto de los contenidos técnicos y formales exigidos para acreditar el cumplimiento del PAS 141, aplicable a la construcción, reparación, modificación o ampliación de rellenos sanitarios. En los documentos revisados, estos antecedentes se concentran principalmente en el Anexo 4-E del EIA, y en el capítulo 1 del EIA, complementado por los anexos de diseño de ingeniería, operación, contingencias, cierre y seguimiento ambiental, y sus actualizaciones en las siguientes Adendas.

A continuación, se presentan los elementos entregados por el titular en relación con los contenidos asociados al PAS 141 y a la descripción del proceso de construcción y operación del proyecto.

1. Respecto del PAS 141.

Respecto de la selección y descripción del sitio en donde se puede emplazar este tipo de proyectos, la aptitud del emplazamiento debe acreditarse con cartografía, línea de base y vínculos explícitos entre receptores, obras y medidas de control.

a) Descripción del sitio

En este caso, el proyecto se emplaza en el sector de Putagán, en el límite entre las comunas de Villa Alegre y Yerbas Buenas, sobre un predio de 94,59 hectáreas, que comprende un área de protección de 72,32 hectáreas. La información debe permitir verificar tanto la compatibilidad territorial del proyecto como el cumplimiento de las distancias, restricciones y condiciones de emplazamiento establecidas en el D.S. N.° 189/2005 del Ministerio de Salud.

Como parte de esta descripción, se debe justificar la selección del sitio considerando la vulnerabilidad de los recursos hídricos, la estabilidad del terreno, las condiciones de drenaje, la capacidad de uso de los suelos y la presencia de población o actividades susceptibles de ser afectadas. Los antecedentes revisados incluyen estudios de suelo, calicatas, campañas hidrogeológicas y caracterización de captaciones ubicadas dentro de un radio de 600 metros. También se identifican principalmente suelos de capacidad de uso clases VI y VII, lo que debe relacionarse con las obras proyectadas, las medidas de protección del suelo y las restricciones para el desarrollo de otras actividades.

b) Diseño de ingeniería

En el proyecto se considera un Área de Disposición Final de aproximadamente 4,1 hectáreas, desarrollada en tres niveles, con una altura del orden de 15 metros, una capacidad máxima cercana a 490.000 m³ y una vida útil estimada de 11 años. Su habilitación se realizará progresivamente mediante plataformas y celdas, de acuerdo con la demanda real de disposición.

Para el sello basal se contempla una capa de arcilla compactada de 0,60 metros, con una conductividad hidráulica objetivo igual o inferior a 1×10^{-7} cm/s, complementada con GCL, geomembrana de HDPE

de 1,52 mm y geotextil de protección de 400 g/m². La compactación debe alcanzar al menos el 95 % del Proctor Modificado y la instalación de geosintéticos debe ser ejecutada por personal especializado, con ensayos de uniones, certificados de materiales y verificación mediante laboratorio externo.

El proyecto incorpora drenes de HDPE de 200 mm y una Planta de Tratamiento de Lixiviados con capacidad de diseño de 42 m³/día, además de piscinas de acumulación de lixiviados, RIL tratado y evaporación. El sistema de aguas lluvias incluye un canal perimetral de aproximadamente 1.023 m, calculado para un período de retorno de 100 años, cuyo diseño hidráulico fue evaluado mediante herramientas o software técnico.

c) Plan de operación

La disposición se realizará progresivamente mediante celdas y compactación de los residuos, con una altura aproximada de 5 m por celda y pendientes superficiales que favorecen la evacuación de aguas. Los antecedentes del plan contemplan cobertura diaria de 15 cm, cobertura intermedia de 30 cm y cobertura final mínima de 60 cm en las terrazas. Estas acciones se integran con el manejo de lixiviados, biogás y aguas lluvias descrito en el diseño evaluado.

El Plan de Operación también debe incorporar el funcionamiento de la planta de tratamiento, las piscinas, los drenes de lixiviados, los pozos de biogás y el sistema de aguas lluvias. Debe considerar control de polvo, olores, vectores, aves, roedores, residuos peligrosos, limpieza de caminos, lavado de ruedas y mantención de coberturas. Los residuos peligrosos generados durante la operación deberán almacenarse en una bodega autorizada y manejarse conforme al D.S. N.° 148/2003, manteniendo registros de generación, almacenamiento y retiro por gestores autorizados.

d) Plan de contingencias

El Plan de Contingencias debe identificar los riesgos asociados a las fases de construcción, operación, cierre y postcierre, estableciendo para cada evento medidas preventivas, mecanismos de detección, acciones de respuesta, responsables, recursos disponibles y procedimientos de comunicación. Entre los riesgos relevantes deben considerarse sismos, lluvias intensas, inundaciones, incendios forestales o de instalaciones, explosiones o fugas de biogás, afloramientos de lixiviados, derrames, fallas de la planta de tratamiento, cortes eléctricos, colisiones o volcamientos, deslizamientos, erosión, asentamientos, grietas, deterioro de coberturas, roturas de geosintéticos, proliferación de vectores y emisiones odoríferas anormales. El plan debe estructurarse de tal manera que cada riesgo pueda asociarse a medidas de prevención, control, seguimiento y cierre del evento.

El proyecto incorpora planes de prevención de contingencias y emergencias para las fases de construcción, operación y cierre. La Adenda Excepcional presenta procedimientos frente a derrames, afloramiento de lixiviados, fallas operacionales, incendios e inestabilidad, con acciones de aislamiento, contención, recuperación de líquidos, reparación de instalaciones y registro de actuaciones según el evento. Estos antecedentes describen la respuesta operacional contemplada por el titular.

El plan también debe establecer los medios de comunicación interna y externa, el listado actualizado de contactos, los equipos de emergencia, kits antiderrames, elementos de protección personal, capacitaciones y simulacros. Conforme a los compromisos documentales, cuando ocurra una contingencia con efectos ambientales deberá elaborarse un informe preliminar dirigido a la Superintendencia del Medio Ambiente y a la SEREMI del Medio Ambiente dentro de un plazo máximo de 10 días hábiles. Este informe debe individualizar el evento, área afectada, causas preliminares, medidas ejecutadas, limpieza, monitoreos realizados y manejo de los residuos generados durante la emergencia.

e) Plan de cierre

El Plan de Cierre describe las acciones que se ejecutarán una vez alcanzada la capacidad volumétrica autorizada o cuando se determine el término definitivo de la recepción de residuos. Comprende el cese programado de los ingresos, la notificación a la autoridad sanitaria y a los municipios usuarios, la regularización de la superficie, la instalación de la cobertura final, el manejo de pendientes, la revegetación, el control de erosión y la mantención de los sistemas de lixiviados, biogás y aguas lluvias. En este caso, se prevé que la operación concluya en diciembre de 2038 o cuando se alcance la capacidad máxima de aproximadamente 490.000 m³, iniciándose posteriormente la fase de cierre y postcierre.

La cobertura final tiene por objetivo reducir la infiltración de aguas lluvias, controlar la emisión difusa de biogás y olores, evitar el contacto directo con los residuos y proporcionar una superficie estable para la revegetación. Los antecedentes consideran una cobertura final mínima de 60 cm en las terrazas, una capa adicional de aproximadamente 15 cm para protección frente a la erosión y taludes con pendiente del orden de 1V:3H. El seguimiento descrito considera la verificación de espesores, compactación, conductividad hidráulica, pendientes y continuidad, además de reparar oportunamente grietas, asentamientos, erosiones o daños producidos por escorrentía.

El postcierre se extenderá por un período de 20 años y deberá mantener operativos los sistemas de tratamiento de lixiviados, manejo de biogás, drenaje, control de asentamientos y monitoreo ambiental mientras persista la generación de emisiones. El abandono anticipado de alguno de estos sistemas deberá estar respaldado por antecedentes técnicos que demuestren que ya no resulta necesario y requerirá autorización sanitaria. Al término del período se deberá presentar un informe final que consolide el comportamiento ambiental y sanitario del relleno, los resultados del monitoreo, las mantenciones efectuadas y la estabilidad de las obras.

f) Plan de monitoreo y control

El Plan de Monitoreo y Control debe demostrar que las variables ambientales y operacionales relevantes serán verificadas durante la construcción, operación, cierre y postcierre. Debe identificar cada componente, punto de control, coordenadas, parámetros, método de muestreo, frecuencia, norma de referencia, laboratorio responsable, límites aplicables, formato de registro y acciones ante desviaciones. Como mínimo, debe considerar el control de aguas superficiales y subterráneas, lixiviados crudos y tratados, biogás, estabilidad de taludes, asentamientos, coberturas, aguas lluvias, olores, emisiones atmosféricas, ruido y presencia de vectores.

En materia hídrica, los antecedentes contemplan monitoreos semestrales de aguas superficiales y subterráneas, análisis del lixiviado dos veces al mes y control mensual de aguas servidas. El efluente tratado deberá evaluarse según su destino, considerando las exigencias del D.S. N° 90/2000 y de la NCh 1.333. Si se detectan excedencias en aguas subterráneas, se considera la toma de tres muestras dentro de 24 horas y la posterior implementación de un seguimiento mensual, incluyendo parámetros como DQO, sólidos suspendidos totales, nitrógeno total, fósforo total y compuestos organohalogenados adsorbibles.

Respecto del biogás, deberán controlarse su composición, concentración, caudal y comportamiento en los pozos de venteo. Los antecedentes consideran monitoreo desde el primer año y una frecuencia trimestral durante la operación, junto con criterios técnicos para evaluar una eventual quema centralizada, entre ellos una concentración de metano igual o superior al 40 %, oxígeno inferior al 1,5 % y un caudal mínimo de 50 Nm³/h. Durante el cierre y postcierre, la frecuencia puede incrementarse inicialmente, debido a la necesidad de verificar la continuidad del sistema y prevenir acumulaciones o migraciones laterales.

La estabilidad del relleno debe controlarse mediante una red topográfica, con puntos internos y externos instalados sobre bases permanentes. Inicialmente se considera, al menos, un punto por hectárea y mediciones mensuales de asentamientos, desplazamientos y comportamiento de los taludes. También deberán realizarse inspecciones de la cobertura, drenajes, canales, geosintéticos y obras de protección contra la erosión. Todos los resultados deben mantenerse en registros trazables y compararse con valores de referencia, activando medidas correctivas cuando se detecten tendencias anormales

2. Construcción y operación.

La construcción de la obra si bien no se describe en la operación es necesaria para su desarrollo, como resumen podemos señalar que el titular presenta los antecedentes de los sistemas principales. La fase de construcción tendrá una duración estimada de nueve meses.

La construcción comprende la instalación de faenas en dos sectores, uno asociado al Área de Disposición Final y la Planta de Tratamiento de Lixiviados, y otro correspondiente al área administrativa y la Planta de Valorización. En ambos sectores se habilitarán oficinas de inspección, bodegas, camarines, instalaciones sanitarias y estacionamientos para los vehículos utilizados en las obras. Las principales obras y acciones consideradas son:

- Despeje y limpieza del terreno.
- Corta de vegetación y escarpe.
- Movimientos de tierra, nivelación y compactación.
- Construcción del cierre perimetral de 1,8 m de altura.
- Habilitación del acceso desde la Ruta L-211 y construcción de caminos internos.
- Construcción de oficinas, servicios higiénicos, comedor, sala de primeros auxilios y dependencias para los trabajadores.
- Instalación de caseta, portón y barrera de control de acceso.
- Construcción de la bodega de residuos peligrosos.
- Construcción de la Planta de Valorización de Material Reciclable.
- Implementación de una barrera cortafuego de 10 m de ancho.
- Construcción y habilitación inicial del Área de Disposición Final.
- Construcción de la Planta de Tratamiento de Lixiviados y sus piscinas.
- Instalación de la plataforma de lavado de ruedas, báscula y canal perimetral de aguas lluvias.

Durante la construcción del Área de Disposición Final se habilitará el Nivel Superior dique o vaso, Etapa 1, Fase 1, que permitirá iniciar posteriormente la recepción de residuos. Los trabajos incluyen la excavación y perfilado del vaso, nivelación y compactación de la fundación, instalación de la barrera impermeable, drenes basales de lixiviados, capa drenante y bases de los pozos de venteo de biogás. La superficie efectiva del ADF corresponde a aproximadamente 4,1 ha. El sistema de impermeabilización estará compuesto por:

- Capa de arcilla compactada de 0,60 m. Compactación mínima equivalente al 95 % del Proctor Modificado. Conductividad hidráulica igual o inferior a 1×10^{-7} cm/s.
- Geocompuesto bentonítico GCL de 4 a 6 mm.
- Geomembrana de HDPE texturada de 1,52 mm.
- Geotextil antipunzonamiento de 400 g/m².

- Capa de grava de protección de entre 20 y 30 cm.

Para la capa de arcilla se estima un volumen aproximado de 24.677,4 m³, calculado sobre una superficie de impermeabilización de 41.129 m². La instalación de los geosintéticos contara con ensayos de control de calidad.

Los lixiviados serán captados mediante drenes longitudinales de HDPE de 200 mm de diámetro, semiperforados en su mitad superior, y conducidos hacia la Planta de Tratamiento de Lixiviados. Durante la construcción se habilitarán una piscina de lixiviados de 1.472 m³, una piscina de efluente tratado de 1.708 m³ y una piscina de evaporación de concentrado de membranas de 500 m³. La PTL tendrá una capacidad de diseño de 42 m³/día.

Simultáneamente se construirán las bases de los pozos de venteo de biogás. Estos incluirán tuberías perforadas de HDPE de 200 mm, material pétreo drenante y sellado superior. Su habilitación vertical continuará durante la operación, conforme aumente la altura de las celdas de residuos.

Con respecto a los movimientos de tierra y materiales, durante la construcción se contempla excavar aproximadamente 303.823 m³ de material. De ese volumen, alrededor de 137.195 m³ serán reutilizados en la adecuación del terreno, caminos, ADF, PTL, piscinas y capa drenante. El saldo se utilizará, cuando sus propiedades lo permitan, como material de cobertura o estabilización de caminos; el excedente se almacenará en una zona de acopio de aproximadamente 65.000 m².

En cuanto a los caminos y obras auxiliares, el camino interior principal tendrá aproximadamente 1.700 m de longitud, calzada bidireccional de 7 m de ancho, bermas y obras de saneamiento. También se construirán accesos secundarios hacia la PTL, la zona de acopio, el área administrativa y la planta de valorización.

Se habilitará, además una báscula con capacidad mínima de 30 toneladas, una plataforma para el lacado de ruedas de 4 × 3 m., un estanque decantador de 3,6 m³, un estanque de agua de 20 m³. Se construirá un canal interceptor de aguas lluvias de 1.023 m, dimensionado para un período de retorno de 100 años y una bodega RESPEL con piso impermeable, contención de derrames, techo, extintor, señalización y control de acceso.

La descripción de la operación del proyecto se detalla en el capítulo 1 del EIA y en el Anexo 1-F, Plan de Operaciones, citado en la Adenda Excepcional, la información es entregada iniciando con la recepción y control de residuos.

Horario de funcionamiento: El recinto funcionará de lunes a sábado, entre las 08:00 y las 20:00 horas, permaneciendo cerrado los domingos.

Se estima el ingreso diario de aproximadamente 17 camiones recolectores, principalmente con residuos sólidos domiciliarios y asimilables. Cada vehículo será controlado en portería, inspeccionado visualmente y pesado en una báscula con capacidad mínima de 30 toneladas, registrándose procedencia, patente, tipo de residuo, peso bruto, tara, peso neto y sector de disposición. Las cargas peligrosas o incompatibles deberán rechazarse y registrarse.

Los residuos serán descargados en el frente activo, extendidos y compactados con maquinaria pesada conforme al Plan de Operación. La recepción y disposición se controlarán mediante pesajes, registro de procedencia y tipo de residuo, identificación de la celda utilizada y seguimiento del avance volumétrico del Área de Disposición Final.

Las celdas podrán alcanzar aproximadamente 5 m de altura y se organizarán en tres niveles de magnitud similar, hasta completar una altura total cercana a 15 m. El frente activo deberá mantenerse en la menor

superficie posible, con acceso controlado, señalización y supervisión permanente de la descarga y circulación de maquinaria.

Al término de cada jornada se aplicará cobertura diaria de aproximadamente 15 cm. En sectores inactivos se considera cobertura intermedia de 30 cm. Para las terrazas terminadas, el plan de cierre describe cobertura final mínima de 60 cm y protección complementaria frente a erosión, junto con pendientes y revegetación.

El recinto deberá mantener un acopio de material de cobertura suficiente para, al menos, 15 días de operación. Además, se llevará un registro diario del material disponible y utilizado, verificándose espesores, compactación, pendientes, grietas, erosión y posibles residuos expuestos.

Los lixiviados serán captados mediante drenes basales de HDPE de 200 mm y conducidos a la Planta de Tratamiento de Lixiviados, con capacidad de diseño de 42 m^3/día. El cálculo de generación y el balance del sistema corresponden al Anexo 1-H actualizado de la Adenda Excepcional, cuyos resultados se describen en la respuesta sobre generación y características de lixiviados.

El tratamiento actualizado considera ecualización, flotación por aire disuelto, reactor UASB, tratamiento biológico, clarificación, ultrafiltración, nanofiltración y desinfección. El efluente tratado se reutiliza en la plataforma de lavado de ruedas y su excedente se descarga de forma controlada al Derrame del Canal Cruchaga, bajo las condiciones de calidad y operación descritas en el Anexo 1-H de la Adenda Excepcional. Se eliminó su uso para humectación de caminos. Los lodos y concentrados se manejan según su caracterización y las unidades previstas en el sistema.

El biogás será manejado inicialmente mediante pozos de venteo que se instalarán y prolongarán a medida que avance la disposición. Los pozos estarán separados aproximadamente entre 50 y 52 m y el sistema se ampliará progresivamente al completarse las celdas.

Desde el primer año se realizarán mediciones trimestrales de caudal y composición. Durante los primeros tres años se evaluará la modalidad de quema más adecuada. La implementación de captación activa y quema centralizada se considera cuando exista un caudal mínimo cercano a 50 Nm^3/h, una concentración de metano de al menos 40 % y oxígeno inferior a 1,5 %. La eficiencia teórica de recolección considerada alcanza aproximadamente el 60 % del biogás generado.

Las superficies del relleno mantendrán una pendiente mínima del 2 % para favorecer la evacuación de aguas y evitar infiltraciones. Las aguas limpias serán interceptadas mediante un canal perimetral de aproximadamente 1,023 km, dimensionado para una lluvia con período de retorno de 100 años. Las aguas que entren en contacto con los residuos deberán manejarse como lixiviados.

El canal, las alcantarillas, las descargas y los caminos deberán inspeccionarse, limpiarse y repararse antes y durante la temporada de lluvias. También deberá verificarse la ausencia de erosión, obstrucciones, rebalses o acumulaciones de agua sobre las coberturas.

El control de olores se basará en la reducción del frente expuesto, la cobertura diaria, el manejo oportuno de lixiviados, la operación de la PTL y el control del biogás. Además, desde el quinto mes de operación se contempla seguimiento mediante olfatometría dinámica, complementado con registros meteorológicos, inspecciones y reclamos.

El control de vectores comprenderá roedores, moscas, aves y otros animales, utilizando cobertura oportuna, compactación, limpieza, eliminación de aguas estancadas y tratamientos específicos cuando corresponda. El frente y los caminos se limpiarán diariamente, se controlará el polvo y se mantendrán las instalaciones, señalética, cierres, drenes y equipos.

La operación considera una dotación aproximada de 31 trabajadores en un turno. La maquinaria principal incluye bulldozer, excavadora, retroexcavadora, motoniveladora, camión tolva y camión aljibe, además de vehículos para transporte de trabajadores, supervisión y mantención.

Por las actividades propias del recinto se estima una generación de aproximadamente 0,744 t/mes de residuos domiciliarios, los que serán dispuestos en el mismo relleno; 0,48 t/mes de residuos industriales no peligrosos; y aproximadamente 100 kg/mes de residuos peligrosos, que serán almacenados en la bodega RESPEL y retirados por gestores autorizados, con una permanencia máxima de seis meses.

El seguimiento operacional lo realizará el Jefe de Operaciones, deberá mantener registros diarios de residuos ingresados, pesajes, rechazos, celda utilizada, material de cobertura, lixiviados, PTL, biogás, olores, vectores, maquinaria, mantenciones y contingencias. El avance del relleno deberá compararse periódicamente con su capacidad remanente, de manera de habilitar oportunamente nuevas celdas y evitar superar los 490.000 m³ autorizados.

En síntesis, la etapa de operación comprende la recepción controlada de residuos, su disposición y compactación progresiva, la aplicación de coberturas, el tratamiento de lixiviados, el manejo de biogás y aguas lluvias, el control de olores y vectores y el monitoreo permanente de las variables ambientales. Su continuidad dependerá de mantener operativos los sistemas de protección, respetar la capacidad autorizada y corregir oportunamente cualquier desviación detectada. Respecto del saneamiento de las instalaciones, la Adenda Excepcional, respuestas 5.1 y 5.1.5.1 a 5.1.5.3, presenta el PAS 138 actualizado. El sistema contempla fosa séptica e infiltración mediante drenes y, en su actualización, una fosa de 12.000 L nominales y 10.000 L útiles, dimensionada para retención de lodos de dos años. Se estiman 3,72 m³ de lodos para ese período y una dotación de 31 personas; su retiro y disposición corresponden a una empresa e instalación autorizadas. Estos antecedentes permiten responder a la alegación de ausencia del PAS 138 a partir del diseño actualizado.

1323. Observante: Lorena del Carmen Cáceres Flores

Observación:

Vivo en la comuna de Yerbas Buenas una de las mas afectadas ante la posible instalación del relleno sanitario. Mi hijo de 10 años tiene un sistema inmune debilitado, presentando diagnósticos de urticaria y asma, por lo cual es muy susceptible a enfermarse. ¿Cómo lo hará la empresa para asegurar que mi hijo no tenga mas susceptibilidad por asma o alergias si se instala?

Evaluación técnica de la observación:

La Dirección Regional del Maule del Servicio de Evaluación Ambiental considera pertinente la observación, en tanto aborda materias ambientales evaluadas durante el procedimiento. A continuación, se entrega la consideración correspondiente

Evaluación de riesgos para la salud de la población

Respecto de la salud de las personas, se indica que en relación al artículo 5° del Reglamento del SEIA, sobre si el proyecto genera o presenta riesgos para la salud de las personas, el proponente incorporó en la Evaluación del Proyecto la identificación, estimación, modelación y evaluación de las emisiones atmosféricas, gases, olores, ruido, residuos sólidos y residuos líquidos generados durante las fases de construcción, operación y cierre, considerando los receptores humanos presentes en el área de influencia, las condiciones de exposición potencial y las medidas de prevención, manejo, control operacional y contingencia comprometidas en el expediente ambiental.

Respecto de emisiones atmosféricas, el Proyecto evaluó material particulado respirable MP10 y MP2,5, así como gases asociados a combustión y operación de maquinaria, equipos y transporte, incluyendo NOx, SO2 y CO. La evaluación consideró las fuentes emisoras asociadas a movimiento de tierras, excavaciones, nivelación, compactación, circulación de vehículos, operación de maquinaria y tránsito por caminos internos y externos. Los resultados fueron analizados mediante modelación atmosférica y evaluación por receptor, considerando condiciones meteorológicas locales y receptores humanos cercanos. A partir de dichos antecedentes, se fundamentó en el estudio de especialidad, que no se identifican condiciones de exposición capaces de generar efectos adversos significativos sobre la salud de las personas.

El proyecto contempla aplicación de supresores de polvo en caminos internos, control de velocidad, mantención de vehículos y maquinaria y lavado de ruedas. El Anexo 1-H de la Adenda Excepcional precisa que se eliminó el uso de RIL tratado para humectación de caminos; su reutilización interna corresponde al lavado de ruedas.

En relación con olores, el Proyecto identificó las fuentes odorantes asociadas a la operación propia del relleno sanitario y desarrolló modelaciones de dispersión odorante, considerando escenarios representativos de funcionamiento, delimitación de isocurvas y receptores humanos presentes en el área de influencia. La evaluación consideró la descarga de residuos, operación del frente activo, manejo de residuos y generación de biogás, junto con medidas de control operacional, tales como cobertura operacional, manejo controlado de residuos, control del frente activo, control de biogás y medidas de contingencia frente a eventos operacionales específicos. Conforme a los resultados obtenidos, no se prevé una exposición de magnitud, frecuencia o duración que configure efectos adversos significativos sobre la salud de las personas.

Respecto del ruido, el expediente incorpora una línea de base de 28 receptores, modelaciones de las fuentes del recinto en seis puntos y evaluación del tránsito exterior, junto con un estudio específico de

cuatro receptores asociados a GHPPI. El capítulo 7 de la Adenda Excepcional reconoce el aumento de niveles de ruido en construcción, operación y cierre y lo califica como poco significativo. Por ello, la consideración de esta materia se refiere a los escenarios y receptores efectivamente evaluados.

En cuanto a residuos sólidos y líquidos, el Proyecto contempla sistemas de manejo, segregación, almacenamiento temporal, conducción, tratamiento y disposición, según corresponda a las categorías evaluadas en el expediente ambiental. Respecto de residuos líquidos y lixiviados, el diseño considera impermeabilización basal, captación, conducción, almacenamiento, tratamiento, monitoreo, control operacional y contingencias destinadas a evitar contacto o exposición directa de la población y prevenir afectaciones al entorno.

En consecuencia, la preocupación por la salud fue considerada mediante la identificación de fuentes de emisión, receptores, modelaciones, diseño sanitario y sistemas de manejo y seguimiento del proyecto. La SEREMI de Salud de la Región del Maule, mediante Ordinario N° 879, de 16 de octubre de 2026, se pronunció conforme sobre la Adenda Excepcional. Los antecedentes y controles descritos constituyen el fundamento de la respuesta, en los términos del artículo 5 del Reglamento del SEIA.

Emisiones atmosféricas y calidad del aire

Respecto de la Calidad del aire en el área del proyecto, actualmente las concentraciones de MP2,5 superan la norma en todos los períodos analizados, siendo el período 2017-2019 el de mayor concentración (29,0 $\mu g/m^3$). Las comunas de Villa Alegre y Yerbas Buenas se encuentran declaradas zonas saturadas por MP2,5 (promedio anual y 24 horas), condición bajo la cual se desarrollará el proyecto. Asimismo, la estación de monitoreo de Linares registra superación de la norma para MP2,5, aunque no dispone de datos para MP10 ni para gases (NO_2, SO_2 y CO).

Para evaluar las emisiones del proyecto, se utilizó el modelo de dispersión atmosférica WRF/CALPUFF, considerando receptores de área y puntos habitados cercanos. Se modelaron emisiones de MP10, MP2,5 y gases, concluyéndose que las concentraciones proyectadas son muy bajas, se concentran principalmente dentro del área del proyecto y no generan aportes significativos en las zonas pobladas cercanas.

Los resultados muestran que el proyecto no altera de manera relevante la calidad del aire existente, estimándose incluso un aumento de 0,00% en la concentración promedio de 24 horas de MP2,5 en la estación Linares. Conforme a los criterios vigentes del SEIA para zonas saturadas, se descarta que las emisiones del proyecto generen riesgos significativos para la salud de la población o efectos adversos por exposición a MP2,5.

Si bien el proyecto se emplaza en una zona declarada saturada por MP2,5 mediante el D.S. N° 7/2021 del MMA, actualmente no existe un Plan de Descontaminación Atmosférica (PDA) vigente que exija compensación de emisiones. No obstante, se implementarán medidas de control como:

- Mantención periódica de vehículos y maquinaria.
- Revisión técnica vigente de todos los equipos.
- Aplicación de supresores de polvo en caminos interiores.
- Limitación de velocidad a 30 km/h.
- Uso de vehículos y maquinaria con estándar EURO V.

Las emisiones asociadas a las fases de construcción, operación y cierre son de magnitud reducida y no constituyen un aumento significativo respecto de las concentraciones actuales, por lo que el proyecto no generaría impactos relevantes sobre la calidad del aire ni sobre la salud y calidad de vida de la población.

1324. Observante: Lorena Quintero Contreras

Observación:

Me preocupa la problemática que tiene relación con los recursos hídricos. En mi comuna de Yerbas Buenas gran parte de quienes aquí habitan viven de la agricultura, la cual a su vez depende del agua, una vez que esté este contaminante la calidad de los agrícolas disminuirá y con ello la afectación repercutirá en la salud y los bolsillos de quienes aquí habitan. ¿Cómo lo hará la empresa para mitigar el daño a las napas subterráneas?

Evaluación técnica de la observación:

La Dirección Regional del Maule del Servicio de Evaluación Ambiental considera pertinente la observación, en tanto aborda materias ambientales evaluadas durante el procedimiento. A continuación, se entrega la consideración correspondiente

Evaluación de riesgos para la salud de la población

Respecto de la salud de las personas, se indica que en relación al artículo 5° del Reglamento del SEIA, sobre si el proyecto genera o presenta riesgos para la salud de las personas, el proponente incorporó en la Evaluación del Proyecto la identificación, estimación, modelación y evaluación de las emisiones atmosféricas, gases, olores, ruido, residuos sólidos y residuos líquidos generados durante las fases de construcción, operación y cierre, considerando los receptores humanos presentes en el área de influencia, las condiciones de exposición potencial y las medidas de prevención, manejo, control operacional y contingencia comprometidas en el expediente ambiental.

Respecto de emisiones atmosféricas, el Proyecto evaluó material particulado respirable MP10 y MP2,5, así como gases asociados a combustión y operación de maquinaria, equipos y transporte, incluyendo NOx, SO2 y CO. La evaluación consideró las fuentes emisoras asociadas a movimiento de tierras, excavaciones, nivelación, compactación, circulación de vehículos, operación de maquinaria y tránsito por caminos internos y externos. Los resultados fueron analizados mediante modelación atmosférica y evaluación por receptor, considerando condiciones meteorológicas locales y receptores humanos cercanos. A partir de dichos antecedentes, se fundamentó en el estudio de especialidad, que no se identifican condiciones de exposición capaces de generar efectos adversos significativos sobre la salud de las personas.

El proyecto contempla aplicación de supresores de polvo en caminos internos, control de velocidad, mantención de vehículos y maquinaria y lavado de ruedas. El Anexo 1-H de la Adenda Excepcional precisa que se eliminó el uso de RIL tratado para humectación de caminos; su reutilización interna corresponde al lavado de ruedas.

En relación con olores, el Proyecto identificó las fuentes odorantes asociadas a la operación propia del relleno sanitario y desarrolló modelaciones de dispersión odorante, considerando escenarios representativos de funcionamiento, delimitación de isocurvas y receptores humanos presentes en el área de influencia. La evaluación consideró la descarga de residuos, operación del frente activo, manejo de residuos y generación de biogás, junto con medidas de control operacional, tales como cobertura operacional, manejo controlado de residuos, control del frente activo, control de biogás y medidas de contingencia frente a eventos operacionales específicos. Conforme a los resultados obtenidos, no se prevé una exposición de magnitud, frecuencia o duración que configure efectos adversos significativos sobre la salud de las personas.

Respecto del ruido, el expediente incorpora una línea de base de 28 receptores, modelaciones de las fuentes del recinto en seis puntos y evaluación del tránsito exterior, junto con un estudio específico de cuatro receptores asociados a GHPPI. El capítulo 7 de la Adenda Excepcional reconoce el aumento de niveles de ruido en construcción, operación y cierre y lo califica como poco significativo. Por ello, la consideración de esta materia se refiere a los escenarios y receptores efectivamente evaluados.

En cuanto a residuos sólidos y líquidos, el Proyecto contempla sistemas de manejo, segregación, almacenamiento temporal, conducción, tratamiento y disposición, según corresponda a las categorías evaluadas en el expediente ambiental. Respecto de residuos líquidos y lixiviados, el diseño considera impermeabilización basal, captación, conducción, almacenamiento, tratamiento, monitoreo, control operacional y contingencias destinadas a evitar contacto o exposición directa de la población y prevenir afectaciones al entorno.

En consecuencia, la preocupación por la salud fue considerada mediante la identificación de fuentes de emisión, receptores, modelaciones, diseño sanitario y sistemas de manejo y seguimiento del proyecto. La SEREMI de Salud de la Región del Maule, mediante Ordinario N° 879, de 16 de octubre de 2026, se pronunció conforme sobre la Adenda Excepcional. Los antecedentes y controles descritos constituyen el fundamento de la respuesta, en los términos del artículo 5 del Reglamento del SEIA.

Calidad de aguas subterráneas

Respecto de la calidad de aguas subterráneas, el proponente presentó durante el proceso de evaluación antecedentes técnicos que respaldan que se han considerado las medidas necesarias para evitar la afectación de la calidad de las aguas subterráneas.

El ADF se emplaza en una unidad volcánica de baja permeabilidad del cerro Quilipín; las captaciones cercanas se vinculan a la unidad acuífera Putagán Norte. El Anexo 3-U de la Adenda Excepcional evalúa la posible circulación por el macizo fracturado e incorpora escenarios accidentales de infiltración.

Asimismo, los suelos predominantes corresponden a materiales arcillosos de baja permeabilidad, lo que reduce significativamente el potencial de infiltración y percolación de contaminantes hacia el subsuelo.

El ADF contempla impermeabilización basal y de taludes y un sistema de captación y conducción de lixiviados hacia la PTL, según el diseño sanitario presentado para el relleno y el PAS 141 (Anexo 4-E de la Adenda Complementaria). Estos elementos se integran con el estudio hidrogeológico y el seguimiento del agua subterránea.

Presenta las formas de Manejo de lixiviados, sobre el recubrimiento basal se instalará un sistema de captación y conducción de lixiviados hacia una planta de tratamiento. Este sistema evita el escurrimiento libre de lixiviados sobre la superficie del relleno o los terrenos aledaños, descartándose la contaminación del suelo y de los cuerpos de agua cercanos.

Realiza una Evaluación hidrogeológica y análisis de las condiciones del área, el proyecto reconoce que el cerro Quilipín presenta procesos de meteorización y fracturamiento que podrían generar porosidad secundaria y favorecer localmente la circulación de aguas subterráneas. Considerando esta condición, el EIA incorporó una modelación hidrogeológica conservadora que representa el macizo rocoso como un medio fracturado.

El Anexo 3-U de la Adenda Excepcional analiza infiltración mediante HELP V4 y transporte mediante MODFLOW-NWT y MT3D-USGS, con un horizonte de 51 años que incluye operación, cierre y

postcierre. Considera defectos y perforaciones en las capas de impermeabilización y utiliza compuestos nitrogenados y cloruros para representar el transporte bajo los escenarios evaluados.

Los compuestos nitrogenados modelados no alcanzan las diez captaciones identificadas. Para cloruros, representados como trazador conservativo, la pluma podría aproximarse al pozo N.° 3 al final del horizonte de 51 años, con concentraciones modeladas de 0 a 5 mg/L. El estudio concluye un riesgo sanitario aceptable bajo las condiciones evaluadas.

Propone medidas de control y monitoreo, una vez iniciada la fase de operación, se realizará monitoreo de aguas subterráneas tanto en los pozos exigidos por el D.S. N°189/05 del MINSAL como en aquellos comprometidos por el proyecto.

Adicionalmente, como Compromiso Ambiental Voluntario, el titular implementará una red de monitoreo compuesta por 10 puntos de control, superando las exigencias mínimas de la normativa vigente. Los resultados obtenidos serán informados periódicamente a los sistemas de Agua Potable Rural (APR) de Putagán y Coironal.

En consecuencia, la preocupación por afectación de aguas subterráneas fue abordada mediante caracterización de captaciones, modelación de infiltración y transporte, impermeabilización, manejo de lixiviados y monitoreo. Estos antecedentes sustentan la conclusión del Anexo 3-U de la Adenda Excepcional sobre riesgo sanitario aceptable en las condiciones y horizonte evaluados y permiten responder respecto de las captaciones identificadas.

Evaluación de efectos sobre los recursos naturales renovables

Respecto de la eventual generación de efectos adversos significativos sobre los recursos naturales renovables, en los términos del artículo 11 letra b) de la Ley N°19.300 y del artículo 6 del D.S. N°40/2012 del Ministerio del Medio Ambiente, el Proyecto evaluó los potenciales impactos sobre los componentes flora, vegetación, fauna terrestre, suelo, recursos hídricos, aire y ecosistemas asociados, considerando las fases de construcción, operación y cierre.

Con relación al área de influencia y los ecosistemas terrestres y en respuesta a las observaciones formuladas sobre la delimitación del área de influencia, el titular complementó su fundamentación incorporando el análisis de los principales mecanismos de impacto sobre los ecosistemas, incluyendo la pérdida y alteración de hábitat, la fragmentación y conectividad biológica, el funcionamiento ecosistémico, la perturbación y desplazamiento de fauna, los efectos por ruido, iluminación y tránsito de maquinaria, la afectación potencial de especies de baja movilidad, y los servicios ecosistémicos y uso recreativo del territorio.

La delimitación del área de influencia se definió considerando las obras y acciones del Proyecto, las unidades vegetacionales presentes, los hábitats identificados para fauna terrestre y la distribución espacial de las especies registradas durante las campañas de terreno realizadas en primavera, verano, otoño e invierno.

Por lo que el titular muestra que la intervención directa se concentra en superficies acotadas del predio, mientras que el entorno mantiene extensas áreas con continuidad de hábitat y cobertura vegetal que permiten el desplazamiento y utilización del territorio por parte de la fauna presente.

Pasando al detalle de Flora y vegetación, respecto de la vegetación, se determinó que las formaciones presentes corresponden principalmente a comunidades esclerófilas con distintos grados de intervención humana producto de actividades agropecuarias, extracción de leña y pastoreo.

La corta y reposición de vegetación se describen en los antecedentes del PAS 148 (Anexo 4-H de la Adenda Excepcional). La reforestación sectorial se distingue de las medidas de mitigación, reparación y compensación de impactos significativos establecidas en el capítulo 8 de la Adenda Excepcional.

Por lo que el titular señala que la composición y estructura general de la vegetación presente en el área de influencia no experimentará una alteración significativa que comprometa su permanencia a largo plazo.

En fauna, el capítulo 7 de la Adenda Excepcional identifica la pérdida de hábitat COFT-1 durante construcción y OFT-1 durante operación, ambas calificadas como significativas. El capítulo 8 de la Adenda Excepcional presenta las medidas de mitigación MMF-1, rehabilitación de 0,85 ha, y MMF-2, construcción de refugios para fauna nativa.

Durante las campañas de caracterización fueron registrados mamíferos, aves, reptiles y anfibios, incluyendo especies endémicas y especies clasificadas como "Casi Amenazadas". No obstante, no se registraron especies clasificadas en categorías "En Peligro Crítico", "En Peligro" o "Vulnerable" dentro del área de intervención directa.

Considerando las exigencias formuladas durante la evaluación ambiental, el titular complementó las medidas de protección y seguimiento mediante un Programa de Protección y Monitoreo de Fauna que incorpora compromisos verificables, indicadores de seguimiento, metodologías de monitoreo, frecuencia de ejecución y medidas correctivas.

Entre las medidas comprometidas destacan:

- Monitoreo mediante transectos, búsqueda activa, estaciones de observación y cámaras trampa.
- Registro georreferenciado de ejemplares, refugios, madrigueras, huellas y otros indicios.
- Control de velocidad de vehículos al interior del proyecto.
- Capacitación ambiental obligatoria para trabajadores.
- Prohibición de caza, captura, alimentación o perturbación de fauna silvestre.
- Control de iluminación nocturna en sectores sensibles.
- Protección de especies de baja movilidad mediante medidas de rescate y relocalización cuando corresponda.

Asimismo, se establecieron criterios de activación de medidas correctivas frente a eventos tales como atropellos, afectación directa de ejemplares, alteración de refugios o incumplimiento de medidas operacionales.

Respecto del recurso suelo, se mostró que predominan unidades de capacidad de uso IV y VII, correspondientes a terrenos con limitaciones para el desarrollo de actividades agrícolas intensivas.

Los análisis efectuados muestran bajos niveles de erosión potencial y descartan procesos erosivos significativos asociados a la ejecución del Proyecto.

Las interacciones hídricas consideradas comprenden el atravieso de la Quebrada Sin Nombre 1 por el camino, la intervención de la Quebrada Sin Nombre 2 por el dique y las descargas de aguas lluvias y RIL tratado al canal Derrame Cruchaga. Estas obras están descritas separadamente en los anexos 4-I-1 a 4-I-4 de la Adenda Excepcional.

Respecto de emisiones atmosféricas, olores y perturbaciones operacionales, la evaluación consideró los efectos del ruido, tránsito de maquinaria, iluminación nocturna y otras actividades propias de la construcción y operación.

Los antecedentes de modelación concluyen que los efectos se mantienen acotados al entorno próximo del proyecto y que no se producirían alteraciones relevantes respecto de las condiciones de línea de base consideradas en la evaluación.

Adicionalmente, se incorporan medidas operacionales destinadas a reducir potenciales perturbaciones sobre la fauna y los ecosistemas circundantes, incluyendo gestión de residuos, control de iluminación y restricciones operacionales en sectores sensibles.

De acuerdo con los antecedentes técnicos presentados, el Proyecto incorpora medidas de prevención, mitigación, seguimiento y control para los componentes flora, vegetación, fauna, suelo, recursos hídricos y aire.

La evaluación reconoce la existencia de una pérdida de hábitat asociada a las superficies de intervención del Proyecto, incluyendo las áreas destinadas a infraestructura y la Zona de Acopio de Material de Excavación. Asimismo, se identifican efectos de perturbación, modificación y pérdida de hábitat para fauna terrestre que fueron considerados en la evaluación ambiental.

La existencia de efectos adversos significativos sobre el componente fauna constituye una de las circunstancias que fundamentan el ingreso del Proyecto mediante un Estudio de Impacto Ambiental (EIA), en conformidad con el artículo 11 letra b) de la Ley N°19.300 y el artículo 6 del D.S. N°40/2012.

El titular presenta que, mediante la implementación de las medidas de protección, rescate, relocalización, monitoreo y seguimiento comprometidas, los efectos identificados sobre los recursos naturales renovables pueden ser adecuadamente gestionados durante las fases de construcción, operación y cierre del Proyecto.

Evaluación de efectos sobre la producción agrícola y comercialización y exportación de productos agropecuarios

Los eventuales efectos del proyecto sobre las actividades económicas y productivas desarrolladas en el territorio, particularmente aquellas vinculadas a la agricultura, ganadería, apicultura y producción agroalimentaria regional, fueron abordadas en la evaluación ambiental del proyecto. Para ello se analizaron los potenciales efectos del proyecto sobre las actividades económicas presentes en el área de influencia, incluyendo la producción agrícola, ganadera y apícola. Los antecedentes técnicos contenidos en el EIA, sus Adendas y la Adenda Excepcional permitieron concluir que el proyecto no generará impactos significativos sobre la producción agropecuaria regional ni sobre la capacidad de comercialización de frutas, hortalizas, vinos, productos pecuarios u otros productos agrícolas provenientes del territorio.

En particular, las evaluaciones de calidad del aire, olores, recursos hídricos, aguas subterráneas, suelo y salud de la población concluyeron que, considerando las medidas de diseño, prevención, control y seguimiento comprometidas por el titular, no se prevén afectaciones ambientales capaces de comprometer la calidad de los productos agrícolas o ganaderos generados en el entorno del proyecto. Del mismo modo, durante la evaluación no se aportaron antecedentes técnicos que acreditaran posibles efectos sobre las cadenas de comercialización o sobre el cumplimiento de los estándares exigidos por los mercados nacionales e internacionales para los productos agropecuarios de la zona.

El titular incorporó diversos Compromisos Ambientales Voluntarios destinados a fortalecer el desarrollo económico y productivo del territorio.

Entre ellos destaca el Plan de Fomento de la Apicultura y Apoyo a la Actividad Agrícola, cuyo objetivo es contribuir al fortalecimiento de las actividades agropecuarias presentes en el área de influencia mediante:

- Asistencia técnica especializada a productores locales.
- Capacitación periódica impartida por profesionales del área agrícola.
- Apoyo al fortalecimiento de la actividad apícola.
- Mejoramiento de infraestructura productiva existente, incluyendo apoyo a invernaderos y otras instalaciones agrícolas.
- Promoción de iniciativas asociativas y fortalecimiento de capacidades productivas locales.
- Coordinación con programas e instrumentos públicos de fomento agropecuario disponibles en las comunas del área de influencia.

Complementariamente, el titular comprometió la implementación y mantención permanente de una plantación de lavanda, la que contribuirá tanto al fortalecimiento de la actividad apícola mediante el aporte de recursos florales para polinizadores, como a la integración paisajística del proyecto y al apoyo de las medidas de control de vectores consideradas para su operación.

Asimismo, se incorporó el CAV de apoyar soluciones de abastecimiento de agua potable para sectores rurales, incluyendo familias del sector Rosas Olea, contribuyendo al mejoramiento de las condiciones de acceso al agua para consumo humano.

Adicionalmente, la Adenda Excepcional incorporó programas de seguimiento ambiental que consideran monitoreos de aguas superficiales, aguas subterráneas, olores y otros componentes relevantes, cuyos resultados serán puestos a disposición de las autoridades competentes y de las comunidades interesadas. Estos mecanismos permitirán verificar permanentemente que la operación del proyecto no genere efectos ambientales que puedan afectar el desarrollo de las actividades productivas locales.

En materia específica de olores y su eventual relación con las actividades agrícolas, el titular comprometió las siguientes medidas y programas de seguimiento:

- Seguimiento de emisiones odorantes.
- Evaluación de funcionamiento y eficiencia del sistema de reducción de olores.
- Monitoreo de olores en aire ambiente.
- Seguimiento y gestión de reclamos por olores.
- Control operacional de la Planta de Tratamiento.
- Implementación del Plan de Apoyo a la Actividad Agrícola.
- Fumigación preventiva de viviendas en caso de ser necesaria para evitar la proliferación de vectores, particularmente moscas.

En consecuencia, la evaluación ambiental concluyó que el proyecto no generará impactos significativos sobre la producción agrícola, ganadera, apícola o vitivinícola de la zona, ni sobre la comercialización de dichos productos. No obstante, el titular incorporó una serie de compromisos ambientales voluntarios orientados a fortalecer las actividades productivas locales, mejorar las condiciones de desarrollo rural, apoyar el acceso al agua, fomentar la apicultura y agricultura local, y mantener un seguimiento ambiental permanente que permita resguardar la calidad ambiental del territorio y el desarrollo sustentable de las comunidades del área de influencia. Los compromisos descritos corresponden a control, seguimiento y apoyo productivo. En los antecedentes reseñados en esta respuesta no se identifica un compromiso de indemnización automática por cada cosecha, pago vitalicio o pensión a los habitantes.

1325. Observante: Centro General de Padres y Ap. Liceo Juan Gómez Millas

Observación:

En nuestra comuna se da una gran producción agrícola abasteciendo a nivel nacional en alimentos para el país. Me preocupa lo que pasaría si el relleno sanitario se instala, afectando a la calidad y cantidad de la producción agrícola, lo que afectaría solo a nuestra región, sino sería una problemática de soberanía alimenticia a nivel nacional. ¿Cómo la empresa protegerá la calidad y cantidad de la producción agrícola que abastece la región y el país?

Evaluación técnica de la observación:

La Dirección Regional del Maule del Servicio de Evaluación Ambiental considera pertinente la observación, en tanto aborda materias ambientales evaluadas durante el procedimiento. A continuación, se entrega la consideración correspondiente

Evaluación de efectos sobre los recursos naturales renovables

Respecto de la eventual generación de efectos adversos significativos sobre los recursos naturales renovables, en los términos del artículo 11 letra b) de la Ley N°19.300 y del artículo 6 del D.S. N°40/2012 del Ministerio del Medio Ambiente, el Proyecto evaluó los potenciales impactos sobre los componentes flora, vegetación, fauna terrestre, suelo, recursos hídricos, aire y ecosistemas asociados, considerando las fases de construcción, operación y cierre.

Con relación al área de influencia y los ecosistemas terrestres y en respuesta a las observaciones formuladas sobre la delimitación del área de influencia, el titular complementó su fundamentación incorporando el análisis de los principales mecanismos de impacto sobre los ecosistemas, incluyendo la pérdida y alteración de hábitat, la fragmentación y conectividad biológica, el funcionamiento ecosistémico, la perturbación y desplazamiento de fauna, los efectos por ruido, iluminación y tránsito de maquinaria, la afectación potencial de especies de baja movilidad, y los servicios ecosistémicos y uso recreativo del territorio.

La delimitación del área de influencia se definió considerando las obras y acciones del Proyecto, las unidades vegetacionales presentes, los hábitats identificados para fauna terrestre y la distribución espacial de las especies registradas durante las campañas de terreno realizadas en primavera, verano, otoño e invierno.

Por lo que el titular muestra que la intervención directa se concentra en superficies acotadas del predio, mientras que el entorno mantiene extensas áreas con continuidad de hábitat y cobertura vegetal que permiten el desplazamiento y utilización del territorio por parte de la fauna presente.

Pasando al detalle de Flora y vegetación, respecto de la vegetación, se determinó que las formaciones presentes corresponden principalmente a comunidades esclerófilas con distintos grados de intervención humana producto de actividades agropecuarias, extracción de leña y pastoreo.

La corta y reposición de vegetación se describen en los antecedentes del PAS 148 (Anexo 4-H de la Adenda Excepcional). La reforestación sectorial se distingue de las medidas de mitigación, reparación y compensación de impactos significativos establecidas en el capítulo 8 de la Adenda Excepcional.

Por lo que el titular señala que la composición y estructura general de la vegetación presente en el área de influencia no experimentará una alteración significativa que comprometa su permanencia a largo plazo.

En fauna, el capítulo 7 de la Adenda Excepcional identifica la pérdida de hábitat COFT-1 durante construcción y OFT-1 durante operación, ambas calificadas como significativas. El capítulo 8 de la Adenda Excepcional presenta las medidas de mitigación MMF-1, rehabilitación de 0,85 ha, y MMF-2, construcción de refugios para fauna nativa.

Durante las campañas de caracterización fueron registrados mamíferos, aves, reptiles y anfibios, incluyendo especies endémicas y especies clasificadas como "Casi Amenazadas". No obstante, no se registraron especies clasificadas en categorías "En Peligro Crítico", "En Peligro" o "Vulnerable" dentro del área de intervención directa.

Considerando las exigencias formuladas durante la evaluación ambiental, el titular complementó las medidas de protección y seguimiento mediante un Programa de Protección y Monitoreo de Fauna que incorpora compromisos verificables, indicadores de seguimiento, metodologías de monitoreo, frecuencia de ejecución y medidas correctivas.

Entre las medidas comprometidas destacan:

- Monitoreo mediante transectos, búsqueda activa, estaciones de observación y cámaras trampa.
- Registro georreferenciado de ejemplares, refugios, madrigueras, huellas y otros indicios.
- Control de velocidad de vehículos al interior del proyecto.
- Capacitación ambiental obligatoria para trabajadores.
- Prohibición de caza, captura, alimentación o perturbación de fauna silvestre.
- Control de iluminación nocturna en sectores sensibles.
- Protección de especies de baja movilidad mediante medidas de rescate y relocalización cuando corresponda.

Asimismo, se establecieron criterios de activación de medidas correctivas frente a eventos tales como atropellos, afectación directa de ejemplares, alteración de refugios o incumplimiento de medidas operacionales.

Respecto del recurso suelo, se mostró que predominan unidades de capacidad de uso IV y VII, correspondientes a terrenos con limitaciones para el desarrollo de actividades agrícolas intensivas.

Los análisis efectuados muestran bajos niveles de erosión potencial y descartan procesos erosivos significativos asociados a la ejecución del Proyecto.

Las interacciones hídricas consideradas comprenden el atravieso de la Quebrada Sin Nombre 1 por el camino, la intervención de la Quebrada Sin Nombre 2 por el dique y las descargas de aguas lluvias y RIL tratado al canal Derrame Cruchaga. Estas obras están descritas separadamente en los anexos 4-I-1 a 4-I-4 de la Adenda Excepcional.

Respecto de emisiones atmosféricas, olores y perturbaciones operacionales, la evaluación consideró los efectos del ruido, tránsito de maquinaria, iluminación nocturna y otras actividades propias de la construcción y operación.

Los antecedentes de modelación concluyen que los efectos se mantienen acotados al entorno próximo del proyecto y que no se producirían alteraciones relevantes respecto de las condiciones de línea de base consideradas en la evaluación.

Adicionalmente, se incorporan medidas operacionales destinadas a reducir potenciales perturbaciones sobre la fauna y los ecosistemas circundantes, incluyendo gestión de residuos, control de iluminación y restricciones operacionales en sectores sensibles.

De acuerdo con los antecedentes técnicos presentados, el Proyecto incorpora medidas de prevención, mitigación, seguimiento y control para los componentes flora, vegetación, fauna, suelo, recursos hídricos y aire.

La evaluación reconoce la existencia de una pérdida de hábitat asociada a las superficies de intervención del Proyecto, incluyendo las áreas destinadas a infraestructura y la Zona de Acopio de Material de Excavación. Asimismo, se identifican efectos de perturbación, modificación y pérdida de hábitat para fauna terrestre que fueron considerados en la evaluación ambiental.

La existencia de efectos adversos significativos sobre el componente fauna constituye una de las circunstancias que fundamentan el ingreso del Proyecto mediante un Estudio de Impacto Ambiental (EIA), en conformidad con el artículo 11 letra b) de la Ley N°19.300 y el artículo 6 del D.S. N°40/2012.

El titular presenta que, mediante la implementación de las medidas de protección, rescate, relocalización, monitoreo y seguimiento comprometidas, los efectos identificados sobre los recursos naturales renovables pueden ser adecuadamente gestionados durante las fases de construcción, operación y cierre del Proyecto.

Evaluación de efectos sobre la producción agrícola, comercialización y exportación de productos agropecuarios

Los eventuales efectos del proyecto sobre las actividades económicas y productivas desarrolladas en el territorio, particularmente aquellas vinculadas a la agricultura, ganadería, apicultura y producción agroalimentaria regional, fueron abordadas en la evaluación ambiental del proyecto. Para ello se analizaron los potenciales efectos del proyecto sobre las actividades económicas presentes en el área de influencia, incluyendo la producción agrícola, ganadera y apícola. Los antecedentes técnicos contenidos en el EIA, sus Adendas y la Adenda Excepcional permitieron concluir que el proyecto no generará impactos significativos sobre la producción agropecuaria regional ni sobre la capacidad de comercialización de frutas, hortalizas, vinos, productos pecuarios u otros productos agrícolas provenientes del territorio.

En particular, las evaluaciones de calidad del aire, olores, recursos hídricos, aguas subterráneas, suelo y salud de la población concluyeron que, considerando las medidas de diseño, prevención, control y seguimiento comprometidas por el titular, no se prevén afectaciones ambientales capaces de comprometer la calidad de los productos agrícolas o ganaderos generados en el entorno del proyecto. Del mismo modo, durante la evaluación no se aportaron antecedentes técnicos que acreditaran posibles efectos sobre las cadenas de comercialización o sobre el cumplimiento de los estándares exigidos por los mercados nacionales e internacionales para los productos agropecuarios de la zona.

El titular incorporó diversos Compromisos Ambientales Voluntarios destinados a fortalecer el desarrollo económico y productivo del territorio.

Entre ellos destaca el Plan de Fomento de la Apicultura y Apoyo a la Actividad Agrícola, cuyo objetivo es contribuir al fortalecimiento de las actividades agropecuarias presentes en el área de influencia mediante:

- Asistencia técnica especializada a productores locales.
- Capacitación periódica impartida por profesionales del área agrícola.
- Apoyo al fortalecimiento de la actividad apícola.
- Mejoramiento de infraestructura productiva existente, incluyendo apoyo a invernaderos y otras instalaciones agrícolas.

- Promoción de iniciativas asociativas y fortalecimiento de capacidades productivas locales.
- Coordinación con programas e instrumentos públicos de fomento agropecuario disponibles en las comunas del área de influencia.

Complementariamente, el titular comprometió la implementación y mantención permanente de una plantación de lavanda, la que contribuirá tanto al fortalecimiento de la actividad apícola mediante el aporte de recursos florales para polinizadores, como a la integración paisajística del proyecto y al apoyo de las medidas de control de vectores consideradas para su operación.

Asimismo, se incorporó el CAV de apoyar soluciones de abastecimiento de agua potable para sectores rurales, incluyendo familias del sector Rosas Olea, contribuyendo al mejoramiento de las condiciones de acceso al agua para consumo humano.

Adicionalmente, la Adenda Excepcional incorporó programas de seguimiento ambiental que consideran monitoreos de aguas superficiales, aguas subterráneas, olores y otros componentes relevantes, cuyos resultados serán puestos a disposición de las autoridades competentes y de las comunidades interesadas. Estos mecanismos permitirán verificar permanentemente que la operación del proyecto no genere efectos ambientales que puedan afectar el desarrollo de las actividades productivas locales.

En materia específica de olores y su eventual relación con las actividades agrícolas, el titular comprometió las siguientes medidas y programas de seguimiento:

- Seguimiento de emisiones odorantes.
- Evaluación de funcionamiento y eficiencia del sistema de reducción de olores.
- Monitoreo de olores en aire ambiente.
- Seguimiento y gestión de reclamos por olores.
- Control operacional de la Planta de Tratamiento.
- Implementación del Plan de Apoyo a la Actividad Agrícola.
- Fumigación preventiva de viviendas en caso de ser necesaria para evitar la proliferación de vectores, particularmente moscas.

En consecuencia, la evaluación ambiental concluyó que el proyecto no generará impactos significativos sobre la producción agrícola, ganadera, apícola o vitivinícola de la zona, ni sobre la comercialización de dichos productos. No obstante, el titular incorporó una serie de compromisos ambientales voluntarios orientados a fortalecer las actividades productivas locales, mejorar las condiciones de desarrollo rural, apoyar el acceso al agua, fomentar la apicultura y agricultura local, y mantener un seguimiento ambiental permanente que permita resguardar la calidad ambiental del territorio y el desarrollo sustentable de las comunidades del área de influencia. Los compromisos descritos corresponden a control, seguimiento y apoyo productivo. En los antecedentes reseñados en esta respuesta no se identifica un compromiso de indemnización automática por cada cosecha, pago vitalicio o pensión a los habitantes.

1326. Observante: Roxana Zuñiga Vergara

Observación:

Mi esposo trabaja en la recolección de papas que se dan por nuestros suelos. Me preocupa en gran medida como la posible instalación del relleno puede afectar a la producción agrícola, la cual se es quien llena los bolsillos de mucha gente de la que aquí habita. ¿Cómo la empresa asegura que no habrán crisis de cesantía ante la posible instalación del relleno?

Evaluación técnica de la observación:

La Dirección Regional del Maule del Servicio de Evaluación Ambiental considera pertinente la observación, en tanto aborda materias ambientales evaluadas durante el procedimiento. A continuación, se entrega la consideración correspondiente

Evaluación de efectos sobre los recursos naturales renovables

Respecto de la eventual generación de efectos adversos significativos sobre los recursos naturales renovables, en los términos del artículo 11 letra b) de la Ley N°19.300 y del artículo 6 del D.S. N°40/2012 del Ministerio del Medio Ambiente, el Proyecto evaluó los potenciales impactos sobre los componentes flora, vegetación, fauna terrestre, suelo, recursos hídricos, aire y ecosistemas asociados, considerando las fases de construcción, operación y cierre.

Con relación al área de influencia y los ecosistemas terrestres y en respuesta a las observaciones formuladas sobre la delimitación del área de influencia, el titular complementó su fundamentación incorporando el análisis de los principales mecanismos de impacto sobre los ecosistemas, incluyendo la pérdida y alteración de hábitat, la fragmentación y conectividad biológica, el funcionamiento ecosistémico, la perturbación y desplazamiento de fauna, los efectos por ruido, iluminación y tránsito de maquinaria, la afectación potencial de especies de baja movilidad, y los servicios ecosistémicos y uso recreativo del territorio.

La delimitación del área de influencia se definió considerando las obras y acciones del Proyecto, las unidades vegetacionales presentes, los hábitats identificados para fauna terrestre y la distribución espacial de las especies registradas durante las campañas de terreno realizadas en primavera, verano, otoño e invierno.

Por lo que el titular muestra que la intervención directa se concentra en superficies acotadas del predio, mientras que el entorno mantiene extensas áreas con continuidad de hábitat y cobertura vegetal que permiten el desplazamiento y utilización del territorio por parte de la fauna presente.

Pasando al detalle de Flora y vegetación, respecto de la vegetación, se determinó que las formaciones presentes corresponden principalmente a comunidades esclerófilas con distintos grados de intervención humana producto de actividades agropecuarias, extracción de leña y pastoreo.

La corta y reposición de vegetación se describen en los antecedentes del PAS 148 (Anexo 4-H de la Adenda Excepcional). La reforestación sectorial se distingue de las medidas de mitigación, reparación y compensación de impactos significativos establecidas en el capítulo 8 de la Adenda Excepcional.

Por lo que el titular señala que la composición y estructura general de la vegetación presente en el área de influencia no experimentará una alteración significativa que comprometa su permanencia a largo plazo.

En fauna, el capítulo 7 de la Adenda Excepcional identifica la pérdida de hábitat COFT-1 durante construcción y OFT-1 durante operación, ambas calificadas como significativas. El capítulo 8 de la Adenda Excepcional presenta las medidas de mitigación MMF-1, rehabilitación de 0,85 ha, y MMF-2, construcción de refugios para fauna nativa.

Durante las campañas de caracterización fueron registrados mamíferos, aves, reptiles y anfibios, incluyendo especies endémicas y especies clasificadas como "Casi Amenazadas". No obstante, no se registraron especies clasificadas en categorías "En Peligro Crítico", "En Peligro" o "Vulnerable" dentro del área de intervención directa.

Considerando las exigencias formuladas durante la evaluación ambiental, el titular complementó las medidas de protección y seguimiento mediante un Programa de Protección y Monitoreo de Fauna que incorpora compromisos verificables, indicadores de seguimiento, metodologías de monitoreo, frecuencia de ejecución y medidas correctivas.

Entre las medidas comprometidas destacan:

- Monitoreo mediante transectos, búsqueda activa, estaciones de observación y cámaras trampa.
- Registro georreferenciado de ejemplares, refugios, madrigueras, huellas y otros indicios.
- Control de velocidad de vehículos al interior del proyecto.
- Capacitación ambiental obligatoria para trabajadores.
- Prohibición de caza, captura, alimentación o perturbación de fauna silvestre.
- Control de iluminación nocturna en sectores sensibles.
- Protección de especies de baja movilidad mediante medidas de rescate y relocalización cuando corresponda.

Asimismo, se establecieron criterios de activación de medidas correctivas frente a eventos tales como atropellos, afectación directa de ejemplares, alteración de refugios o incumplimiento de medidas operacionales.

Respecto del recurso suelo, se mostró que predominan unidades de capacidad de uso IV y VII, correspondientes a terrenos con limitaciones para el desarrollo de actividades agrícolas intensivas.

Los análisis efectuados muestran bajos niveles de erosión potencial y descartan procesos erosivos significativos asociados a la ejecución del Proyecto.

Las interacciones hídricas consideradas comprenden el atravieso de la Quebrada Sin Nombre 1 por el camino, la intervención de la Quebrada Sin Nombre 2 por el dique y las descargas de aguas lluvias y RIL tratado al canal Derrame Cruchaga. Estas obras están descritas separadamente en los anexos 4-I-1 a 4-I-4 de la Adenda Excepcional.

Respecto de emisiones atmosféricas, olores y perturbaciones operacionales, la evaluación consideró los efectos del ruido, tránsito de maquinaria, iluminación nocturna y otras actividades propias de la construcción y operación.

Los antecedentes de modelación concluyen que los efectos se mantienen acotados al entorno próximo del proyecto y que no se producirían alteraciones relevantes respecto de las condiciones de línea de base consideradas en la evaluación.

Adicionalmente, se incorporan medidas operacionales destinadas a reducir potenciales perturbaciones sobre la fauna y los ecosistemas circundantes, incluyendo gestión de residuos, control de iluminación y restricciones operacionales en sectores sensibles.

De acuerdo con los antecedentes técnicos presentados, el Proyecto incorpora medidas de prevención, mitigación, seguimiento y control para los componentes flora, vegetación, fauna, suelo, recursos hídricos y aire.

La evaluación reconoce la existencia de una pérdida de hábitat asociada a las superficies de intervención del Proyecto, incluyendo las áreas destinadas a infraestructura y la Zona de Acopio de Material de Excavación. Asimismo, se identifican efectos de perturbación, modificación y pérdida de hábitat para fauna terrestre que fueron considerados en la evaluación ambiental.

La existencia de efectos adversos significativos sobre el componente fauna constituye una de las circunstancias que fundamentan el ingreso del Proyecto mediante un Estudio de Impacto Ambiental (EIA), en conformidad con el artículo 11 letra b) de la Ley N°19.300 y el artículo 6 del D.S. N°40/2012.

El titular presenta que, mediante la implementación de las medidas de protección, rescate, relocalización, monitoreo y seguimiento comprometidas, los efectos identificados sobre los recursos naturales renovables pueden ser adecuadamente gestionados durante las fases de construcción, operación y cierre del Proyecto.

Evaluación de efectos sobre la producción agrícola, comercialización y exportación de productos agropecuarios

Los eventuales efectos del proyecto sobre las actividades económicas y productivas desarrolladas en el territorio, particularmente aquellas vinculadas a la agricultura, ganadería, apicultura y producción agroalimentaria regional, fueron abordadas en la evaluación ambiental del proyecto. Para ello se analizaron los potenciales efectos del proyecto sobre las actividades económicas presentes en el área de influencia, incluyendo la producción agrícola, ganadera y apícola. Los antecedentes técnicos contenidos en el EIA, sus Adendas y la Adenda Excepcional permitieron concluir que el proyecto no generará impactos significativos sobre la producción agropecuaria regional ni sobre la capacidad de comercialización de frutas, hortalizas, vinos, productos pecuarios u otros productos agrícolas provenientes del territorio.

En particular, las evaluaciones de calidad del aire, olores, recursos hídricos, aguas subterráneas, suelo y salud de la población concluyeron que, considerando las medidas de diseño, prevención, control y seguimiento comprometidas por el titular, no se prevén afectaciones ambientales capaces de comprometer la calidad de los productos agrícolas o ganaderos generados en el entorno del proyecto. Del mismo modo, durante la evaluación no se aportaron antecedentes técnicos que acreditaran posibles efectos sobre las cadenas de comercialización o sobre el cumplimiento de los estándares exigidos por los mercados nacionales e internacionales para los productos agropecuarios de la zona.

El titular incorporó diversos Compromisos Ambientales Voluntarios destinados a fortalecer el desarrollo económico y productivo del territorio.

Entre ellos destaca el Plan de Fomento de la Apicultura y Apoyo a la Actividad Agrícola, cuyo objetivo es contribuir al fortalecimiento de las actividades agropecuarias presentes en el área de influencia mediante:

- Asistencia técnica especializada a productores locales.
- Capacitación periódica impartida por profesionales del área agrícola.
- Apoyo al fortalecimiento de la actividad apícola.
- Mejoramiento de infraestructura productiva existente, incluyendo apoyo a invernaderos y otras instalaciones agrícolas.

- Promoción de iniciativas asociativas y fortalecimiento de capacidades productivas locales.
- Coordinación con programas e instrumentos públicos de fomento agropecuario disponibles en las comunas del área de influencia.

Complementariamente, el titular comprometió la implementación y mantención permanente de una plantación de lavanda, la que contribuirá tanto al fortalecimiento de la actividad apícola mediante el aporte de recursos florales para polinizadores, como a la integración paisajística del proyecto y al apoyo de las medidas de control de vectores consideradas para su operación.

Asimismo, se incorporó el CAV de apoyar soluciones de abastecimiento de agua potable para sectores rurales, incluyendo familias del sector Rosas Olea, contribuyendo al mejoramiento de las condiciones de acceso al agua para consumo humano.

Adicionalmente, la Adenda Excepcional incorporó programas de seguimiento ambiental que consideran monitoreos de aguas superficiales, aguas subterráneas, olores y otros componentes relevantes, cuyos resultados serán puestos a disposición de las autoridades competentes y de las comunidades interesadas. Estos mecanismos permitirán verificar permanentemente que la operación del proyecto no genere efectos ambientales que puedan afectar el desarrollo de las actividades productivas locales.

En materia específica de olores y su eventual relación con las actividades agrícolas, el titular comprometió las siguientes medidas y programas de seguimiento:

- Seguimiento de emisiones odorantes.
- Evaluación de funcionamiento y eficiencia del sistema de reducción de olores.
- Monitoreo de olores en aire ambiente.
- Seguimiento y gestión de reclamos por olores.
- Control operacional de la Planta de Tratamiento.
- Implementación del Plan de Apoyo a la Actividad Agrícola.
- Fumigación preventiva de viviendas en caso de ser necesaria para evitar la proliferación de vectores, particularmente moscas.

En consecuencia, la evaluación ambiental concluyó que el proyecto no generará impactos significativos sobre la producción agrícola, ganadera, apícola o vitivinícola de la zona, ni sobre la comercialización de dichos productos. No obstante, el titular incorporó una serie de compromisos ambientales voluntarios orientados a fortalecer las actividades productivas locales, mejorar las condiciones de desarrollo rural, apoyar el acceso al agua, fomentar la apicultura y agricultura local, y mantener un seguimiento ambiental permanente que permita resguardar la calidad ambiental del territorio y el desarrollo sustentable de las comunidades del área de influencia. Los compromisos descritos corresponden a control, seguimiento y apoyo productivo. En los antecedentes reseñados en esta respuesta no se identifica un compromiso de indemnización automática por cada cosecha, pago vitalicio o pensión a los habitantes.

1327. Observante: Berta Gutierrez Espinoza

Observación:

Me preocupa la afectación de las napas subterráneas y como ante este se verían afectados la calidad de la producción agrícola y con ello la economía de gran cantidad de quienes habitan en este territorio. ¿Cómo la empresa mitigara el daño a las napas subterráneas?

Evaluación técnica de la observación:

La Dirección Regional del Maule del Servicio de Evaluación Ambiental considera pertinente la observación, en tanto aborda materias ambientales evaluadas durante el procedimiento. A continuación, se entrega la consideración correspondiente

Calidad de aguas subterráneas

Respecto de la calidad de aguas subterráneas, el proponente presentó durante el proceso de evaluación antecedentes técnicos que respaldan que se han considerado las medidas necesarias para evitar la afectación de la calidad de las aguas subterráneas.

El ADF se emplaza en una unidad volcánica de baja permeabilidad del cerro Quilipín; las captaciones cercanas se vinculan a la unidad acuífera Putagán Norte. El Anexo 3-U de la Adenda Excepcional evalúa la posible circulación por el macizo fracturado e incorpora escenarios accidentales de infiltración.

Asimismo, los suelos predominantes corresponden a materiales arcillosos de baja permeabilidad, lo que reduce significativamente el potencial de infiltración y percolación de contaminantes hacia el subsuelo.

El ADF contempla impermeabilización basal y de taludes y un sistema de captación y conducción de lixiviados hacia la PTL, según el diseño sanitario presentado para el relleno y el PAS 141 (Anexo 4-E de la Adenda Complementaria). Estos elementos se integran con el estudio hidrogeológico y el seguimiento del agua subterránea.

Presenta las formas de Manejo de lixiviados, sobre el recubrimiento basal se instalará un sistema de captación y conducción de lixiviados hacia una planta de tratamiento. Este sistema evita el escurrimiento libre de lixiviados sobre la superficie del relleno o los terrenos aledaños, descartándose la contaminación del suelo y de los cuerpos de agua cercanos.

Realiza una Evaluación hidrogeológica y análisis de las condiciones del área, el proyecto reconoce que el cerro Quilipín presenta procesos de meteorización y fracturamiento que podrían generar porosidad secundaria y favorecer localmente la circulación de aguas subterráneas. Considerando esta condición, el EIA incorporó una modelación hidrogeológica conservadora que representa el macizo rocoso como un medio fracturado.

El Anexo 3-U de la Adenda Excepcional analiza infiltración mediante HELP V4 y transporte mediante MODFLOW-NWT y MT3D-USGS, con un horizonte de 51 años que incluye operación, cierre y postcierre. Considera defectos y perforaciones en las capas de impermeabilización y utiliza compuestos nitrogenados y cloruros para representar el transporte bajo los escenarios evaluados.

Los compuestos nitrogenados modelados no alcanzan las diez captaciones identificadas. Para cloruros, representados como trazador conservativo, la pluma podría aproximarse al pozo N.° 3 al final del horizonte de 51 años, con concentraciones modeladas de 0 a 5 mg/L. El estudio concluye un riesgo sanitario aceptable bajo las condiciones evaluadas.

Propone medidas de control y monitoreo, una vez iniciada la fase de operación, se realizará monitoreo de aguas subterráneas tanto en los pozos exigidos por el D.S. N°189/05 del MINSAL como en aquellos comprometidos por el proyecto.

Adicionalmente, como Compromiso Ambiental Voluntario, el titular implementará una red de monitoreo compuesta por 10 puntos de control, superando las exigencias mínimas de la normativa vigente. Los resultados obtenidos serán informados periódicamente a los sistemas de Agua Potable Rural (APR) de Putagán y Coironal.

En consecuencia, la preocupación por afectación de aguas subterráneas fue abordada mediante caracterización de captaciones, modelación de infiltración y transporte, impermeabilización, manejo de lixiviados y monitoreo. Estos antecedentes sustentan la conclusión del Anexo 3-U de la Adenda Excepcional sobre riesgo sanitario aceptable en las condiciones y horizonte evaluados y permiten responder respecto de las captaciones identificadas.

Evaluación de efectos sobre los recursos naturales renovables

Respecto de la eventual generación de efectos adversos significativos sobre los recursos naturales renovables, en los términos del artículo 11 letra b) de la Ley N°19.300 y del artículo 6 del D.S. N°40/2012 del Ministerio del Medio Ambiente, el Proyecto evaluó los potenciales impactos sobre los componentes flora, vegetación, fauna terrestre, suelo, recursos hídricos, aire y ecosistemas asociados, considerando las fases de construcción, operación y cierre.

Con relación al área de influencia y los ecosistemas terrestres y en respuesta a las observaciones formuladas sobre la delimitación del área de influencia, el titular complementó su fundamentación incorporando el análisis de los principales mecanismos de impacto sobre los ecosistemas, incluyendo la pérdida y alteración de hábitat, la fragmentación y conectividad biológica, el funcionamiento ecosistémico, la perturbación y desplazamiento de fauna, los efectos por ruido, iluminación y tránsito de maquinaria, la afectación potencial de especies de baja movilidad, y los servicios ecosistémicos y uso recreativo del territorio.

La delimitación del área de influencia se definió considerando las obras y acciones del Proyecto, las unidades vegetacionales presentes, los hábitats identificados para fauna terrestre y la distribución espacial de las especies registradas durante las campañas de terreno realizadas en primavera, verano, otoño e invierno.

Por lo que el titular muestra que la intervención directa se concentra en superficies acotadas del predio, mientras que el entorno mantiene extensas áreas con continuidad de hábitat y cobertura vegetal que permiten el desplazamiento y utilización del territorio por parte de la fauna presente.

Pasando al detalle de Flora y vegetación, respecto de la vegetación, se determinó que las formaciones presentes corresponden principalmente a comunidades esclerófilas con distintos grados de intervención humana producto de actividades agropecuarias, extracción de leña y pastoreo.

La corta y reposición de vegetación se describen en los antecedentes del PAS 148 (Anexo 4-H de la Adenda Excepcional). La reforestación sectorial se distingue de las medidas de mitigación, reparación y compensación de impactos significativos establecidas en el capítulo 8 de la Adenda Excepcional.

Por lo que el titular señala que la composición y estructura general de la vegetación presente en el área de influencia no experimentará una alteración significativa que comprometa su permanencia a largo plazo.

En fauna, el capítulo 7 de la Adenda Excepcional identifica la pérdida de hábitat COFT-1 durante construcción y OFT-1 durante operación, ambas calificadas como significativas. El capítulo 8 de la Adenda Excepcional presenta las medidas de mitigación MMF-1, rehabilitación de 0,85 ha, y MMF-2, construcción de refugios para fauna nativa.

Durante las campañas de caracterización fueron registrados mamíferos, aves, reptiles y anfibios, incluyendo especies endémicas y especies clasificadas como "Casi Amenazadas". No obstante, no se registraron especies clasificadas en categorías "En Peligro Crítico", "En Peligro" o "Vulnerable" dentro del área de intervención directa.

Considerando las exigencias formuladas durante la evaluación ambiental, el titular complementó las medidas de protección y seguimiento mediante un Programa de Protección y Monitoreo de Fauna que incorpora compromisos verificables, indicadores de seguimiento, metodologías de monitoreo, frecuencia de ejecución y medidas correctivas.

Entre las medidas comprometidas destacan:

- Monitoreo mediante transectos, búsqueda activa, estaciones de observación y cámaras trampa.
- Registro georreferenciado de ejemplares, refugios, madrigueras, huellas y otros indicios.
- Control de velocidad de vehículos al interior del proyecto.
- Capacitación ambiental obligatoria para trabajadores.
- Prohibición de caza, captura, alimentación o perturbación de fauna silvestre.
- Control de iluminación nocturna en sectores sensibles.
- Protección de especies de baja movilidad mediante medidas de rescate y relocalización cuando corresponda.

Asimismo, se establecieron criterios de activación de medidas correctivas frente a eventos tales como atropellos, afectación directa de ejemplares, alteración de refugios o incumplimiento de medidas operacionales.

Respecto del recurso suelo, se mostró que predominan unidades de capacidad de uso IV y VII, correspondientes a terrenos con limitaciones para el desarrollo de actividades agrícolas intensivas.

Los análisis efectuados muestran bajos niveles de erosión potencial y descartan procesos erosivos significativos asociados a la ejecución del Proyecto.

Las interacciones hídricas consideradas comprenden el atravieso de la Quebrada Sin Nombre 1 por el camino, la intervención de la Quebrada Sin Nombre 2 por el dique y las descargas de aguas lluvias y RIL tratado al canal Derrame Cruchaga. Estas obras están descritas separadamente en los anexos 4-I-1 a 4-I-4 de la Adenda Excepcional.

Respecto de emisiones atmosféricas, olores y perturbaciones operacionales, la evaluación consideró los efectos del ruido, tránsito de maquinaria, iluminación nocturna y otras actividades propias de la construcción y operación.

Los antecedentes de modelación concluyen que los efectos se mantienen acotados al entorno próximo del proyecto y que no se producirían alteraciones relevantes respecto de las condiciones de línea de base consideradas en la evaluación.

Adicionalmente, se incorporan medidas operacionales destinadas a reducir potenciales perturbaciones sobre la fauna y los ecosistemas circundantes, incluyendo gestión de residuos, control de iluminación y restricciones operacionales en sectores sensibles.

De acuerdo con los antecedentes técnicos presentados, el Proyecto incorpora medidas de prevención, mitigación, seguimiento y control para los componentes flora, vegetación, fauna, suelo, recursos hídricos y aire.

La evaluación reconoce la existencia de una pérdida de hábitat asociada a las superficies de intervención del Proyecto, incluyendo las áreas destinadas a infraestructura y la Zona de Acopio de Material de Excavación. Asimismo, se identifican efectos de perturbación, modificación y pérdida de hábitat para fauna terrestre que fueron considerados en la evaluación ambiental.

La existencia de efectos adversos significativos sobre el componente fauna constituye una de las circunstancias que fundamentan el ingreso del Proyecto mediante un Estudio de Impacto Ambiental (EIA), en conformidad con el artículo 11 letra b) de la Ley N°19.300 y el artículo 6 del D.S. N°40/2012.

El titular presenta que, mediante la implementación de las medidas de protección, rescate, relocalización, monitoreo y seguimiento comprometidas, los efectos identificados sobre los recursos naturales renovables pueden ser adecuadamente gestionados durante las fases de construcción, operación y cierre del Proyecto.

Evaluación de efectos sobre la producción agrícola, comercialización y exportación de productos agropecuarios

Los eventuales efectos del proyecto sobre las actividades económicas y productivas desarrolladas en el territorio, particularmente aquellas vinculadas a la agricultura, ganadería, apicultura y producción agroalimentaria regional, fueron abordadas en la evaluación ambiental del proyecto. Para ello se analizaron los potenciales efectos del proyecto sobre las actividades económicas presentes en el área de influencia, incluyendo la producción agrícola, ganadera y apícola. Los antecedentes técnicos contenidos en el EIA, sus Adendas y la Adenda Excepcional permitieron concluir que el proyecto no generará impactos significativos sobre la producción agropecuaria regional ni sobre la capacidad de comercialización de frutas, hortalizas, vinos, productos pecuarios u otros productos agrícolas provenientes del territorio.

En particular, las evaluaciones de calidad del aire, olores, recursos hídricos, aguas subterráneas, suelo y salud de la población concluyeron que, considerando las medidas de diseño, prevención, control y seguimiento comprometidas por el titular, no se prevén afectaciones ambientales capaces de comprometer la calidad de los productos agrícolas o ganaderos generados en el entorno del proyecto. Del mismo modo, durante la evaluación no se aportaron antecedentes técnicos que acreditaran posibles efectos sobre las cadenas de comercialización o sobre el cumplimiento de los estándares exigidos por los mercados nacionales e internacionales para los productos agropecuarios de la zona.

El titular incorporó diversos Compromisos Ambientales Voluntarios destinados a fortalecer el desarrollo económico y productivo del territorio.

Entre ellos destaca el Plan de Fomento de la Apicultura y Apoyo a la Actividad Agrícola, cuyo objetivo es contribuir al fortalecimiento de las actividades agropecuarias presentes en el área de influencia mediante:

- Asistencia técnica especializada a productores locales.
- Capacitación periódica impartida por profesionales del área agrícola.
- Apoyo al fortalecimiento de la actividad apícola.
- Mejoramiento de infraestructura productiva existente, incluyendo apoyo a invernaderos y otras instalaciones agrícolas.

- Promoción de iniciativas asociativas y fortalecimiento de capacidades productivas locales.
- Coordinación con programas e instrumentos públicos de fomento agropecuario disponibles en las comunas del área de influencia.

Complementariamente, el titular comprometió la implementación y mantención permanente de una plantación de lavanda, la que contribuirá tanto al fortalecimiento de la actividad apícola mediante el aporte de recursos florales para polinizadores, como a la integración paisajística del proyecto y al apoyo de las medidas de control de vectores consideradas para su operación.

Asimismo, se incorporó el CAV de apoyar soluciones de abastecimiento de agua potable para sectores rurales, incluyendo familias del sector Rosas Olea, contribuyendo al mejoramiento de las condiciones de acceso al agua para consumo humano.

Adicionalmente, la Adenda Excepcional incorporó programas de seguimiento ambiental que consideran monitoreos de aguas superficiales, aguas subterráneas, olores y otros componentes relevantes, cuyos resultados serán puestos a disposición de las autoridades competentes y de las comunidades interesadas. Estos mecanismos permitirán verificar permanentemente que la operación del proyecto no genere efectos ambientales que puedan afectar el desarrollo de las actividades productivas locales.

En materia específica de olores y su eventual relación con las actividades agrícolas, el titular comprometió las siguientes medidas y programas de seguimiento:

- Seguimiento de emisiones odorantes.
- Evaluación de funcionamiento y eficiencia del sistema de reducción de olores.
- Monitoreo de olores en aire ambiente.
- Seguimiento y gestión de reclamos por olores.
- Control operacional de la Planta de Tratamiento.
- Implementación del Plan de Apoyo a la Actividad Agrícola.
- Fumigación preventiva de viviendas en caso de ser necesaria para evitar la proliferación de vectores, particularmente moscas.

En consecuencia, la evaluación ambiental concluyó que el proyecto no generará impactos significativos sobre la producción agrícola, ganadera, apícola o vitivinícola de la zona, ni sobre la comercialización de dichos productos. No obstante, el titular incorporó una serie de compromisos ambientales voluntarios orientados a fortalecer las actividades productivas locales, mejorar las condiciones de desarrollo rural, apoyar el acceso al agua, fomentar la apicultura y agricultura local, y mantener un seguimiento ambiental permanente que permita resguardar la calidad ambiental del territorio y el desarrollo sustentable de las comunidades del área de influencia. Los compromisos descritos corresponden a control, seguimiento y apoyo productivo. En los antecedentes reseñados en esta respuesta no se identifica un compromiso de indemnización automática por cada cosecha, pago vitalicio o pensión a los habitantes.

1328. Observante: Yasna Aracely Acevedo Zapata

Observación:

Me preocupa la contaminación en las napas subterráneas y como esta afectaría la calidad de las aguas de quienes aquí viven, principalmente quienes subsisten con agua de pozo o noria estas aguas de contaminación y con ello habrían enfermedades. ¿Cómo la empresa asegura que no se afectara a la salud de quienes aquí habitan y subsisten con agua de pozo?

Evaluación técnica de la observación:

La Dirección Regional del Maule del Servicio de Evaluación Ambiental considera pertinente la observación, en tanto aborda materias ambientales evaluadas durante el procedimiento. A continuación, se entrega la consideración correspondiente

Evaluación de riesgos para la salud de la población

Respecto de la salud de las personas, se indica que en relación al artículo 5° del Reglamento del SEIA, sobre si el proyecto genera o presenta riesgos para la salud de las personas, el proponente incorporó en la Evaluación del Proyecto la identificación, estimación, modelación y evaluación de las emisiones atmosféricas, gases, olores, ruido, residuos sólidos y residuos líquidos generados durante las fases de construcción, operación y cierre, considerando los receptores humanos presentes en el área de influencia, las condiciones de exposición potencial y las medidas de prevención, manejo, control operacional y contingencia comprometidas en el expediente ambiental.

Respecto de emisiones atmosféricas, el Proyecto evaluó material particulado respirable MP10 y MP2,5, así como gases asociados a combustión y operación de maquinaria, equipos y transporte, incluyendo NOx, SO2 y CO. La evaluación consideró las fuentes emisoras asociadas a movimiento de tierras, excavaciones, nivelación, compactación, circulación de vehículos, operación de maquinaria y tránsito por caminos internos y externos. Los resultados fueron analizados mediante modelación atmosférica y evaluación por receptor, considerando condiciones meteorológicas locales y receptores humanos cercanos. A partir de dichos antecedentes, se fundamentó en el estudio de especialidad, que no se identifican condiciones de exposición capaces de generar efectos adversos significativos sobre la salud de las personas.

El proyecto contempla aplicación de supresores de polvo en caminos internos, control de velocidad, mantención de vehículos y maquinaria y lavado de ruedas. El Anexo 1-H de la Adenda Excepcional precisa que se eliminó el uso de RIL tratado para humectación de caminos; su reutilización interna corresponde al lavado de ruedas.

En relación con olores, el Proyecto identificó las fuentes odorantes asociadas a la operación propia del relleno sanitario y desarrolló modelaciones de dispersión odorante, considerando escenarios representativos de funcionamiento, delimitación de isocurvas y receptores humanos presentes en el área de influencia. La evaluación consideró la descarga de residuos, operación del frente activo, manejo de residuos y generación de biogás, junto con medidas de control operacional, tales como cobertura operacional, manejo controlado de residuos, control del frente activo, control de biogás y medidas de contingencia frente a eventos operacionales específicos. Conforme a los resultados obtenidos, no se prevé una exposición de magnitud, frecuencia o duración que configure efectos adversos significativos sobre la salud de las personas.

Respecto del ruido, el expediente incorpora una línea de base de 28 receptores, modelaciones de las fuentes del recinto en seis puntos y evaluación del tránsito exterior, junto con un estudio específico de

cuatro receptores asociados a GHPPI. El capítulo 7 de la Adenda Excepcional reconoce el aumento de niveles de ruido en construcción, operación y cierre y lo califica como poco significativo. Por ello, la consideración de esta materia se refiere a los escenarios y receptores efectivamente evaluados.

En cuanto a residuos sólidos y líquidos, el Proyecto contempla sistemas de manejo, segregación, almacenamiento temporal, conducción, tratamiento y disposición, según corresponda a las categorías evaluadas en el expediente ambiental. Respecto de residuos líquidos y lixiviados, el diseño considera impermeabilización basal, captación, conducción, almacenamiento, tratamiento, monitoreo, control operacional y contingencias destinadas a evitar contacto o exposición directa de la población y prevenir afectaciones al entorno.

En consecuencia, la preocupación por la salud fue considerada mediante la identificación de fuentes de emisión, receptores, modelaciones, diseño sanitario y sistemas de manejo y seguimiento del proyecto. La SEREMI de Salud de la Región del Maule, mediante Ordinario N° 879, de 16 de octubre de 2026, se pronunció conforme sobre la Adenda Excepcional. Los antecedentes y controles descritos constituyen el fundamento de la respuesta, en los términos del artículo 5 del Reglamento del SEIA.

Captaciones de agua subterránea cercanas al proyecto

Respecto de la cercanía del proyecto a captaciones de aguas subterráneas y de los eventuales efectos sobre la calidad de estas aguas, el Titular actualizó el Anexo 3-U, “Estudio de Riesgo Sanitario de Captaciones de Aguas Subterráneas”, incorporado en la Adenda Excepcional, con el objeto de evaluar los riesgos asociados a la operación del Área de Disposición Final (ADF).

Como resultado de la actualización de antecedentes y de las campañas de terreno realizadas, se identificaron 10 captaciones de aguas subterráneas (pozos y/o norias) ubicadas a una distancia igual o inferior a 600 metros del ADF, las cuales se presentan en la Tabla 1 y en la Figura 2 del citado estudio. Asimismo, el Titular señala que efectuó nuevas campañas de levantamiento de información sin identificar captaciones adicionales dentro del área de influencia considerada.

Tabla. Captaciones subterráneas ubicadas a 600 metros o menos del ADF. Coordenadas UTM Datum WGS84, Huso 19 Sur

Pozo	Coordenadas	Distancia a ADF (m)
1	259.872 E, 6.041.036 N	584
2	259.707 E, 6.040.843 N	592
3	259.716 E, 6.040.726 N	510
4	259.626 E, 6.040.622 N	563
5	259.660 E, 6.040.618 N	525
6	259.681 E, 6.040.549 N	485
7	259.685 E, 6.040.502 N	477
8	259.568 E, 6.040.419 N	589
9	259.614 E, 6.040.136 N	600
10	259.882 E, 6.040.201 N	458

Fuente: Anexo 3-U Estudio de Riesgo Sanitario de Captaciones de Aguas Subterráneas, de la Adenda Excepcional.

Figura. Ubicación de captaciones subterráneas a 600 m o menos del ADF

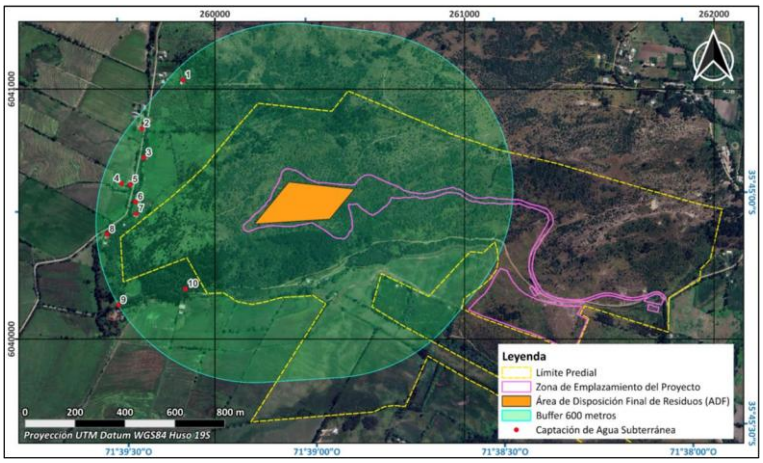

Fuente: Anexo 3-U Estudio de Riesgo Sanitario de Captaciones de Aguas Subterráneas, de la Adenda Excepcional.

En particular, durante una tercera campaña de terreno correspondiente al componente Medio Humano, desarrollada entre el 29 de septiembre y el 3 de octubre de 2025 en los sectores de Putagán y Gúmera, se verificó nuevamente la existencia de captaciones de agua subterránea, concluyéndose que no existen nuevas captaciones dentro del radio de 600 metros respecto del ADF, distintas de aquellas ya identificadas en el estudio. La ubicación de estas captaciones se encuentra representada en la Figura anterior, y en la cartografía del proyecto incorporada en los anexos denominados “Estudio de Riesgo Pozos Cercanos al ADF”.

Con el propósito de evaluar la eventual afectación de dichas captaciones, el Titular desarrolló un modelo hidrogeológico conforme a los lineamientos establecidos en la “Guía para el uso de modelos de aguas subterráneas en el SEIA” (SEA, 2012). Sobre esta base, se realizaron modelaciones de infiltración de lixiviados y transporte de contaminantes en aguas subterráneas, mediante las herramientas HELP V4 y ModelMuse, utilizando los códigos MODFLOW-NWT y MT3D-USGS.

La evaluación consideró escenarios conservadores de infiltración y un horizonte temporal de 51 años, incluyendo las etapas de operación, cierre y postcierre del proyecto. Los resultados muestran que las plumas de contaminación presentarían una evolución progresiva y lenta.

En el caso de los compuestos nitrogenados, la modelación indica que el transporte de contaminantes permanece confinado espacialmente al entorno del cerro Quilipín, sin alcanzar ninguna de las diez captaciones identificadas. Respecto de los cloruros, utilizados como trazador conservativo por su alta movilidad y sin considerar procesos de sorción o degradación, los resultados muestran una mayor extensión de la pluma contaminante. Sin embargo, incluso bajo este escenario deliberadamente conservador, la pluma podría aproximarse al entorno del Pozo N.° 3 hacia el final del período de simulación, manteniéndose las concentraciones estimadas muy por debajo de los límites establecidos por la normativa vigente.

Los resultados obtenidos se explican principalmente por las bajas tasas de infiltración estimadas desde el ADF, incluso bajo escenarios accidentales conservadores, las cuales evidencian la eficacia del sistema de impermeabilización basal contemplado en el diseño del proyecto. A ello se suman las condiciones hidrogeológicas del emplazamiento, caracterizadas por la presencia de rocas volcánicas de baja permeabilidad que limitan el flujo subterráneo.

Sobre la base de estos antecedentes, el Estudio de Riesgo Sanitario concluye que, considerando una correcta instalación y control de calidad del sistema de impermeabilización basal, la probabilidad de ocurrencia del escenario accidental modelado es baja. Asimismo, dado que las concentraciones proyectadas en las captaciones evaluadas se mantienen bajo los estándares normativos, las

consecuencias sanitarias potenciales se consideran de baja magnitud. En consecuencia, el riesgo sanitario asociado a la eventual infiltración de lixiviados se clasifica como bajo.

Complementariamente, el proyecto contempla diversas medidas de prevención, mitigación y seguimiento destinadas a evitar la infiltración de lixiviados, detectar oportunamente cualquier eventual afectación y establecer acciones correctivas cuando corresponda. Entre ellas se consideran sistemas de impermeabilización, captación y manejo de lixiviados, monitoreo continuo de aguas subterráneas y planes de contingencia.

Cabe señalar que la observación también se relaciona con la interpretación realizada por el Titular respecto de lo dispuesto en el artículo 10 del Decreto Supremo N.° 189/2005 del Ministerio de Salud, el cual establece que los rellenos sanitarios deben emplazarse a más de 600 metros de toda captación de agua existente y a más de 60 metros de cualquier curso o cuerpo de agua superficial. No obstante, la misma disposición permite solicitar a la autoridad sanitaria competente la aprobación de distancias inferiores cuando ello se encuentre debidamente fundamentado mediante un estudio de riesgos.

En este contexto, el Anexo 3-U de la Adenda Excepcional integra antecedentes geológicos, hidrogeológicos, geofísicos, geoquímicos, análisis de calidad de aguas, modelación numérica de flujo y transporte de contaminantes, así como la evaluación de escenarios conservadores de infiltración y falla de los sistemas de impermeabilización. Sobre la base de dichos antecedentes, el estudio concluye que no se prevén impactos significativos sobre la calidad ni sobre la disponibilidad de las aguas subterráneas asociadas a las captaciones evaluadas.

Finalmente, el Titular señala expresamente que, en virtud de los resultados obtenidos y conforme a lo dispuesto en el artículo 10 del D.S. N.° 189/2005, solicitará a la Secretaría Regional Ministerial de Salud la aprobación de distancias inferiores a las establecidas en la normativa, fundamentando dicha solicitud en los antecedentes técnicos desarrollados en el Anexo 3-U, “Estudio de Riesgo Sanitario de Captaciones de Aguas Subterráneas”, de la Adenda Excepcional. Lo anterior corresponde a una solicitud que deberá ser evaluada y resuelta por la autoridad sanitaria competente en el marco de sus atribuciones.

Calidad de aguas subterráneas

Respecto de la calidad de aguas subterráneas, el proponente presentó durante el proceso de evaluación antecedentes técnicos que respaldan que se han considerado las medidas necesarias para evitar la afectación de la calidad de las aguas subterráneas.

El ADF se emplaza en una unidad volcánica de baja permeabilidad del cerro Quilipín; las captaciones cercanas se vinculan a la unidad acuífera Putagán Norte. El Anexo 3-U de la Adenda Excepcional evalúa la posible circulación por el macizo fracturado e incorpora escenarios accidentales de infiltración.

Asimismo, los suelos predominantes corresponden a materiales arcillosos de baja permeabilidad, lo que reduce significativamente el potencial de infiltración y percolación de contaminantes hacia el subsuelo.

El ADF contempla impermeabilización basal y de taludes y un sistema de captación y conducción de lixiviados hacia la PTL, según el diseño sanitario presentado para el relleno y el PAS 141 (Anexo 4-E de la Adenda Complementaria). Estos elementos se integran con el estudio hidrogeológico y el seguimiento del agua subterránea.

Presenta las formas de Manejo de lixiviados, sobre el recubrimiento basal se instalará un sistema de captación y conducción de lixiviados hacia una planta de tratamiento. Este sistema evita el escurrimiento

libre de lixiviados sobre la superficie del relleno o los terrenos aledaños, descartándose la contaminación del suelo y de los cuerpos de agua cercanos.

Realiza una Evaluación hidrogeológica y análisis de las condiciones del área, el proyecto reconoce que el cerro Quilipín presenta procesos de meteorización y fracturamiento que podrían generar porosidad secundaria y favorecer localmente la circulación de aguas subterráneas. Considerando esta condición, el EIA incorporó una modelación hidrogeológica conservadora que representa el macizo rocoso como un medio fracturado.

El Anexo 3-U de la Adenda Excepcional analiza infiltración mediante HELP V4 y transporte mediante MODFLOW-NWT y MT3D-USGS, con un horizonte de 51 años que incluye operación, cierre y postcierre. Considera defectos y perforaciones en las capas de impermeabilización y utiliza compuestos nitrogenados y cloruros para representar el transporte bajo los escenarios evaluados.

Los compuestos nitrogenados modelados no alcanzan las diez captaciones identificadas. Para cloruros, representados como trazador conservativo, la pluma podría aproximarse al pozo N.° 3 al final del horizonte de 51 años, con concentraciones modeladas de 0 a 5 mg/L. El estudio concluye un riesgo sanitario aceptable bajo las condiciones evaluadas.

Propone medidas de control y monitoreo, una vez iniciada la fase de operación, se realizará monitoreo de aguas subterráneas tanto en los pozos exigidos por el D.S. N°189/05 del MINSAL como en aquellos comprometidos por el proyecto.

Adicionalmente, como Compromiso Ambiental Voluntario, el titular implementará una red de monitoreo compuesta por 10 puntos de control, superando las exigencias mínimas de la normativa vigente. Los resultados obtenidos serán informados periódicamente a los sistemas de Agua Potable Rural (APR) de Putagán y Coironal.

En consecuencia, la preocupación por afectación de aguas subterráneas fue abordada mediante caracterización de captaciones, modelación de infiltración y transporte, impermeabilización, manejo de lixiviados y monitoreo. Estos antecedentes sustentan la conclusión del Anexo 3-U de la Adenda Excepcional sobre riesgo sanitario aceptable en las condiciones y horizonte evaluados y permiten responder respecto de las captaciones identificadas.

Evaluación de efectos sobre los recursos naturales renovables

Respecto de la eventual generación de efectos adversos significativos sobre los recursos naturales renovables, en los términos del artículo 11 letra b) de la Ley N°19.300 y del artículo 6 del D.S. N°40/2012 del Ministerio del Medio Ambiente, el Proyecto evaluó los potenciales impactos sobre los componentes flora, vegetación, fauna terrestre, suelo, recursos hídricos, aire y ecosistemas asociados, considerando las fases de construcción, operación y cierre.

Con relación al área de influencia y los ecosistemas terrestres y en respuesta a las observaciones formuladas sobre la delimitación del área de influencia, el titular complementó su fundamentación incorporando el análisis de los principales mecanismos de impacto sobre los ecosistemas, incluyendo la pérdida y alteración de hábitat, la fragmentación y conectividad biológica, el funcionamiento ecosistémico, la perturbación y desplazamiento de fauna, los efectos por ruido, iluminación y tránsito de maquinaria, la afectación potencial de especies de baja movilidad, y los servicios ecosistémicos y uso recreativo del territorio.

La delimitación del área de influencia se definió considerando las obras y acciones del Proyecto, las unidades vegetacionales presentes, los hábitats identificados para fauna terrestre y la distribución espacial de las especies registradas durante las campañas de terreno realizadas en primavera, verano, otoño e invierno.

Por lo que el titular muestra que la intervención directa se concentra en superficies acotadas del predio, mientras que el entorno mantiene extensas áreas con continuidad de hábitat y cobertura vegetal que permiten el desplazamiento y utilización del territorio por parte de la fauna presente.

Pasando al detalle de Flora y vegetación, respecto de la vegetación, se determinó que las formaciones presentes corresponden principalmente a comunidades esclerófilas con distintos grados de intervención humana producto de actividades agropecuarias, extracción de leña y pastoreo.

La corta y reposición de vegetación se describen en los antecedentes del PAS 148 (Anexo 4-H de la Adenda Excepcional). La reforestación sectorial se distingue de las medidas de mitigación, reparación y compensación de impactos significativos establecidas en el capítulo 8 de la Adenda Excepcional.

Por lo que el titular señala que la composición y estructura general de la vegetación presente en el área de influencia no experimentará una alteración significativa que comprometa su permanencia a largo plazo.

En fauna, el capítulo 7 de la Adenda Excepcional identifica la pérdida de hábitat COFT-1 durante construcción y OFT-1 durante operación, ambas calificadas como significativas. El capítulo 8 de la Adenda Excepcional presenta las medidas de mitigación MMF-1, rehabilitación de 0,85 ha, y MMF-2, construcción de refugios para fauna nativa.

Durante las campañas de caracterización fueron registrados mamíferos, aves, reptiles y anfibios, incluyendo especies endémicas y especies clasificadas como "Casi Amenazadas". No obstante, no se registraron especies clasificadas en categorías "En Peligro Crítico", "En Peligro" o "Vulnerable" dentro del área de intervención directa.

Considerando las exigencias formuladas durante la evaluación ambiental, el titular complementó las medidas de protección y seguimiento mediante un Programa de Protección y Monitoreo de Fauna que incorpora compromisos verificables, indicadores de seguimiento, metodologías de monitoreo, frecuencia de ejecución y medidas correctivas.

Entre las medidas comprometidas destacan:

- Monitoreo mediante transectos, búsqueda activa, estaciones de observación y cámaras trampa.
- Registro georreferenciado de ejemplares, refugios, madrigueras, huellas y otros indicios.
- Control de velocidad de vehículos al interior del proyecto.
- Capacitación ambiental obligatoria para trabajadores.
- Prohibición de caza, captura, alimentación o perturbación de fauna silvestre.
- Control de iluminación nocturna en sectores sensibles.
- Protección de especies de baja movilidad mediante medidas de rescate y relocalización cuando corresponda.

Asimismo, se establecieron criterios de activación de medidas correctivas frente a eventos tales como atropellos, afectación directa de ejemplares, alteración de refugios o incumplimiento de medidas operacionales.

Respecto del recurso suelo, se mostró que predominan unidades de capacidad de uso IV y VII, correspondientes a terrenos con limitaciones para el desarrollo de actividades agrícolas intensivas.

Los análisis efectuados muestran bajos niveles de erosión potencial y descartan procesos erosivos significativos asociados a la ejecución del Proyecto.

Las interacciones hídricas consideradas comprenden el atravieso de la Quebrada Sin Nombre 1 por el camino, la intervención de la Quebrada Sin Nombre 2 por el dique y las descargas de aguas lluvias y RIL tratado al canal Derrame Cruchaga. Estas obras están descritas separadamente en los anexos 4-I-1 a 4-I-4 de la Adenda Excepcional.

Respecto de emisiones atmosféricas, olores y perturbaciones operacionales, la evaluación consideró los efectos del ruido, tránsito de maquinaria, iluminación nocturna y otras actividades propias de la construcción y operación.

Los antecedentes de modelación concluyen que los efectos se mantienen acotados al entorno próximo del proyecto y que no se producirían alteraciones relevantes respecto de las condiciones de línea de base consideradas en la evaluación.

Adicionalmente, se incorporan medidas operacionales destinadas a reducir potenciales perturbaciones sobre la fauna y los ecosistemas circundantes, incluyendo gestión de residuos, control de iluminación y restricciones operacionales en sectores sensibles.

De acuerdo con los antecedentes técnicos presentados, el Proyecto incorpora medidas de prevención, mitigación, seguimiento y control para los componentes flora, vegetación, fauna, suelo, recursos hídricos y aire.

La evaluación reconoce la existencia de una pérdida de hábitat asociada a las superficies de intervención del Proyecto, incluyendo las áreas destinadas a infraestructura y la Zona de Acopio de Material de Excavación. Asimismo, se identifican efectos de perturbación, modificación y pérdida de hábitat para fauna terrestre que fueron considerados en la evaluación ambiental.

La existencia de efectos adversos significativos sobre el componente fauna constituye una de las circunstancias que fundamentan el ingreso del Proyecto mediante un Estudio de Impacto Ambiental (EIA), en conformidad con el artículo 11 letra b) de la Ley N°19.300 y el artículo 6 del D.S. N°40/2012.

El titular presenta que, mediante la implementación de las medidas de protección, rescate, relocalización, monitoreo y seguimiento comprometidas, los efectos identificados sobre los recursos naturales renovables pueden ser adecuadamente gestionados durante las fases de construcción, operación y cierre del Proyecto.

1329. Observante: Paola Valderrama Paiva

Observación:

Me preocupa lo que pasaría con la economía de quienes habitan en la comuna afectando gran parte de quienes aquí habitan y viven de la agricultura, ante la instalación del relleno la calidad y cantidad de los productos agrícolas se verían en gran medida afectados. ¿Cómo la empresa asegura que no se vería esta afectación?

Evaluación técnica de la observación:

La Dirección Regional del Maule del Servicio de Evaluación Ambiental considera pertinente la observación, en tanto aborda materias ambientales evaluadas durante el procedimiento. A continuación, se entrega la consideración correspondiente

Evaluación de efectos sobre los recursos naturales renovables

Respecto de la eventual generación de efectos adversos significativos sobre los recursos naturales renovables, en los términos del artículo 11 letra b) de la Ley N°19.300 y del artículo 6 del D.S. N°40/2012 del Ministerio del Medio Ambiente, el Proyecto evaluó los potenciales impactos sobre los componentes flora, vegetación, fauna terrestre, suelo, recursos hídricos, aire y ecosistemas asociados, considerando las fases de construcción, operación y cierre.

Con relación al área de influencia y los ecosistemas terrestres y en respuesta a las observaciones formuladas sobre la delimitación del área de influencia, el titular complementó su fundamentación incorporando el análisis de los principales mecanismos de impacto sobre los ecosistemas, incluyendo la pérdida y alteración de hábitat, la fragmentación y conectividad biológica, el funcionamiento ecosistémico, la perturbación y desplazamiento de fauna, los efectos por ruido, iluminación y tránsito de maquinaria, la afectación potencial de especies de baja movilidad, y los servicios ecosistémicos y uso recreativo del territorio.

La delimitación del área de influencia se definió considerando las obras y acciones del Proyecto, las unidades vegetacionales presentes, los hábitats identificados para fauna terrestre y la distribución espacial de las especies registradas durante las campañas de terreno realizadas en primavera, verano, otoño e invierno.

Por lo que el titular muestra que la intervención directa se concentra en superficies acotadas del predio, mientras que el entorno mantiene extensas áreas con continuidad de hábitat y cobertura vegetal que permiten el desplazamiento y utilización del territorio por parte de la fauna presente.

Pasando al detalle de Flora y vegetación, respecto de la vegetación, se determinó que las formaciones presentes corresponden principalmente a comunidades esclerófilas con distintos grados de intervención humana producto de actividades agropecuarias, extracción de leña y pastoreo.

La corta y reposición de vegetación se describen en los antecedentes del PAS 148 (Anexo 4-H de la Adenda Excepcional). La reforestación sectorial se distingue de las medidas de mitigación, reparación y compensación de impactos significativos establecidas en el capítulo 8 de la Adenda Excepcional.

Por lo que el titular señala que la composición y estructura general de la vegetación presente en el área de influencia no experimentará una alteración significativa que comprometa su permanencia a largo plazo.

En fauna, el capítulo 7 de la Adenda Excepcional identifica la pérdida de hábitat COFT-1 durante construcción y OFT-1 durante operación, ambas calificadas como significativas. El capítulo 8 de la Adenda Excepcional presenta las medidas de mitigación MMF-1, rehabilitación de 0,85 ha, y MMF-2, construcción de refugios para fauna nativa.

Durante las campañas de caracterización fueron registrados mamíferos, aves, reptiles y anfibios, incluyendo especies endémicas y especies clasificadas como "Casi Amenazadas". No obstante, no se registraron especies clasificadas en categorías "En Peligro Crítico", "En Peligro" o "Vulnerable" dentro del área de intervención directa.

Considerando las exigencias formuladas durante la evaluación ambiental, el titular complementó las medidas de protección y seguimiento mediante un Programa de Protección y Monitoreo de Fauna que incorpora compromisos verificables, indicadores de seguimiento, metodologías de monitoreo, frecuencia de ejecución y medidas correctivas.

Entre las medidas comprometidas destacan:

- Monitoreo mediante transectos, búsqueda activa, estaciones de observación y cámaras trampa.
- Registro georreferenciado de ejemplares, refugios, madrigueras, huellas y otros indicios.
- Control de velocidad de vehículos al interior del proyecto.
- Capacitación ambiental obligatoria para trabajadores.
- Prohibición de caza, captura, alimentación o perturbación de fauna silvestre.
- Control de iluminación nocturna en sectores sensibles.
- Protección de especies de baja movilidad mediante medidas de rescate y relocalización cuando corresponda.

Asimismo, se establecieron criterios de activación de medidas correctivas frente a eventos tales como atropellos, afectación directa de ejemplares, alteración de refugios o incumplimiento de medidas operacionales.

Respecto del recurso suelo, se mostró que predominan unidades de capacidad de uso IV y VII, correspondientes a terrenos con limitaciones para el desarrollo de actividades agrícolas intensivas.

Los análisis efectuados muestran bajos niveles de erosión potencial y descartan procesos erosivos significativos asociados a la ejecución del Proyecto.

Las interacciones hídricas consideradas comprenden el atravieso de la Quebrada Sin Nombre 1 por el camino, la intervención de la Quebrada Sin Nombre 2 por el dique y las descargas de aguas lluvias y RIL tratado al canal Derrame Cruchaga. Estas obras están descritas separadamente en los anexos 4-I-1 a 4-I-4 de la Adenda Excepcional.

Respecto de emisiones atmosféricas, olores y perturbaciones operacionales, la evaluación consideró los efectos del ruido, tránsito de maquinaria, iluminación nocturna y otras actividades propias de la construcción y operación.

Los antecedentes de modelación concluyen que los efectos se mantienen acotados al entorno próximo del proyecto y que no se producirían alteraciones relevantes respecto de las condiciones de línea de base consideradas en la evaluación.

Adicionalmente, se incorporan medidas operacionales destinadas a reducir potenciales perturbaciones sobre la fauna y los ecosistemas circundantes, incluyendo gestión de residuos, control de iluminación y restricciones operacionales en sectores sensibles.

De acuerdo con los antecedentes técnicos presentados, el Proyecto incorpora medidas de prevención, mitigación, seguimiento y control para los componentes flora, vegetación, fauna, suelo, recursos hídricos y aire.

La evaluación reconoce la existencia de una pérdida de hábitat asociada a las superficies de intervención del Proyecto, incluyendo las áreas destinadas a infraestructura y la Zona de Acopio de Material de Excavación. Asimismo, se identifican efectos de perturbación, modificación y pérdida de hábitat para fauna terrestre que fueron considerados en la evaluación ambiental.

La existencia de efectos adversos significativos sobre el componente fauna constituye una de las circunstancias que fundamentan el ingreso del Proyecto mediante un Estudio de Impacto Ambiental (EIA), en conformidad con el artículo 11 letra b) de la Ley N°19.300 y el artículo 6 del D.S. N°40/2012.

El titular presenta que, mediante la implementación de las medidas de protección, rescate, relocalización, monitoreo y seguimiento comprometidas, los efectos identificados sobre los recursos naturales renovables pueden ser adecuadamente gestionados durante las fases de construcción, operación y cierre del Proyecto.

Evaluación de efectos sobre la producción agrícola, comercialización y exportación de productos agropecuarios

Los eventuales efectos del proyecto sobre las actividades económicas y productivas desarrolladas en el territorio, particularmente aquellas vinculadas a la agricultura, ganadería, apicultura y producción agroalimentaria regional, fueron abordadas en la evaluación ambiental del proyecto. Para ello se analizaron los potenciales efectos del proyecto sobre las actividades económicas presentes en el área de influencia, incluyendo la producción agrícola, ganadera y apícola. Los antecedentes técnicos contenidos en el EIA, sus Adendas y la Adenda Excepcional permitieron concluir que el proyecto no generará impactos significativos sobre la producción agropecuaria regional ni sobre la capacidad de comercialización de frutas, hortalizas, vinos, productos pecuarios u otros productos agrícolas provenientes del territorio.

En particular, las evaluaciones de calidad del aire, olores, recursos hídricos, aguas subterráneas, suelo y salud de la población concluyeron que, considerando las medidas de diseño, prevención, control y seguimiento comprometidas por el titular, no se prevén afectaciones ambientales capaces de comprometer la calidad de los productos agrícolas o ganaderos generados en el entorno del proyecto. Del mismo modo, durante la evaluación no se aportaron antecedentes técnicos que acreditaran posibles efectos sobre las cadenas de comercialización o sobre el cumplimiento de los estándares exigidos por los mercados nacionales e internacionales para los productos agropecuarios de la zona.

El titular incorporó diversos Compromisos Ambientales Voluntarios destinados a fortalecer el desarrollo económico y productivo del territorio.

Entre ellos destaca el Plan de Fomento de la Apicultura y Apoyo a la Actividad Agrícola, cuyo objetivo es contribuir al fortalecimiento de las actividades agropecuarias presentes en el área de influencia mediante:

- Asistencia técnica especializada a productores locales.
- Capacitación periódica impartida por profesionales del área agrícola.
- Apoyo al fortalecimiento de la actividad apícola.
- Mejoramiento de infraestructura productiva existente, incluyendo apoyo a invernaderos y otras instalaciones agrícolas.

- Promoción de iniciativas asociativas y fortalecimiento de capacidades productivas locales.
- Coordinación con programas e instrumentos públicos de fomento agropecuario disponibles en las comunas del área de influencia.

Complementariamente, el titular comprometió la implementación y mantención permanente de una plantación de lavanda, la que contribuirá tanto al fortalecimiento de la actividad apícola mediante el aporte de recursos florales para polinizadores, como a la integración paisajística del proyecto y al apoyo de las medidas de control de vectores consideradas para su operación.

Asimismo, se incorporó el CAV de apoyar soluciones de abastecimiento de agua potable para sectores rurales, incluyendo familias del sector Rosas Olea, contribuyendo al mejoramiento de las condiciones de acceso al agua para consumo humano.

Adicionalmente, la Adenda Excepcional incorporó programas de seguimiento ambiental que consideran monitoreos de aguas superficiales, aguas subterráneas, olores y otros componentes relevantes, cuyos resultados serán puestos a disposición de las autoridades competentes y de las comunidades interesadas. Estos mecanismos permitirán verificar permanentemente que la operación del proyecto no genere efectos ambientales que puedan afectar el desarrollo de las actividades productivas locales.

En materia específica de olores y su eventual relación con las actividades agrícolas, el titular comprometió las siguientes medidas y programas de seguimiento:

- Seguimiento de emisiones odorantes.
- Evaluación de funcionamiento y eficiencia del sistema de reducción de olores.
- Monitoreo de olores en aire ambiente.
- Seguimiento y gestión de reclamos por olores.
- Control operacional de la Planta de Tratamiento.
- Implementación del Plan de Apoyo a la Actividad Agrícola.
- Fumigación preventiva de viviendas en caso de ser necesaria para evitar la proliferación de vectores, particularmente moscas.

En consecuencia, la evaluación ambiental concluyó que el proyecto no generará impactos significativos sobre la producción agrícola, ganadera, apícola o vitivinícola de la zona, ni sobre la comercialización de dichos productos. No obstante, el titular incorporó una serie de compromisos ambientales voluntarios orientados a fortalecer las actividades productivas locales, mejorar las condiciones de desarrollo rural, apoyar el acceso al agua, fomentar la apicultura y agricultura local, y mantener un seguimiento ambiental permanente que permita resguardar la calidad ambiental del territorio y el desarrollo sustentable de las comunidades del área de influencia. Los compromisos descritos corresponden a control, seguimiento y apoyo productivo. En los antecedentes reseñados en esta respuesta no se identifica un compromiso de indemnización automática por cada cosecha, pago vitalicio o pensión a los habitantes.

1330. Observante: Yeisika Brandolia Diaz González

Observación:

Soy profesora de Ciencias Naturales y desde que me enteré de la posible instalación del relleno me preocupé inmediatamente de la afectación a la flora y fauna del sector. Se que en este sector hay bosque esclerófilo, el cual hay en pocas partes del mundo. ¿Cómo lo hará la empresa para no alterar este tipo de bosque así como la fauna del sector?

Evaluación técnica de la observación:

La Dirección Regional del Maule del Servicio de Evaluación Ambiental considera pertinente la observación, en tanto aborda materias ambientales evaluadas durante el procedimiento. A continuación, se entrega la consideración correspondiente

Evaluación de efectos sobre los recursos naturales renovables

Respecto de la eventual generación de efectos adversos significativos sobre los recursos naturales renovables, en los términos del artículo 11 letra b) de la Ley N°19.300 y del artículo 6 del D.S. N°40/2012 del Ministerio del Medio Ambiente, el Proyecto evaluó los potenciales impactos sobre los componentes flora, vegetación, fauna terrestre, suelo, recursos hídricos, aire y ecosistemas asociados, considerando las fases de construcción, operación y cierre.

Con relación al área de influencia y los ecosistemas terrestres y en respuesta a las observaciones formuladas sobre la delimitación del área de influencia, el titular complementó su fundamentación incorporando el análisis de los principales mecanismos de impacto sobre los ecosistemas, incluyendo la pérdida y alteración de hábitat, la fragmentación y conectividad biológica, el funcionamiento ecosistémico, la perturbación y desplazamiento de fauna, los efectos por ruido, iluminación y tránsito de maquinaria, la afectación potencial de especies de baja movilidad, y los servicios ecosistémicos y uso recreativo del territorio.

La delimitación del área de influencia se definió considerando las obras y acciones del Proyecto, las unidades vegetacionales presentes, los hábitats identificados para fauna terrestre y la distribución espacial de las especies registradas durante las campañas de terreno realizadas en primavera, verano, otoño e invierno.

Por lo que el titular muestra que la intervención directa se concentra en superficies acotadas del predio, mientras que el entorno mantiene extensas áreas con continuidad de hábitat y cobertura vegetal que permiten el desplazamiento y utilización del territorio por parte de la fauna presente.

Pasando al detalle de Flora y vegetación, respecto de la vegetación, se determinó que las formaciones presentes corresponden principalmente a comunidades esclerófilas con distintos grados de intervención humana producto de actividades agropecuarias, extracción de leña y pastoreo.

La corta y reposición de vegetación se describen en los antecedentes del PAS 148 (Anexo 4-H de la Adenda Excepcional). La reforestación sectorial se distingue de las medidas de mitigación, reparación y compensación de impactos significativos establecidas en el capítulo 8 de la Adenda Excepcional.

Por lo que el titular señala que la composición y estructura general de la vegetación presente en el área de influencia no experimentará una alteración significativa que comprometa su permanencia a largo plazo.

En fauna, el capítulo 7 de la Adenda Excepcional identifica la pérdida de hábitat COFT-1 durante construcción y OFT-1 durante operación, ambas calificadas como significativas. El capítulo 8 de la Adenda Excepcional presenta las medidas de mitigación MMF-1, rehabilitación de 0,85 ha, y MMF-2, construcción de refugios para fauna nativa.

Durante las campañas de caracterización fueron registrados mamíferos, aves, reptiles y anfibios, incluyendo especies endémicas y especies clasificadas como "Casi Amenazadas". No obstante, no se registraron especies clasificadas en categorías "En Peligro Crítico", "En Peligro" o "Vulnerable" dentro del área de intervención directa.

Considerando las exigencias formuladas durante la evaluación ambiental, el titular complementó las medidas de protección y seguimiento mediante un Programa de Protección y Monitoreo de Fauna que incorpora compromisos verificables, indicadores de seguimiento, metodologías de monitoreo, frecuencia de ejecución y medidas correctivas.

Entre las medidas comprometidas destacan:

- Monitoreo mediante transectos, búsqueda activa, estaciones de observación y cámaras trampa.
- Registro georreferenciado de ejemplares, refugios, madrigueras, huellas y otros indicios.
- Control de velocidad de vehículos al interior del proyecto.
- Capacitación ambiental obligatoria para trabajadores.
- Prohibición de caza, captura, alimentación o perturbación de fauna silvestre.
- Control de iluminación nocturna en sectores sensibles.
- Protección de especies de baja movilidad mediante medidas de rescate y relocalización cuando corresponda.

Asimismo, se establecieron criterios de activación de medidas correctivas frente a eventos tales como atropellos, afectación directa de ejemplares, alteración de refugios o incumplimiento de medidas operacionales.

Respecto del recurso suelo, se mostró que predominan unidades de capacidad de uso IV y VII, correspondientes a terrenos con limitaciones para el desarrollo de actividades agrícolas intensivas.

Los análisis efectuados muestran bajos niveles de erosión potencial y descartan procesos erosivos significativos asociados a la ejecución del Proyecto.

Las interacciones hídricas consideradas comprenden el atravieso de la Quebrada Sin Nombre 1 por el camino, la intervención de la Quebrada Sin Nombre 2 por el dique y las descargas de aguas lluvias y RIL tratado al canal Derrame Cruchaga. Estas obras están descritas separadamente en los anexos 4-I-1 a 4-I-4 de la Adenda Excepcional.

Respecto de emisiones atmosféricas, olores y perturbaciones operacionales, la evaluación consideró los efectos del ruido, tránsito de maquinaria, iluminación nocturna y otras actividades propias de la construcción y operación.

Los antecedentes de modelación concluyen que los efectos se mantienen acotados al entorno próximo del proyecto y que no se producirían alteraciones relevantes respecto de las condiciones de línea de base consideradas en la evaluación.

Adicionalmente, se incorporan medidas operacionales destinadas a reducir potenciales perturbaciones sobre la fauna y los ecosistemas circundantes, incluyendo gestión de residuos, control de iluminación y restricciones operacionales en sectores sensibles.

De acuerdo con los antecedentes técnicos presentados, el Proyecto incorpora medidas de prevención, mitigación, seguimiento y control para los componentes flora, vegetación, fauna, suelo, recursos hídricos y aire.

La evaluación reconoce la existencia de una pérdida de hábitat asociada a las superficies de intervención del Proyecto, incluyendo las áreas destinadas a infraestructura y la Zona de Acopio de Material de Excavación. Asimismo, se identifican efectos de perturbación, modificación y pérdida de hábitat para fauna terrestre que fueron considerados en la evaluación ambiental.

La existencia de efectos adversos significativos sobre el componente fauna constituye una de las circunstancias que fundamentan el ingreso del Proyecto mediante un Estudio de Impacto Ambiental (EIA), en conformidad con el artículo 11 letra b) de la Ley N°19.300 y el artículo 6 del D.S. N°40/2012.

El titular presenta que, mediante la implementación de las medidas de protección, rescate, relocalización, monitoreo y seguimiento comprometidas, los efectos identificados sobre los recursos naturales renovables pueden ser adecuadamente gestionados durante las fases de construcción, operación y cierre del Proyecto.

Flora y vegetación: caracterización, impactos y medidas

Relacionado con la caracterización del componente flora, la línea de base del componente flora y vegetación identifica que el área de emplazamiento del proyecto corresponde principalmente a un ambiente intervenido y altamente alterado, donde coexisten formaciones vegetacionales nativas con una importante presencia de especies introducidas.

Las asociaciones vegetacionales identificadas corresponden principalmente a bosque y matorral esclerófilo degradado, renovales de especies nativas y sectores con intervención humana. Entre las especies registradas se encuentran litre (*Lithraea caustica*), espino (*Vachellia caven*), boldo (*Peumus boldus*), maitén (*Maytenus boaria*), huingán (*Schinus polygamus*), además de numerosas especies introducidas.

En las campañas complementarias realizadas durante 2026 se registraron 24 especies de flora silvestre en las áreas adicionales evaluadas para la zona de acopio de material de excavación. Del total registrado, aproximadamente un 42% corresponde a especies nativas y un 58% a especies introducidas.

Asimismo, se identificó la presencia de la especie *Cheilanthes hypoleuca* (doradilla), clasificada en categoría de Preocupación Menor (LC), condición que no corresponde a una categoría de amenaza.

Respecto de especies de interés para conservación, se identificó además la presencia de *Eriosyce curvispina*, cactus endémico cuya población fue caracterizada mediante levantamientos específicos, registrándose 804 individuos distribuidos en distintos sectores del área de influencia, concentrados principalmente en afloramientos rocosos y laderas del cerro Quilipín.

Por otra parte, la evaluación realizada concluyó que en el área del proyecto no existen formaciones xerofíticas, puesto que, si bien se registra presencia de individuos de *Eriosyce curvispina*, éstos no conforman una unidad vegetacional continua ni dominante que permita clasificar el sector como una formación xerofítica conforme a la normativa forestal vigente.

El proyecto contempla la intervención de vegetación nativa asociada principalmente a la construcción del camino de acceso, en el área de administración y servicios´, para la Planta de Valorización de Material Reciclable, en el Área de Disposición Final (ADF), en algunas obras complementarias y en la zona de acopio de material de excavación.

En la evaluación ambiental el impacto denominado OFV-1: Pérdida de vegetación nativa producto de la corta, presenta baja significancia ambiental.

El titular presentó como fundamentación principal considera que la vegetación afectada se desarrolla en ambientes previamente alterados, en la existe una importante presencia de especies introducidas, en que no se afectan ecosistemas con atributos excepcionales de conservación. Además, las especies identificadas en categorías de conservación corresponden a especies clasificadas como de Preocupación Menor, sin cumplir criterios de amenaza y en que la superficie intervenida fue considerada íntegramente en el PAS 148 y en la evaluación ambiental.

Por estas razones, se concluyó que el proyecto no genera un impacto significativo sobre el componente flora y vegetación, tanto en construcción como en operación.

Para la nueva zona de acopio de material excavado (6,5 ha), se identificaron impactos específicos tales como la pérdida de cobertura vegetal, la modificación de la composición florística, la pérdida de ejemplares de *Cheilanthes hypoleuca*, la disminución de la capacidad del suelo para sustentar vegetación y la alteración de la estructura del hábitat asociado.

Como parte de las medidas de manejo y protección el titular presenta la Reforestación asociada al PAS 148 (Anexo 4-H de la Adenda Excepcional). La corta de vegetación se ejecutará conforme al PAS 148 y a la Ley N° 20.283 sobre Recuperación del Bosque Nativo. La reforestación asociada al PAS 148 constituye una obligación sectorial de reposición forestal y no corresponde a una medida de compensación ambiental en el sentido del SEIA. Por lo tanto, la reforestación tiene por finalidad cumplir con la normativa forestal aplicable a la corta autorizada.

Protección de *Eriosyce curvispina*, para los individuos potencialmente afectados se contempla el rescate y relocalización, la delimitación de áreas sensibles, mediante la protección física de ejemplares y el seguimiento y monitoreo post-traslado.

Se estableció como indicador de éxito una sobrevivencia igual o superior al 75%, en caso de no alcanzarse dicho valor se implementarán medidas correctivas consistentes en el refuerzo de protección física, el mejoramiento de las condiciones del sitio receptor, el control de especies competidoras, la extensión del período de monitore y la aplicación de medidas de estabilización y manejo complementarias.

Con relación a la Protección de la Quebrada Sin Nombre 1, esta constituye un sector ambientalmente sensible por su función ecológica y por representar un ambiente con condiciones de humedad distintas al entorno. Se implementará una zona de protección obligatoria de 20 metros a cada lado de la quebrada. En dicha franja se prohibirá la corta de vegetación, el acopio de materiales, la disposición de residuos, el tránsito no autorizado y las intervenciones no contempladas ambientalmente.

Además, se considera una delimitación física permanente, instalación de señalética ambiental cada 20 metros, la capacitación obligatoria del personal y el seguimiento periódico de la condición ecológica del sector.

El proyecto incorpora un Plan de Restauración y Recuperación Progresiva para las áreas intervenidas. Para las zonas distintas al ADF se contempla la revegetación superficial, el favorecimiento de la regeneración natural, la estabilización de taludes, el control de erosión, el manejo de escorrentías, el control de especies invasoras y la prevención de incendios forestales.

Para la corona y cobertura final del ADF no se permitirá la plantación de especies arbóreas o arbustivas de raíces profundas, debido al riesgo de afectar el sistema de impermeabilización y sellado final.

En estos sectores se considera exclusivamente:

- Cobertura herbácea.
- Control de erosión superficial.
- Monitoreo de estabilidad.
- Eliminación de individuos arbóreos colonizadores incompatibles con el sistema de cierre.

El seguimiento contemplará:

- Estado de la cobertura vegetal.
- Vigor y establecimiento.
- Presencia de erosión.
- Estabilidad de taludes.
- Presencia de especies invasoras.
- Riesgo de incendios forestales.
- Aparición de individuos arbóreos incompatibles con las obras de cierre.

El Compromiso Ambiental Voluntario (CAV) "Medidas de Protección Flora y Vegetación" tiene por objetivo capacitar al personal y a los visitantes autorizados respecto de las acciones necesarias para proteger la flora y vegetación presente en el área operacional del proyecto (Capítulo 10 de la Adenda Excepcional).

El concepto de "entorno general" fue aclarado, precisándose que corresponde únicamente a áreas operativas internas, sectores de circulación, instalaciones de apoyo y áreas donde transiten trabajadores y visitantes autorizados.

Las medidas buscan prevenir la extracción de vegetación, los daños accidentales, intervenciones no autorizadas y la alteración de especies vegetales presentes en el recinto.

Fauna: caracterización, impactos y medidas

La evaluación del componente fauna se sustentó en diversas campañas estacionales desarrolladas entre 2023 y 2024, complementadas posteriormente con antecedentes adicionales incorporados durante la evaluación ambiental. Los estudios incluyeron campañas de invierno, verano, otoño y primavera, permitiendo caracterizar la fauna terrestre, herpetofauna, avifauna, mastofauna e ictiofauna presente en el área de influencia.

Respecto de la observación relacionada con la ausencia inicial de un estudio de ictiofauna, el Titular actualizó la Línea Base de Fauna e Ictiofauna incorporando los antecedentes complementarios solicitados mediante ICSARA, incorporando información específica sobre el componente acuático y fortaleciendo la caracterización de los cursos y cuerpos de agua presentes en el área de influencia.

Adicionalmente, la caracterización de hábitats fluviales y ribereños se sustentó de manera integrada y se efectúo mediante la Línea Base Fauna Invierno 2023, Línea Base Fauna Verano 2023-2024, Línea Base Fauna Otoño-Primavera, Compilación de Campañas de Fauna, Información de Limnología e Ictiofauna.

Estos antecedentes permitieron relacionar las especies registradas con los ambientes asociados a quebradas, cauces y sectores ribereños presentes en el territorio.

El capítulo 7 de la Adenda Excepcional identifica impactos significativos sobre fauna por pérdida de hábitat: COFT-1 en construcción y OFT-1 en operación. Esta calificación reconoce la afectación de los ambientes utilizados por las especies y se distingue de otros impactos de perturbación o ruido evaluados separadamente.

La caracterización registra especies que utilizan ambientes intervenidos y sectores de mayor sensibilidad, particularmente hábitats de anfibios y reptiles. El análisis considera la movilidad y distribución de las especies y reconoce la pérdida significativa de hábitat identificada en el capítulo 7 de la Adenda Excepcional.

Para abordar esa pérdida, el capítulo 8 de la Adenda Excepcional contempla MMF-1, rehabilitación de una superficie de 0,85 ha mediante revegetación y refugios, y MMF-2, construcción de 50 refugios para fauna nativa. Ambas se vinculan a construcción y operación y contemplan mantenimiento trimestral y seguimiento anual.

La evaluación también identifica impactos sobre fauna de baja movilidad durante la fase de construcción. Este grupo incluye principalmente anfibios, reptiles y pequeños vertebrados con limitada capacidad de escape frente al avance de las obras.

La valoración del componente incorpora la presencia y condiciones de hábitat de las especies registradas. Por ello, la respuesta reconoce las medidas de manejo y la calificación significativa de la pérdida de hábitat.

Uno de los sectores de mayor relevancia ecológica identificado durante los estudios corresponde a la denominada Quebrada Sin Nombre 1, reconocida como un ambiente con condiciones microclimáticas particulares respecto del entorno. Este sector presenta una mayor humedad ambiental posee una mayor cobertura vegetal, con condiciones de sombra permanentes y una mayor disponibilidad de refugios naturales. Estas características favorecen la presencia de fauna asociada a ambientes húmedos.

Las campañas de terreno registraron la presencia de *Pleurodema thaul* (Sapito de cuatro ojos) y *Batrachyla taeniata* (Ranita de antifaz). Los registros fueron obtenidos mediante, transectos nocturnos, búsqueda visual dirigida, puntos de reproducción acústica (playback) y campañas realizadas en verano, otoño e invierno. Los antecedentes permitieron establecer que la quebrada constituye un hábitat relevante para la permanencia de anfibios dentro del área de influencia.

Producto de las observaciones formuladas por los organismos con competencia ambiental, las medidas inicialmente propuestas fueron transformadas en obligaciones ambientales explícitas del proyecto generando medidas obligatorias de protección para la Quebrada Sin Nombre 1

Zona buffer de protección, se establece una franja de protección obligatoria de 20 metros a cada lado del eje de la quebrada. El objetivo es mantener la humedad ambiental, la cobertura vegetal remanente, preservar los refugios utilizados por fauna y las condiciones ecológicas propias del hábitat.

Dentro de la zona de protección quedarán prohibidas las siguientes actividades, la corta de vegetación, el despeje o escarpe del terreno, el depósito de residuos, el acopio de materiales, el tránsito no autorizado, las intervenciones distintas de aquellas previamente evaluadas ambientalmente.

Previo al inicio de las obras se implementarán las siguientes medidas de delimitación y señalización. Delimitación visible y permanente de la zona de protección. Mantención de la delimitación durante construcción, operación y cierre. Instalación de señalética ambiental cada 20 metros. La señalización deberá informar la existencia de área ambientalmente sensible, con presencia de fauna protegida, las restricciones operacionales y la prohibición de intervenciones no autorizadas.

Todo el personal del proyecto y empresas contratistas deberá recibir capacitación específica sobre la ubicación de la quebrada, la delimitación de la zona buffer, las medidas de protección de anfibios y protección de fauna nativa, las restricciones ambientales aplicables y las medidas preventivas para evitar alteraciones del hábitat. La participación deberá quedar respaldada mediante registros formales.

Las medidas generales de rescate y de manejo del componente fauna consideran medidas antes de las obras, como el reconocimiento previo de áreas de intervención, la identificación de refugios potenciales y la capacitación ambiental del personal.

Durante la construcción del proyecto se deberá considerar la restricción de actividades fuera de las áreas autorizadas, la protección de zonas sensibles, el control de tránsito interno y la supervisión ambiental permanente.

Finalmente, durante la operación, se deberá considerar la mantención de las áreas de protección definidas, la restricción de actividades en sectores sensibles y el monitoreo visual periódico.

Durante las distintas etapas del proyecto se ejecutará seguimiento ambiental orientado a verificar la integridad de la zona de protección, la permanencia de señalética, el que permanezca la cobertura vegetal, verificar la ausencia de intervenciones no autorizadas, de residuos o acopios, en general la conservación de las condiciones ambientales de la quebrada y de las condiciones adecuadas para la fauna asociada a ambientes húmedos.

La evaluación ambiental señaló que el proyecto genera impactos sobre la fauna silvestre, principalmente asociados a la pérdida de hábitat por corta de vegetación, a la alteración temporal del entorno durante la fase de construcción y la afectación potencial de fauna de baja movilidad.

También el titular señaló que la fauna registrada corresponde mayoritariamente a especies generalistas y ampliamente distribuidas. No se identifican poblaciones aisladas o de distribución restringida cuya viabilidad dependa exclusivamente del área intervenida. Los principales ambientes sensibles, particularmente la Quebrada Sin Nombre 1, contarán con medidas permanentes y obligatorias de protección. Se establecen zonas buffer, restricciones operacionales, capacitación ambiental y monitoreo continuo que permiten resguardar los hábitats relevantes para anfibios y otras especies asociadas a ambientes de quebrada.

En consecuencia, la observación sobre fauna fue considerada mediante campañas estacionales, identificación de hábitats y especies, evaluación de impactos y medidas específicas. La pérdida de hábitat se mantiene calificada como significativa en construcción y operación y se aborda mediante las medidas MMF-1 y MMF-2 del capítulo 8 de la Adenda Excepcional, junto con las acciones de protección y seguimiento descritas en el expediente.

1331. Observante: Teresa González Jaque

Observación:

Vengo de una familia que siempre ha trabajado la tierra, la producción agrícola ha sido el sustento económico de ellos, así como de muchas familias que habitan las comunas de Yerbas Buenas y Villa Alegre. Ante la posible instalación del relleno sanitario ¿Cómo la empresa asegura que no repercutirá de forma negativa en los bolsillos de estas familias?

Evaluación técnica de la observación:

La Dirección Regional del Maule del Servicio de Evaluación Ambiental considera pertinente la observación, en tanto aborda materias ambientales evaluadas durante el procedimiento. A continuación, se entrega la consideración correspondiente

Evaluación de efectos sobre los recursos naturales renovables

Respecto de la eventual generación de efectos adversos significativos sobre los recursos naturales renovables, en los términos del artículo 11 letra b) de la Ley N°19.300 y del artículo 6 del D.S. N°40/2012 del Ministerio del Medio Ambiente, el Proyecto evaluó los potenciales impactos sobre los componentes flora, vegetación, fauna terrestre, suelo, recursos hídricos, aire y ecosistemas asociados, considerando las fases de construcción, operación y cierre.

Con relación al área de influencia y los ecosistemas terrestres y en respuesta a las observaciones formuladas sobre la delimitación del área de influencia, el titular complementó su fundamentación incorporando el análisis de los principales mecanismos de impacto sobre los ecosistemas, incluyendo la pérdida y alteración de hábitat, la fragmentación y conectividad biológica, el funcionamiento ecosistémico, la perturbación y desplazamiento de fauna, los efectos por ruido, iluminación y tránsito de maquinaria, la afectación potencial de especies de baja movilidad, y los servicios ecosistémicos y uso recreativo del territorio.

La delimitación del área de influencia se definió considerando las obras y acciones del Proyecto, las unidades vegetacionales presentes, los hábitats identificados para fauna terrestre y la distribución espacial de las especies registradas durante las campañas de terreno realizadas en primavera, verano, otoño e invierno.

Por lo que el titular muestra que la intervención directa se concentra en superficies acotadas del predio, mientras que el entorno mantiene extensas áreas con continuidad de hábitat y cobertura vegetal que permiten el desplazamiento y utilización del territorio por parte de la fauna presente.

Pasando al detalle de Flora y vegetación, respecto de la vegetación, se determinó que las formaciones presentes corresponden principalmente a comunidades esclerófilas con distintos grados de intervención humana producto de actividades agropecuarias, extracción de leña y pastoreo.

La corta y reposición de vegetación se describen en los antecedentes del PAS 148 (Anexo 4-H de la Adenda Excepcional). La reforestación sectorial se distingue de las medidas de mitigación, reparación y compensación de impactos significativos establecidas en el capítulo 8 de la Adenda Excepcional.

Por lo que el titular señala que la composición y estructura general de la vegetación presente en el área de influencia no experimentará una alteración significativa que comprometa su permanencia a largo plazo.

En fauna, el capítulo 7 de la Adenda Excepcional identifica la pérdida de hábitat COFT-1 durante construcción y OFT-1 durante operación, ambas calificadas como significativas. El capítulo 8 de la Adenda Excepcional presenta las medidas de mitigación MMF-1, rehabilitación de 0,85 ha, y MMF-2, construcción de refugios para fauna nativa.

Durante las campañas de caracterización fueron registrados mamíferos, aves, reptiles y anfibios, incluyendo especies endémicas y especies clasificadas como "Casi Amenazadas". No obstante, no se registraron especies clasificadas en categorías "En Peligro Crítico", "En Peligro" o "Vulnerable" dentro del área de intervención directa.

Considerando las exigencias formuladas durante la evaluación ambiental, el titular complementó las medidas de protección y seguimiento mediante un Programa de Protección y Monitoreo de Fauna que incorpora compromisos verificables, indicadores de seguimiento, metodologías de monitoreo, frecuencia de ejecución y medidas correctivas.

Entre las medidas comprometidas destacan:

- Monitoreo mediante transectos, búsqueda activa, estaciones de observación y cámaras trampa.
- Registro georreferenciado de ejemplares, refugios, madrigueras, huellas y otros indicios.
- Control de velocidad de vehículos al interior del proyecto.
- Capacitación ambiental obligatoria para trabajadores.
- Prohibición de caza, captura, alimentación o perturbación de fauna silvestre.
- Control de iluminación nocturna en sectores sensibles.
- Protección de especies de baja movilidad mediante medidas de rescate y relocalización cuando corresponda.

Asimismo, se establecieron criterios de activación de medidas correctivas frente a eventos tales como atropellos, afectación directa de ejemplares, alteración de refugios o incumplimiento de medidas operacionales.

Respecto del recurso suelo, se mostró que predominan unidades de capacidad de uso IV y VII, correspondientes a terrenos con limitaciones para el desarrollo de actividades agrícolas intensivas.

Los análisis efectuados muestran bajos niveles de erosión potencial y descartan procesos erosivos significativos asociados a la ejecución del Proyecto.

Las interacciones hídricas consideradas comprenden el atravieso de la Quebrada Sin Nombre 1 por el camino, la intervención de la Quebrada Sin Nombre 2 por el dique y las descargas de aguas lluvias y RIL tratado al canal Derrame Cruchaga. Estas obras están descritas separadamente en los anexos 4-I-1 a 4-I-4 de la Adenda Excepcional.

Respecto de emisiones atmosféricas, olores y perturbaciones operacionales, la evaluación consideró los efectos del ruido, tránsito de maquinaria, iluminación nocturna y otras actividades propias de la construcción y operación.

Los antecedentes de modelación concluyen que los efectos se mantienen acotados al entorno próximo del proyecto y que no se producirían alteraciones relevantes respecto de las condiciones de línea de base consideradas en la evaluación.

Adicionalmente, se incorporan medidas operacionales destinadas a reducir potenciales perturbaciones sobre la fauna y los ecosistemas circundantes, incluyendo gestión de residuos, control de iluminación y restricciones operacionales en sectores sensibles.

De acuerdo con los antecedentes técnicos presentados, el Proyecto incorpora medidas de prevención, mitigación, seguimiento y control para los componentes flora, vegetación, fauna, suelo, recursos hídricos y aire.

La evaluación reconoce la existencia de una pérdida de hábitat asociada a las superficies de intervención del Proyecto, incluyendo las áreas destinadas a infraestructura y la Zona de Acopio de Material de Excavación. Asimismo, se identifican efectos de perturbación, modificación y pérdida de hábitat para fauna terrestre que fueron considerados en la evaluación ambiental.

La existencia de efectos adversos significativos sobre el componente fauna constituye una de las circunstancias que fundamentan el ingreso del Proyecto mediante un Estudio de Impacto Ambiental (EIA), en conformidad con el artículo 11 letra b) de la Ley N°19.300 y el artículo 6 del D.S. N°40/2012.

El titular presenta que, mediante la implementación de las medidas de protección, rescate, relocalización, monitoreo y seguimiento comprometidas, los efectos identificados sobre los recursos naturales renovables pueden ser adecuadamente gestionados durante las fases de construcción, operación y cierre del Proyecto.

Actividad agrícola para el consumo doméstico.

Respecto de la preocupación por el impacto asociado a las labores agrícolas por la cercanía a la presencia de un relleno sanitario se hace presente que la evaluación ambiental concluyó que no se prevén impactos significativos sobre la producción agrícola local. En la respuesta 1.12.3 de la Adenda Excepcional el titular complementó la descripción de las actividades económicas, productivas y de subsistencia identificadas en los predios y sectores rurales localizados dentro del Área de Influencia. Conforme a los antecedentes levantados durante las campañas de terreno realizadas, así como la observación territorial y revisión cartográfica desarrolladas durante la evaluación ambiental del Proyecto, en el área evaluada predominan actividades rurales de carácter familiar y de pequeña escala, asociadas principalmente a uso agrícola, agropecuario y de subsistencia.

En este contexto, se identificaron huertos familiares, frutales menores, cultivos de autoconsumo, superficies de cultivo estacional, pastizales y sectores destinados a uso agropecuario menor y consumo animal, desarrollados principalmente en predios rurales dispersos de los sectores La Faja, Putagán, Gumera y Santa Marina. Para complementar dicha caracterización, se incorpora la siguiente tabla descriptiva referencial de actividades económicas, productivas y de subsistencia identificadas en el Área de Influencia:

Tabla. Actividades económicas, productivas y subsistencia del A.I

Sector	Tipo de actividad	Cultivo/Uso identificado	Superficie aproximada observada
La Faja	Subsistencia familiar	Huertos familiares y frutales menores	Menor a 0,5 ha
La Faja	Agropecuario menor	Pastizales y consumo animal	0,5 a 2 ha
Putagán	Agrícola familiar	Cultivos estacionales y autoconsumo	0,5 a 1 ha
Putagán	Agropecuario menor	Praderas y uso animal doméstico	1 a 3 ha
Gumera	Subsistencia rural	Huertos, frutales menores y aves de corral	Menor a 0,5 ha

Sector	Tipo de actividad	Cultivo/Uso identificado	Superficie aproximada observada
Gumera	Agrícola menor	Cultivo estacional de pequeña escala	0,5 a 1 ha
Santa Marina	Agropecuario familiar	Pastizales y uso pecuario menor	1 a 3 ha
Santa Marina	Subsistencia familiar	Huertos y producción menor de autoconsumo	Menor a 0,5 ha

Fuente: ELB Medio Humano

Las superficies informadas, corresponden a estimaciones obtenidas a partir de observación territorial, antecedentes levantados durante campañas de terreno y revisión cartográfica disponible y tiene por objeto ampliar la caracterización rural y productiva del componente Medio Humano previamente incorporada en el expediente

Además, el titular incorporó diversos Compromisos Ambientales Voluntarios destinados a fortalecer el desarrollo económico y productivo del territorio.

Entre ellos destaca el Plan de Fomento de la Apicultura y Apoyo a la Actividad Agrícola, cuyo objetivo es contribuir al fortalecimiento de las actividades agropecuarias presentes en el área de influencia mediante:

- Asistencia técnica especializada a productores locales.
- Capacitación periódica impartida por profesionales del área agrícola.
- Apoyo al fortalecimiento de la actividad apícola.
- Mejoramiento de infraestructura productiva existente, incluyendo apoyo a invernaderos y otras instalaciones agrícolas.
- Promoción de iniciativas asociativas y fortalecimiento de capacidades productivas locales.
- Coordinación con programas e instrumentos públicos de fomento agropecuario disponibles en las comunas del área de influencia.

Además, en materia específica de olores y su eventual relación con las actividades agrícolas, el titular comprometió las siguientes medidas y programas de seguimiento:

- Seguimiento de emisiones odorantes.
- Evaluación de funcionamiento y eficiencia del sistema de reducción de olores.
- Monitoreo de olores en aire ambiente.
- Seguimiento y gestión de reclamos por olores.
- Control operacional de la Planta de Tratamiento.
- Implementación del Plan de Apoyo a la Actividad Agrícola.
- Fumigación preventiva de viviendas en caso de ser necesaria para evitar la proliferación de vectores, particularmente moscas.

En consecuencia, la evaluación ambiental determinó que existen medidas de control, supervisión y seguimiento destinadas a prevenir posibles afectaciones al entorno agrícola, manteniéndose la conclusión de que el proyecto no generará impactos significativos sobre las actividades productivas del área de influencia.

Comercialización y exportación de productos agropecuarios

Los eventuales efectos del proyecto sobre las actividades económicas y productivas desarrolladas en el territorio, particularmente aquellas vinculadas a la agricultura, ganadería, apicultura y producción

agroalimentaria regional, fueron abordadas en la evaluación ambiental del proyecto. Para ello se analizaron los potenciales efectos del proyecto sobre las actividades económicas presentes en el área de influencia, incluyendo la producción agrícola, ganadera y apícola. Los antecedentes técnicos contenidos en el EIA, sus Adendas y la Adenda Excepcional permitieron concluir que el proyecto no generará impactos significativos sobre la producción agropecuaria regional ni sobre la capacidad de comercialización de frutas, hortalizas, vinos, productos pecuarios u otros productos agrícolas provenientes del territorio.

En particular, las evaluaciones de calidad del aire, olores, recursos hídricos, aguas subterráneas, suelo y salud de la población concluyeron que, considerando las medidas de diseño, prevención, control y seguimiento comprometidas por el titular, no se prevén afectaciones ambientales capaces de comprometer la calidad de los productos agrícolas o ganaderos generados en el entorno del proyecto. Del mismo modo, durante la evaluación no se aportaron antecedentes técnicos que acreditaran posibles efectos sobre las cadenas de comercialización o sobre el cumplimiento de los estándares exigidos por los mercados nacionales e internacionales para los productos agropecuarios de la zona.

El titular incorporó diversos Compromisos Ambientales Voluntarios destinados a fortalecer el desarrollo económico y productivo del territorio.

Entre ellos destaca el Plan de Fomento de la Apicultura y Apoyo a la Actividad Agrícola, cuyo objetivo es contribuir al fortalecimiento de las actividades agropecuarias presentes en el área de influencia mediante:

- Asistencia técnica especializada a productores locales.
- Capacitación periódica impartida por profesionales del área agrícola.
- Apoyo al fortalecimiento de la actividad apícola.
- Mejoramiento de infraestructura productiva existente, incluyendo apoyo a invernaderos y otras instalaciones agrícolas.
- Promoción de iniciativas asociativas y fortalecimiento de capacidades productivas locales.
- Coordinación con programas e instrumentos públicos de fomento agropecuario disponibles en las comunas del área de influencia.

Complementariamente, el titular comprometió la implementación y mantención permanente de una plantación de lavanda, la que contribuirá tanto al fortalecimiento de la actividad apícola mediante el aporte de recursos florales para polinizadores, como a la integración paisajística del proyecto y al apoyo de las medidas de control de vectores consideradas para su operación.

Asimismo, se incorporó el CAV de apoyar soluciones de abastecimiento de agua potable para sectores rurales, incluyendo familias del sector Rosas Olea, contribuyendo al mejoramiento de las condiciones de acceso al agua para consumo humano.

Adicionalmente, la Adenda Excepcional incorporó programas de seguimiento ambiental que consideran monitoreos de aguas superficiales, aguas subterráneas, olores y otros componentes relevantes, cuyos resultados serán puestos a disposición de las autoridades competentes y de las comunidades interesadas. Estos mecanismos permitirán verificar permanentemente que la operación del proyecto no genere efectos ambientales que puedan afectar el desarrollo de las actividades productivas locales.

En materia específica de olores y su eventual relación con las actividades agrícolas, el titular comprometió las siguientes medidas y programas de seguimiento:

- Seguimiento de emisiones odorantes.
- Evaluación de funcionamiento y eficiencia del sistema de reducción de olores.

- Monitoreo de olores en aire ambiente.
- Seguimiento y gestión de reclamos por olores.
- Control operacional de la Planta de Tratamiento.
- Implementación del Plan de Apoyo a la Actividad Agrícola.
- Fumigación preventiva de viviendas en caso de ser necesaria para evitar la proliferación de vectores, particularmente moscas.

En consecuencia, la evaluación ambiental concluyó que el proyecto no generará impactos significativos sobre la producción agrícola, ganadera, apícola o vitivinícola de la zona, ni sobre la comercialización de dichos productos. No obstante, el titular incorporó una serie de compromisos ambientales voluntarios orientados a fortalecer las actividades productivas locales, mejorar las condiciones de desarrollo rural, apoyar el acceso al agua, fomentar la apicultura y agricultura local, y mantener un seguimiento ambiental permanente que permita resguardar la calidad ambiental del territorio y el desarrollo sustentable de las comunidades del área de influencia. Los compromisos descritos corresponden a control, seguimiento y apoyo productivo. En los antecedentes reseñados en esta respuesta no se identifica un compromiso de indemnización automática por cada cosecha, pago vitalicio o pensión a los habitantes.

1332. Observante: Jeanete Alejandra Cisternas Villalobos

Observación:

Me preocupa la afectación que produciría a nivel de las infecciones que traerían las plagas que acompañan a cada relleno sanitario. , ratas, moscas y gaviotas las cuales propagarían infecciones tanto a quienes habitan en las poblaciones, humanos como animales y en la producción agrícola. ¿Cómo la empresa asegura que estas infecciones no se propagarían?

Evaluación técnica de la observación:

La Dirección Regional del Maule del Servicio de Evaluación Ambiental considera pertinente la observación, en tanto aborda materias ambientales evaluadas durante el procedimiento. A continuación, se entrega la consideración correspondiente

Evaluación de riesgos para la salud de la población

Respecto de la salud de las personas, se indica que en relación al artículo 5° del Reglamento del SEIA, sobre si el proyecto genera o presenta riesgos para la salud de las personas, el proponente incorporó en la Evaluación del Proyecto la identificación, estimación, modelación y evaluación de las emisiones atmosféricas, gases, olores, ruido, residuos sólidos y residuos líquidos generados durante las fases de construcción, operación y cierre, considerando los receptores humanos presentes en el área de influencia, las condiciones de exposición potencial y las medidas de prevención, manejo, control operacional y contingencia comprometidas en el expediente ambiental.

Respecto de emisiones atmosféricas, el Proyecto evaluó material particulado respirable MP10 y MP2,5, así como gases asociados a combustión y operación de maquinaria, equipos y transporte, incluyendo NOx, SO2 y CO. La evaluación consideró las fuentes emisoras asociadas a movimiento de tierras, excavaciones, nivelación, compactación, circulación de vehículos, operación de maquinaria y tránsito por caminos internos y externos. Los resultados fueron analizados mediante modelación atmosférica y evaluación por receptor, considerando condiciones meteorológicas locales y receptores humanos cercanos. A partir de dichos antecedentes, se fundamentó en el estudio de especialidad, que no se identifican condiciones de exposición capaces de generar efectos adversos significativos sobre la salud de las personas.

El proyecto contempla aplicación de supresores de polvo en caminos internos, control de velocidad, mantención de vehículos y maquinaria y lavado de ruedas. El Anexo 1-H de la Adenda Excepcional precisa que se eliminó el uso de RIL tratado para humectación de caminos; su reutilización interna corresponde al lavado de ruedas.

En relación con olores, el Proyecto identificó las fuentes odorantes asociadas a la operación propia del relleno sanitario y desarrolló modelaciones de dispersión odorante, considerando escenarios representativos de funcionamiento, delimitación de isocurvas y receptores humanos presentes en el área de influencia. La evaluación consideró la descarga de residuos, operación del frente activo, manejo de residuos y generación de biogás, junto con medidas de control operacional, tales como cobertura operacional, manejo controlado de residuos, control del frente activo, control de biogás y medidas de contingencia frente a eventos operacionales específicos. Conforme a los resultados obtenidos, no se prevé una exposición de magnitud, frecuencia o duración que configure efectos adversos significativos sobre la salud de las personas.

Respecto del ruido, el expediente incorpora una línea de base de 28 receptores, modelaciones de las fuentes del recinto en seis puntos y evaluación del tránsito exterior, junto con un estudio específico de

cuatro receptores asociados a GHPPI. El capítulo 7 de la Adenda Excepcional reconoce el aumento de niveles de ruido en construcción, operación y cierre y lo califica como poco significativo. Por ello, la consideración de esta materia se refiere a los escenarios y receptores efectivamente evaluados.

En cuanto a residuos sólidos y líquidos, el Proyecto contempla sistemas de manejo, segregación, almacenamiento temporal, conducción, tratamiento y disposición, según corresponda a las categorías evaluadas en el expediente ambiental. Respecto de residuos líquidos y lixiviados, el diseño considera impermeabilización basal, captación, conducción, almacenamiento, tratamiento, monitoreo, control operacional y contingencias destinadas a evitar contacto o exposición directa de la población y prevenir afectaciones al entorno.

En consecuencia, la preocupación por la salud fue considerada mediante la identificación de fuentes de emisión, receptores, modelaciones, diseño sanitario y sistemas de manejo y seguimiento del proyecto. La SEREMI de Salud de la Región del Maule, mediante Ordinario N° 879, de 16 de octubre de 2026, se pronunció conforme sobre la Adenda Excepcional. Los antecedentes y controles descritos constituyen el fundamento de la respuesta, en los términos del artículo 5 del Reglamento del SEIA.

Prevención y control de vectores

En el proyecto considera el control de vectores en las fases de operación y cierre del proyecto. Al respecto, cabe señalar que el Proyecto contempla un sistema integrado de prevención, control, monitoreo y respuesta ante contingencias, desarrollado específicamente para minimizar la presencia de moscas, roedores y aves asociadas a la operación del Área de Disposición Final (ADF), conforme a lo establecido en el D.S. N°189/2005 y en Anexo 1-O de la Adenda Complementaria.

En primer término, es importante indicar que la principal medida de control de vectores corresponde al adecuado manejo operacional del relleno sanitario. En este sentido, el proyecto considera la cobertura diaria de residuos con una capa de al menos 15 cm de material de cobertura, la compactación permanente de las celdas, el manejo controlado de lixiviados, la limpieza diaria del frente de trabajo y de las áreas operacionales, así como la mantención periódica de los caminos interiores. Estas medidas tienen por finalidad reducir la disponibilidad de alimento, refugio y condiciones favorables para la reproducción de vectores sanitarios, así como minimizar la generación de olores potencialmente atractivos para éstos.

Respecto del control de moscas, el Plan contempla medidas pasivas y activas. Entre las medidas pasivas se incluyen la cobertura diaria e intermedia de residuos, la compactación adecuada de las celdas, el manejo de lixiviados mediante sistemas cerrados, la limpieza permanente de las instalaciones y para las instalaciones y protección de los trabajadores el uso de barreras físicas tales como mallas mosquiteras, ventiladores y sistemas de cierre automático de puertas en las edificaciones del proyecto.

Complementariamente, se implementará un programa permanente de control químico ejecutado por una empresa autorizada por la Autoridad Sanitaria. Este programa considera la aplicación de insecticidas adulticidas y larvicidas mediante rotación de principios activos para evitar fenómenos de resistencia biológica. En los sectores de mayor criticidad, particularmente el frente de trabajo activo, la frecuencia de aplicación programada será cada 48 horas durante la temporada de mayor actividad de moscas (septiembre a abril), pudiendo incrementarse hasta una frecuencia diaria cuando las inspecciones sanitarias, condiciones climáticas u operacionales así lo requieran. En la Planta de Tratamiento de Lixiviados (PTL), piscinas de almacenamiento, báscula y lavado de ruedas se aplicarán controles semanales, mientras que en oficinas, planta de valorización y otros sectores la frecuencia será semanal o quincenal según los resultados del monitoreo.

Adicionalmente, se implementará un sistema de monitoreo mediante trampas para moscas tanto al interior como al exterior del proyecto. Al interior del recinto se instalarán puntos de monitoreo en sectores críticos, incluyendo el frente de trabajo, PTL, báscula y oficinas administrativas. Asimismo, se contempla una red de monitoreo en viviendas cercanas al proyecto, permitiendo detectar oportunamente cualquier incremento de poblaciones de moscas y adoptar medidas correctivas inmediatas.

Respecto del control de roedores, el proyecto contempla un sistema de manejo integrado basado prioritariamente en medidas preventivas y ecológicas. Entre ellas se consideran la cobertura diaria de residuos, control de malezas, eliminación de refugios, hermeticidad de instalaciones, uso de trampas mecánicas y electrónicas, monitoreo periódico de actividad, registro de madrigueras y capturas, además del fomento al control biológico mediante la instalación de perchas y cajas nido para aves rapaces presentes en el área, tales como lechuzas, chunchos y jotes. Estas medidas serán complementadas con evaluaciones periódicas que permitan ajustar las estrategias de control según los resultados obtenidos.

En relación con las aves, se contempla un sistema de prevención basado en la reducción de fuentes de atracción mediante la cobertura de residuos, limpieza diaria de sectores operacionales y control de derrames. Adicionalmente, en caso de ser necesario, se implementarán medidas disuasivas no letales, tales como cañones sonoros automáticos y dispositivos visuales tipo halcón, orientadas exclusivamente a evitar la concentración de aves en el frente de trabajo activo.

Asimismo, de manera complementaria al control de moscas, roedores y aves, el Proyecto contempla medidas específicas para prevenir el ingreso y permanencia de perros vagos y/o perros asilvestrados en las instalaciones, considerando que éstos pueden constituir un factor adicional de riesgo sanitario, operacional y ambiental. Para ello, el Proyecto contará con un cierre perimetral continuo de 1,8 metros de altura alrededor de todo el recinto, conforme a lo establecido en el artículo 14 del D.S. N°189/2005, además de sistemas de control de acceso y vigilancia permanente que restringirán el ingreso de personas y animales no autorizados.

Adicionalmente, el Plan de Prevención de Contingencias y el Plan de Emergencias incorporan específicamente el escenario denominado “Inclusión de perros vagos y asilvestrados al recinto”, estableciendo procedimientos de detección temprana, control y respuesta ante la presencia de estos animales. En caso de detectarse el ingreso de perros al área operacional, se activarán medidas destinadas a evitar su permanencia en sectores de disposición de residuos, minimizar la disponibilidad de fuentes de alimento mediante la cobertura diaria de residuos y mantener el resguardo sanitario y operacional de las instalaciones. Estas acciones serán complementadas con inspecciones periódicas del cierre perimetral, verificación de su integridad y registro de eventuales incidencias detectadas durante las fases de construcción, operación y cierre.

En cuanto a los medios de verificación y registros solicitados por la autoridad, el proyecto mantendrá un sistema documentado de seguimiento que incluirá registros diarios de cobertura y compactación, bitácoras de inspección sanitaria, registros de monitoreo de trampas, planillas de aplicación de insecticidas, certificados emitidos por la empresa especializada encargada del control de plagas, registros de capturas, reportes de medidas correctivas implementadas y respaldos digitales y físicos de todas las actividades ejecutadas. Dichos registros estarán disponibles para inspección por parte de la autoridad competente.

Finalmente, se informa que el Plan de Prevención de Contingencias y el Plan de Emergencias han sido actualizados para incorporar específicamente el escenario de proliferación de vectores (Capítulo 5 de la Adenda Excepcional). Ante un aumento significativo de moscas, roedores o aves, se activarán medidas de respuesta inmediata consistentes en el reforzamiento de coberturas, incremento de frecuencias de inspección, intensificación de aplicaciones de control sanitario, ampliación de puntos de monitoreo y

ejecución de medidas correctivas focalizadas, manteniendo seguimiento permanente hasta recuperar las condiciones normales de operación. Estas acciones serán aplicables tanto durante la fase de operación como durante la fase de cierre del proyecto.

En consecuencia, considerando las características del diseño sanitario del relleno, las medidas operacionales permanentes, el programa específico de control de moscas, roedores y aves, el monitoreo dentro y fuera del área del proyecto, los mecanismos de verificación y los procedimientos de contingencia comprometidos, se concluye que el proyecto dispone de herramientas suficientes para prevenir, controlar y corregir oportunamente eventuales incrementos de vectores, descartándose la generación de impactos significativos sobre la salud de las personas o la calidad de vida de las comunidades del área de influencia.

Manejo de aves y prevención de riesgos sanitarios

Respecto del control de aves durante las fases de operación y cierre del Proyecto, se indica que se contempla un sistema integral de prevención, monitoreo, control y respuesta ante contingencias, orientado a evitar la atracción, alimentación, concentración y permanencia de aves oportunistas en el Área de Disposición Final (ADF), conforme a lo establecido en el D.S. N°189/2005, el Anexo 1-O, Plan de Control de Vectores, de la Adenda Complementaria y el Plan de Contingencias y Emergencias del Proyecto.

La principal medida de control de aves corresponde al adecuado manejo operacional del relleno sanitario. En este sentido, el Proyecto contempla, la cobertura diaria de los residuos mediante material inerte, con un espesor mínimo de 15 cm. La compactación permanente de los residuos para reducir superficies expuesta, el manejo controlado de lixiviados, la limpieza diaria del frente de trabajo y de las áreas operacionales, el control y retiro oportuno de residuos dispersos y el control de derrames y mantenimiento de condiciones adecuadas de higiene y orden.

Estas medidas tienen por finalidad reducir o eliminar las fuentes de alimento y refugio que pudieran atraer aves oportunistas al recinto.

Adicionalmente, el Proyecto contempla la instalación de un cierre perimetral continuo de 1,8 metros de altura, sistemas de control de acceso y vigilancia permanente, con el objeto de restringir el ingreso de animales y minimizar condiciones que favorezcan la presencia de fauna oportunista en las instalaciones.

Para abordar las preocupaciones manifestadas respecto de posibles riesgos sanitarios asociados a aves, particularmente en relación con establecimientos educacionales, viviendas y actividades agrícolas cercanas, el Proyecto considera un conjunto de medidas específicas orientadas a evitar que el relleno sanitario se transforme en un área de alimentación o concentración de aves.

Entre estas medidas se incluyen la cobertura permanente de los residuos para evitar su exposición, la compactación eficiente de los residuos depositados, el control del frente activo de descarga, la reducción del tiempo de permanencia de residuos expuestos, el monitoreo visual continuo de la presencia y comportamiento de aves, la implementación de medidas disuasivas no letales cuando resulte necesario, tales como dispositivos visuales y acústicos destinados a evitar la concentración de aves en sectores operacionales y la mantención de condiciones sanitarias que reduzcan la disponibilidad de alimento para especies oportunistas.

Estas medidas son consistentes con lo establecido en el Plan de Control de Vectores y tienen por objetivo minimizar la presencia de aves carroñeras u oportunistas que pudieran utilizar los residuos como fuente de alimentación.

Cañón Espantapájaros Automático a Gas: se caracteriza por su alta efectividad en la protección de terrenos que se quieren mantener libres de aves. Es un producto de mínimo impacto ambiental (solo efecto sonoro) y de fácil utilización y desplazamiento. El impacto generado por el sonido del disparo permite disuadir y espantar a los pájaros.

Halcón Espantapájaros Eolo 7mts (referencial): se caracteriza por su alta efectividad en la protección de terrenos que se quieren mantener libres de aves. El Halcón Espantapájaros está diseñado para permanecer en vuelo de forma sostenida y continuada, con tan solo una leve brisa. Fácil instalación.

Respecto de la inquietud referida a una eventual exposición de estudiantes o comunidades cercanas a enfermedades asociadas a excretas de aves, se hace presente que el Proyecto contempla medidas destinadas precisamente a evitar la concentración de aves dentro del recinto. Al reducir la disponibilidad de alimento y controlar adecuadamente la disposición de residuos, disminuye significativamente la probabilidad de congregación de aves y, por consiguiente, el potencial riesgo sanitario asociado a su presencia.

En consecuencia, el Proyecto evitara generar condiciones que favorezcan la proliferación de aves ni la generación de focos sanitarios asociados a estas especies.

Respecto de la preocupación relacionada con una eventual afectación de árboles, viñas o cultivos cercanos, las medidas de control descritas tienen como finalidad evitar la atracción de aves hacia el relleno sanitario y reducir las condiciones que pudieran favorecer su permanencia en el sector.

Complementariamente, el Proyecto contempla monitoreo permanente de la presencia de aves tanto al interior del recinto como en su entorno próximo, permitiendo verificar la efectividad de las medidas implementadas y adoptar acciones correctivas cuando corresponda.

Respecto de la observación relativa a los efectos de los vientos entre cerros y la eventual migración de aves desde otras zonas, se aclara que el Proyecto considera las condiciones topográficas y meteorológicas propias del sector, las cuales fueron incorporadas en la evaluación ambiental y en el diseño operacional del relleno sanitario.

No obstante, es importante señalar que el Proyecto no interviene ni controla procesos naturales de migración de aves. Las medidas comprometidas se orientan a evitar condiciones de atracción, alimentación, concentración o permanencia de aves oportunistas dentro del relleno sanitario mediante las medidas de gestión señaladas precedentemente.

Estas acciones permiten disminuir la disponibilidad de alimento y reducir significativamente la probabilidad de utilización del recinto por parte de aves oportunistas.

Respecto al monitoreo y registro de información el Proyecto mantendrá un sistema documentado de seguimiento que incluirá las inspecciones sanitarias, el registro de monitoreo de aves, los informes de seguimiento y observaciones de terreno, el registro de medidas correctivas implementadas y reportes asociados a contingencias y acciones de control.

Asimismo, el Plan de Prevención de Contingencias y el Plan de Emergencias incorporan escenarios asociados al incremento de aves oportunistas (Capítulo 5 de la Adenda Excepcional). En caso de detectarse una concentración anormal de aves, se reforzarán las medidas de cobertura, limpieza, control operacional, monitoreo y aplicación de medidas disuasivas adicionales hasta restablecer las condiciones normales de operación.

Considerando el diseño sanitario del relleno, la cobertura diaria y compactación de residuos, el control permanente del frente activo, la reducción de fuentes de alimentación, el monitoreo continuo, las

medidas de disuasión y los procedimientos de contingencia comprometidos, se concluye que el Proyecto dispone de mecanismos suficientes para prevenir, controlar y corregir oportunamente la presencia de aves oportunistas, descartándose impactos adversos significativos sobre la salud de las personas, establecimientos educacionales, actividades agrícolas y comunidades ubicadas en el área de influencia del Proyecto.

Evaluación de efectos sobre los recursos naturales renovables

Respecto de la eventual generación de efectos adversos significativos sobre los recursos naturales renovables, en los términos del artículo 11 letra b) de la Ley N°19.300 y del artículo 6 del D.S. N°40/2012 del Ministerio del Medio Ambiente, el Proyecto evaluó los potenciales impactos sobre los componentes flora, vegetación, fauna terrestre, suelo, recursos hídricos, aire y ecosistemas asociados, considerando las fases de construcción, operación y cierre.

Con relación al área de influencia y los ecosistemas terrestres y en respuesta a las observaciones formuladas sobre la delimitación del área de influencia, el titular complementó su fundamentación incorporando el análisis de los principales mecanismos de impacto sobre los ecosistemas, incluyendo la pérdida y alteración de hábitat, la fragmentación y conectividad biológica, el funcionamiento ecosistémico, la perturbación y desplazamiento de fauna, los efectos por ruido, iluminación y tránsito de maquinaria, la afectación potencial de especies de baja movilidad, y los servicios ecosistémicos y uso recreativo del territorio.

La delimitación del área de influencia se definió considerando las obras y acciones del Proyecto, las unidades vegetacionales presentes, los hábitats identificados para fauna terrestre y la distribución espacial de las especies registradas durante las campañas de terreno realizadas en primavera, verano, otoño e invierno.

Por lo que el titular muestra que la intervención directa se concentra en superficies acotadas del predio, mientras que el entorno mantiene extensas áreas con continuidad de hábitat y cobertura vegetal que permiten el desplazamiento y utilización del territorio por parte de la fauna presente.

Pasando al detalle de Flora y vegetación, respecto de la vegetación, se determinó que las formaciones presentes corresponden principalmente a comunidades esclerófilas con distintos grados de intervención humana producto de actividades agropecuarias, extracción de leña y pastoreo.

La corta y reposición de vegetación se describen en los antecedentes del PAS 148 (Anexo 4-H de la Adenda Excepcional). La reforestación sectorial se distingue de las medidas de mitigación, reparación y compensación de impactos significativos establecidas en el capítulo 8 de la Adenda Excepcional.

Por lo que el titular señala que la composición y estructura general de la vegetación presente en el área de influencia no experimentará una alteración significativa que comprometa su permanencia a largo plazo.

En fauna, el capítulo 7 de la Adenda Excepcional identifica la pérdida de hábitat COFT-1 durante construcción y OFT-1 durante operación, ambas calificadas como significativas. El capítulo 8 de la Adenda Excepcional presenta las medidas de mitigación MMF-1, rehabilitación de 0,85 ha, y MMF-2, construcción de refugios para fauna nativa.

Durante las campañas de caracterización fueron registrados mamíferos, aves, reptiles y anfibios, incluyendo especies endémicas y especies clasificadas como "Casi Amenazadas". No obstante, no se

registraron especies clasificadas en categorías "En Peligro Crítico", "En Peligro" o "Vulnerable" dentro del área de intervención directa.

Considerando las exigencias formuladas durante la evaluación ambiental, el titular complementó las medidas de protección y seguimiento mediante un Programa de Protección y Monitoreo de Fauna que incorpora compromisos verificables, indicadores de seguimiento, metodologías de monitoreo, frecuencia de ejecución y medidas correctivas.

Entre las medidas comprometidas destacan:

- Monitoreo mediante transectos, búsqueda activa, estaciones de observación y cámaras trampa.
- Registro georreferenciado de ejemplares, refugios, madrigueras, huellas y otros indicios.
- Control de velocidad de vehículos al interior del proyecto.
- Capacitación ambiental obligatoria para trabajadores.
- Prohibición de caza, captura, alimentación o perturbación de fauna silvestre.
- Control de iluminación nocturna en sectores sensibles.
- Protección de especies de baja movilidad mediante medidas de rescate y relocalización cuando corresponda.

Asimismo, se establecieron criterios de activación de medidas correctivas frente a eventos tales como atropellos, afectación directa de ejemplares, alteración de refugios o incumplimiento de medidas operacionales.

Respecto del recurso suelo, se mostró que predominan unidades de capacidad de uso IV y VII, correspondientes a terrenos con limitaciones para el desarrollo de actividades agrícolas intensivas.

Los análisis efectuados muestran bajos niveles de erosión potencial y descartan procesos erosivos significativos asociados a la ejecución del Proyecto.

Las interacciones hídricas consideradas comprenden el atravieso de la Quebrada Sin Nombre 1 por el camino, la intervención de la Quebrada Sin Nombre 2 por el dique y las descargas de aguas lluvias y RIL tratado al canal Derrame Cruchaga. Estas obras están descritas separadamente en los anexos 4-I-1 a 4-I-4 de la Adenda Excepcional.

Respecto de emisiones atmosféricas, olores y perturbaciones operacionales, la evaluación consideró los efectos del ruido, tránsito de maquinaria, iluminación nocturna y otras actividades propias de la construcción y operación.

Los antecedentes de modelación concluyen que los efectos se mantienen acotados al entorno próximo del proyecto y que no se producirían alteraciones relevantes respecto de las condiciones de línea de base consideradas en la evaluación.

Adicionalmente, se incorporan medidas operacionales destinadas a reducir potenciales perturbaciones sobre la fauna y los ecosistemas circundantes, incluyendo gestión de residuos, control de iluminación y restricciones operacionales en sectores sensibles.

De acuerdo con los antecedentes técnicos presentados, el Proyecto incorpora medidas de prevención, mitigación, seguimiento y control para los componentes flora, vegetación, fauna, suelo, recursos hídricos y aire.

La evaluación reconoce la existencia de una pérdida de hábitat asociada a las superficies de intervención del Proyecto, incluyendo las áreas destinadas a infraestructura y la Zona de Acopio de Material de

Excavación. Asimismo, se identifican efectos de perturbación, modificación y pérdida de hábitat para fauna terrestre que fueron considerados en la evaluación ambiental.

La existencia de efectos adversos significativos sobre el componente fauna constituye una de las circunstancias que fundamentan el ingreso del Proyecto mediante un Estudio de Impacto Ambiental (EIA), en conformidad con el artículo 11 letra b) de la Ley N°19.300 y el artículo 6 del D.S. N°40/2012.

El titular presenta que, mediante la implementación de las medidas de protección, rescate, relocalización, monitoreo y seguimiento comprometidas, los efectos identificados sobre los recursos naturales renovables pueden ser adecuadamente gestionados durante las fases de construcción, operación y cierre del Proyecto.

Actividad agrícola para el consumo doméstico.

Respecto de la preocupación por el impacto asociado a las labores agrícolas por la cercanía a la presencia de un relleno sanitario se hace presente que la evaluación ambiental concluyó que no se prevén impactos significativos sobre la producción agrícola local. En la respuesta 1.12.3 de la Adenda Excepcional el titular complementó la descripción de las actividades económicas, productivas y de subsistencia identificadas en los predios y sectores rurales localizados dentro del Área de Influencia. Conforme a los antecedentes levantados durante las campañas de terreno realizadas, así como la observación territorial y revisión cartográfica desarrolladas durante la evaluación ambiental del Proyecto, en el área evaluada predominan actividades rurales de carácter familiar y de pequeña escala, asociadas principalmente a uso agrícola, agropecuario y de subsistencia.

En este contexto, se identificaron huertos familiares, frutales menores, cultivos de autoconsumo, superficies de cultivo estacional, pastizales y sectores destinados a uso agropecuario menor y consumo animal, desarrollados principalmente en predios rurales dispersos de los sectores La Faja, Putagán, Gumera y Santa Marina. Para complementar dicha caracterización, se incorpora la siguiente tabla descriptiva referencial de actividades económicas, productivas y de subsistencia identificadas en el Área de Influencia:

Tabla. Actividades económicas, productivas y subsistencia del A.I

Sector	Tipo de actividad	Cultivo/Uso identificado	Superficie aproximada observada
La Faja	Subsistencia familiar	Huertos familiares y frutales menores	Menor a 0,5 ha
La Faja	Agropecuario menor	Pastizales y consumo animal	0,5 a 2 ha
Putagán	Agrícola familiar	Cultivos estacionales y autoconsumo	0,5 a 1 ha
Putagán	Agropecuario menor	Praderas y uso animal doméstico	1 a 3 ha
Gumera	Subsistencia rural	Huertos, frutales menores y aves de corral	Menor a 0,5 ha
Gumera	Agrícola menor	Cultivo estacional de pequeña escala	0,5 a 1 ha
Santa Marina	Agropecuario familiar	Pastizales y uso pecuario menor	1 a 3 ha
Santa Marina	Subsistencia familiar	Huertos y producción menor de autoconsumo	Menor a 0,5 ha

Fuente: ELB Medio Humano

Las superficies informadas, corresponden a estimaciones obtenidas a partir de observación territorial, antecedentes levantados durante campañas de terreno y revisión cartográfica disponible y tiene por objeto ampliar la caracterización rural y productiva del componente Medio Humano previamente incorporada en el expediente

Además, el titular incorporó diversos Compromisos Ambientales Voluntarios destinados a fortalecer el desarrollo económico y productivo del territorio.

Entre ellos destaca el Plan de Fomento de la Apicultura y Apoyo a la Actividad Agrícola, cuyo objetivo es contribuir al fortalecimiento de las actividades agropecuarias presentes en el área de influencia mediante:

- Asistencia técnica especializada a productores locales.
- Capacitación periódica impartida por profesionales del área agrícola.
- Apoyo al fortalecimiento de la actividad apícola.
- Mejoramiento de infraestructura productiva existente, incluyendo apoyo a invernaderos y otras instalaciones agrícolas.
- Promoción de iniciativas asociativas y fortalecimiento de capacidades productivas locales.
- Coordinación con programas e instrumentos públicos de fomento agropecuario disponibles en las comunas del área de influencia.

Además, en materia específica de olores y su eventual relación con las actividades agrícolas, el titular comprometió las siguientes medidas y programas de seguimiento:

- Seguimiento de emisiones odorantes.
- Evaluación de funcionamiento y eficiencia del sistema de reducción de olores.
- Monitoreo de olores en aire ambiente.
- Seguimiento y gestión de reclamos por olores.
- Control operacional de la Planta de Tratamiento.
- Implementación del Plan de Apoyo a la Actividad Agrícola.
- Fumigación preventiva de viviendas en caso de ser necesaria para evitar la proliferación de vectores, particularmente moscas.

En consecuencia, la evaluación ambiental determinó que existen medidas de control, supervisión y seguimiento destinadas a prevenir posibles afectaciones al entorno agrícola, manteniéndose la conclusión de que el proyecto no generará impactos significativos sobre las actividades productivas del área de influencia.

1333. Observante: Elizabeth Nayadet Moreno Millacura

Observación:

Me preocupa la calidad de vida de las personas y como esta se vería afectada por la contaminación de las aguas así como por la llegada de plagas que traerían infecciones inminentemente a las poblaciones humanas que aquí habitan. ¿Cómo la empresa segura que no se produciría afectaciones en esta área?

Evaluación técnica de la observación:

La Dirección Regional del Maule del Servicio de Evaluación Ambiental considera pertinente la observación, en tanto aborda materias ambientales evaluadas durante el procedimiento. A continuación, se entrega la consideración correspondiente

Evaluación de riesgos para la salud de la población

Respecto de la salud de las personas, se indica que en relación al artículo 5° del Reglamento del SEIA, sobre si el proyecto genera o presenta riesgos para la salud de las personas, el proponente incorporó en la Evaluación del Proyecto la identificación, estimación, modelación y evaluación de las emisiones atmosféricas, gases, olores, ruido, residuos sólidos y residuos líquidos generados durante las fases de construcción, operación y cierre, considerando los receptores humanos presentes en el área de influencia, las condiciones de exposición potencial y las medidas de prevención, manejo, control operacional y contingencia comprometidas en el expediente ambiental.

Respecto de emisiones atmosféricas, el Proyecto evaluó material particulado respirable MP10 y MP2,5, así como gases asociados a combustión y operación de maquinaria, equipos y transporte, incluyendo NOx, SO2 y CO. La evaluación consideró las fuentes emisoras asociadas a movimiento de tierras, excavaciones, nivelación, compactación, circulación de vehículos, operación de maquinaria y tránsito por caminos internos y externos. Los resultados fueron analizados mediante modelación atmosférica y evaluación por receptor, considerando condiciones meteorológicas locales y receptores humanos cercanos. A partir de dichos antecedentes, se fundamentó en el estudio de especialidad, que no se identifican condiciones de exposición capaces de generar efectos adversos significativos sobre la salud de las personas.

El proyecto contempla aplicación de supresores de polvo en caminos internos, control de velocidad, mantención de vehículos y maquinaria y lavado de ruedas. El Anexo 1-H de la Adenda Excepcional precisa que se eliminó el uso de RIL tratado para humectación de caminos; su reutilización interna corresponde al lavado de ruedas.

En relación con olores, el Proyecto identificó las fuentes odorantes asociadas a la operación propia del relleno sanitario y desarrolló modelaciones de dispersión odorante, considerando escenarios representativos de funcionamiento, delimitación de isocurvas y receptores humanos presentes en el área de influencia. La evaluación consideró la descarga de residuos, operación del frente activo, manejo de residuos y generación de biogás, junto con medidas de control operacional, tales como cobertura operacional, manejo controlado de residuos, control del frente activo, control de biogás y medidas de contingencia frente a eventos operacionales específicos. Conforme a los resultados obtenidos, no se prevé una exposición de magnitud, frecuencia o duración que configure efectos adversos significativos sobre la salud de las personas.

Respecto del ruido, el expediente incorpora una línea de base de 28 receptores, modelaciones de las fuentes del recinto en seis puntos y evaluación del tránsito exterior, junto con un estudio específico de

cuatro receptores asociados a GHPPI. El capítulo 7 de la Adenda Excepcional reconoce el aumento de niveles de ruido en construcción, operación y cierre y lo califica como poco significativo. Por ello, la consideración de esta materia se refiere a los escenarios y receptores efectivamente evaluados.

En cuanto a residuos sólidos y líquidos, el Proyecto contempla sistemas de manejo, segregación, almacenamiento temporal, conducción, tratamiento y disposición, según corresponda a las categorías evaluadas en el expediente ambiental. Respecto de residuos líquidos y lixiviados, el diseño considera impermeabilización basal, captación, conducción, almacenamiento, tratamiento, monitoreo, control operacional y contingencias destinadas a evitar contacto o exposición directa de la población y prevenir afectaciones al entorno.

En consecuencia, la preocupación por la salud fue considerada mediante la identificación de fuentes de emisión, receptores, modelaciones, diseño sanitario y sistemas de manejo y seguimiento del proyecto. La SEREMI de Salud de la Región del Maule, mediante Ordinario N° 879, de 16 de octubre de 2026, se pronunció conforme sobre la Adenda Excepcional. Los antecedentes y controles descritos constituyen el fundamento de la respuesta, en los términos del artículo 5 del Reglamento del SEIA.

Calidad del agua y protección de quebradas

Respecto a la preocupación por la afectación a aguas y en particular por las quebradas, se indica que de acuerdo con los antecedentes presentados, la construcción de la obra de atravieso considera medidas preventivas orientadas a resguardar la calidad de las aguas, entre ellas la ejecución preferente de las obras en seco, la prohibición de almacenamiento de materiales en el cauce o sus riberas, la revisión permanente del estado mecánico de la maquinaria, el registro fotográfico diario de las condiciones del escurrimiento y la implementación de medidas correctivas ante eventuales incrementos de turbidez u otras alteraciones atribuibles a las faenas.

Asimismo, se contempla un programa de monitoreo aguas arriba y aguas abajo de la intervención, basado en parámetros de la NCh 1333, incluyendo un monitoreo previo para establecer la condición basal de calidad de aguas.

Adicionalmente, el proyecto incorpora medidas de diseño destinadas a prevenir afectaciones sobre aguas superficiales y subterráneas derivadas de la operación del relleno sanitario. Entre estas se consideran sistemas de impermeabilización basal, captación y conducción de lixiviados, planta de tratamiento de lixiviados, monitoreo de aguas subterráneas conforme al D.S. N°189/2005 y planes de contingencia para eventuales fallas de los sistemas de manejo.

El efluente de la PTL contempla reutilización en la plataforma de lavado de ruedas y descarga al canal Derrame Cruchaga. El Anexo 1-H de la Adenda Excepcional estima una descarga promedio de 8,01 m^3/día y máxima de 15,42 m^3/día, e incorpora calidad de tratamiento, balance y manejo de las piscinas. El Anexo 4-I-4 de la Adenda Excepcional describe la obra de descarga de RIL tratado.

En consideración a lo anterior, y atendiendo a que la alteración del cauce corresponde a una intervención puntual que incorpora medidas de control, seguimiento y monitoreo específicas para resguardar la calidad del recurso hídrico, no se advierten antecedentes que permitan sostener la generación de efectos adversos significativos sobre la calidad de las aguas superficiales en relación con su condición de línea de base. Asimismo, las medidas de diseño y operación propuestas permiten prevenir potenciales aportes de contaminantes derivados de lixiviados, aguas servidas y otros residuos líquidos asociados al proyecto.

Por tanto, se estima que la magnitud y duración de los efectos sobre la calidad de las aguas no alcanzan la significancia requerida para configurar la circunstancia contemplada en el artículo 11 letra b) de la Ley N°19.300, en relación con el literal c) del artículo 6 del D.S. N°40/2012.

En consecuencia, sobre la base de los antecedentes aportados por el Titular, es posible concluir que el proyecto no generaría efectos adversos significativos sobre la calidad de las aguas superficiales ni subterráneas, descartándose la configuración del criterio establecido en el artículo 6 letra c) del Reglamento del SEIA para este componente.

Calidad de aguas subterráneas

Respecto de la calidad de aguas subterráneas, el proponente presentó durante el proceso de evaluación antecedentes técnicos que respaldan que se han considerado las medidas necesarias para evitar la afectación de la calidad de las aguas subterráneas.

El ADF se emplaza en una unidad volcánica de baja permeabilidad del cerro Quilipín; las captaciones cercanas se vinculan a la unidad acuífera Putagán Norte. El Anexo 3-U de la Adenda Excepcional evalúa la posible circulación por el macizo fracturado e incorpora escenarios accidentales de infiltración.

Asimismo, los suelos predominantes corresponden a materiales arcillosos de baja permeabilidad, lo que reduce significativamente el potencial de infiltración y percolación de contaminantes hacia el subsuelo.

El ADF contempla impermeabilización basal y de taludes y un sistema de captación y conducción de lixiviados hacia la PTL, según el diseño sanitario presentado para el relleno y el PAS 141 (Anexo 4-E de la Adenda Complementaria). Estos elementos se integran con el estudio hidrogeológico y el seguimiento del agua subterránea.

Presenta las formas de Manejo de lixiviados, sobre el recubrimiento basal se instalará un sistema de captación y conducción de lixiviados hacia una planta de tratamiento. Este sistema evita el escurrimiento libre de lixiviados sobre la superficie del relleno o los terrenos aledaños, descartándose la contaminación del suelo y de los cuerpos de agua cercanos.

Realiza una Evaluación hidrogeológica y análisis de las condiciones del área, el proyecto reconoce que el cerro Quilipín presenta procesos de meteorización y fracturamiento que podrían generar porosidad secundaria y favorecer localmente la circulación de aguas subterráneas. Considerando esta condición, el EIA incorporó una modelación hidrogeológica conservadora que representa el macizo rocoso como un medio fracturado.

El Anexo 3-U de la Adenda Excepcional analiza infiltración mediante HELP V4 y transporte mediante MODFLOW-NWT y MT3D-USGS, con un horizonte de 51 años que incluye operación, cierre y postcierre. Considera defectos y perforaciones en las capas de impermeabilización y utiliza compuestos nitrogenados y cloruros para representar el transporte bajo los escenarios evaluados.

Los compuestos nitrogenados modelados no alcanzan las diez captaciones identificadas. Para cloruros, representados como trazador conservativo, la pluma podría aproximarse al pozo N.° 3 al final del horizonte de 51 años, con concentraciones modeladas de 0 a 5 mg/L. El estudio concluye un riesgo sanitario aceptable bajo las condiciones evaluadas.

Propone medidas de control y monitoreo, una vez iniciada la fase de operación, se realizará monitoreo de aguas subterráneas tanto en los pozos exigidos por el D.S. N°189/05 del MINSAL como en aquellos comprometidos por el proyecto.

Adicionalmente, como Compromiso Ambiental Voluntario, el titular implementará una red de monitoreo compuesta por 10 puntos de control, superando las exigencias mínimas de la normativa vigente. Los resultados obtenidos serán informados periódicamente a los sistemas de Agua Potable Rural (APR) de Putagán y Coironal.

En consecuencia, la preocupación por afectación de aguas subterráneas fue abordada mediante caracterización de captaciones, modelación de infiltración y transporte, impermeabilización, manejo de lixiviados y monitoreo. Estos antecedentes sustentan la conclusión del Anexo 3-U de la Adenda Excepcional sobre riesgo sanitario aceptable en las condiciones y horizonte evaluados y permiten responder respecto de las captaciones identificadas.

Prevención y control de vectores

En el proyecto considera el control de vectores en las fases de operación y cierre del proyecto. Al respecto, cabe señalar que el Proyecto contempla un sistema integrado de prevención, control, monitoreo y respuesta ante contingencias, desarrollado específicamente para minimizar la presencia de moscas, roedores y aves asociadas a la operación del Área de Disposición Final (ADF), conforme a lo establecido en el D.S. N°189/2005 y en Anexo 1-O de la Adenda Complementaria.

En primer término, es importante indicar que la principal medida de control de vectores corresponde al adecuado manejo operacional del relleno sanitario. En este sentido, el proyecto considera la cobertura diaria de residuos con una capa de al menos 15 cm de material de cobertura, la compactación permanente de las celdas, el manejo controlado de lixiviados, la limpieza diaria del frente de trabajo y de las áreas operacionales, así como la mantención periódica de los caminos interiores. Estas medidas tienen por finalidad reducir la disponibilidad de alimento, refugio y condiciones favorables para la reproducción de vectores sanitarios, así como minimizar la generación de olores potencialmente atractivos para éstos.

Respecto del control de moscas, el Plan contempla medidas pasivas y activas. Entre las medidas pasivas se incluyen la cobertura diaria e intermedia de residuos, la compactación adecuada de las celdas, el manejo de lixiviados mediante sistemas cerrados, la limpieza permanente de las instalaciones y para las instalaciones y protección de los trabajadores el uso de barreras físicas tales como mallas mosquiteras, ventiladores y sistemas de cierre automático de puertas en las edificaciones del proyecto.

Complementariamente, se implementará un programa permanente de control químico ejecutado por una empresa autorizada por la Autoridad Sanitaria. Este programa considera la aplicación de insecticidas adulticidas y larvicidas mediante rotación de principios activos para evitar fenómenos de resistencia biológica. En los sectores de mayor criticidad, particularmente el frente de trabajo activo, la frecuencia de aplicación programada será cada 48 horas durante la temporada de mayor actividad de moscas (septiembre a abril), pudiendo incrementarse hasta una frecuencia diaria cuando las inspecciones sanitarias, condiciones climáticas u operacionales así lo requieran. En la Planta de Tratamiento de Lixiviados (PTL), piscinas de almacenamiento, báscula y lavado de ruedas se aplicarán controles semanales, mientras que en oficinas, planta de valorización y otros sectores la frecuencia será semanal o quincenal según los resultados del monitoreo.

Adicionalmente, se implementará un sistema de monitoreo mediante trampas para moscas tanto al interior como al exterior del proyecto. Al interior del recinto se instalarán puntos de monitoreo en sectores críticos, incluyendo el frente de trabajo, PTL, báscula y oficinas administrativas. Asimismo, se contempla una red de monitoreo en viviendas cercanas al proyecto, permitiendo detectar oportunamente cualquier incremento de poblaciones de moscas y adoptar medidas correctivas inmediatas.

Respecto del control de roedores, el proyecto contempla un sistema de manejo integrado basado prioritariamente en medidas preventivas y ecológicas. Entre ellas se consideran la cobertura diaria de residuos, control de malezas, eliminación de refugios, hermeticidad de instalaciones, uso de trampas mecánicas y electrónicas, monitoreo periódico de actividad, registro de madrigueras y capturas, además del fomento al control biológico mediante la instalación de perchas y cajas nido para aves rapaces presentes en el área, tales como lechuzas, chunchos y jotes. Estas medidas serán complementadas con evaluaciones periódicas que permitan ajustar las estrategias de control según los resultados obtenidos.

En relación con las aves, se contempla un sistema de prevención basado en la reducción de fuentes de atracción mediante la cobertura de residuos, limpieza diaria de sectores operacionales y control de derrames. Adicionalmente, en caso de ser necesario, se implementarán medidas disuasivas no letales, tales como cañones sonoros automáticos y dispositivos visuales tipo halcón, orientadas exclusivamente a evitar la concentración de aves en el frente de trabajo activo.

Asimismo, de manera complementaria al control de moscas, roedores y aves, el Proyecto contempla medidas específicas para prevenir el ingreso y permanencia de perros vagos y/o perros asilvestrados en las instalaciones, considerando que éstos pueden constituir un factor adicional de riesgo sanitario, operacional y ambiental. Para ello, el Proyecto contará con un cierre perimetral continuo de 1,8 metros de altura alrededor de todo el recinto, conforme a lo establecido en el artículo 14 del D.S. N°189/2005, además de sistemas de control de acceso y vigilancia permanente que restringirán el ingreso de personas y animales no autorizados.

Adicionalmente, el Plan de Prevención de Contingencias y el Plan de Emergencias incorporan específicamente el escenario denominado “Inclusión de perros vagos y asilvestrados al recinto”, estableciendo procedimientos de detección temprana, control y respuesta ante la presencia de estos animales. En caso de detectarse el ingreso de perros al área operacional, se activarán medidas destinadas a evitar su permanencia en sectores de disposición de residuos, minimizar la disponibilidad de fuentes de alimento mediante la cobertura diaria de residuos y mantener el resguardo sanitario y operacional de las instalaciones. Estas acciones serán complementadas con inspecciones periódicas del cierre perimetral, verificación de su integridad y registro de eventuales incidencias detectadas durante las fases de construcción, operación y cierre.

En cuanto a los medios de verificación y registros solicitados por la autoridad, el proyecto mantendrá un sistema documentado de seguimiento que incluirá registros diarios de cobertura y compactación, bitácoras de inspección sanitaria, registros de monitoreo de trampas, planillas de aplicación de insecticidas, certificados emitidos por la empresa especializada encargada del control de plagas, registros de capturas, reportes de medidas correctivas implementadas y respaldos digitales y físicos de todas las actividades ejecutadas. Dichos registros estarán disponibles para inspección por parte de la autoridad competente.

Finalmente, se informa que el Plan de Prevención de Contingencias y el Plan de Emergencias han sido actualizados para incorporar específicamente el escenario de proliferación de vectores (Capítulo 5 de la Adenda Excepcional). Ante un aumento significativo de moscas, roedores o aves, se activarán medidas de respuesta inmediata consistentes en el reforzamiento de coberturas, incremento de frecuencias de inspección, intensificación de aplicaciones de control sanitario, ampliación de puntos de monitoreo y ejecución de medidas correctivas focalizadas, manteniendo seguimiento permanente hasta recuperar las condiciones normales de operación. Estas acciones serán aplicables tanto durante la fase de operación como durante la fase de cierre del proyecto.

En consecuencia, considerando las características del diseño sanitario del relleno, las medidas operacionales permanentes, el programa específico de control de moscas, roedores y aves, el monitoreo

dentro y fuera del área del proyecto, los mecanismos de verificación y los procedimientos de contingencia comprometidos, se concluye que el proyecto dispone de herramientas suficientes para prevenir, controlar y corregir oportunamente eventuales incrementos de vectores, descartándose la generación de impactos significativos sobre la salud de las personas o la calidad de vida de las comunidades del área de influencia.

1334. Observante: Camila Constanza Pérez Diaz

Observación:

En mi calidad de matrona contemplo una futura problemática en las embarazadas y sus recién nacidos, debido a la contaminación e infecciones que podrían contraer provocando partos prematuros o diferentes resultados perinatales patológicos, por tanto ¿Cómo prevenir o evitar estas complicaciones?

Evaluación técnica de la observación:

La Dirección Regional del Maule del Servicio de Evaluación Ambiental considera pertinente la observación, en tanto aborda materias ambientales evaluadas durante el procedimiento. A continuación, se entrega la consideración correspondiente

Evaluación de riesgos para la salud de la población

Respecto de la salud de las personas, se indica que en relación al artículo 5° del Reglamento del SEIA, sobre si el proyecto genera o presenta riesgos para la salud de las personas, el proponente incorporó en la Evaluación del Proyecto la identificación, estimación, modelación y evaluación de las emisiones atmosféricas, gases, olores, ruido, residuos sólidos y residuos líquidos generados durante las fases de construcción, operación y cierre, considerando los receptores humanos presentes en el área de influencia, las condiciones de exposición potencial y las medidas de prevención, manejo, control operacional y contingencia comprometidas en el expediente ambiental.

Respecto de emisiones atmosféricas, el Proyecto evaluó material particulado respirable MP10 y MP2,5, así como gases asociados a combustión y operación de maquinaria, equipos y transporte, incluyendo NOx, SO2 y CO. La evaluación consideró las fuentes emisoras asociadas a movimiento de tierras, excavaciones, nivelación, compactación, circulación de vehículos, operación de maquinaria y tránsito por caminos internos y externos. Los resultados fueron analizados mediante modelación atmosférica y evaluación por receptor, considerando condiciones meteorológicas locales y receptores humanos cercanos. A partir de dichos antecedentes, se fundamentó en el estudio de especialidad, que no se identifican condiciones de exposición capaces de generar efectos adversos significativos sobre la salud de las personas.

El proyecto contempla aplicación de supresores de polvo en caminos internos, control de velocidad, mantención de vehículos y maquinaria y lavado de ruedas. El Anexo 1-H de la Adenda Excepcional precisa que se eliminó el uso de RIL tratado para humectación de caminos; su reutilización interna corresponde al lavado de ruedas.

En relación con olores, el Proyecto identificó las fuentes odorantes asociadas a la operación propia del relleno sanitario y desarrolló modelaciones de dispersión odorante, considerando escenarios representativos de funcionamiento, delimitación de isocurvas y receptores humanos presentes en el área de influencia. La evaluación consideró la descarga de residuos, operación del frente activo, manejo de residuos y generación de biogás, junto con medidas de control operacional, tales como cobertura operacional, manejo controlado de residuos, control del frente activo, control de biogás y medidas de contingencia frente a eventos operacionales específicos. Conforme a los resultados obtenidos, no se prevé una exposición de magnitud, frecuencia o duración que configure efectos adversos significativos sobre la salud de las personas.

Respecto del ruido, el expediente incorpora una línea de base de 28 receptores, modelaciones de las fuentes del recinto en seis puntos y evaluación del tránsito exterior, junto con un estudio específico de

cuatro receptores asociados a GHPPI. El capítulo 7 de la Adenda Excepcional reconoce el aumento de niveles de ruido en construcción, operación y cierre y lo califica como poco significativo. Por ello, la consideración de esta materia se refiere a los escenarios y receptores efectivamente evaluados.

En cuanto a residuos sólidos y líquidos, el Proyecto contempla sistemas de manejo, segregación, almacenamiento temporal, conducción, tratamiento y disposición, según corresponda a las categorías evaluadas en el expediente ambiental. Respecto de residuos líquidos y lixiviados, el diseño considera impermeabilización basal, captación, conducción, almacenamiento, tratamiento, monitoreo, control operacional y contingencias destinadas a evitar contacto o exposición directa de la población y prevenir afectaciones al entorno.

En consecuencia, la preocupación por la salud fue considerada mediante la identificación de fuentes de emisión, receptores, modelaciones, diseño sanitario y sistemas de manejo y seguimiento del proyecto. La SEREMI de Salud de la Región del Maule, mediante Ordinario N° 879, de 16 de octubre de 2026, se pronunció conforme sobre la Adenda Excepcional. Los antecedentes y controles descritos constituyen el fundamento de la respuesta, en los términos del artículo 5 del Reglamento del SEIA.

Prevención y control de vectores

En el proyecto considera el control de vectores en las fases de operación y cierre del proyecto. Al respecto, cabe señalar que el Proyecto contempla un sistema integrado de prevención, control, monitoreo y respuesta ante contingencias, desarrollado específicamente para minimizar la presencia de moscas, roedores y aves asociadas a la operación del Área de Disposición Final (ADF), conforme a lo establecido en el D.S. N°189/2005 y en Anexo 1-O de la Adenda Complementaria.

En primer término, es importante indicar que la principal medida de control de vectores corresponde al adecuado manejo operacional del relleno sanitario. En este sentido, el proyecto considera la cobertura diaria de residuos con una capa de al menos 15 cm de material de cobertura, la compactación permanente de las celdas, el manejo controlado de lixiviados, la limpieza diaria del frente de trabajo y de las áreas operacionales, así como la mantención periódica de los caminos interiores. Estas medidas tienen por finalidad reducir la disponibilidad de alimento, refugio y condiciones favorables para la reproducción de vectores sanitarios, así como minimizar la generación de olores potencialmente atractivos para éstos.

Respecto del control de moscas, el Plan contempla medidas pasivas y activas. Entre las medidas pasivas se incluyen la cobertura diaria e intermedia de residuos, la compactación adecuada de las celdas, el manejo de lixiviados mediante sistemas cerrados, la limpieza permanente de las instalaciones y para las instalaciones y protección de los trabajadores el uso de barreras físicas tales como mallas mosquiteras, ventiladores y sistemas de cierre automático de puertas en las edificaciones del proyecto.

Complementariamente, se implementará un programa permanente de control químico ejecutado por una empresa autorizada por la Autoridad Sanitaria. Este programa considera la aplicación de insecticidas adulticidas y larvicidas mediante rotación de principios activos para evitar fenómenos de resistencia biológica. En los sectores de mayor criticidad, particularmente el frente de trabajo activo, la frecuencia de aplicación programada será cada 48 horas durante la temporada de mayor actividad de moscas (septiembre a abril), pudiendo incrementarse hasta una frecuencia diaria cuando las inspecciones sanitarias, condiciones climáticas u operacionales así lo requieran. En la Planta de Tratamiento de Lixiviados (PTL), piscinas de almacenamiento, báscula y lavado de ruedas se aplicarán controles semanales, mientras que en oficinas, planta de valorización y otros sectores la frecuencia será semanal o quincenal según los resultados del monitoreo.

Adicionalmente, se implementará un sistema de monitoreo mediante trampas para moscas tanto al interior como al exterior del proyecto. Al interior del recinto se instalarán puntos de monitoreo en sectores críticos, incluyendo el frente de trabajo, PTL, báscula y oficinas administrativas. Asimismo, se contempla una red de monitoreo en viviendas cercanas al proyecto, permitiendo detectar oportunamente cualquier incremento de poblaciones de moscas y adoptar medidas correctivas inmediatas.

Respecto del control de roedores, el proyecto contempla un sistema de manejo integrado basado prioritariamente en medidas preventivas y ecológicas. Entre ellas se consideran la cobertura diaria de residuos, control de malezas, eliminación de refugios, hermeticidad de instalaciones, uso de trampas mecánicas y electrónicas, monitoreo periódico de actividad, registro de madrigueras y capturas, además del fomento al control biológico mediante la instalación de perchas y cajas nido para aves rapaces presentes en el área, tales como lechuzas, chunchos y jotes. Estas medidas serán complementadas con evaluaciones periódicas que permitan ajustar las estrategias de control según los resultados obtenidos.

En relación con las aves, se contempla un sistema de prevención basado en la reducción de fuentes de atracción mediante la cobertura de residuos, limpieza diaria de sectores operacionales y control de derrames. Adicionalmente, en caso de ser necesario, se implementarán medidas disuasivas no letales, tales como cañones sonoros automáticos y dispositivos visuales tipo halcón, orientadas exclusivamente a evitar la concentración de aves en el frente de trabajo activo.

Asimismo, de manera complementaria al control de moscas, roedores y aves, el Proyecto contempla medidas específicas para prevenir el ingreso y permanencia de perros vagos y/o perros asilvestrados en las instalaciones, considerando que éstos pueden constituir un factor adicional de riesgo sanitario, operacional y ambiental. Para ello, el Proyecto contará con un cierre perimetral continuo de 1,8 metros de altura alrededor de todo el recinto, conforme a lo establecido en el artículo 14 del D.S. N°189/2005, además de sistemas de control de acceso y vigilancia permanente que restringirán el ingreso de personas y animales no autorizados.

Adicionalmente, el Plan de Prevención de Contingencias y el Plan de Emergencias incorporan específicamente el escenario denominado “Inclusión de perros vagos y asilvestrados al recinto”, estableciendo procedimientos de detección temprana, control y respuesta ante la presencia de estos animales. En caso de detectarse el ingreso de perros al área operacional, se activarán medidas destinadas a evitar su permanencia en sectores de disposición de residuos, minimizar la disponibilidad de fuentes de alimento mediante la cobertura diaria de residuos y mantener el resguardo sanitario y operacional de las instalaciones. Estas acciones serán complementadas con inspecciones periódicas del cierre perimetral, verificación de su integridad y registro de eventuales incidencias detectadas durante las fases de construcción, operación y cierre.

En cuanto a los medios de verificación y registros solicitados por la autoridad, el proyecto mantendrá un sistema documentado de seguimiento que incluirá registros diarios de cobertura y compactación, bitácoras de inspección sanitaria, registros de monitoreo de trampas, planillas de aplicación de insecticidas, certificados emitidos por la empresa especializada encargada del control de plagas, registros de capturas, reportes de medidas correctivas implementadas y respaldos digitales y físicos de todas las actividades ejecutadas. Dichos registros estarán disponibles para inspección por parte de la autoridad competente.

Finalmente, se informa que el Plan de Prevención de Contingencias y el Plan de Emergencias han sido actualizados para incorporar específicamente el escenario de proliferación de vectores (Capítulo 5 de la Adenda Excepcional). Ante un aumento significativo de moscas, roedores o aves, se activarán medidas de respuesta inmediata consistentes en el reforzamiento de coberturas, incremento de frecuencias de inspección, intensificación de aplicaciones de control sanitario, ampliación de puntos de monitoreo y

ejecución de medidas correctivas focalizadas, manteniendo seguimiento permanente hasta recuperar las condiciones normales de operación. Estas acciones serán aplicables tanto durante la fase de operación como durante la fase de cierre del proyecto.

En consecuencia, considerando las características del diseño sanitario del relleno, las medidas operacionales permanentes, el programa específico de control de moscas, roedores y aves, el monitoreo dentro y fuera del área del proyecto, los mecanismos de verificación y los procedimientos de contingencia comprometidos, se concluye que el proyecto dispone de herramientas suficientes para prevenir, controlar y corregir oportunamente eventuales incrementos de vectores, descartándose la generación de impactos significativos sobre la salud de las personas o la calidad de vida de las comunidades del área de influencia.

Acceso a bienes, equipamientos, servicios e infraestructura comunitaria

Respecto del descarte de efectos significativos sobre el artículo 7 literal c) del Medio Humano, la evaluación realizada concluyó que el proyecto no generará una alteración significativa en el acceso ni en la calidad de bienes, equipamientos, servicios o infraestructura utilizados por la población de las localidades de Putagán, Santa Marina, Gúmera, La Faja y sectores aledaños. El análisis consideró los desplazamientos cotidianos de la población y su acceso a servicios de salud, educación, abastecimiento, sistemas de Agua Potable Rural (APR), equipamientos comunitarios y actividades productivas.

De acuerdo con la Línea Base de Medio Humano, los habitantes del área de influencia utilizan principalmente la red vial rural existente para acceder a dichos servicios, identificándose como equipamientos relevantes la Escuela Manuel Salvador del Campo, los sistemas APR, infraestructura comunitaria, Bomberos, la estación ferroviaria y otros servicios básicos presentes en Putagán y su entorno.

En materia de movilidad, el proyecto utilizará las rutas existentes, principalmente la Ruta 5 Sur, la Ruta L-215 y la Ruta L-223, sin contemplar cierres de caminos, desvíos permanentes, relocalización de accesos ni intervenciones que restrinjan el uso habitual de bienes, servicios o equipamientos locales. Asimismo, el Estudio de Movilidad concluyó que los flujos vehiculares asociados a las etapas de construcción, operación y cierre no generarán obstrucciones, pérdida de conectividad local ni incrementos significativos en los tiempos de desplazamiento.

Respecto de los equipamientos sensibles, incluidos establecimientos educacionales y servicios comunitarios de Putagán, el proyecto no considera intervenciones físicas, restricciones de acceso ni modificaciones en su funcionamiento. No obstante, atendiendo la potencial percepción de riesgo asociada al tránsito de camiones, se contemplan medidas de seguridad vial tales como control de velocidad, definición de rutas de circulación, capacitación de conductores, prohibición de estacionamiento en lugares no habilitados y reforzamiento de señalización vial.

Adicionalmente, se implementarán medidas específicas en puntos críticos de la red vial, particularmente en las intersecciones de las rutas L-215 con L-223 y L-215 con L-217/L-225, destinadas a mejorar la seguridad y la convivencia entre el tránsito asociado al proyecto y los usuarios habituales del entorno rural.

Por otra parte, la evaluación no identificó deterioros significativos de la infraestructura vial secundaria que puedan afectar el acceso o la calidad de bienes y servicios. Como medida complementaria, el titular comprometió voluntariamente la pavimentación del tramo de la Ruta L-223 comprendido entre el acceso

al proyecto y su conexión con la Ruta L-215, contribuyendo al mejoramiento de las condiciones de circulación del sector.

En consecuencia, la evaluación concluye que el proyecto mantendrá la conectividad territorial, el acceso a servicios básicos y el normal funcionamiento de los equipamientos comunitarios existentes, por lo que no configura una alteración significativa del acceso o la calidad de bienes, equipamientos, servicios o infraestructura ni, en consecuencia, una afectación significativa de los sistemas de vida y costumbres de los grupos humanos del área de influencia.

1335. Observante: Carla Soledad Concha Fierro

Observación:

Me preocupa la conservación de los recursos hídricos de la región del Maule, aquí observo gran riqueza hídrica y lo que podría pasar en esta zona ante la posible instalación del relleno sanitario podría alterar de forma irreversible a las napas subterráneas que permiten la hidratación de quienes aquí habitan y la de los productos agrícolas. ¿Cómo la empresa asegura su no afectación?

Evaluación técnica de la observación:

La Dirección Regional del Maule del Servicio de Evaluación Ambiental considera pertinente la observación, en tanto aborda materias ambientales evaluadas durante el procedimiento. A continuación, se entrega la consideración correspondiente

Evaluación de riesgos para la salud de la población

Respecto de la salud de las personas, se indica que en relación al artículo 5° del Reglamento del SEIA, sobre si el proyecto genera o presenta riesgos para la salud de las personas, el proponente incorporó en la Evaluación del Proyecto la identificación, estimación, modelación y evaluación de las emisiones atmosféricas, gases, olores, ruido, residuos sólidos y residuos líquidos generados durante las fases de construcción, operación y cierre, considerando los receptores humanos presentes en el área de influencia, las condiciones de exposición potencial y las medidas de prevención, manejo, control operacional y contingencia comprometidas en el expediente ambiental.

Respecto de emisiones atmosféricas, el Proyecto evaluó material particulado respirable MP10 y MP2,5, así como gases asociados a combustión y operación de maquinaria, equipos y transporte, incluyendo NOx, SO2 y CO. La evaluación consideró las fuentes emisoras asociadas a movimiento de tierras, excavaciones, nivelación, compactación, circulación de vehículos, operación de maquinaria y tránsito por caminos internos y externos. Los resultados fueron analizados mediante modelación atmosférica y evaluación por receptor, considerando condiciones meteorológicas locales y receptores humanos cercanos. A partir de dichos antecedentes, se fundamentó en el estudio de especialidad, que no se identifican condiciones de exposición capaces de generar efectos adversos significativos sobre la salud de las personas.

El proyecto contempla aplicación de supresores de polvo en caminos internos, control de velocidad, mantención de vehículos y maquinaria y lavado de ruedas. El Anexo 1-H de la Adenda Excepcional precisa que se eliminó el uso de RIL tratado para humectación de caminos; su reutilización interna corresponde al lavado de ruedas.

En relación con olores, el Proyecto identificó las fuentes odorantes asociadas a la operación propia del relleno sanitario y desarrolló modelaciones de dispersión odorante, considerando escenarios representativos de funcionamiento, delimitación de isocurvas y receptores humanos presentes en el área de influencia. La evaluación consideró la descarga de residuos, operación del frente activo, manejo de residuos y generación de biogás, junto con medidas de control operacional, tales como cobertura operacional, manejo controlado de residuos, control del frente activo, control de biogás y medidas de contingencia frente a eventos operacionales específicos. Conforme a los resultados obtenidos, no se prevé una exposición de magnitud, frecuencia o duración que configure efectos adversos significativos sobre la salud de las personas.

Respecto del ruido, el expediente incorpora una línea de base de 28 receptores, modelaciones de las fuentes del recinto en seis puntos y evaluación del tránsito exterior, junto con un estudio específico de

cuatro receptores asociados a GHPPI. El capítulo 7 de la Adenda Excepcional reconoce el aumento de niveles de ruido en construcción, operación y cierre y lo califica como poco significativo. Por ello, la consideración de esta materia se refiere a los escenarios y receptores efectivamente evaluados.

En cuanto a residuos sólidos y líquidos, el Proyecto contempla sistemas de manejo, segregación, almacenamiento temporal, conducción, tratamiento y disposición, según corresponda a las categorías evaluadas en el expediente ambiental. Respecto de residuos líquidos y lixiviados, el diseño considera impermeabilización basal, captación, conducción, almacenamiento, tratamiento, monitoreo, control operacional y contingencias destinadas a evitar contacto o exposición directa de la población y prevenir afectaciones al entorno.

En consecuencia, la preocupación por la salud fue considerada mediante la identificación de fuentes de emisión, receptores, modelaciones, diseño sanitario y sistemas de manejo y seguimiento del proyecto. La SEREMI de Salud de la Región del Maule, mediante Ordinario N° 879, de 16 de octubre de 2026, se pronunció conforme sobre la Adenda Excepcional. Los antecedentes y controles descritos constituyen el fundamento de la respuesta, en los términos del artículo 5 del Reglamento del SEIA.

Calidad de aguas subterráneas

Respecto de la calidad de aguas subterráneas, el proponente presentó durante el proceso de evaluación antecedentes técnicos que respaldan que se han considerado las medidas necesarias para evitar la afectación de la calidad de las aguas subterráneas.

El ADF se emplaza en una unidad volcánica de baja permeabilidad del cerro Quilipín; las captaciones cercanas se vinculan a la unidad acuífera Putagán Norte. El Anexo 3-U de la Adenda Excepcional evalúa la posible circulación por el macizo fracturado e incorpora escenarios accidentales de infiltración.

Asimismo, los suelos predominantes corresponden a materiales arcillosos de baja permeabilidad, lo que reduce significativamente el potencial de infiltración y percolación de contaminantes hacia el subsuelo.

El ADF contempla impermeabilización basal y de taludes y un sistema de captación y conducción de lixiviados hacia la PTL, según el diseño sanitario presentado para el relleno y el PAS 141 (Anexo 4-E de la Adenda Complementaria). Estos elementos se integran con el estudio hidrogeológico y el seguimiento del agua subterránea.

Presenta las formas de Manejo de lixiviados, sobre el recubrimiento basal se instalará un sistema de captación y conducción de lixiviados hacia una planta de tratamiento. Este sistema evita el escurrimiento libre de lixiviados sobre la superficie del relleno o los terrenos aledaños, descartándose la contaminación del suelo y de los cuerpos de agua cercanos.

Realiza una Evaluación hidrogeológica y análisis de las condiciones del área, el proyecto reconoce que el cerro Quilipín presenta procesos de meteorización y fracturamiento que podrían generar porosidad secundaria y favorecer localmente la circulación de aguas subterráneas. Considerando esta condición, el EIA incorporó una modelación hidrogeológica conservadora que representa el macizo rocoso como un medio fracturado.

El Anexo 3-U de la Adenda Excepcional analiza infiltración mediante HELP V4 y transporte mediante MODFLOW-NWT y MT3D-USGS, con un horizonte de 51 años que incluye operación, cierre y postcierre. Considera defectos y perforaciones en las capas de impermeabilización y utiliza compuestos nitrogenados y cloruros para representar el transporte bajo los escenarios evaluados.

Los compuestos nitrogenados modelados no alcanzan las diez captaciones identificadas. Para cloruros, representados como trazador conservativo, la pluma podría aproximarse al pozo N.° 3 al final del horizonte de 51 años, con concentraciones modeladas de 0 a 5 mg/L. El estudio concluye un riesgo sanitario aceptable bajo las condiciones evaluadas.

Propone medidas de control y monitoreo, una vez iniciada la fase de operación, se realizará monitoreo de aguas subterráneas tanto en los pozos exigidos por el D.S. N°189/05 del MINSAL como en aquellos comprometidos por el proyecto.

Adicionalmente, como Compromiso Ambiental Voluntario, el titular implementará una red de monitoreo compuesta por 10 puntos de control, superando las exigencias mínimas de la normativa vigente. Los resultados obtenidos serán informados periódicamente a los sistemas de Agua Potable Rural (APR) de Putagán y Coironal.

En consecuencia, la preocupación por afectación de aguas subterráneas fue abordada mediante caracterización de captaciones, modelación de infiltración y transporte, impermeabilización, manejo de lixiviados y monitoreo. Estos antecedentes sustentan la conclusión del Anexo 3-U de la Adenda Excepcional sobre riesgo sanitario aceptable en las condiciones y horizonte evaluados y permiten responder respecto de las captaciones identificadas.

Calidad del agua y protección de quebradas

Respecto a la preocupación por la afectación a aguas y en particular por las quebradas, se indica que de acuerdo con los antecedentes presentados, la construcción de la obra de atravieso considera medidas preventivas orientadas a resguardar la calidad de las aguas, entre ellas la ejecución preferente de las obras en seco, la prohibición de almacenamiento de materiales en el cauce o sus riberas, la revisión permanente del estado mecánico de la maquinaria, el registro fotográfico diario de las condiciones del escurrimiento y la implementación de medidas correctivas ante eventuales incrementos de turbidez u otras alteraciones atribuibles a las faenas.

Asimismo, se contempla un programa de monitoreo aguas arriba y aguas abajo de la intervención, basado en parámetros de la NCh 1333, incluyendo un monitoreo previo para establecer la condición basal de calidad de aguas.

Adicionalmente, el proyecto incorpora medidas de diseño destinadas a prevenir afectaciones sobre aguas superficiales y subterráneas derivadas de la operación del relleno sanitario. Entre estas se consideran sistemas de impermeabilización basal, captación y conducción de lixiviados, planta de tratamiento de lixiviados, monitoreo de aguas subterráneas conforme al D.S. N°189/2005 y planes de contingencia para eventuales fallas de los sistemas de manejo.

El efluente de la PTL contempla reutilización en la plataforma de lavado de ruedas y descarga al canal Derrame Cruchaga. El Anexo 1-H de la Adenda Excepcional estima una descarga promedio de 8,01 m^3/día y máxima de 15,42 m^3/día, e incorpora calidad de tratamiento, balance y manejo de las piscinas. El Anexo 4-I-4 de la Adenda Excepcional describe la obra de descarga de RIL tratado.

En consideración a lo anterior, y atendiendo a que la alteración del cauce corresponde a una intervención puntual que incorpora medidas de control, seguimiento y monitoreo específicas para resguardar la calidad del recurso hídrico, no se advierten antecedentes que permitan sostener la generación de efectos adversos significativos sobre la calidad de las aguas superficiales en relación con su condición de línea de base. Asimismo, las medidas de diseño y operación propuestas permiten

prevenir potenciales aportes de contaminantes derivados de lixiviados, aguas servidas y otros residuos líquidos asociados al proyecto.

Por tanto, se estima que la magnitud y duración de los efectos sobre la calidad de las aguas no alcanzan la significancia requerida para configurar la circunstancia contemplada en el artículo 11 letra b) de la Ley N°19.300, en relación con el literal c) del artículo 6 del D.S. N°40/2012.

En consecuencia, sobre la base de los antecedentes aportados por el Titular, es posible concluir que el proyecto no generaría efectos adversos significativos sobre la calidad de las aguas superficiales ni subterráneas, descartándose la configuración del criterio establecido en el artículo 6 letra c) del Reglamento del SEIA para este componente.

Evaluación de efectos sobre los recursos naturales renovables

Respecto de la eventual generación de efectos adversos significativos sobre los recursos naturales renovables, en los términos del artículo 11 letra b) de la Ley N°19.300 y del artículo 6 del D.S. N°40/2012 del Ministerio del Medio Ambiente, el Proyecto evaluó los potenciales impactos sobre los componentes flora, vegetación, fauna terrestre, suelo, recursos hídricos, aire y ecosistemas asociados, considerando las fases de construcción, operación y cierre.

Con relación al área de influencia y los ecosistemas terrestres y en respuesta a las observaciones formuladas sobre la delimitación del área de influencia, el titular complementó su fundamentación incorporando el análisis de los principales mecanismos de impacto sobre los ecosistemas, incluyendo la pérdida y alteración de hábitat, la fragmentación y conectividad biológica, el funcionamiento ecosistémico, la perturbación y desplazamiento de fauna, los efectos por ruido, iluminación y tránsito de maquinaria, la afectación potencial de especies de baja movilidad, y los servicios ecosistémicos y uso recreativo del territorio.

La delimitación del área de influencia se definió considerando las obras y acciones del Proyecto, las unidades vegetacionales presentes, los hábitats identificados para fauna terrestre y la distribución espacial de las especies registradas durante las campañas de terreno realizadas en primavera, verano, otoño e invierno.

Por lo que el titular muestra que la intervención directa se concentra en superficies acotadas del predio, mientras que el entorno mantiene extensas áreas con continuidad de hábitat y cobertura vegetal que permiten el desplazamiento y utilización del territorio por parte de la fauna presente.

Pasando al detalle de Flora y vegetación, respecto de la vegetación, se determinó que las formaciones presentes corresponden principalmente a comunidades esclerófilas con distintos grados de intervención humana producto de actividades agropecuarias, extracción de leña y pastoreo.

La corta y reposición de vegetación se describen en los antecedentes del PAS 148 (Anexo 4-H de la Adenda Excepcional). La reforestación sectorial se distingue de las medidas de mitigación, reparación y compensación de impactos significativos establecidas en el capítulo 8 de la Adenda Excepcional.

Por lo que el titular señala que la composición y estructura general de la vegetación presente en el área de influencia no experimentará una alteración significativa que comprometa su permanencia a largo plazo.

En fauna, el capítulo 7 de la Adenda Excepcional identifica la pérdida de hábitat COFT-1 durante construcción y OFT-1 durante operación, ambas calificadas como significativas. El capítulo 8 de la

Adenda Excepcional presenta las medidas de mitigación MMF-1, rehabilitación de 0,85 ha, y MMF-2, construcción de refugios para fauna nativa.

Durante las campañas de caracterización fueron registrados mamíferos, aves, reptiles y anfibios, incluyendo especies endémicas y especies clasificadas como "Casi Amenazadas". No obstante, no se registraron especies clasificadas en categorías "En Peligro Crítico", "En Peligro" o "Vulnerable" dentro del área de intervención directa.

Considerando las exigencias formuladas durante la evaluación ambiental, el titular complementó las medidas de protección y seguimiento mediante un Programa de Protección y Monitoreo de Fauna que incorpora compromisos verificables, indicadores de seguimiento, metodologías de monitoreo, frecuencia de ejecución y medidas correctivas.

Entre las medidas comprometidas destacan:

- Monitoreo mediante transectos, búsqueda activa, estaciones de observación y cámaras trampa.
- Registro georreferenciado de ejemplares, refugios, madrigueras, huellas y otros indicios.
- Control de velocidad de vehículos al interior del proyecto.
- Capacitación ambiental obligatoria para trabajadores.
- Prohibición de caza, captura, alimentación o perturbación de fauna silvestre.
- Control de iluminación nocturna en sectores sensibles.
- Protección de especies de baja movilidad mediante medidas de rescate y relocalización cuando corresponda.

Asimismo, se establecieron criterios de activación de medidas correctivas frente a eventos tales como atropellos, afectación directa de ejemplares, alteración de refugios o incumplimiento de medidas operacionales.

Respecto del recurso suelo, se mostró que predominan unidades de capacidad de uso IV y VII, correspondientes a terrenos con limitaciones para el desarrollo de actividades agrícolas intensivas.

Los análisis efectuados muestran bajos niveles de erosión potencial y descartan procesos erosivos significativos asociados a la ejecución del Proyecto.

Las interacciones hídricas consideradas comprenden el atravieso de la Quebrada Sin Nombre 1 por el camino, la intervención de la Quebrada Sin Nombre 2 por el dique y las descargas de aguas lluvias y RIL tratado al canal Derrame Cruchaga. Estas obras están descritas separadamente en los anexos 4-I-1 a 4-I-4 de la Adenda Excepcional.

Respecto de emisiones atmosféricas, olores y perturbaciones operacionales, la evaluación consideró los efectos del ruido, tránsito de maquinaria, iluminación nocturna y otras actividades propias de la construcción y operación.

Los antecedentes de modelación concluyen que los efectos se mantienen acotados al entorno próximo del proyecto y que no se producirían alteraciones relevantes respecto de las condiciones de línea de base consideradas en la evaluación.

Adicionalmente, se incorporan medidas operacionales destinadas a reducir potenciales perturbaciones sobre la fauna y los ecosistemas circundantes, incluyendo gestión de residuos, control de iluminación y restricciones operacionales en sectores sensibles.

De acuerdo con los antecedentes técnicos presentados, el Proyecto incorpora medidas de prevención, mitigación, seguimiento y control para los componentes flora, vegetación, fauna, suelo, recursos hídricos y aire.

La evaluación reconoce la existencia de una pérdida de hábitat asociada a las superficies de intervención del Proyecto, incluyendo las áreas destinadas a infraestructura y la Zona de Acopio de Material de Excavación. Asimismo, se identifican efectos de perturbación, modificación y pérdida de hábitat para fauna terrestre que fueron considerados en la evaluación ambiental.

La existencia de efectos adversos significativos sobre el componente fauna constituye una de las circunstancias que fundamentan el ingreso del Proyecto mediante un Estudio de Impacto Ambiental (EIA), en conformidad con el artículo 11 letra b) de la Ley N°19.300 y el artículo 6 del D.S. N°40/2012.

El titular presenta que, mediante la implementación de las medidas de protección, rescate, relocalización, monitoreo y seguimiento comprometidas, los efectos identificados sobre los recursos naturales renovables pueden ser adecuadamente gestionados durante las fases de construcción, operación y cierre del Proyecto.

Actividad agrícola para el consumo doméstico.

Respecto de la preocupación por el impacto asociado a las labores agrícolas por la cercanía a la presencia de un relleno sanitario se hace presente que la evaluación ambiental concluyó que no se prevén impactos significativos sobre la producción agrícola local. En la respuesta 1.12.3 de la Adenda Excepcional el titular complementó la descripción de las actividades económicas, productivas y de subsistencia identificadas en los predios y sectores rurales localizados dentro del Área de Influencia. Conforme a los antecedentes levantados durante las campañas de terreno realizadas, así como la observación territorial y revisión cartográfica desarrolladas durante la evaluación ambiental del Proyecto, en el área evaluada predominan actividades rurales de carácter familiar y de pequeña escala, asociadas principalmente a uso agrícola, agropecuario y de subsistencia.

En este contexto, se identificaron huertos familiares, frutales menores, cultivos de autoconsumo, superficies de cultivo estacional, pastizales y sectores destinados a uso agropecuario menor y consumo animal, desarrollados principalmente en predios rurales dispersos de los sectores La Faja, Putagán, Gumera y Santa Marina. Para complementar dicha caracterización, se incorpora la siguiente tabla descriptiva referencial de actividades económicas, productivas y de subsistencia identificadas en el Área de Influencia:

Tabla. Actividades económicas, productivas y subsistencia del A.I

Sector	Tipo de actividad	Cultivo/Uso identificado	Superficie aproximada observada
La Faja	Subsistencia familiar	Huertos familiares y frutales menores	Menor a 0,5 ha
La Faja	Agropecuario menor	Pastizales y consumo animal	0,5 a 2 ha
Putagán	Agrícola familiar	Cultivos estacionales y autoconsumo	0,5 a 1 ha
Putagán	Agropecuario menor	Praderas y uso animal doméstico	1 a 3 ha
Gumera	Subsistencia rural	Huertos, frutales menores y aves de corral	Menor a 0,5 ha

Sector	Tipo de actividad	Cultivo/Uso identificado	Superficie aproximada observada
Gumera	Agrícola menor	Cultivo estacional de pequeña escala	0,5 a 1 ha
Santa Marina	Agropecuario familiar	Pastizales y uso pecuario menor	1 a 3 ha
Santa Marina	Subsistencia familiar	Huertos y producción menor de autoconsumo	Menor a 0,5 ha

Fuente: ELB Medio Humano

Las superficies informadas, corresponden a estimaciones obtenidas a partir de observación territorial, antecedentes levantados durante campañas de terreno y revisión cartográfica disponible y tiene por objeto ampliar la caracterización rural y productiva del componente Medio Humano previamente incorporada en el expediente

Además, el titular incorporó diversos Compromisos Ambientales Voluntarios destinados a fortalecer el desarrollo económico y productivo del territorio.

Entre ellos destaca el Plan de Fomento de la Apicultura y Apoyo a la Actividad Agrícola, cuyo objetivo es contribuir al fortalecimiento de las actividades agropecuarias presentes en el área de influencia mediante:

- Asistencia técnica especializada a productores locales.
- Capacitación periódica impartida por profesionales del área agrícola.
- Apoyo al fortalecimiento de la actividad apícola.
- Mejoramiento de infraestructura productiva existente, incluyendo apoyo a invernaderos y otras instalaciones agrícolas.
- Promoción de iniciativas asociativas y fortalecimiento de capacidades productivas locales.
- Coordinación con programas e instrumentos públicos de fomento agropecuario disponibles en las comunas del área de influencia.

Además, en materia específica de olores y su eventual relación con las actividades agrícolas, el titular comprometió las siguientes medidas y programas de seguimiento:

- Seguimiento de emisiones odorantes.
- Evaluación de funcionamiento y eficiencia del sistema de reducción de olores.
- Monitoreo de olores en aire ambiente.
- Seguimiento y gestión de reclamos por olores.
- Control operacional de la Planta de Tratamiento.
- Implementación del Plan de Apoyo a la Actividad Agrícola.
- Fumigación preventiva de viviendas en caso de ser necesaria para evitar la proliferación de vectores, particularmente moscas.

En consecuencia, la evaluación ambiental determinó que existen medidas de control, supervisión y seguimiento destinadas a prevenir posibles afectaciones al entorno agrícola, manteniéndose la conclusión de que el proyecto no generará impactos significativos sobre las actividades productivas del área de influencia.

1336. Observante: Angela Castillo González

Observación:

Desde la perspectiva personal creo que esto puede afectar irreparablemente el medio ambiente, causando consigo un daño directo a las comunidades aledañas, provocando dificultades inclusive ante las actividades recreativas impartidas por los establecimientos; es por esto que como psicóloga del área social pregunto: ¿Cómo la empresa que aplica esta medida planea evitar lo mencionado previamente?

Evaluación técnica de la observación:

La Dirección Regional del Maule del Servicio de Evaluación Ambiental considera pertinente la observación, en tanto aborda materias ambientales evaluadas durante el procedimiento. A continuación, se entrega la consideración correspondiente

Evaluación de riesgos para la salud de la población

Respecto de la salud de las personas, se indica que en relación al artículo 5° del Reglamento del SEIA, sobre si el proyecto genera o presenta riesgos para la salud de las personas, el proponente incorporó en la Evaluación del Proyecto la identificación, estimación, modelación y evaluación de las emisiones atmosféricas, gases, olores, ruido, residuos sólidos y residuos líquidos generados durante las fases de construcción, operación y cierre, considerando los receptores humanos presentes en el área de influencia, las condiciones de exposición potencial y las medidas de prevención, manejo, control operacional y contingencia comprometidas en el expediente ambiental.

Respecto de emisiones atmosféricas, el Proyecto evaluó material particulado respirable MP10 y MP2,5, así como gases asociados a combustión y operación de maquinaria, equipos y transporte, incluyendo NOx, SO2 y CO. La evaluación consideró las fuentes emisoras asociadas a movimiento de tierras, excavaciones, nivelación, compactación, circulación de vehículos, operación de maquinaria y tránsito por caminos internos y externos. Los resultados fueron analizados mediante modelación atmosférica y evaluación por receptor, considerando condiciones meteorológicas locales y receptores humanos cercanos. A partir de dichos antecedentes, se fundamentó en el estudio de especialidad, que no se identifican condiciones de exposición capaces de generar efectos adversos significativos sobre la salud de las personas.

El proyecto contempla aplicación de supresores de polvo en caminos internos, control de velocidad, mantención de vehículos y maquinaria y lavado de ruedas. El Anexo 1-H de la Adenda Excepcional precisa que se eliminó el uso de RIL tratado para humectación de caminos; su reutilización interna corresponde al lavado de ruedas.

En relación con olores, el Proyecto identificó las fuentes odorantes asociadas a la operación propia del relleno sanitario y desarrolló modelaciones de dispersión odorante, considerando escenarios representativos de funcionamiento, delimitación de isocurvas y receptores humanos presentes en el área de influencia. La evaluación consideró la descarga de residuos, operación del frente activo, manejo de residuos y generación de biogás, junto con medidas de control operacional, tales como cobertura operacional, manejo controlado de residuos, control del frente activo, control de biogás y medidas de contingencia frente a eventos operacionales específicos. Conforme a los resultados obtenidos, no se prevé una exposición de magnitud, frecuencia o duración que configure efectos adversos significativos sobre la salud de las personas.

Respecto del ruido, el expediente incorpora una línea de base de 28 receptores, modelaciones de las fuentes del recinto en seis puntos y evaluación del tránsito exterior, junto con un estudio específico de cuatro receptores asociados a GHPPI. El capítulo 7 de la Adenda Excepcional reconoce el aumento de niveles de ruido en construcción, operación y cierre y lo califica como poco significativo. Por ello, la consideración de esta materia se refiere a los escenarios y receptores efectivamente evaluados.

En cuanto a residuos sólidos y líquidos, el Proyecto contempla sistemas de manejo, segregación, almacenamiento temporal, conducción, tratamiento y disposición, según corresponda a las categorías evaluadas en el expediente ambiental. Respecto de residuos líquidos y lixiviados, el diseño considera impermeabilización basal, captación, conducción, almacenamiento, tratamiento, monitoreo, control operacional y contingencias destinadas a evitar contacto o exposición directa de la población y prevenir afectaciones al entorno.

En consecuencia, la preocupación por la salud fue considerada mediante la identificación de fuentes de emisión, receptores, modelaciones, diseño sanitario y sistemas de manejo y seguimiento del proyecto. La SEREMI de Salud de la Región del Maule, mediante Ordinario N° 879, de 16 de octubre de 2026, se pronunció conforme sobre la Adenda Excepcional. Los antecedentes y controles descritos constituyen el fundamento de la respuesta, en los términos del artículo 5 del Reglamento del SEIA.

Salud mental

Respecto a la afectación sobre la salud mental, se indica que el proyecto puede generar preocupaciones, incertidumbre y percepciones de riesgo en parte de la comunidad, especialmente respecto de posibles efectos sobre la salud, la calidad de vida, el entorno rural y las actividades tradicionalmente desarrolladas en el territorio.

En el marco de la evaluación ambiental, estas materias fueron abordadas mediante el estudio del componente Medio Humano, que incluyó campañas de terreno, entrevistas e interacciones con actores locales. Como resultado de dicho análisis, se identificó que las principales inquietudes manifestadas por habitantes del sector se relacionan con la percepción de contaminación, presencia de vectores, generación de olores, alteración del entorno rural y eventuales efectos sobre la calidad de vida percibida.

La evaluación realizada concluyó que el Proyecto no genera alteraciones significativas sobre la accesibilidad, conectividad, desarrollo de actividades productivas tradicionales ni permanencia territorial de la población, manteniéndose las dinámicas funcionales actualmente existentes en las localidades del área de influencia, e incluye evaluación de estresantes como son ruido y olores, y molestias generadas por vectores como moscas.

Adicionalmente, con el objetivo de prevenir o minimizar aquellas condiciones que pudieran incidir en la percepción de bienestar de la comunidad, el Proyecto incorpora diversas medidas operacionales y de seguimiento ambiental, entre las que destacan:

- Implementación de un Plan de Gestión Odorante, orientado a prevenir, mitigar y controlar emisiones de olor durante la operación del proyecto.
- Monitoreo de olor en aire ambiente, seguimiento de quejas y canal formal de reclamos para la comunidad.
- Evaluación periódica de la eficiencia de los sistemas de tratamiento y reducción de olores.

- Aplicación de un Programa de Control de Vectores, que contempla inspecciones sanitarias periódicas, monitoreo y acciones de control en caso de detectarse condiciones favorables para su proliferación.
- Manejo operacional de residuos mediante cobertura diaria, control del frente activo, manejo de lixiviados y limpieza permanente de áreas operacionales.
- Implementación de los Compromisos Ambientales Voluntarios establecidos en el expediente ambiental, incluyendo acciones de relacionamiento y educación ambiental con la comunidad.

En consecuencia, la observación fue considerada en el análisis de percepción del entorno, calidad de vida y sistemas de vida y costumbres. El capítulo 7 de la Adenda Excepcional reconoce el impacto OMH-3, alteración del sentimiento de arraigo, calificado como poco significativo, y el expediente contempla gestión de olores, vectores y comunicación comunitaria. Este análisis responde a los factores ambientales planteados por la comunidad.

Acceso a bienes, equipamientos, servicios e infraestructura comunitaria

Respecto del descarte de efectos significativos sobre el artículo 7 literal c) del Medio Humano, la evaluación realizada concluyó que el proyecto no generará una alteración significativa en el acceso ni en la calidad de bienes, equipamientos, servicios o infraestructura utilizados por la población de las localidades de Putagán, Santa Marina, Gúmera, La Faja y sectores aledaños. El análisis consideró los desplazamientos cotidianos de la población y su acceso a servicios de salud, educación, abastecimiento, sistemas de Agua Potable Rural (APR), equipamientos comunitarios y actividades productivas.

De acuerdo con la Línea Base de Medio Humano, los habitantes del área de influencia utilizan principalmente la red vial rural existente para acceder a dichos servicios, identificándose como equipamientos relevantes la Escuela Manuel Salvador del Campo, los sistemas APR, infraestructura comunitaria, Bomberos, la estación ferroviaria y otros servicios básicos presentes en Putagán y su entorno.

En materia de movilidad, el proyecto utilizará las rutas existentes, principalmente la Ruta 5 Sur, la Ruta L-215 y la Ruta L-223, sin contemplar cierres de caminos, desvíos permanentes, relocalización de accesos ni intervenciones que restrinjan el uso habitual de bienes, servicios o equipamientos locales. Asimismo, el Estudio de Movilidad concluyó que los flujos vehiculares asociados a las etapas de construcción, operación y cierre no generarán obstrucciones, pérdida de conectividad local ni incrementos significativos en los tiempos de desplazamiento.

Respecto de los equipamientos sensibles, incluidos establecimientos educacionales y servicios comunitarios de Putagán, el proyecto no considera intervenciones físicas, restricciones de acceso ni modificaciones en su funcionamiento. No obstante, atendiendo la potencial percepción de riesgo asociada al tránsito de camiones, se contemplan medidas de seguridad vial tales como control de velocidad, definición de rutas de circulación, capacitación de conductores, prohibición de estacionamiento en lugares no habilitados y reforzamiento de señalización vial.

Adicionalmente, se implementarán medidas específicas en puntos críticos de la red vial, particularmente en las intersecciones de las rutas L-215 con L-223 y L-215 con L-217/L-225, destinadas a mejorar la seguridad y la convivencia entre el tránsito asociado al proyecto y los usuarios habituales del entorno rural.

Por otra parte, la evaluación no identificó deterioros significativos de la infraestructura vial secundaria que puedan afectar el acceso o la calidad de bienes y servicios. Como medida complementaria, el titular

comprometió voluntariamente la pavimentación del tramo de la Ruta L-223 comprendido entre el acceso al proyecto y su conexión con la Ruta L-215, contribuyendo al mejoramiento de las condiciones de circulación del sector.

En consecuencia, la evaluación concluye que el proyecto mantendrá la conectividad territorial, el acceso a servicios básicos y el normal funcionamiento de los equipamientos comunitarios existentes, por lo que no configura una alteración significativa del acceso o la calidad de bienes, equipamientos, servicios o infraestructura ni, en consecuencia, una afectación significativa de los sistemas de vida y costumbres de los grupos humanos del área de influencia.

Actividades escolares y compromisos de apoyo educativo y cultural

La evaluación ambiental concluyó que el proyecto no genera impactos significativos sobre establecimientos educacionales ni sobre las actividades educativas y culturales que éstos desarrollan, por lo que no se determinaron medidas de compensación ambiental obligatorias asociadas a dichos componentes. Lo anterior, en atención a que los estudios presentados durante la evaluación y complementados mediante la Adenda Excepcional permitieron descartar afectaciones significativas sobre la salud de la población, el funcionamiento de establecimientos educacionales o el acceso a actividades culturales y recreativas del territorio.

Sin perjuicio de aquello, el titular incorporó una serie de Compromisos Ambientales Voluntarios (actualizados en el capítulo 10 de la Adenda Excepcional), orientados a fortalecer la vinculación con las comunidades locales y aportar al desarrollo social, cultural y educativo del área de influencia.

Entre ellos destaca el CAV Plan de Fomento Cultural del Cerro Quilipín y Piedra Larga, iniciativa que contempla la elaboración y difusión de material educativo relacionado con la historia, identidad y patrimonio cultural del territorio, el mejoramiento de accesos a estos espacios de interés comunitario, la implementación de senderos e infraestructura básica para actividades recreativas y educativas al aire libre, y el apoyo a actividades de puesta en valor del patrimonio cultural local. Estos antecedentes y materiales podrán constituir una herramienta de apoyo para establecimientos educacionales y organizaciones comunitarias interesadas en fortalecer el conocimiento de la historia y características del territorio.

Asimismo, el plan contempla el desarrollo de una investigación sociohistórica del área de influencia del proyecto, destinada a rescatar antecedentes de la identidad local y generar material de difusión comunitaria, contribuyendo al fortalecimiento del patrimonio cultural e histórico de las comunas involucradas.

Por otra parte, el titular comprometió la mantención de mecanismos permanentes de vinculación comunitaria a través de un encargado de comunidades, lo que permitirá coordinar actividades informativas, educativas y de relacionamiento con organizaciones del territorio, incluidos establecimientos educacionales cuando corresponda.

En consecuencia, si bien la evaluación ambiental concluyó que el proyecto no genera impactos significativos que requieran medidas de compensación específicas para establecimientos educacionales, el titular incorporó compromisos ambientales voluntarios relacionados con la valorización del patrimonio cultural local, la generación de material educativo, el fortalecimiento de actividades comunitarias y la mantención de mecanismos permanentes de vinculación territorial, los cuales contribuyen al desarrollo social y cultural de las comunidades ubicadas en el área de influencia del proyecto.

Evaluación de efectos sobre los recursos naturales renovables

Respecto de la eventual generación de efectos adversos significativos sobre los recursos naturales renovables, en los términos del artículo 11 letra b) de la Ley N°19.300 y del artículo 6 del D.S. N°40/2012 del Ministerio del Medio Ambiente, el Proyecto evaluó los potenciales impactos sobre los componentes flora, vegetación, fauna terrestre, suelo, recursos hídricos, aire y ecosistemas asociados, considerando las fases de construcción, operación y cierre.

Con relación al área de influencia y los ecosistemas terrestres y en respuesta a las observaciones formuladas sobre la delimitación del área de influencia, el titular complementó su fundamentación incorporando el análisis de los principales mecanismos de impacto sobre los ecosistemas, incluyendo la pérdida y alteración de hábitat, la fragmentación y conectividad biológica, el funcionamiento ecosistémico, la perturbación y desplazamiento de fauna, los efectos por ruido, iluminación y tránsito de maquinaria, la afectación potencial de especies de baja movilidad, y los servicios ecosistémicos y uso recreativo del territorio.

La delimitación del área de influencia se definió considerando las obras y acciones del Proyecto, las unidades vegetacionales presentes, los hábitats identificados para fauna terrestre y la distribución espacial de las especies registradas durante las campañas de terreno realizadas en primavera, verano, otoño e invierno.

Por lo que el titular muestra que la intervención directa se concentra en superficies acotadas del predio, mientras que el entorno mantiene extensas áreas con continuidad de hábitat y cobertura vegetal que permiten el desplazamiento y utilización del territorio por parte de la fauna presente.

Pasando al detalle de Flora y vegetación, respecto de la vegetación, se determinó que las formaciones presentes corresponden principalmente a comunidades esclerófilas con distintos grados de intervención humana producto de actividades agropecuarias, extracción de leña y pastoreo.

La corta y reposición de vegetación se describen en los antecedentes del PAS 148 (Anexo 4-H de la Adenda Excepcional). La reforestación sectorial se distingue de las medidas de mitigación, reparación y compensación de impactos significativos establecidas en el capítulo 8 de la Adenda Excepcional.

Por lo que el titular señala que la composición y estructura general de la vegetación presente en el área de influencia no experimentará una alteración significativa que comprometa su permanencia a largo plazo.

En fauna, el capítulo 7 de la Adenda Excepcional identifica la pérdida de hábitat COFT-1 durante construcción y OFT-1 durante operación, ambas calificadas como significativas. El capítulo 8 de la Adenda Excepcional presenta las medidas de mitigación MMF-1, rehabilitación de 0,85 ha, y MMF-2, construcción de refugios para fauna nativa.

Durante las campañas de caracterización fueron registrados mamíferos, aves, reptiles y anfibios, incluyendo especies endémicas y especies clasificadas como "Casi Amenazadas". No obstante, no se registraron especies clasificadas en categorías "En Peligro Crítico", "En Peligro" o "Vulnerable" dentro del área de intervención directa.

Considerando las exigencias formuladas durante la evaluación ambiental, el titular complementó las medidas de protección y seguimiento mediante un Programa de Protección y Monitoreo de Fauna que incorpora compromisos verificables, indicadores de seguimiento, metodologías de monitoreo, frecuencia de ejecución y medidas correctivas.

Entre las medidas comprometidas destacan:

- Monitoreo mediante transectos, búsqueda activa, estaciones de observación y cámaras trampa.
- Registro georreferenciado de ejemplares, refugios, madrigueras, huellas y otros indicios.
- Control de velocidad de vehículos al interior del proyecto.
- Capacitación ambiental obligatoria para trabajadores.
- Prohibición de caza, captura, alimentación o perturbación de fauna silvestre.
- Control de iluminación nocturna en sectores sensibles.
- Protección de especies de baja movilidad mediante medidas de rescate y relocalización cuando corresponda.

Asimismo, se establecieron criterios de activación de medidas correctivas frente a eventos tales como atropellos, afectación directa de ejemplares, alteración de refugios o incumplimiento de medidas operacionales.

Respecto del recurso suelo, se mostró que predominan unidades de capacidad de uso IV y VII, correspondientes a terrenos con limitaciones para el desarrollo de actividades agrícolas intensivas.

Los análisis efectuados muestran bajos niveles de erosión potencial y descartan procesos erosivos significativos asociados a la ejecución del Proyecto.

Las interacciones hídricas consideradas comprenden el atravieso de la Quebrada Sin Nombre 1 por el camino, la intervención de la Quebrada Sin Nombre 2 por el dique y las descargas de aguas lluvias y RIL tratado al canal Derrame Cruchaga. Estas obras están descritas separadamente en los anexos 4-I-1 a 4-I-4 de la Adenda Excepcional.

Respecto de emisiones atmosféricas, olores y perturbaciones operacionales, la evaluación consideró los efectos del ruido, tránsito de maquinaria, iluminación nocturna y otras actividades propias de la construcción y operación.

Los antecedentes de modelación concluyen que los efectos se mantienen acotados al entorno próximo del proyecto y que no se producirían alteraciones relevantes respecto de las condiciones de línea de base consideradas en la evaluación.

Adicionalmente, se incorporan medidas operacionales destinadas a reducir potenciales perturbaciones sobre la fauna y los ecosistemas circundantes, incluyendo gestión de residuos, control de iluminación y restricciones operacionales en sectores sensibles.

De acuerdo con los antecedentes técnicos presentados, el Proyecto incorpora medidas de prevención, mitigación, seguimiento y control para los componentes flora, vegetación, fauna, suelo, recursos hídricos y aire.

La evaluación reconoce la existencia de una pérdida de hábitat asociada a las superficies de intervención del Proyecto, incluyendo las áreas destinadas a infraestructura y la Zona de Acopio de Material de Excavación. Asimismo, se identifican efectos de perturbación, modificación y pérdida de hábitat para fauna terrestre que fueron considerados en la evaluación ambiental.

La existencia de efectos adversos significativos sobre el componente fauna constituye una de las circunstancias que fundamentan el ingreso del Proyecto mediante un Estudio de Impacto Ambiental (EIA), en conformidad con el artículo 11 letra b) de la Ley N°19.300 y el artículo 6 del D.S. N°40/2012.

El titular presenta que, mediante la implementación de las medidas de protección, rescate, relocalización, monitoreo y seguimiento comprometidas, los efectos identificados sobre los recursos naturales renovables pueden ser adecuadamente gestionados durante las fases de construcción, operación y cierre del Proyecto.

1337. Observante: Eduardo Durán Arias

Observación:

Proliferación de plagas de insectos que dañarían los cultivos y la crianza de animales. ¿Qué garantía nos otorga la empresa que se adjudica este proyecto, que no se desataran plagas que deterioren el rendimiento de los cultivos y causen daños a la crianza de aves domésticas?

Evaluación técnica de la observación:

La Dirección Regional del Maule del Servicio de Evaluación Ambiental considera pertinente la observación, en tanto aborda materias ambientales evaluadas durante el procedimiento. A continuación, se entrega la consideración correspondiente

Prevención y control de vectores

En el proyecto considera el control de vectores en las fases de operación y cierre del proyecto. Al respecto, cabe señalar que el Proyecto contempla un sistema integrado de prevención, control, monitoreo y respuesta ante contingencias, desarrollado específicamente para minimizar la presencia de moscas, roedores y aves asociadas a la operación del Área de Disposición Final (ADF), conforme a lo establecido en el D.S. N°189/2005 y en Anexo 1-O de la Adenda Complementaria.

En primer término, es importante indicar que la principal medida de control de vectores corresponde al adecuado manejo operacional del relleno sanitario. En este sentido, el proyecto considera la cobertura diaria de residuos con una capa de al menos 15 cm de material de cobertura, la compactación permanente de las celdas, el manejo controlado de lixiviados, la limpieza diaria del frente de trabajo y de las áreas operacionales, así como la mantención periódica de los caminos interiores. Estas medidas tienen por finalidad reducir la disponibilidad de alimento, refugio y condiciones favorables para la reproducción de vectores sanitarios, así como minimizar la generación de olores potencialmente atractivos para éstos.

Respecto del control de moscas, el Plan contempla medidas pasivas y activas. Entre las medidas pasivas se incluyen la cobertura diaria e intermedia de residuos, la compactación adecuada de las celdas, el manejo de lixiviados mediante sistemas cerrados, la limpieza permanente de las instalaciones y para las instalaciones y protección de los trabajadores el uso de barreras físicas tales como mallas mosquiteras, ventiladores y sistemas de cierre automático de puertas en las edificaciones del proyecto.

Complementariamente, se implementará un programa permanente de control químico ejecutado por una empresa autorizada por la Autoridad Sanitaria. Este programa considera la aplicación de insecticidas adulticidas y larvicidas mediante rotación de principios activos para evitar fenómenos de resistencia biológica. En los sectores de mayor criticidad, particularmente el frente de trabajo activo, la frecuencia de aplicación programada será cada 48 horas durante la temporada de mayor actividad de moscas (septiembre a abril), pudiendo incrementarse hasta una frecuencia diaria cuando las inspecciones sanitarias, condiciones climáticas u operacionales así lo requieran. En la Planta de Tratamiento de Lixiviados (PTL), piscinas de almacenamiento, báscula y lavado de ruedas se aplicarán controles semanales, mientras que en oficinas, planta de valorización y otros sectores la frecuencia será semanal o quincenal según los resultados del monitoreo.

Adicionalmente, se implementará un sistema de monitoreo mediante trampas para moscas tanto al interior como al exterior del proyecto. Al interior del recinto se instalarán puntos de monitoreo en sectores críticos, incluyendo el frente de trabajo, PTL, báscula y oficinas administrativas. Asimismo, se contempla una red de monitoreo en viviendas cercanas al proyecto, permitiendo detectar oportunamente cualquier incremento de poblaciones de moscas y adoptar medidas correctivas inmediatas.

Respecto del control de roedores, el proyecto contempla un sistema de manejo integrado basado prioritariamente en medidas preventivas y ecológicas. Entre ellas se consideran la cobertura diaria de residuos, control de malezas, eliminación de refugios, hermeticidad de instalaciones, uso de trampas mecánicas y electrónicas, monitoreo periódico de actividad, registro de madrigueras y capturas, además del fomento al control biológico mediante la instalación de perchas y cajas nido para aves rapaces presentes en el área, tales como lechuzas, chunchos y jotes. Estas medidas serán complementadas con evaluaciones periódicas que permitan ajustar las estrategias de control según los resultados obtenidos.

En relación con las aves, se contempla un sistema de prevención basado en la reducción de fuentes de atracción mediante la cobertura de residuos, limpieza diaria de sectores operacionales y control de derrames. Adicionalmente, en caso de ser necesario, se implementarán medidas disuasivas no letales, tales como cañones sonoros automáticos y dispositivos visuales tipo halcón, orientadas exclusivamente a evitar la concentración de aves en el frente de trabajo activo.

Asimismo, de manera complementaria al control de moscas, roedores y aves, el Proyecto contempla medidas específicas para prevenir el ingreso y permanencia de perros vagos y/o perros asilvestrados en las instalaciones, considerando que éstos pueden constituir un factor adicional de riesgo sanitario, operacional y ambiental. Para ello, el Proyecto contará con un cierre perimetral continuo de 1,8 metros de altura alrededor de todo el recinto, conforme a lo establecido en el artículo 14 del D.S. N°189/2005, además de sistemas de control de acceso y vigilancia permanente que restringirán el ingreso de personas y animales no autorizados.

Adicionalmente, el Plan de Prevención de Contingencias y el Plan de Emergencias incorporan específicamente el escenario denominado “Inclusión de perros vagos y asilvestrados al recinto”, estableciendo procedimientos de detección temprana, control y respuesta ante la presencia de estos animales. En caso de detectarse el ingreso de perros al área operacional, se activarán medidas destinadas a evitar su permanencia en sectores de disposición de residuos, minimizar la disponibilidad de fuentes de alimento mediante la cobertura diaria de residuos y mantener el resguardo sanitario y operacional de las instalaciones. Estas acciones serán complementadas con inspecciones periódicas del cierre perimetral, verificación de su integridad y registro de eventuales incidencias detectadas durante las fases de construcción, operación y cierre.

En cuanto a los medios de verificación y registros solicitados por la autoridad, el proyecto mantendrá un sistema documentado de seguimiento que incluirá registros diarios de cobertura y compactación, bitácoras de inspección sanitaria, registros de monitoreo de trampas, planillas de aplicación de insecticidas, certificados emitidos por la empresa especializada encargada del control de plagas, registros de capturas, reportes de medidas correctivas implementadas y respaldos digitales y físicos de todas las actividades ejecutadas. Dichos registros estarán disponibles para inspección por parte de la autoridad competente.

Finalmente, se informa que el Plan de Prevención de Contingencias y el Plan de Emergencias han sido actualizados para incorporar específicamente el escenario de proliferación de vectores (Capítulo 5 de la Adenda Excepcional). Ante un aumento significativo de moscas, roedores o aves, se activarán medidas de respuesta inmediata consistentes en el reforzamiento de coberturas, incremento de frecuencias de inspección, intensificación de aplicaciones de control sanitario, ampliación de puntos de monitoreo y ejecución de medidas correctivas focalizadas, manteniendo seguimiento permanente hasta recuperar las condiciones normales de operación. Estas acciones serán aplicables tanto durante la fase de operación como durante la fase de cierre del proyecto.

En consecuencia, considerando las características del diseño sanitario del relleno, las medidas operacionales permanentes, el programa específico de control de moscas, roedores y aves, el monitoreo

dentro y fuera del área del proyecto, los mecanismos de verificación y los procedimientos de contingencia comprometidos, se concluye que el proyecto dispone de herramientas suficientes para prevenir, controlar y corregir oportunamente eventuales incrementos de vectores, descartándose la generación de impactos significativos sobre la salud de las personas o la calidad de vida de las comunidades del área de influencia.

Evaluación de efectos sobre los recursos naturales renovables

Respecto de la eventual generación de efectos adversos significativos sobre los recursos naturales renovables, en los términos del artículo 11 letra b) de la Ley N°19.300 y del artículo 6 del D.S. N°40/2012 del Ministerio del Medio Ambiente, el Proyecto evaluó los potenciales impactos sobre los componentes flora, vegetación, fauna terrestre, suelo, recursos hídricos, aire y ecosistemas asociados, considerando las fases de construcción, operación y cierre.

Con relación al área de influencia y los ecosistemas terrestres y en respuesta a las observaciones formuladas sobre la delimitación del área de influencia, el titular complementó su fundamentación incorporando el análisis de los principales mecanismos de impacto sobre los ecosistemas, incluyendo la pérdida y alteración de hábitat, la fragmentación y conectividad biológica, el funcionamiento ecosistémico, la perturbación y desplazamiento de fauna, los efectos por ruido, iluminación y tránsito de maquinaria, la afectación potencial de especies de baja movilidad, y los servicios ecosistémicos y uso recreativo del territorio.

La delimitación del área de influencia se definió considerando las obras y acciones del Proyecto, las unidades vegetacionales presentes, los hábitats identificados para fauna terrestre y la distribución espacial de las especies registradas durante las campañas de terreno realizadas en primavera, verano, otoño e invierno.

Por lo que el titular muestra que la intervención directa se concentra en superficies acotadas del predio, mientras que el entorno mantiene extensas áreas con continuidad de hábitat y cobertura vegetal que permiten el desplazamiento y utilización del territorio por parte de la fauna presente.

Pasando al detalle de Flora y vegetación, respecto de la vegetación, se determinó que las formaciones presentes corresponden principalmente a comunidades esclerófilas con distintos grados de intervención humana producto de actividades agropecuarias, extracción de leña y pastoreo.

La corta y reposición de vegetación se describen en los antecedentes del PAS 148 (Anexo 4-H de la Adenda Excepcional). La reforestación sectorial se distingue de las medidas de mitigación, reparación y compensación de impactos significativos establecidas en el capítulo 8 de la Adenda Excepcional.

Por lo que el titular señala que la composición y estructura general de la vegetación presente en el área de influencia no experimentará una alteración significativa que comprometa su permanencia a largo plazo.

En fauna, el capítulo 7 de la Adenda Excepcional identifica la pérdida de hábitat COFT-1 durante construcción y OFT-1 durante operación, ambas calificadas como significativas. El capítulo 8 de la Adenda Excepcional presenta las medidas de mitigación MMF-1, rehabilitación de 0,85 ha, y MMF-2, construcción de refugios para fauna nativa.

Durante las campañas de caracterización fueron registrados mamíferos, aves, reptiles y anfibios, incluyendo especies endémicas y especies clasificadas como "Casi Amenazadas". No obstante, no se

registraron especies clasificadas en categorías "En Peligro Crítico", "En Peligro" o "Vulnerable" dentro del área de intervención directa.

Considerando las exigencias formuladas durante la evaluación ambiental, el titular complementó las medidas de protección y seguimiento mediante un Programa de Protección y Monitoreo de Fauna que incorpora compromisos verificables, indicadores de seguimiento, metodologías de monitoreo, frecuencia de ejecución y medidas correctivas.

Entre las medidas comprometidas destacan:

- Monitoreo mediante transectos, búsqueda activa, estaciones de observación y cámaras trampa.
- Registro georreferenciado de ejemplares, refugios, madrigueras, huellas y otros indicios.
- Control de velocidad de vehículos al interior del proyecto.
- Capacitación ambiental obligatoria para trabajadores.
- Prohibición de caza, captura, alimentación o perturbación de fauna silvestre.
- Control de iluminación nocturna en sectores sensibles.
- Protección de especies de baja movilidad mediante medidas de rescate y relocalización cuando corresponda.

Asimismo, se establecieron criterios de activación de medidas correctivas frente a eventos tales como atropellos, afectación directa de ejemplares, alteración de refugios o incumplimiento de medidas operacionales.

Respecto del recurso suelo, se mostró que predominan unidades de capacidad de uso IV y VII, correspondientes a terrenos con limitaciones para el desarrollo de actividades agrícolas intensivas.

Los análisis efectuados muestran bajos niveles de erosión potencial y descartan procesos erosivos significativos asociados a la ejecución del Proyecto.

Las interacciones hídricas consideradas comprenden el atravieso de la Quebrada Sin Nombre 1 por el camino, la intervención de la Quebrada Sin Nombre 2 por el dique y las descargas de aguas lluvias y RIL tratado al canal Derrame Cruchaga. Estas obras están descritas separadamente en los anexos 4-I-1 a 4-I-4 de la Adenda Excepcional.

Respecto de emisiones atmosféricas, olores y perturbaciones operacionales, la evaluación consideró los efectos del ruido, tránsito de maquinaria, iluminación nocturna y otras actividades propias de la construcción y operación.

Los antecedentes de modelación concluyen que los efectos se mantienen acotados al entorno próximo del proyecto y que no se producirían alteraciones relevantes respecto de las condiciones de línea de base consideradas en la evaluación.

Adicionalmente, se incorporan medidas operacionales destinadas a reducir potenciales perturbaciones sobre la fauna y los ecosistemas circundantes, incluyendo gestión de residuos, control de iluminación y restricciones operacionales en sectores sensibles.

De acuerdo con los antecedentes técnicos presentados, el Proyecto incorpora medidas de prevención, mitigación, seguimiento y control para los componentes flora, vegetación, fauna, suelo, recursos hídricos y aire.

La evaluación reconoce la existencia de una pérdida de hábitat asociada a las superficies de intervención del Proyecto, incluyendo las áreas destinadas a infraestructura y la Zona de Acopio de Material de

Excavación. Asimismo, se identifican efectos de perturbación, modificación y pérdida de hábitat para fauna terrestre que fueron considerados en la evaluación ambiental.

La existencia de efectos adversos significativos sobre el componente fauna constituye una de las circunstancias que fundamentan el ingreso del Proyecto mediante un Estudio de Impacto Ambiental (EIA), en conformidad con el artículo 11 letra b) de la Ley N°19.300 y el artículo 6 del D.S. N°40/2012.

El titular presenta que, mediante la implementación de las medidas de protección, rescate, relocalización, monitoreo y seguimiento comprometidas, los efectos identificados sobre los recursos naturales renovables pueden ser adecuadamente gestionados durante las fases de construcción, operación y cierre del Proyecto.

Actividad agrícola para el consumo doméstico.

Respecto de la preocupación por el impacto asociado a las labores agrícolas por la cercanía a la presencia de un relleno sanitario se hace presente que la evaluación ambiental concluyó que no se prevén impactos significativos sobre la producción agrícola local. En la respuesta 1.12.3 de la Adenda Excepcional el titular complementó la descripción de las actividades económicas, productivas y de subsistencia identificadas en los predios y sectores rurales localizados dentro del Área de Influencia. Conforme a los antecedentes levantados durante las campañas de terreno realizadas, así como la observación territorial y revisión cartográfica desarrolladas durante la evaluación ambiental del Proyecto, en el área evaluada predominan actividades rurales de carácter familiar y de pequeña escala, asociadas principalmente a uso agrícola, agropecuario y de subsistencia.

En este contexto, se identificaron huertos familiares, frutales menores, cultivos de autoconsumo, superficies de cultivo estacional, pastizales y sectores destinados a uso agropecuario menor y consumo animal, desarrollados principalmente en predios rurales dispersos de los sectores La Faja, Putagán, Gumera y Santa Marina. Para complementar dicha caracterización, se incorpora la siguiente tabla descriptiva referencial de actividades económicas, productivas y de subsistencia identificadas en el Área de Influencia:

Tabla. Actividades económicas, productivas y subsistencia del A.I

Sector	Tipo de actividad	Cultivo/Uso identificado	Superficie aproximada observada
La Faja	Subsistencia familiar	Huertos familiares y frutales menores	Menor a 0,5 ha
La Faja	Agropecuario menor	Pastizales y consumo animal	0,5 a 2 ha
Putagán	Agrícola familiar	Cultivos estacionales y autoconsumo	0,5 a 1 ha
Putagán	Agropecuario menor	Praderas y uso animal doméstico	1 a 3 ha
Gumera	Subsistencia rural	Huertos, frutales menores y aves de corral	Menor a 0,5 ha
Gumera	Agrícola menor	Cultivo estacional de pequeña escala	0,5 a 1 ha
Santa Marina	Agropecuario familiar	Pastizales y uso pecuario menor	1 a 3 ha
Santa Marina	Subsistencia familiar	Huertos y producción menor de autoconsumo	Menor a 0,5 ha

Fuente: ELB Medio Humano

Las superficies informadas, corresponden a estimaciones obtenidas a partir de observación territorial, antecedentes levantados durante campañas de terreno y revisión cartográfica disponible y tiene por objeto ampliar la caracterización rural y productiva del componente Medio Humano previamente incorporada en el expediente

Además, el titular incorporó diversos Compromisos Ambientales Voluntarios destinados a fortalecer el desarrollo económico y productivo del territorio.

Entre ellos destaca el Plan de Fomento de la Apicultura y Apoyo a la Actividad Agrícola, cuyo objetivo es contribuir al fortalecimiento de las actividades agropecuarias presentes en el área de influencia mediante:

- Asistencia técnica especializada a productores locales.
- Capacitación periódica impartida por profesionales del área agrícola.
- Apoyo al fortalecimiento de la actividad apícola.
- Mejoramiento de infraestructura productiva existente, incluyendo apoyo a invernaderos y otras instalaciones agrícolas.
- Promoción de iniciativas asociativas y fortalecimiento de capacidades productivas locales.
- Coordinación con programas e instrumentos públicos de fomento agropecuario disponibles en las comunas del área de influencia.

Además, en materia específica de olores y su eventual relación con las actividades agrícolas, el titular comprometió las siguientes medidas y programas de seguimiento:

- Seguimiento de emisiones odorantes.
- Evaluación de funcionamiento y eficiencia del sistema de reducción de olores.
- Monitoreo de olores en aire ambiente.
- Seguimiento y gestión de reclamos por olores.
- Control operacional de la Planta de Tratamiento.
- Implementación del Plan de Apoyo a la Actividad Agrícola.
- Fumigación preventiva de viviendas en caso de ser necesaria para evitar la proliferación de vectores, particularmente moscas.

En consecuencia, la evaluación ambiental determinó que existen medidas de control, supervisión y seguimiento destinadas a prevenir posibles afectaciones al entorno agrícola, manteniéndose la conclusión de que el proyecto no generará impactos significativos sobre las actividades productivas del área de influencia.

1338. Observante: Patricia del Pilar Cancino Yañez

Observación:

Debemos proteger la flora y fauna del sector. ¿Cómo la empresa asegura que no se producirá una alteración en los bosques que aquí se encuentran, así como las poblaciones animales presentes en dicho territorio?

Evaluación técnica de la observación:

La Dirección Regional del Maule del Servicio de Evaluación Ambiental considera pertinente la observación, en tanto aborda materias ambientales evaluadas durante el procedimiento. A continuación, se entrega la consideración correspondiente

Evaluación de efectos sobre los recursos naturales renovables

Respecto de la eventual generación de efectos adversos significativos sobre los recursos naturales renovables, en los términos del artículo 11 letra b) de la Ley N°19.300 y del artículo 6 del D.S. N°40/2012 del Ministerio del Medio Ambiente, el Proyecto evaluó los potenciales impactos sobre los componentes flora, vegetación, fauna terrestre, suelo, recursos hídricos, aire y ecosistemas asociados, considerando las fases de construcción, operación y cierre.

Con relación al área de influencia y los ecosistemas terrestres y en respuesta a las observaciones formuladas sobre la delimitación del área de influencia, el titular complementó su fundamentación incorporando el análisis de los principales mecanismos de impacto sobre los ecosistemas, incluyendo la pérdida y alteración de hábitat, la fragmentación y conectividad biológica, el funcionamiento ecosistémico, la perturbación y desplazamiento de fauna, los efectos por ruido, iluminación y tránsito de maquinaria, la afectación potencial de especies de baja movilidad, y los servicios ecosistémicos y uso recreativo del territorio.

La delimitación del área de influencia se definió considerando las obras y acciones del Proyecto, las unidades vegetacionales presentes, los hábitats identificados para fauna terrestre y la distribución espacial de las especies registradas durante las campañas de terreno realizadas en primavera, verano, otoño e invierno.

Por lo que el titular muestra que la intervención directa se concentra en superficies acotadas del predio, mientras que el entorno mantiene extensas áreas con continuidad de hábitat y cobertura vegetal que permiten el desplazamiento y utilización del territorio por parte de la fauna presente.

Pasando al detalle de Flora y vegetación, respecto de la vegetación, se determinó que las formaciones presentes corresponden principalmente a comunidades esclerófilas con distintos grados de intervención humana producto de actividades agropecuarias, extracción de leña y pastoreo.

La corta y reposición de vegetación se describen en los antecedentes del PAS 148 (Anexo 4-H de la Adenda Excepcional). La reforestación sectorial se distingue de las medidas de mitigación, reparación y compensación de impactos significativos establecidas en el capítulo 8 de la Adenda Excepcional.

Por lo que el titular señala que la composición y estructura general de la vegetación presente en el área de influencia no experimentará una alteración significativa que comprometa su permanencia a largo plazo.

En fauna, el capítulo 7 de la Adenda Excepcional identifica la pérdida de hábitat COFT-1 durante construcción y OFT-1 durante operación, ambas calificadas como significativas. El capítulo 8 de la

Adenda Excepcional presenta las medidas de mitigación MMF-1, rehabilitación de 0,85 ha, y MMF-2, construcción de refugios para fauna nativa.

Durante las campañas de caracterización fueron registrados mamíferos, aves, reptiles y anfibios, incluyendo especies endémicas y especies clasificadas como "Casi Amenazadas". No obstante, no se registraron especies clasificadas en categorías "En Peligro Crítico", "En Peligro" o "Vulnerable" dentro del área de intervención directa.

Considerando las exigencias formuladas durante la evaluación ambiental, el titular complementó las medidas de protección y seguimiento mediante un Programa de Protección y Monitoreo de Fauna que incorpora compromisos verificables, indicadores de seguimiento, metodologías de monitoreo, frecuencia de ejecución y medidas correctivas.

Entre las medidas comprometidas destacan:

- Monitoreo mediante transectos, búsqueda activa, estaciones de observación y cámaras trampa.
- Registro georreferenciado de ejemplares, refugios, madrigueras, huellas y otros indicios.
- Control de velocidad de vehículos al interior del proyecto.
- Capacitación ambiental obligatoria para trabajadores.
- Prohibición de caza, captura, alimentación o perturbación de fauna silvestre.
- Control de iluminación nocturna en sectores sensibles.
- Protección de especies de baja movilidad mediante medidas de rescate y relocalización cuando corresponda.

Asimismo, se establecieron criterios de activación de medidas correctivas frente a eventos tales como atropellos, afectación directa de ejemplares, alteración de refugios o incumplimiento de medidas operacionales.

Respecto del recurso suelo, se mostró que predominan unidades de capacidad de uso IV y VII, correspondientes a terrenos con limitaciones para el desarrollo de actividades agrícolas intensivas.

Los análisis efectuados muestran bajos niveles de erosión potencial y descartan procesos erosivos significativos asociados a la ejecución del Proyecto.

Las interacciones hídricas consideradas comprenden el atravieso de la Quebrada Sin Nombre 1 por el camino, la intervención de la Quebrada Sin Nombre 2 por el dique y las descargas de aguas lluvias y RIL tratado al canal Derrame Cruchaga. Estas obras están descritas separadamente en los anexos 4-I-1 a 4-I-4 de la Adenda Excepcional.

Respecto de emisiones atmosféricas, olores y perturbaciones operacionales, la evaluación consideró los efectos del ruido, tránsito de maquinaria, iluminación nocturna y otras actividades propias de la construcción y operación.

Los antecedentes de modelación concluyen que los efectos se mantienen acotados al entorno próximo del proyecto y que no se producirían alteraciones relevantes respecto de las condiciones de línea de base consideradas en la evaluación.

Adicionalmente, se incorporan medidas operacionales destinadas a reducir potenciales perturbaciones sobre la fauna y los ecosistemas circundantes, incluyendo gestión de residuos, control de iluminación y restricciones operacionales en sectores sensibles.

De acuerdo con los antecedentes técnicos presentados, el Proyecto incorpora medidas de prevención, mitigación, seguimiento y control para los componentes flora, vegetación, fauna, suelo, recursos hídricos y aire.

La evaluación reconoce la existencia de una pérdida de hábitat asociada a las superficies de intervención del Proyecto, incluyendo las áreas destinadas a infraestructura y la Zona de Acopio de Material de Excavación. Asimismo, se identifican efectos de perturbación, modificación y pérdida de hábitat para fauna terrestre que fueron considerados en la evaluación ambiental.

La existencia de efectos adversos significativos sobre el componente fauna constituye una de las circunstancias que fundamentan el ingreso del Proyecto mediante un Estudio de Impacto Ambiental (EIA), en conformidad con el artículo 11 letra b) de la Ley N°19.300 y el artículo 6 del D.S. N°40/2012.

El titular presenta que, mediante la implementación de las medidas de protección, rescate, relocalización, monitoreo y seguimiento comprometidas, los efectos identificados sobre los recursos naturales renovables pueden ser adecuadamente gestionados durante las fases de construcción, operación y cierre del Proyecto.

Flora y vegetación: caracterización, impactos y medidas

Relacionado con la caracterización del componente flora, la línea de base del componente flora y vegetación identifica que el área de emplazamiento del proyecto corresponde principalmente a un ambiente intervenido y altamente alterado, donde coexisten formaciones vegetacionales nativas con una importante presencia de especies introducidas.

Las asociaciones vegetacionales identificadas corresponden principalmente a bosque y matorral esclerófilo degradado, renovales de especies nativas y sectores con intervención humana. Entre las especies registradas se encuentran litre (*Lithraea caustica*), espino (*Vachellia caven*), boldo (*Peumus boldus*), maitén (*Maytenus boaria*), huingán (*Schinus polygamus*), además de numerosas especies introducidas.

En las campañas complementarias realizadas durante 2026 se registraron 24 especies de flora silvestre en las áreas adicionales evaluadas para la zona de acopio de material de excavación. Del total registrado, aproximadamente un 42% corresponde a especies nativas y un 58% a especies introducidas.

Asimismo, se identificó la presencia de la especie *Cheilanthes hypoleuca* (doradilla), clasificada en categoría de Preocupación Menor (LC), condición que no corresponde a una categoría de amenaza.

Respecto de especies de interés para conservación, se identificó además la presencia de *Eriosyce curvispina*, cactus endémico cuya población fue caracterizada mediante levantamientos específicos, registrándose 804 individuos distribuidos en distintos sectores del área de influencia, concentrados principalmente en afloramientos rocosos y laderas del cerro Quilipín.

Por otra parte, la evaluación realizada concluyó que en el área del proyecto no existen formaciones xerofíticas, puesto que, si bien se registra presencia de individuos de *Eriosyce curvispina*, éstos no conforman una unidad vegetacional continua ni dominante que permita clasificar el sector como una formación xerofítica conforme a la normativa forestal vigente.

El proyecto contempla la intervención de vegetación nativa asociada principalmente a la construcción del camino de acceso, en el área de administración y servicios´, para la Planta de Valorización de Material Reciclable, en el Área de Disposición Final (ADF), en algunas obras complementarias y en la zona de acopio de material de excavación.

En la evaluación ambiental el impacto denominado OFV-1: Pérdida de vegetación nativa producto de la corta, presenta baja significancia ambiental.

El titular presentó como fundamentación principal considera que la vegetación afectada se desarrolla en ambientes previamente alterados, en la existe una importante presencia de especies introducidas, en que no se afectan ecosistemas con atributos excepcionales de conservación. Además, las especies identificadas en categorías de conservación corresponden a especies clasificadas como de Preocupación Menor, sin cumplir criterios de amenaza y en que la superficie intervenida fue considerada íntegramente en el PAS 148 y en la evaluación ambiental.

Por estas razones, se concluyó que el proyecto no genera un impacto significativo sobre el componente flora y vegetación, tanto en construcción como en operación.

Para la nueva zona de acopio de material excavado (6,5 ha), se identificaron impactos específicos tales como la pérdida de cobertura vegetal, la modificación de la composición florística, la pérdida de ejemplares de *Cheilanthes hypoleuca*, la disminución de la capacidad del suelo para sustentar vegetación y la alteración de la estructura del hábitat asociado.

Como parte de las medidas de manejo y protección el titular presenta la Reforestación asociada al PAS 148 (Anexo 4-H de la Adenda Excepcional). La corta de vegetación se ejecutará conforme al PAS 148 y a la Ley N° 20.283 sobre Recuperación del Bosque Nativo. La reforestación asociada al PAS 148 constituye una obligación sectorial de reposición forestal y no corresponde a una medida de compensación ambiental en el sentido del SEIA. Por lo tanto, la reforestación tiene por finalidad cumplir con la normativa forestal aplicable a la corta autorizada.

Protección de *Eriosyce curvispina*, para los individuos potencialmente afectados se contempla el rescate y relocalización, la delimitación de áreas sensibles, mediante la protección física de ejemplares y el seguimiento y monitoreo post-traslado.

Se estableció como indicador de éxito una sobrevivencia igual o superior al 75%, en caso de no alcanzarse dicho valor se implementarán medidas correctivas consistentes en el refuerzo de protección física, el mejoramiento de las condiciones del sitio receptor, el control de especies competidoras, la extensión del período de monitore y la aplicación de medidas de estabilización y manejo complementarias.

Con relación a la Protección de la Quebrada Sin Nombre 1, esta constituye un sector ambientalmente sensible por su función ecológica y por representar un ambiente con condiciones de humedad distintas al entorno. Se implementará una zona de protección obligatoria de 20 metros a cada lado de la quebrada. En dicha franja se prohibirá la corta de vegetación, el acopio de materiales, la disposición de residuos, el tránsito no autorizado y las intervenciones no contempladas ambientalmente.

Además, se considera una delimitación física permanente, instalación de señalética ambiental cada 20 metros, la capacitación obligatoria del personal y el seguimiento periódico de la condición ecológica del sector.

El proyecto incorpora un Plan de Restauración y Recuperación Progresiva para las áreas intervenidas. Para las zonas distintas al ADF se contempla la revegetación superficial, el favorecimiento de la regeneración natural, la estabilización de taludes, el control de erosión, el manejo de escorrentías, el control de especies invasoras y la prevención de incendios forestales.

Para la corona y cobertura final del ADF no se permitirá la plantación de especies arbóreas o arbustivas de raíces profundas, debido al riesgo de afectar el sistema de impermeabilización y sellado final.

En estos sectores se considera exclusivamente:

- Cobertura herbácea.
- Control de erosión superficial.
- Monitoreo de estabilidad.
- Eliminación de individuos arbóreos colonizadores incompatibles con el sistema de cierre.

El seguimiento contemplará:

- Estado de la cobertura vegetal.
- Vigor y establecimiento.
- Presencia de erosión.
- Estabilidad de taludes.
- Presencia de especies invasoras.
- Riesgo de incendios forestales.
- Aparición de individuos arbóreos incompatibles con las obras de cierre.

El Compromiso Ambiental Voluntario (CAV) "Medidas de Protección Flora y Vegetación" tiene por objetivo capacitar al personal y a los visitantes autorizados respecto de las acciones necesarias para proteger la flora y vegetación presente en el área operacional del proyecto (Capítulo 10 de la Adenda Excepcional).

El concepto de "entorno general" fue aclarado, precisándose que corresponde únicamente a áreas operativas internas, sectores de circulación, instalaciones de apoyo y áreas donde transiten trabajadores y visitantes autorizados.

Las medidas buscan prevenir la extracción de vegetación, los daños accidentales, intervenciones no autorizadas y la alteración de especies vegetales presentes en el recinto.

Fauna: caracterización, impactos y medidas

La evaluación del componente fauna se sustentó en diversas campañas estacionales desarrolladas entre 2023 y 2024, complementadas posteriormente con antecedentes adicionales incorporados durante la evaluación ambiental. Los estudios incluyeron campañas de invierno, verano, otoño y primavera, permitiendo caracterizar la fauna terrestre, herpetofauna, avifauna, mastofauna e ictiofauna presente en el área de influencia.

Respecto de la observación relacionada con la ausencia inicial de un estudio de ictiofauna, el Titular actualizó la Línea Base de Fauna e Ictiofauna incorporando los antecedentes complementarios solicitados mediante ICSARA, incorporando información específica sobre el componente acuático y fortaleciendo la caracterización de los cursos y cuerpos de agua presentes en el área de influencia.

Adicionalmente, la caracterización de hábitats fluviales y ribereños se sustentó de manera integrada y se efectúo mediante la Línea Base Fauna Invierno 2023, Línea Base Fauna Verano 2023-2024, Línea Base Fauna Otoño-Primavera, Compilación de Campañas de Fauna, Información de Limnología e Ictiofauna.

Estos antecedentes permitieron relacionar las especies registradas con los ambientes asociados a quebradas, cauces y sectores ribereños presentes en el territorio.

El capítulo 7 de la Adenda Excepcional identifica impactos significativos sobre fauna por pérdida de hábitat: COFT-1 en construcción y OFT-1 en operación. Esta calificación reconoce la afectación de los ambientes utilizados por las especies y se distingue de otros impactos de perturbación o ruido evaluados separadamente.

La caracterización registra especies que utilizan ambientes intervenidos y sectores de mayor sensibilidad, particularmente hábitats de anfibios y reptiles. El análisis considera la movilidad y distribución de las especies y reconoce la pérdida significativa de hábitat identificada en el capítulo 7 de la Adenda Excepcional.

Para abordar esa pérdida, el capítulo 8 de la Adenda Excepcional contempla MMF-1, rehabilitación de una superficie de 0,85 ha mediante revegetación y refugios, y MMF-2, construcción de 50 refugios para fauna nativa. Ambas se vinculan a construcción y operación y contemplan mantenimiento trimestral y seguimiento anual.

La evaluación también identifica impactos sobre fauna de baja movilidad durante la fase de construcción. Este grupo incluye principalmente anfibios, reptiles y pequeños vertebrados con limitada capacidad de escape frente al avance de las obras.

La valoración del componente incorpora la presencia y condiciones de hábitat de las especies registradas. Por ello, la respuesta reconoce las medidas de manejo y la calificación significativa de la pérdida de hábitat.

Uno de los sectores de mayor relevancia ecológica identificado durante los estudios corresponde a la denominada Quebrada Sin Nombre 1, reconocida como un ambiente con condiciones microclimáticas particulares respecto del entorno. Este sector presenta una mayor humedad ambiental posee una mayor cobertura vegetal, con condiciones de sombra permanentes y una mayor disponibilidad de refugios naturales. Estas características favorecen la presencia de fauna asociada a ambientes húmedos.

Las campañas de terreno registraron la presencia de *Pleurodema thaul* (Sapito de cuatro ojos) y *Batrachyla taeniata* (Ranita de antifaz). Los registros fueron obtenidos mediante, transectos nocturnos, búsqueda visual dirigida, puntos de reproducción acústica (playback) y campañas realizadas en verano, otoño e invierno. Los antecedentes permitieron establecer que la quebrada constituye un hábitat relevante para la permanencia de anfibios dentro del área de influencia.

Producto de las observaciones formuladas por los organismos con competencia ambiental, las medidas inicialmente propuestas fueron transformadas en obligaciones ambientales explícitas del proyecto generando medidas obligatorias de protección para la Quebrada Sin Nombre 1

Zona buffer de protección, se establece una franja de protección obligatoria de 20 metros a cada lado del eje de la quebrada. El objetivo es mantener la humedad ambiental, la cobertura vegetal remanente, preservar los refugios utilizados por fauna y las condiciones ecológicas propias del hábitat.

Dentro de la zona de protección quedarán prohibidas las siguientes actividades, la corta de vegetación, el despeje o escarpe del terreno, el depósito de residuos, el acopio de materiales, el tránsito no autorizado, las intervenciones distintas de aquellas previamente evaluadas ambientalmente.

Previo al inicio de las obras se implementarán las siguientes medidas de delimitación y señalización. Delimitación visible y permanente de la zona de protección. Mantención de la delimitación durante construcción, operación y cierre. Instalación de señalética ambiental cada 20 metros. La señalización deberá informar la existencia de área ambientalmente sensible, con presencia de fauna protegida, las restricciones operacionales y la prohibición de intervenciones no autorizadas.

Todo el personal del proyecto y empresas contratistas deberá recibir capacitación específica sobre la ubicación de la quebrada, la delimitación de la zona buffer, las medidas de protección de anfibios y protección de fauna nativa, las restricciones ambientales aplicables y las medidas preventivas para evitar alteraciones del hábitat. La participación deberá quedar respaldada mediante registros formales.

Las medidas generales de rescate y de manejo del componente fauna consideran medidas antes de las obras, como el reconocimiento previo de áreas de intervención, la identificación de refugios potenciales y la capacitación ambiental del personal.

Durante la construcción del proyecto se deberá considerar la restricción de actividades fuera de las áreas autorizadas, la protección de zonas sensibles, el control de tránsito interno y la supervisión ambiental permanente.

Finalmente, durante la operación, se deberá considerar la mantención de las áreas de protección definidas, la restricción de actividades en sectores sensibles y el monitoreo visual periódico.

Durante las distintas etapas del proyecto se ejecutará seguimiento ambiental orientado a verificar la integridad de la zona de protección, la permanencia de señalética, el que permanezca la cobertura vegetal, verificar la ausencia de intervenciones no autorizadas, de residuos o acopios, en general la conservación de las condiciones ambientales de la quebrada y de las condiciones adecuadas para la fauna asociada a ambientes húmedos.

La evaluación ambiental señaló que el proyecto genera impactos sobre la fauna silvestre, principalmente asociados a la pérdida de hábitat por corta de vegetación, a la alteración temporal del entorno durante la fase de construcción y la afectación potencial de fauna de baja movilidad.

También el titular señaló que la fauna registrada corresponde mayoritariamente a especies generalistas y ampliamente distribuidas. No se identifican poblaciones aisladas o de distribución restringida cuya viabilidad dependa exclusivamente del área intervenida. Los principales ambientes sensibles, particularmente la Quebrada Sin Nombre 1, contarán con medidas permanentes y obligatorias de protección. Se establecen zonas buffer, restricciones operacionales, capacitación ambiental y monitoreo continuo que permiten resguardar los hábitats relevantes para anfibios y otras especies asociadas a ambientes de quebrada.

En consecuencia, la observación sobre fauna fue considerada mediante campañas estacionales, identificación de hábitats y especies, evaluación de impactos y medidas específicas. La pérdida de hábitat se mantiene calificada como significativa en construcción y operación y se aborda mediante las medidas MMF-1 y MMF-2 del capítulo 8 de la Adenda Excepcional, junto con las acciones de protección y seguimiento descritas en el expediente.

1339. Observante: Flavia Patricia Gutierrez Cancino

Observación:

Me rehúso a la instalación del relleno sanitario por una preocupación respecto a la flora y fauna del lugar. En este lugar hay bosque esclerófilo los cuales son únicos y debemos proteger. ¿Cómo ante la posible instalación del relleno sanitario la empresa asegura que no se generara un daño en este aspecto?

Evaluación técnica de la observación:

La Dirección Regional del Maule del Servicio de Evaluación Ambiental considera pertinente la observación, en tanto aborda materias ambientales evaluadas durante el procedimiento. A continuación, se entrega la consideración correspondiente

Evaluación de efectos sobre los recursos naturales renovables

Respecto de la eventual generación de efectos adversos significativos sobre los recursos naturales renovables, en los términos del artículo 11 letra b) de la Ley N°19.300 y del artículo 6 del D.S. N°40/2012 del Ministerio del Medio Ambiente, el Proyecto evaluó los potenciales impactos sobre los componentes flora, vegetación, fauna terrestre, suelo, recursos hídricos, aire y ecosistemas asociados, considerando las fases de construcción, operación y cierre.

Con relación al área de influencia y los ecosistemas terrestres y en respuesta a las observaciones formuladas sobre la delimitación del área de influencia, el titular complementó su fundamentación incorporando el análisis de los principales mecanismos de impacto sobre los ecosistemas, incluyendo la pérdida y alteración de hábitat, la fragmentación y conectividad biológica, el funcionamiento ecosistémico, la perturbación y desplazamiento de fauna, los efectos por ruido, iluminación y tránsito de maquinaria, la afectación potencial de especies de baja movilidad, y los servicios ecosistémicos y uso recreativo del territorio.

La delimitación del área de influencia se definió considerando las obras y acciones del Proyecto, las unidades vegetacionales presentes, los hábitats identificados para fauna terrestre y la distribución espacial de las especies registradas durante las campañas de terreno realizadas en primavera, verano, otoño e invierno.

Por lo que el titular muestra que la intervención directa se concentra en superficies acotadas del predio, mientras que el entorno mantiene extensas áreas con continuidad de hábitat y cobertura vegetal que permiten el desplazamiento y utilización del territorio por parte de la fauna presente.

Pasando al detalle de Flora y vegetación, respecto de la vegetación, se determinó que las formaciones presentes corresponden principalmente a comunidades esclerófilas con distintos grados de intervención humana producto de actividades agropecuarias, extracción de leña y pastoreo.

La corta y reposición de vegetación se describen en los antecedentes del PAS 148 (Anexo 4-H de la Adenda Excepcional). La reforestación sectorial se distingue de las medidas de mitigación, reparación y compensación de impactos significativos establecidas en el capítulo 8 de la Adenda Excepcional.

Por lo que el titular señala que la composición y estructura general de la vegetación presente en el área de influencia no experimentará una alteración significativa que comprometa su permanencia a largo plazo.

En fauna, el capítulo 7 de la Adenda Excepcional identifica la pérdida de hábitat COFT-1 durante construcción y OFT-1 durante operación, ambas calificadas como significativas. El capítulo 8 de la Adenda Excepcional presenta las medidas de mitigación MMF-1, rehabilitación de 0,85 ha, y MMF-2, construcción de refugios para fauna nativa.

Durante las campañas de caracterización fueron registrados mamíferos, aves, reptiles y anfibios, incluyendo especies endémicas y especies clasificadas como "Casi Amenazadas". No obstante, no se registraron especies clasificadas en categorías "En Peligro Crítico", "En Peligro" o "Vulnerable" dentro del área de intervención directa.

Considerando las exigencias formuladas durante la evaluación ambiental, el titular complementó las medidas de protección y seguimiento mediante un Programa de Protección y Monitoreo de Fauna que incorpora compromisos verificables, indicadores de seguimiento, metodologías de monitoreo, frecuencia de ejecución y medidas correctivas.

Entre las medidas comprometidas destacan:

- Monitoreo mediante transectos, búsqueda activa, estaciones de observación y cámaras trampa.
- Registro georreferenciado de ejemplares, refugios, madrigueras, huellas y otros indicios.
- Control de velocidad de vehículos al interior del proyecto.
- Capacitación ambiental obligatoria para trabajadores.
- Prohibición de caza, captura, alimentación o perturbación de fauna silvestre.
- Control de iluminación nocturna en sectores sensibles.
- Protección de especies de baja movilidad mediante medidas de rescate y relocalización cuando corresponda.

Asimismo, se establecieron criterios de activación de medidas correctivas frente a eventos tales como atropellos, afectación directa de ejemplares, alteración de refugios o incumplimiento de medidas operacionales.

Respecto del recurso suelo, se mostró que predominan unidades de capacidad de uso IV y VII, correspondientes a terrenos con limitaciones para el desarrollo de actividades agrícolas intensivas.

Los análisis efectuados muestran bajos niveles de erosión potencial y descartan procesos erosivos significativos asociados a la ejecución del Proyecto.

Las interacciones hídricas consideradas comprenden el atravieso de la Quebrada Sin Nombre 1 por el camino, la intervención de la Quebrada Sin Nombre 2 por el dique y las descargas de aguas lluvias y RIL tratado al canal Derrame Cruchaga. Estas obras están descritas separadamente en los anexos 4-I-1 a 4-I-4 de la Adenda Excepcional.

Respecto de emisiones atmosféricas, olores y perturbaciones operacionales, la evaluación consideró los efectos del ruido, tránsito de maquinaria, iluminación nocturna y otras actividades propias de la construcción y operación.

Los antecedentes de modelación concluyen que los efectos se mantienen acotados al entorno próximo del proyecto y que no se producirían alteraciones relevantes respecto de las condiciones de línea de base consideradas en la evaluación.

Adicionalmente, se incorporan medidas operacionales destinadas a reducir potenciales perturbaciones sobre la fauna y los ecosistemas circundantes, incluyendo gestión de residuos, control de iluminación y restricciones operacionales en sectores sensibles.

De acuerdo con los antecedentes técnicos presentados, el Proyecto incorpora medidas de prevención, mitigación, seguimiento y control para los componentes flora, vegetación, fauna, suelo, recursos hídricos y aire.

La evaluación reconoce la existencia de una pérdida de hábitat asociada a las superficies de intervención del Proyecto, incluyendo las áreas destinadas a infraestructura y la Zona de Acopio de Material de Excavación. Asimismo, se identifican efectos de perturbación, modificación y pérdida de hábitat para fauna terrestre que fueron considerados en la evaluación ambiental.

La existencia de efectos adversos significativos sobre el componente fauna constituye una de las circunstancias que fundamentan el ingreso del Proyecto mediante un Estudio de Impacto Ambiental (EIA), en conformidad con el artículo 11 letra b) de la Ley N°19.300 y el artículo 6 del D.S. N°40/2012.

El titular presenta que, mediante la implementación de las medidas de protección, rescate, relocalización, monitoreo y seguimiento comprometidas, los efectos identificados sobre los recursos naturales renovables pueden ser adecuadamente gestionados durante las fases de construcción, operación y cierre del Proyecto.

Flora y vegetación: caracterización, impactos y medidas

Relacionado con la caracterización del componente flora, la línea de base del componente flora y vegetación identifica que el área de emplazamiento del proyecto corresponde principalmente a un ambiente intervenido y altamente alterado, donde coexisten formaciones vegetacionales nativas con una importante presencia de especies introducidas.

Las asociaciones vegetacionales identificadas corresponden principalmente a bosque y matorral esclerófilo degradado, renovales de especies nativas y sectores con intervención humana. Entre las especies registradas se encuentran litre (*Lithraea caustica*), espino (*Vachellia caven*), boldo (*Peumus boldus*), maitén (*Maytenus boaria*), huingán (*Schinus polygamus*), además de numerosas especies introducidas.

En las campañas complementarias realizadas durante 2026 se registraron 24 especies de flora silvestre en las áreas adicionales evaluadas para la zona de acopio de material de excavación. Del total registrado, aproximadamente un 42% corresponde a especies nativas y un 58% a especies introducidas.

Asimismo, se identificó la presencia de la especie *Cheilanthes hypoleuca* (doradilla), clasificada en categoría de Preocupación Menor (LC), condición que no corresponde a una categoría de amenaza.

Respecto de especies de interés para conservación, se identificó además la presencia de *Eriosyce curvispina*, cactus endémico cuya población fue caracterizada mediante levantamientos específicos, registrándose 804 individuos distribuidos en distintos sectores del área de influencia, concentrados principalmente en afloramientos rocosos y laderas del cerro Quilipín.

Por otra parte, la evaluación realizada concluyó que en el área del proyecto no existen formaciones xerofíticas, puesto que, si bien se registra presencia de individuos de *Eriosyce curvispina*, éstos no conforman una unidad vegetacional continua ni dominante que permita clasificar el sector como una formación xerofítica conforme a la normativa forestal vigente.

El proyecto contempla la intervención de vegetación nativa asociada principalmente a la construcción del camino de acceso, en el área de administración y servicios´, para la Planta de Valorización de Material Reciclable, en el Área de Disposición Final (ADF), en algunas obras complementarias y en la zona de acopio de material de excavación.

En la evaluación ambiental el impacto denominado OFV-1: Pérdida de vegetación nativa producto de la corta, presenta baja significancia ambiental.

El titular presentó como fundamentación principal considera que la vegetación afectada se desarrolla en ambientes previamente alterados, en la existe una importante presencia de especies introducidas, en que no se afectan ecosistemas con atributos excepcionales de conservación. Además, las especies identificadas en categorías de conservación corresponden a especies clasificadas como de Preocupación Menor, sin cumplir criterios de amenaza y en que la superficie intervenida fue considerada íntegramente en el PAS 148 y en la evaluación ambiental.

Por estas razones, se concluyó que el proyecto no genera un impacto significativo sobre el componente flora y vegetación, tanto en construcción como en operación.

Para la nueva zona de acopio de material excavado (6,5 ha), se identificaron impactos específicos tales como la pérdida de cobertura vegetal, la modificación de la composición florística, la pérdida de ejemplares de *Cheilanthes hypoleuca*, la disminución de la capacidad del suelo para sustentar vegetación y la alteración de la estructura del hábitat asociado.

Como parte de las medidas de manejo y protección el titular presenta la Reforestación asociada al PAS 148 (Anexo 4-H de la Adenda Excepcional). La corta de vegetación se ejecutará conforme al PAS 148 y a la Ley N° 20.283 sobre Recuperación del Bosque Nativo. La reforestación asociada al PAS 148 constituye una obligación sectorial de reposición forestal y no corresponde a una medida de compensación ambiental en el sentido del SEIA. Por lo tanto, la reforestación tiene por finalidad cumplir con la normativa forestal aplicable a la corta autorizada.

Protección de *Eriosyce curvispina*, para los individuos potencialmente afectados se contempla el rescate y relocalización, la delimitación de áreas sensibles, mediante la protección física de ejemplares y el seguimiento y monitoreo post-traslado.

Se estableció como indicador de éxito una sobrevivencia igual o superior al 75%, en caso de no alcanzarse dicho valor se implementarán medidas correctivas consistentes en el refuerzo de protección física, el mejoramiento de las condiciones del sitio receptor, el control de especies competidoras, la extensión del período de monitore y la aplicación de medidas de estabilización y manejo complementarias.

Con relación a la Protección de la Quebrada Sin Nombre 1, esta constituye un sector ambientalmente sensible por su función ecológica y por representar un ambiente con condiciones de humedad distintas al entorno. Se implementará una zona de protección obligatoria de 20 metros a cada lado de la quebrada. En dicha franja se prohibirá la corta de vegetación, el acopio de materiales, la disposición de residuos, el tránsito no autorizado y las intervenciones no contempladas ambientalmente.

Además, se considera una delimitación física permanente, instalación de señalética ambiental cada 20 metros, la capacitación obligatoria del personal y el seguimiento periódico de la condición ecológica del sector.

El proyecto incorpora un Plan de Restauración y Recuperación Progresiva para las áreas intervenidas. Para las zonas distintas al ADF se contempla la revegetación superficial, el favorecimiento de la regeneración natural, la estabilización de taludes, el control de erosión, el manejo de escorrentías, el control de especies invasoras y la prevención de incendios forestales.

Para la corona y cobertura final del ADF no se permitirá la plantación de especies arbóreas o arbustivas de raíces profundas, debido al riesgo de afectar el sistema de impermeabilización y sellado final.

En estos sectores se considera exclusivamente:

- Cobertura herbácea.
- Control de erosión superficial.
- Monitoreo de estabilidad.
- Eliminación de individuos arbóreos colonizadores incompatibles con el sistema de cierre.

El seguimiento contemplará:

- Estado de la cobertura vegetal.
- Vigor y establecimiento.
- Presencia de erosión.
- Estabilidad de taludes.
- Presencia de especies invasoras.
- Riesgo de incendios forestales.
- Aparición de individuos arbóreos incompatibles con las obras de cierre.

El Compromiso Ambiental Voluntario (CAV) "Medidas de Protección Flora y Vegetación" tiene por objetivo capacitar al personal y a los visitantes autorizados respecto de las acciones necesarias para proteger la flora y vegetación presente en el área operacional del proyecto (Capítulo 10 de la Adenda Excepcional).

El concepto de "entorno general" fue aclarado, precisándose que corresponde únicamente a áreas operativas internas, sectores de circulación, instalaciones de apoyo y áreas donde transiten trabajadores y visitantes autorizados.

Las medidas buscan prevenir la extracción de vegetación, los daños accidentales, intervenciones no autorizadas y la alteración de especies vegetales presentes en el recinto.

Fauna: caracterización, impactos y medidas

La evaluación del componente fauna se sustentó en diversas campañas estacionales desarrolladas entre 2023 y 2024, complementadas posteriormente con antecedentes adicionales incorporados durante la evaluación ambiental. Los estudios incluyeron campañas de invierno, verano, otoño y primavera, permitiendo caracterizar la fauna terrestre, herpetofauna, avifauna, mastofauna e ictiofauna presente en el área de influencia.

Respecto de la observación relacionada con la ausencia inicial de un estudio de ictiofauna, el Titular actualizó la Línea Base de Fauna e Ictiofauna incorporando los antecedentes complementarios solicitados mediante ICSARA, incorporando información específica sobre el componente acuático y fortaleciendo la caracterización de los cursos y cuerpos de agua presentes en el área de influencia.

Adicionalmente, la caracterización de hábitats fluviales y ribereños se sustentó de manera integrada y se efectúo mediante la Línea Base Fauna Invierno 2023, Línea Base Fauna Verano 2023-2024, Línea Base Fauna Otoño-Primavera, Compilación de Campañas de Fauna, Información de Limnología e Ictiofauna.

Estos antecedentes permitieron relacionar las especies registradas con los ambientes asociados a quebradas, cauces y sectores ribereños presentes en el territorio.

El capítulo 7 de la Adenda Excepcional identifica impactos significativos sobre fauna por pérdida de hábitat: COFT-1 en construcción y OFT-1 en operación. Esta calificación reconoce la afectación de los ambientes utilizados por las especies y se distingue de otros impactos de perturbación o ruido evaluados separadamente.

La caracterización registra especies que utilizan ambientes intervenidos y sectores de mayor sensibilidad, particularmente hábitats de anfibios y reptiles. El análisis considera la movilidad y distribución de las especies y reconoce la pérdida significativa de hábitat identificada en el capítulo 7 de la Adenda Excepcional.

Para abordar esa pérdida, el capítulo 8 de la Adenda Excepcional contempla MMF-1, rehabilitación de una superficie de 0,85 ha mediante revegetación y refugios, y MMF-2, construcción de 50 refugios para fauna nativa. Ambas se vinculan a construcción y operación y contemplan mantenimiento trimestral y seguimiento anual.

La evaluación también identifica impactos sobre fauna de baja movilidad durante la fase de construcción. Este grupo incluye principalmente anfibios, reptiles y pequeños vertebrados con limitada capacidad de escape frente al avance de las obras.

La valoración del componente incorpora la presencia y condiciones de hábitat de las especies registradas. Por ello, la respuesta reconoce las medidas de manejo y la calificación significativa de la pérdida de hábitat.

Uno de los sectores de mayor relevancia ecológica identificado durante los estudios corresponde a la denominada Quebrada Sin Nombre 1, reconocida como un ambiente con condiciones microclimáticas particulares respecto del entorno. Este sector presenta una mayor humedad ambiental posee una mayor cobertura vegetal, con condiciones de sombra permanentes y una mayor disponibilidad de refugios naturales. Estas características favorecen la presencia de fauna asociada a ambientes húmedos.

Las campañas de terreno registraron la presencia de *Pleurodema thaul* (Sapito de cuatro ojos) y *Batrachyla taeniata* (Ranita de antifaz). Los registros fueron obtenidos mediante, transectos nocturnos, búsqueda visual dirigida, puntos de reproducción acústica (playback) y campañas realizadas en verano, otoño e invierno. Los antecedentes permitieron establecer que la quebrada constituye un hábitat relevante para la permanencia de anfibios dentro del área de influencia.

Producto de las observaciones formuladas por los organismos con competencia ambiental, las medidas inicialmente propuestas fueron transformadas en obligaciones ambientales explícitas del proyecto generando medidas obligatorias de protección para la Quebrada Sin Nombre 1

Zona buffer de protección, se establece una franja de protección obligatoria de 20 metros a cada lado del eje de la quebrada. El objetivo es mantener la humedad ambiental, la cobertura vegetal remanente, preservar los refugios utilizados por fauna y las condiciones ecológicas propias del hábitat.

Dentro de la zona de protección quedarán prohibidas las siguientes actividades, la corta de vegetación, el despeje o escarpe del terreno, el depósito de residuos, el acopio de materiales, el tránsito no autorizado, las intervenciones distintas de aquellas previamente evaluadas ambientalmente.

Previo al inicio de las obras se implementarán las siguientes medidas de delimitación y señalización. Delimitación visible y permanente de la zona de protección. Mantención de la delimitación durante construcción, operación y cierre. Instalación de señalética ambiental cada 20 metros. La señalización deberá informar la existencia de área ambientalmente sensible, con presencia de fauna protegida, las restricciones operacionales y la prohibición de intervenciones no autorizadas.

Todo el personal del proyecto y empresas contratistas deberá recibir capacitación específica sobre la ubicación de la quebrada, la delimitación de la zona buffer, las medidas de protección de anfibios y protección de fauna nativa, las restricciones ambientales aplicables y las medidas preventivas para evitar alteraciones del hábitat. La participación deberá quedar respaldada mediante registros formales.

Las medidas generales de rescate y de manejo del componente fauna consideran medidas antes de las obras, como el reconocimiento previo de áreas de intervención, la identificación de refugios potenciales y la capacitación ambiental del personal.

Durante la construcción del proyecto se deberá considerar la restricción de actividades fuera de las áreas autorizadas, la protección de zonas sensibles, el control de tránsito interno y la supervisión ambiental permanente.

Finalmente, durante la operación, se deberá considerar la mantención de las áreas de protección definidas, la restricción de actividades en sectores sensibles y el monitoreo visual periódico.

Durante las distintas etapas del proyecto se ejecutará seguimiento ambiental orientado a verificar la integridad de la zona de protección, la permanencia de señalética, el que permanezca la cobertura vegetal, verificar la ausencia de intervenciones no autorizadas, de residuos o acopios, en general la conservación de las condiciones ambientales de la quebrada y de las condiciones adecuadas para la fauna asociada a ambientes húmedos.

La evaluación ambiental señaló que el proyecto genera impactos sobre la fauna silvestre, principalmente asociados a la pérdida de hábitat por corta de vegetación, a la alteración temporal del entorno durante la fase de construcción y la afectación potencial de fauna de baja movilidad.

También el titular señaló que la fauna registrada corresponde mayoritariamente a especies generalistas y ampliamente distribuidas. No se identifican poblaciones aisladas o de distribución restringida cuya viabilidad dependa exclusivamente del área intervenida. Los principales ambientes sensibles, particularmente la Quebrada Sin Nombre 1, contarán con medidas permanentes y obligatorias de protección. Se establecen zonas buffer, restricciones operacionales, capacitación ambiental y monitoreo continuo que permiten resguardar los hábitats relevantes para anfibios y otras especies asociadas a ambientes de quebrada.

En consecuencia, la observación sobre fauna fue considerada mediante campañas estacionales, identificación de hábitats y especies, evaluación de impactos y medidas específicas. La pérdida de hábitat se mantiene calificada como significativa en construcción y operación y se aborda mediante las medidas MMF-1 y MMF-2 del capítulo 8 de la Adenda Excepcional, junto con las acciones de protección y seguimiento descritas en el expediente.

1340. Observante: Raquel Henríquez Torres

Observación:

Soy vecina del sector Orilla de Maule, perteneciente a la comuna de Yernas Buenas. Me preocupa en gran medida lo que podría pasar con las plagas de moscas, ratón y malos olores que estarían presentes en nuestro territorio que afectara en gran medida a nuestra calidad de vida y propagarían enfermedades. ¿Cómo la empresa asegura que la instalación del relleno no afectaría a nuestra salud y territorio?

Evaluación técnica de la observación:

La Dirección Regional del Maule del Servicio de Evaluación Ambiental considera pertinente la observación, en tanto aborda materias ambientales evaluadas durante el procedimiento. A continuación, se entrega la consideración correspondiente

Evaluación de riesgos para la salud de la población

Respecto de la salud de las personas, se indica que en relación al artículo 5° del Reglamento del SEIA, sobre si el proyecto genera o presenta riesgos para la salud de las personas, el proponente incorporó en la Evaluación del Proyecto la identificación, estimación, modelación y evaluación de las emisiones atmosféricas, gases, olores, ruido, residuos sólidos y residuos líquidos generados durante las fases de construcción, operación y cierre, considerando los receptores humanos presentes en el área de influencia, las condiciones de exposición potencial y las medidas de prevención, manejo, control operacional y contingencia comprometidas en el expediente ambiental.

Respecto de emisiones atmosféricas, el Proyecto evaluó material particulado respirable MP10 y MP2,5, así como gases asociados a combustión y operación de maquinaria, equipos y transporte, incluyendo NOx, SO2 y CO. La evaluación consideró las fuentes emisoras asociadas a movimiento de tierras, excavaciones, nivelación, compactación, circulación de vehículos, operación de maquinaria y tránsito por caminos internos y externos. Los resultados fueron analizados mediante modelación atmosférica y evaluación por receptor, considerando condiciones meteorológicas locales y receptores humanos cercanos. A partir de dichos antecedentes, se fundamentó en el estudio de especialidad, que no se identifican condiciones de exposición capaces de generar efectos adversos significativos sobre la salud de las personas.

El proyecto contempla aplicación de supresores de polvo en caminos internos, control de velocidad, mantención de vehículos y maquinaria y lavado de ruedas. El Anexo 1-H de la Adenda Excepcional precisa que se eliminó el uso de RIL tratado para humectación de caminos; su reutilización interna corresponde al lavado de ruedas.

En relación con olores, el Proyecto identificó las fuentes odorantes asociadas a la operación propia del relleno sanitario y desarrolló modelaciones de dispersión odorante, considerando escenarios representativos de funcionamiento, delimitación de isocurvas y receptores humanos presentes en el área de influencia. La evaluación consideró la descarga de residuos, operación del frente activo, manejo de residuos y generación de biogás, junto con medidas de control operacional, tales como cobertura operacional, manejo controlado de residuos, control del frente activo, control de biogás y medidas de contingencia frente a eventos operacionales específicos. Conforme a los resultados obtenidos, no se prevé una exposición de magnitud, frecuencia o duración que configure efectos adversos significativos sobre la salud de las personas.

Respecto del ruido, el expediente incorpora una línea de base de 28 receptores, modelaciones de las fuentes del recinto en seis puntos y evaluación del tránsito exterior, junto con un estudio específico de cuatro receptores asociados a GHPPI. El capítulo 7 de la Adenda Excepcional reconoce el aumento de niveles de ruido en construcción, operación y cierre y lo califica como poco significativo. Por ello, la consideración de esta materia se refiere a los escenarios y receptores efectivamente evaluados.

En cuanto a residuos sólidos y líquidos, el Proyecto contempla sistemas de manejo, segregación, almacenamiento temporal, conducción, tratamiento y disposición, según corresponda a las categorías evaluadas en el expediente ambiental. Respecto de residuos líquidos y lixiviados, el diseño considera impermeabilización basal, captación, conducción, almacenamiento, tratamiento, monitoreo, control operacional y contingencias destinadas a evitar contacto o exposición directa de la población y prevenir afectaciones al entorno.

En consecuencia, la preocupación por la salud fue considerada mediante la identificación de fuentes de emisión, receptores, modelaciones, diseño sanitario y sistemas de manejo y seguimiento del proyecto. La SEREMI de Salud de la Región del Maule, mediante Ordinario N° 879, de 16 de octubre de 2026, se pronunció conforme sobre la Adenda Excepcional. Los antecedentes y controles descritos constituyen el fundamento de la respuesta, en los términos del artículo 5 del Reglamento del SEIA.

Emisiones atmosféricas y calidad del aire

Respecto de la Calidad del aire en el área del proyecto, actualmente las concentraciones de MP2,5 superan la norma en todos los períodos analizados, siendo el período 2017-2019 el de mayor concentración (29,0 $\mu g/m^3$). Las comunas de Villa Alegre y Yerbas Buenas se encuentran declaradas zonas saturadas por MP2,5 (promedio anual y 24 horas), condición bajo la cual se desarrollará el proyecto. Asimismo, la estación de monitoreo de Linares registra superación de la norma para MP2,5, aunque no dispone de datos para MP10 ni para gases (NO_2, SO_2 y CO).

Para evaluar las emisiones del proyecto, se utilizó el modelo de dispersión atmosférica WRF/CALPUFF, considerando receptores de área y puntos habitados cercanos. Se modelaron emisiones de MP10, MP2,5 y gases, concluyéndose que las concentraciones proyectadas son muy bajas, se concentran principalmente dentro del área del proyecto y no generan aportes significativos en las zonas pobladas cercanas.

Los resultados muestran que el proyecto no altera de manera relevante la calidad del aire existente, estimándose incluso un aumento de 0,00% en la concentración promedio de 24 horas de MP2,5 en la estación Linares. Conforme a los criterios vigentes del SEIA para zonas saturadas, se descarta que las emisiones del proyecto generen riesgos significativos para la salud de la población o efectos adversos por exposición a MP2,5.

Si bien el proyecto se emplaza en una zona declarada saturada por MP2,5 mediante el D.S. N° 7/2021 del MMA, actualmente no existe un Plan de Descontaminación Atmosférica (PDA) vigente que exija compensación de emisiones. No obstante, se implementarán medidas de control como:

- Mantención periódica de vehículos y maquinaria.
- Revisión técnica vigente de todos los equipos.
- Aplicación de supresores de polvo en caminos interiores.
- Limitación de velocidad a 30 km/h.
- Uso de vehículos y maquinaria con estándar EURO V.

Las emisiones asociadas a las fases de construcción, operación y cierre son de magnitud reducida y no constituyen un aumento significativo respecto de las concentraciones actuales, por lo que el proyecto no generaría impactos relevantes sobre la calidad del aire ni sobre la salud y calidad de vida de la población.

Emisiones de olores y medidas de control

Para evaluar el impacto de los olores en el área del proyecto el titular inicialmente levantó una línea de base, es decir realizó mediciones en terreno para evaluar la presencia de posibles fuentes de olores que pudiesen haber existido antes de la instalación del relleno sanitario.

Para establecer la línea de base odorante del área del proyecto Centro de Manejo de Residuos Piedra Larga, se realizaron mediciones en 12 puntos alrededor del predio, sin detectarse focos ni percepciones de olor durante las campañas efectuadas.

Posteriormente se realizaron modelaciones, en las que se simuló la existencia del relleno sanitario y su operación. La evaluación de impactos odorantes se realizó mediante modelación, utilizando factores de emisión de referencia provenientes de instalaciones similares. Se identificaron y modelaron las principales fuentes potenciales de olor asociadas a la operación del proyecto, estimándose una Tasa de Emisión de Olor (TEO) total de 65.176,62 ouE/s bajo el escenario operacional más desfavorable.

El Anexo 3-C-1 de la Adenda Excepcional, informa un área de influencia odorante de aproximadamente 252 ha para CP98-1h = 1 ouE/m³, sin alcanzar ninguno de los 57 receptores evaluados. Para el criterio de evaluación de referencia CP98-1h = 3 ouE/m³, la isocurva abarca aproximadamente 60 ha. El primer valor delimita el área de influencia modelada y el segundo corresponde al criterio de evaluación adoptado.

La tabla 23 del estudio actualizado informa concentraciones inferiores a 1 ouE/m³ en percentil 98 en los 57 receptores. En percentil 99,5 algunos puntos alcanzan valores de hasta 2 ouE/m³. En los términos y escenarios del estudio, los receptores no superan el criterio de referencia de 3 ouE/m³.

Adicionalmente, el proyecto contempla un Plan de Gestión Odorante (PGO) que incluye diagnóstico de fuentes, implementación de buenas prácticas operacionales y mejores técnicas disponibles, seguimiento y control permanente, y un plan de contingencias para eventuales episodios de olor.

En consecuencia, la preocupación por olores fue abordada mediante la modelación actualizada de fuentes y receptores y el Plan de Gestión Odorante. Este último contempla seguimiento, contingencias y un procedimiento de reclamos con respuesta formal en un máximo de siete días hábiles desde su recepción. Los resultados sustentan la conclusión del estudio sobre ausencia de efectos significativos por olor en los receptores evaluados, bajo las condiciones operacionales modeladas.

Prevención y control de vectores

En el proyecto considera el control de vectores en las fases de operación y cierre del proyecto. Al respecto, cabe señalar que el Proyecto contempla un sistema integrado de prevención, control, monitoreo y respuesta ante contingencias, desarrollado específicamente para minimizar la presencia de moscas, roedores y aves asociadas a la operación del Área de Disposición Final (ADF), conforme a lo establecido en el D.S. N°189/2005 y en Anexo 1-O de la Adenda Complementaria.

En primer término, es importante indicar que la principal medida de control de vectores corresponde al adecuado manejo operacional del relleno sanitario. En este sentido, el proyecto considera la cobertura

diaria de residuos con una capa de al menos 15 cm de material de cobertura, la compactación permanente de las celdas, el manejo controlado de lixiviados, la limpieza diaria del frente de trabajo y de las áreas operacionales, así como la mantención periódica de los caminos interiores. Estas medidas tienen por finalidad reducir la disponibilidad de alimento, refugio y condiciones favorables para la reproducción de vectores sanitarios, así como minimizar la generación de olores potencialmente atractivos para éstos.

Respecto del control de moscas, el Plan contempla medidas pasivas y activas. Entre las medidas pasivas se incluyen la cobertura diaria e intermedia de residuos, la compactación adecuada de las celdas, el manejo de lixiviados mediante sistemas cerrados, la limpieza permanente de las instalaciones y para las instalaciones y protección de los trabajadores el uso de barreras físicas tales como mallas mosquiteras, ventiladores y sistemas de cierre automático de puertas en las edificaciones del proyecto.

Complementariamente, se implementará un programa permanente de control químico ejecutado por una empresa autorizada por la Autoridad Sanitaria. Este programa considera la aplicación de insecticidas adulticidas y larvicidas mediante rotación de principios activos para evitar fenómenos de resistencia biológica. En los sectores de mayor criticidad, particularmente el frente de trabajo activo, la frecuencia de aplicación programada será cada 48 horas durante la temporada de mayor actividad de moscas (septiembre a abril), pudiendo incrementarse hasta una frecuencia diaria cuando las inspecciones sanitarias, condiciones climáticas u operacionales así lo requieran. En la Planta de Tratamiento de Lixiviados (PTL), piscinas de almacenamiento, báscula y lavado de ruedas se aplicarán controles semanales, mientras que en oficinas, planta de valorización y otros sectores la frecuencia será semanal o quincenal según los resultados del monitoreo.

Adicionalmente, se implementará un sistema de monitoreo mediante trampas para moscas tanto al interior como al exterior del proyecto. Al interior del recinto se instalarán puntos de monitoreo en sectores críticos, incluyendo el frente de trabajo, PTL, báscula y oficinas administrativas. Asimismo, se contempla una red de monitoreo en viviendas cercanas al proyecto, permitiendo detectar oportunamente cualquier incremento de poblaciones de moscas y adoptar medidas correctivas inmediatas.

Respecto del control de roedores, el proyecto contempla un sistema de manejo integrado basado prioritariamente en medidas preventivas y ecológicas. Entre ellas se consideran la cobertura diaria de residuos, control de malezas, eliminación de refugios, hermeticidad de instalaciones, uso de trampas mecánicas y electrónicas, monitoreo periódico de actividad, registro de madrigueras y capturas, además del fomento al control biológico mediante la instalación de perchas y cajas nido para aves rapaces presentes en el área, tales como lechuzas, chunchos y jotes. Estas medidas serán complementadas con evaluaciones periódicas que permitan ajustar las estrategias de control según los resultados obtenidos.

En relación con las aves, se contempla un sistema de prevención basado en la reducción de fuentes de atracción mediante la cobertura de residuos, limpieza diaria de sectores operacionales y control de derrames. Adicionalmente, en caso de ser necesario, se implementarán medidas disuasivas no letales, tales como cañones sonoros automáticos y dispositivos visuales tipo halcón, orientadas exclusivamente a evitar la concentración de aves en el frente de trabajo activo.

Asimismo, de manera complementaria al control de moscas, roedores y aves, el Proyecto contempla medidas específicas para prevenir el ingreso y permanencia de perros vagos y/o perros asilvestrados en las instalaciones, considerando que éstos pueden constituir un factor adicional de riesgo sanitario, operacional y ambiental. Para ello, el Proyecto contará con un cierre perimetral continuo de 1,8 metros de altura alrededor de todo el recinto, conforme a lo establecido en el artículo 14 del D.S. N°189/2005, además de sistemas de control de acceso y vigilancia permanente que restringirán el ingreso de personas y animales no autorizados.

Adicionalmente, el Plan de Prevención de Contingencias y el Plan de Emergencias incorporan específicamente el escenario denominado “Inclusión de perros vagos y asilvestrados al recinto”, estableciendo procedimientos de detección temprana, control y respuesta ante la presencia de estos animales. En caso de detectarse el ingreso de perros al área operacional, se activarán medidas destinadas a evitar su permanencia en sectores de disposición de residuos, minimizar la disponibilidad de fuentes de alimento mediante la cobertura diaria de residuos y mantener el resguardo sanitario y operacional de las instalaciones. Estas acciones serán complementadas con inspecciones periódicas del cierre perimetral, verificación de su integridad y registro de eventuales incidencias detectadas durante las fases de construcción, operación y cierre.

En cuanto a los medios de verificación y registros solicitados por la autoridad, el proyecto mantendrá un sistema documentado de seguimiento que incluirá registros diarios de cobertura y compactación, bitácoras de inspección sanitaria, registros de monitoreo de trampas, planillas de aplicación de insecticidas, certificados emitidos por la empresa especializada encargada del control de plagas, registros de capturas, reportes de medidas correctivas implementadas y respaldos digitales y físicos de todas las actividades ejecutadas. Dichos registros estarán disponibles para inspección por parte de la autoridad competente.

Finalmente, se informa que el Plan de Prevención de Contingencias y el Plan de Emergencias han sido actualizados para incorporar específicamente el escenario de proliferación de vectores (Capítulo 5 de la Adenda Excepcional). Ante un aumento significativo de moscas, roedores o aves, se activarán medidas de respuesta inmediata consistentes en el reforzamiento de coberturas, incremento de frecuencias de inspección, intensificación de aplicaciones de control sanitario, ampliación de puntos de monitoreo y ejecución de medidas correctivas focalizadas, manteniendo seguimiento permanente hasta recuperar las condiciones normales de operación. Estas acciones serán aplicables tanto durante la fase de operación como durante la fase de cierre del proyecto.

En consecuencia, considerando las características del diseño sanitario del relleno, las medidas operacionales permanentes, el programa específico de control de moscas, roedores y aves, el monitoreo dentro y fuera del área del proyecto, los mecanismos de verificación y los procedimientos de contingencia comprometidos, se concluye que el proyecto dispone de herramientas suficientes para prevenir, controlar y corregir oportunamente eventuales incrementos de vectores, descartándose la generación de impactos significativos sobre la salud de las personas o la calidad de vida de las comunidades del área de influencia.

1341. Observante: Leonor Torres Caceres

Observación:

Pertenezco al sector de Orilla de Maule en donde ya hay contaminantes en el aire produce de la papelera, me preocupa lo que podría llegar a pasar con la calidad del aire donde habito con la posible instalación del relleno sanitario. Si ya tenemos un aire mas contaminado la contaminación aumentaría aun mas con su instalación, lo que repercutiría de forma negativa en nuestra salud. ¿Cómo se asegura de parte de la empresa nuestra salud?

Evaluación técnica de la observación:

La Dirección Regional del Maule del Servicio de Evaluación Ambiental considera pertinente la observación, en tanto aborda materias ambientales evaluadas durante el procedimiento. A continuación, se entrega la consideración correspondiente

Evaluación de riesgos para la salud de la población

Respecto de la salud de las personas, se indica que en relación al artículo 5° del Reglamento del SEIA, sobre si el proyecto genera o presenta riesgos para la salud de las personas, el proponente incorporó en la Evaluación del Proyecto la identificación, estimación, modelación y evaluación de las emisiones atmosféricas, gases, olores, ruido, residuos sólidos y residuos líquidos generados durante las fases de construcción, operación y cierre, considerando los receptores humanos presentes en el área de influencia, las condiciones de exposición potencial y las medidas de prevención, manejo, control operacional y contingencia comprometidas en el expediente ambiental.

Respecto de emisiones atmosféricas, el Proyecto evaluó material particulado respirable MP10 y MP2,5, así como gases asociados a combustión y operación de maquinaria, equipos y transporte, incluyendo NOx, SO2 y CO. La evaluación consideró las fuentes emisoras asociadas a movimiento de tierras, excavaciones, nivelación, compactación, circulación de vehículos, operación de maquinaria y tránsito por caminos internos y externos. Los resultados fueron analizados mediante modelación atmosférica y evaluación por receptor, considerando condiciones meteorológicas locales y receptores humanos cercanos. A partir de dichos antecedentes, se fundamentó en el estudio de especialidad, que no se identifican condiciones de exposición capaces de generar efectos adversos significativos sobre la salud de las personas.

El proyecto contempla aplicación de supresores de polvo en caminos internos, control de velocidad, mantención de vehículos y maquinaria y lavado de ruedas. El Anexo 1-H de la Adenda Excepcional precisa que se eliminó el uso de RIL tratado para humectación de caminos; su reutilización interna corresponde al lavado de ruedas.

En relación con olores, el Proyecto identificó las fuentes odorantes asociadas a la operación propia del relleno sanitario y desarrolló modelaciones de dispersión odorante, considerando escenarios representativos de funcionamiento, delimitación de isocurvas y receptores humanos presentes en el área de influencia. La evaluación consideró la descarga de residuos, operación del frente activo, manejo de residuos y generación de biogás, junto con medidas de control operacional, tales como cobertura operacional, manejo controlado de residuos, control del frente activo, control de biogás y medidas de contingencia frente a eventos operacionales específicos. Conforme a los resultados obtenidos, no se prevé una exposición de magnitud, frecuencia o duración que configure efectos adversos significativos sobre la salud de las personas.

Respecto del ruido, el expediente incorpora una línea de base de 28 receptores, modelaciones de las fuentes del recinto en seis puntos y evaluación del tránsito exterior, junto con un estudio específico de cuatro receptores asociados a GHPPI. El capítulo 7 de la Adenda Excepcional reconoce el aumento de niveles de ruido en construcción, operación y cierre y lo califica como poco significativo. Por ello, la consideración de esta materia se refiere a los escenarios y receptores efectivamente evaluados.

En cuanto a residuos sólidos y líquidos, el Proyecto contempla sistemas de manejo, segregación, almacenamiento temporal, conducción, tratamiento y disposición, según corresponda a las categorías evaluadas en el expediente ambiental. Respecto de residuos líquidos y lixiviados, el diseño considera impermeabilización basal, captación, conducción, almacenamiento, tratamiento, monitoreo, control operacional y contingencias destinadas a evitar contacto o exposición directa de la población y prevenir afectaciones al entorno.

En consecuencia, la preocupación por la salud fue considerada mediante la identificación de fuentes de emisión, receptores, modelaciones, diseño sanitario y sistemas de manejo y seguimiento del proyecto. La SEREMI de Salud de la Región del Maule, mediante Ordinario N° 879, de 16 de octubre de 2026, se pronunció conforme sobre la Adenda Excepcional. Los antecedentes y controles descritos constituyen el fundamento de la respuesta, en los términos del artículo 5 del Reglamento del SEIA.

Emisiones atmosféricas y calidad del aire

Respecto de la Calidad del aire en el área del proyecto, actualmente las concentraciones de MP2,5 superan la norma en todos los períodos analizados, siendo el período 2017-2019 el de mayor concentración (29,0 $\mu g/m^3$). Las comunas de Villa Alegre y Yerbas Buenas se encuentran declaradas zonas saturadas por MP2,5 (promedio anual y 24 horas), condición bajo la cual se desarrollará el proyecto. Asimismo, la estación de monitoreo de Linares registra superación de la norma para MP2,5, aunque no dispone de datos para MP10 ni para gases (NO_2, SO_2 y CO).

Para evaluar las emisiones del proyecto, se utilizó el modelo de dispersión atmosférica WRF/CALPUFF, considerando receptores de área y puntos habitados cercanos. Se modelaron emisiones de MP10, MP2,5 y gases, concluyéndose que las concentraciones proyectadas son muy bajas, se concentran principalmente dentro del área del proyecto y no generan aportes significativos en las zonas pobladas cercanas.

Los resultados muestran que el proyecto no altera de manera relevante la calidad del aire existente, estimándose incluso un aumento de 0,00% en la concentración promedio de 24 horas de MP2,5 en la estación Linares. Conforme a los criterios vigentes del SEIA para zonas saturadas, se descarta que las emisiones del proyecto generen riesgos significativos para la salud de la población o efectos adversos por exposición a MP2,5.

Si bien el proyecto se emplaza en una zona declarada saturada por MP2,5 mediante el D.S. N° 7/2021 del MMA, actualmente no existe un Plan de Descontaminación Atmosférica (PDA) vigente que exija compensación de emisiones. No obstante, se implementarán medidas de control como:

- Mantención periódica de vehículos y maquinaria.
- Revisión técnica vigente de todos los equipos.
- Aplicación de supresores de polvo en caminos interiores.
- Limitación de velocidad a 30 km/h.
- Uso de vehículos y maquinaria con estándar EURO V.

Las emisiones asociadas a las fases de construcción, operación y cierre son de magnitud reducida y no constituyen un aumento significativo respecto de las concentraciones actuales, por lo que el proyecto no generaría impactos relevantes sobre la calidad del aire ni sobre la salud y calidad de vida de la población.

Emplazamiento y funcionamiento del relleno sanitario: PAS 141 y sistema de aguas servidas - PAS 138

Respecto de los contenidos técnicos y formales exigidos para acreditar el cumplimiento del PAS 141, aplicable a la construcción, reparación, modificación o ampliación de rellenos sanitarios. En los documentos revisados, estos antecedentes se concentran principalmente en el Anexo 4-E del EIA, y en el capítulo 1 del EIA, complementado por los anexos de diseño de ingeniería, operación, contingencias, cierre y seguimiento ambiental, y sus actualizaciones en las siguientes Adendas.

A continuación, se presentan los elementos entregados por el titular en relación con los contenidos asociados al PAS 141 y a la descripción del proceso de construcción y operación del proyecto.

1. Respecto del PAS 141.

Respecto de la selección y descripción del sitio en donde se puede emplazar este tipo de proyectos, la aptitud del emplazamiento debe acreditarse con cartografía, línea de base y vínculos explícitos entre receptores, obras y medidas de control.

a) Descripción del sitio

En este caso, el proyecto se emplaza en el sector de Putagán, en el límite entre las comunas de Villa Alegre y Yerbas Buenas, sobre un predio de 94,59 hectáreas, que comprende un área de protección de 72,32 hectáreas. La información debe permitir verificar tanto la compatibilidad territorial del proyecto como el cumplimiento de las distancias, restricciones y condiciones de emplazamiento establecidas en el D.S. N.° 189/2005 del Ministerio de Salud.

Como parte de esta descripción, se debe justificar la selección del sitio considerando la vulnerabilidad de los recursos hídricos, la estabilidad del terreno, las condiciones de drenaje, la capacidad de uso de los suelos y la presencia de población o actividades susceptibles de ser afectadas. Los antecedentes revisados incluyen estudios de suelo, calicatas, campañas hidrogeológicas y caracterización de captaciones ubicadas dentro de un radio de 600 metros. También se identifican principalmente suelos de capacidad de uso clases VI y VII, lo que debe relacionarse con las obras proyectadas, las medidas de protección del suelo y las restricciones para el desarrollo de otras actividades.

b) Diseño de ingeniería

En el proyecto se considera un Área de Disposición Final de aproximadamente 4,1 hectáreas, desarrollada en tres niveles, con una altura del orden de 15 metros, una capacidad máxima cercana a 490.000 m³ y una vida útil estimada de 11 años. Su habilitación se realizará progresivamente mediante plataformas y celdas, de acuerdo con la demanda real de disposición.

Para el sello basal se contempla una capa de arcilla compactada de 0,60 metros, con una conductividad hidráulica objetivo igual o inferior a 1×10^{-7} cm/s, complementada con GCL, geomembrana de HDPE de 1,52 mm y geotextil de protección de 400 g/m². La compactación debe alcanzar al menos el 95 % del Proctor Modificado y la instalación de geosintéticos debe ser ejecutada por personal especializado, con ensayos de uniones, certificados de materiales y verificación mediante laboratorio externo.

El proyecto incorpora drenes de HDPE de 200 mm y una Planta de Tratamiento de Lixiviados con capacidad de diseño de 42 m³/día, además de piscinas de acumulación de lixiviados, RIL tratado y evaporación. El sistema de aguas lluvias incluye un canal perimetral de aproximadamente 1.023 m, calculado para un período de retorno de 100 años, cuyo diseño hidráulico fue evaluado mediante herramientas o software técnico.

c) Plan de operación

La disposición se realizará progresivamente mediante celdas y compactación de los residuos, con una altura aproximada de 5 m por celda y pendientes superficiales que favorecen la evacuación de aguas. Los antecedentes del plan contemplan cobertura diaria de 15 cm, cobertura intermedia de 30 cm y cobertura final mínima de 60 cm en las terrazas. Estas acciones se integran con el manejo de lixiviados, biogás y aguas lluvias descrito en el diseño evaluado.

El Plan de Operación también debe incorporar el funcionamiento de la planta de tratamiento, las piscinas, los drenes de lixiviados, los pozos de biogás y el sistema de aguas lluvias. Debe considerar control de polvo, olores, vectores, aves, roedores, residuos peligrosos, limpieza de caminos, lavado de ruedas y mantención de coberturas. Los residuos peligrosos generados durante la operación deberán almacenarse en una bodega autorizada y manejarse conforme al D.S. N.° 148/2003, manteniendo registros de generación, almacenamiento y retiro por gestores autorizados.

d) Plan de contingencias

El Plan de Contingencias debe identificar los riesgos asociados a las fases de construcción, operación, cierre y postcierre, estableciendo para cada evento medidas preventivas, mecanismos de detección, acciones de respuesta, responsables, recursos disponibles y procedimientos de comunicación. Entre los riesgos relevantes deben considerarse sismos, lluvias intensas, inundaciones, incendios forestales o de instalaciones, explosiones o fugas de biogás, afloramientos de lixiviados, derrames, fallas de la planta de tratamiento, cortes eléctricos, colisiones o volcamientos, deslizamientos, erosión, asentamientos, grietas, deterioro de coberturas, roturas de geosintéticos, proliferación de vectores y emisiones odoríferas anormales. El plan debe estructurarse de tal manera que cada riesgo pueda asociarse a medidas de prevención, control, seguimiento y cierre del evento.

El proyecto incorpora planes de prevención de contingencias y emergencias para las fases de construcción, operación y cierre. La Adenda Excepcional presenta procedimientos frente a derrames, afloramiento de lixiviados, fallas operacionales, incendios e inestabilidad, con acciones de aislamiento, contención, recuperación de líquidos, reparación de instalaciones y registro de actuaciones según el evento. Estos antecedentes describen la respuesta operacional contemplada por el titular.

El plan también debe establecer los medios de comunicación interna y externa, el listado actualizado de contactos, los equipos de emergencia, kits antiderrames, elementos de protección personal, capacitaciones y simulacros. Conforme a los compromisos documentales, cuando ocurra una contingencia con efectos ambientales deberá elaborarse un informe preliminar dirigido a la Superintendencia del Medio Ambiente y a la SEREMI del Medio Ambiente dentro de un plazo máximo de 10 días hábiles. Este informe debe individualizar el evento, área afectada, causas preliminares, medidas ejecutadas, limpieza, monitoreos realizados y manejo de los residuos generados durante la emergencia.

e) Plan de cierre

El Plan de Cierre describe las acciones que se ejecutarán una vez alcanzada la capacidad volumétrica autorizada o cuando se determine el término definitivo de la recepción de residuos. Comprende el cese

programado de los ingresos, la notificación a la autoridad sanitaria y a los municipios usuarios, la regularización de la superficie, la instalación de la cobertura final, el manejo de pendientes, la revegetación, el control de erosión y la mantención de los sistemas de lixiviados, biogás y aguas lluvias. En este caso, se prevé que la operación concluya en diciembre de 2038 o cuando se alcance la capacidad máxima de aproximadamente 490.000 m³, iniciándose posteriormente la fase de cierre y postcierre.

La cobertura final tiene por objetivo reducir la infiltración de aguas lluvias, controlar la emisión difusa de biogás y olores, evitar el contacto directo con los residuos y proporcionar una superficie estable para la revegetación. Los antecedentes consideran una cobertura final mínima de 60 cm en las terrazas, una capa adicional de aproximadamente 15 cm para protección frente a la erosión y taludes con pendiente del orden de 1V:3H. El seguimiento descrito considera la verificación de espesores, compactación, conductividad hidráulica, pendientes y continuidad, además de reparar oportunamente grietas, asentamientos, erosiones o daños producidos por escorrentía.

El postcierre se extenderá por un período de 20 años y deberá mantener operativos los sistemas de tratamiento de lixiviados, manejo de biogás, drenaje, control de asentamientos y monitoreo ambiental mientras persista la generación de emisiones. El abandono anticipado de alguno de estos sistemas deberá estar respaldado por antecedentes técnicos que demuestren que ya no resulta necesario y requerirá autorización sanitaria. Al término del período se deberá presentar un informe final que consolide el comportamiento ambiental y sanitario del relleno, los resultados del monitoreo, las mantenciones efectuadas y la estabilidad de las obras.

f) Plan de monitoreo y control

El Plan de Monitoreo y Control debe demostrar que las variables ambientales y operacionales relevantes serán verificadas durante la construcción, operación, cierre y postcierre. Debe identificar cada componente, punto de control, coordenadas, parámetros, método de muestreo, frecuencia, norma de referencia, laboratorio responsable, límites aplicables, formato de registro y acciones ante desviaciones. Como mínimo, debe considerar el control de aguas superficiales y subterráneas, lixiviados crudos y tratados, biogás, estabilidad de taludes, asentamientos, coberturas, aguas lluvias, olores, emisiones atmosféricas, ruido y presencia de vectores.

En materia hídrica, los antecedentes contemplan monitoreos semestrales de aguas superficiales y subterráneas, análisis del lixiviado dos veces al mes y control mensual de aguas servidas. El efluente tratado deberá evaluarse según su destino, considerando las exigencias del D.S. N° 90/2000 y de la NCh 1.333. Si se detectan excedencias en aguas subterráneas, se considera la toma de tres muestras dentro de 24 horas y la posterior implementación de un seguimiento mensual, incluyendo parámetros como DQO, sólidos suspendidos totales, nitrógeno total, fósforo total y compuestos organohalogenados adsorbibles.

Respecto del biogás, deberán controlarse su composición, concentración, caudal y comportamiento en los pozos de venteo. Los antecedentes consideran monitoreo desde el primer año y una frecuencia trimestral durante la operación, junto con criterios técnicos para evaluar una eventual quema centralizada, entre ellos una concentración de metano igual o superior al 40 %, oxígeno inferior al 1,5 % y un caudal mínimo de 50 Nm³/h. Durante el cierre y postcierre, la frecuencia puede incrementarse inicialmente, debido a la necesidad de verificar la continuidad del sistema y prevenir acumulaciones o migraciones laterales.

La estabilidad del relleno debe controlarse mediante una red topográfica, con puntos internos y externos instalados sobre bases permanentes. Inicialmente se considera, al menos, un punto por hectárea y mediciones mensuales de asentamientos, desplazamientos y comportamiento de los taludes. También deberán realizarse inspecciones de la cobertura, drenajes, canales, geosintéticos y obras de protección

contra la erosión. Todos los resultados deben mantenerse en registros trazables y compararse con valores de referencia, activando medidas correctivas cuando se detecten tendencias anormales

2. Construcción y operación.

La construcción de la obra si bien no se describe en la operación es necesaria para su desarrollo, como resumen podemos señalar que el titular presenta los antecedentes de los sistemas principales. La fase de construcción tendrá una duración estimada de nueve meses.

La construcción comprende la instalación de faenas en dos sectores, uno asociado al Área de Disposición Final y la Planta de Tratamiento de Lixiviados, y otro correspondiente al área administrativa y la Planta de Valorización. En ambos sectores se habilitarán oficinas de inspección, bodegas, camarines, instalaciones sanitarias y estacionamientos para los vehículos utilizados en las obras. Las principales obras y acciones consideradas son:

- Despeje y limpieza del terreno.
- Corta de vegetación y escarpe.
- Movimientos de tierra, nivelación y compactación.
- Construcción del cierre perimetral de 1,8 m de altura.
- Habilitación del acceso desde la Ruta L-211 y construcción de caminos internos.
- Construcción de oficinas, servicios higiénicos, comedor, sala de primeros auxilios y dependencias para los trabajadores.
- Instalación de caseta, portón y barrera de control de acceso.
- Construcción de la bodega de residuos peligrosos.
- Construcción de la Planta de Valorización de Material Reciclable.
- Implementación de una barrera cortafuego de 10 m de ancho.
- Construcción y habilitación inicial del Área de Disposición Final.
- Construcción de la Planta de Tratamiento de Lixiviados y sus piscinas.
- Instalación de la plataforma de lavado de ruedas, báscula y canal perimetral de aguas lluvias.

Durante la construcción del Área de Disposición Final se habilitará el Nivel Superior dique o vaso, Etapa 1, Fase 1, que permitirá iniciar posteriormente la recepción de residuos. Los trabajos incluyen la excavación y perfilado del vaso, nivelación y compactación de la fundación, instalación de la barrera impermeable, drenes basales de lixiviados, capa drenante y bases de los pozos de venteo de biogás. La superficie efectiva del ADF corresponde a aproximadamente 4,1 ha. El sistema de impermeabilización estará compuesto por:

- Capa de arcilla compactada de 0,60 m. Compactación mínima equivalente al 95 % del Proctor Modificado. Conductividad hidráulica igual o inferior a 1×10^{-7} cm/s.
- Geocompuesto bentonítico GCL de 4 a 6 mm.
- Geomembrana de HDPE texturada de 1,52 mm.
- Geotextil antipunzonamiento de 400 g/m².
- Capa de grava de protección de entre 20 y 30 cm.

Para la capa de arcilla se estima un volumen aproximado de 24.677,4 m³, calculado sobre una superficie de impermeabilización de 41.129 m². La instalación de los geosintéticos contara con ensayos de control de calidad.

Los lixiviados serán captados mediante drenes longitudinales de HDPE de 200 mm de diámetro, semiperforados en su mitad superior, y conducidos hacia la Planta de Tratamiento de Lixiviados. Durante la construcción se habilitarán una piscina de lixiviados de 1.472 m³, una piscina de efluente tratado de 1.708 m³ y una piscina de evaporación de concentrado de membranas de 500 m³. La PTL tendrá una capacidad de diseño de 42 m³/día.

Simultáneamente se construirán las bases de los pozos de venteo de biogás. Estos incluirán tuberías perforadas de HDPE de 200 mm, material pétreo drenante y sellado superior. Su habilitación vertical continuará durante la operación, conforme aumente la altura de las celdas de residuos.

Con respecto a los movimientos de tierra y materiales, durante la construcción se contempla excavar aproximadamente 303.823 m³ de material. De ese volumen, alrededor de 137.195 m³ serán reutilizados en la adecuación del terreno, caminos, ADF, PTL, piscinas y capa drenante. El saldo se utilizará, cuando sus propiedades lo permitan, como material de cobertura o estabilización de caminos; el excedente se almacenará en una zona de acopio de aproximadamente 65.000 m².

En cuanto a los caminos y obras auxiliares, el camino interior principal tendrá aproximadamente 1.700 m de longitud, calzada bidireccional de 7 m de ancho, bermas y obras de saneamiento. También se construirán accesos secundarios hacia la PTL, la zona de acopio, el área administrativa y la planta de valorización.

Se habilitará, además una báscula con capacidad mínima de 30 toneladas, una plataforma para el lacado de ruedas de 4 × 3 m., un estanque decantador de 3,6 m³, un estanque de agua de 20 m³. Se construirá un canal interceptor de aguas lluvias de 1.023 m, dimensionado para un período de retorno de 100 años y una bodega RESPEL con piso impermeable, contención de derrames, techo, extintor, señalización y control de acceso.

La descripción de la operación del proyecto se detalla en el capítulo 1 del EIA y en el Anexo 1-F, Plan de Operaciones, citado en la Adenda Excepcional, la información es entregada iniciando con la recepción y control de residuos.

Horario de funcionamiento: El recinto funcionará de lunes a sábado, entre las 08:00 y las 20:00 horas, permaneciendo cerrado los domingos.

Se estima el ingreso diario de aproximadamente 17 camiones recolectores, principalmente con residuos sólidos domiciliarios y asimilables. Cada vehículo será controlado en portería, inspeccionado visualmente y pesado en una báscula con capacidad mínima de 30 toneladas, registrándose procedencia, patente, tipo de residuo, peso bruto, tara, peso neto y sector de disposición. Las cargas peligrosas o incompatibles deberán rechazarse y registrarse.

Los residuos serán descargados en el frente activo, extendidos y compactados con maquinaria pesada conforme al Plan de Operación. La recepción y disposición se controlarán mediante pesajes, registro de procedencia y tipo de residuo, identificación de la celda utilizada y seguimiento del avance volumétrico del Área de Disposición Final.

Las celdas podrán alcanzar aproximadamente 5 m de altura y se organizarán en tres niveles de magnitud similar, hasta completar una altura total cercana a 15 m. El frente activo deberá mantenerse en la menor superficie posible, con acceso controlado, señalización y supervisión permanente de la descarga y circulación de maquinaria.

Al término de cada jornada se aplicará cobertura diaria de aproximadamente 15 cm. En sectores inactivos se considera cobertura intermedia de 30 cm. Para las terrazas terminadas, el plan de cierre

describe cobertura final mínima de 60 cm y protección complementaria frente a erosión, junto con pendientes y revegetación.

El recinto deberá mantener un acopio de material de cobertura suficiente para, al menos, 15 días de operación. Además, se llevará un registro diario del material disponible y utilizado, verificándose espesores, compactación, pendientes, grietas, erosión y posibles residuos expuestos.

Los lixiviados serán captados mediante drenes basales de HDPE de 200 mm y conducidos a la Planta de Tratamiento de Lixiviados, con capacidad de diseño de 42 m^3/día. El cálculo de generación y el balance del sistema corresponden al Anexo 1-H actualizado de la Adenda Excepcional, cuyos resultados se describen en la respuesta sobre generación y características de lixiviados.

El tratamiento actualizado considera ecualización, flotación por aire disuelto, reactor UASB, tratamiento biológico, clarificación, ultrafiltración, nanofiltración y desinfección. El efluente tratado se reutiliza en la plataforma de lavado de ruedas y su excedente se descarga de forma controlada al Derrame del Canal Cruchaga, bajo las condiciones de calidad y operación descritas en el Anexo 1-H de la Adenda Excepcional. Se eliminó su uso para humectación de caminos. Los lodos y concentrados se manejan según su caracterización y las unidades previstas en el sistema.

El biogás será manejado inicialmente mediante pozos de venteo que se instalarán y prolongarán a medida que avance la disposición. Los pozos estarán separados aproximadamente entre 50 y 52 m y el sistema se ampliará progresivamente al completarse las celdas.

Desde el primer año se realizarán mediciones trimestrales de caudal y composición. Durante los primeros tres años se evaluará la modalidad de quema más adecuada. La implementación de captación activa y quema centralizada se considera cuando exista un caudal mínimo cercano a 50 Nm^3/h, una concentración de metano de al menos 40 % y oxígeno inferior a 1,5 %. La eficiencia teórica de recolección considerada alcanza aproximadamente el 60 % del biogás generado.

Las superficies del relleno mantendrán una pendiente mínima del 2 % para favorecer la evacuación de aguas y evitar infiltraciones. Las aguas limpias serán interceptadas mediante un canal perimetral de aproximadamente 1,023 km, dimensionado para una lluvia con período de retorno de 100 años. Las aguas que entren en contacto con los residuos deberán manejarse como lixiviados.

El canal, las alcantarillas, las descargas y los caminos deberán inspeccionarse, limpiarse y repararse antes y durante la temporada de lluvias. También deberá verificarse la ausencia de erosión, obstrucciones, rebalses o acumulaciones de agua sobre las coberturas.

El control de olores se basará en la reducción del frente expuesto, la cobertura diaria, el manejo oportuno de lixiviados, la operación de la PTL y el control del biogás. Además, desde el quinto mes de operación se contempla seguimiento mediante olfatometría dinámica, complementado con registros meteorológicos, inspecciones y reclamos.

El control de vectores comprenderá roedores, moscas, aves y otros animales, utilizando cobertura oportuna, compactación, limpieza, eliminación de aguas estancadas y tratamientos específicos cuando corresponda. El frente y los caminos se limpiarán diariamente, se controlará el polvo y se mantendrán las instalaciones, señalética, cierres, drenes y equipos.

La operación considera una dotación aproximada de 31 trabajadores en un turno. La maquinaria principal incluye bulldozer, excavadora, retroexcavadora, motoniveladora, camión tolva y camión aljibe, además de vehículos para transporte de trabajadores, supervisión y mantención.

Por las actividades propias del recinto se estima una generación de aproximadamente 0,744 t/mes de residuos domiciliarios, los que serán dispuestos en el mismo relleno; 0,48 t/mes de residuos industriales no peligrosos; y aproximadamente 100 kg/mes de residuos peligrosos, que serán almacenados en la bodega RESPEL y retirados por gestores autorizados, con una permanencia máxima de seis meses.

El seguimiento operacional lo realizará el Jefe de Operaciones, deberá mantener registros diarios de residuos ingresados, pesajes, rechazos, celda utilizada, material de cobertura, lixiviados, PTL, biogás, olores, vectores, maquinaria, mantenciones y contingencias. El avance del relleno deberá compararse periódicamente con su capacidad remanente, de manera de habilitar oportunamente nuevas celdas y evitar superar los 490.000 m³ autorizados.

En síntesis, la etapa de operación comprende la recepción controlada de residuos, su disposición y compactación progresiva, la aplicación de coberturas, el tratamiento de lixiviados, el manejo de biogás y aguas lluvias, el control de olores y vectores y el monitoreo permanente de las variables ambientales. Su continuidad dependerá de mantener operativos los sistemas de protección, respetar la capacidad autorizada y corregir oportunamente cualquier desviación detectada. Respecto del saneamiento de las instalaciones, la Adenda Excepcional, respuestas 5.1 y 5.1.5.1 a 5.1.5.3, presenta el PAS 138 actualizado. El sistema contempla fosa séptica e infiltración mediante drenes y, en su actualización, una fosa de 12.000 L nominales y 10.000 L útiles, dimensionada para retención de lodos de dos años. Se estiman 3,72 m³ de lodos para ese período y una dotación de 31 personas; su retiro y disposición corresponden a una empresa e instalación autorizadas. Estos antecedentes permiten responder a la alegación de ausencia del PAS 138 a partir del diseño actualizado.

1342. Observante: Yeisika Brusinia González Alegría

Observación:

Me preocupa la gran cantidad de contaminación del aire que ya esta presente en el sector donde vivo y si consideramos que ante la posible instalación del relleno sanitario esto aumentaría aun mas, que pasaría con nuestra salud. ¿cómo la empresa asegura que no repercutirá aun mas en nuestra salud ante esta problemática?

Evaluación técnica de la observación:

La Dirección Regional del Maule del Servicio de Evaluación Ambiental considera pertinente la observación, en tanto aborda materias ambientales evaluadas durante el procedimiento. A continuación, se entrega la consideración correspondiente

Evaluación de riesgos para la salud de la población

Respecto de la salud de las personas, se indica que en relación al artículo 5° del Reglamento del SEIA, sobre si el proyecto genera o presenta riesgos para la salud de las personas, el proponente incorporó en la Evaluación del Proyecto la identificación, estimación, modelación y evaluación de las emisiones atmosféricas, gases, olores, ruido, residuos sólidos y residuos líquidos generados durante las fases de construcción, operación y cierre, considerando los receptores humanos presentes en el área de influencia, las condiciones de exposición potencial y las medidas de prevención, manejo, control operacional y contingencia comprometidas en el expediente ambiental.

Respecto de emisiones atmosféricas, el Proyecto evaluó material particulado respirable MP10 y MP2,5, así como gases asociados a combustión y operación de maquinaria, equipos y transporte, incluyendo NOx, SO2 y CO. La evaluación consideró las fuentes emisoras asociadas a movimiento de tierras, excavaciones, nivelación, compactación, circulación de vehículos, operación de maquinaria y tránsito por caminos internos y externos. Los resultados fueron analizados mediante modelación atmosférica y evaluación por receptor, considerando condiciones meteorológicas locales y receptores humanos cercanos. A partir de dichos antecedentes, se fundamentó en el estudio de especialidad, que no se identifican condiciones de exposición capaces de generar efectos adversos significativos sobre la salud de las personas.

El proyecto contempla aplicación de supresores de polvo en caminos internos, control de velocidad, mantención de vehículos y maquinaria y lavado de ruedas. El Anexo 1-H de la Adenda Excepcional precisa que se eliminó el uso de RIL tratado para humectación de caminos; su reutilización interna corresponde al lavado de ruedas.

En relación con olores, el Proyecto identificó las fuentes odorantes asociadas a la operación propia del relleno sanitario y desarrolló modelaciones de dispersión odorante, considerando escenarios representativos de funcionamiento, delimitación de isocurvas y receptores humanos presentes en el área de influencia. La evaluación consideró la descarga de residuos, operación del frente activo, manejo de residuos y generación de biogás, junto con medidas de control operacional, tales como cobertura operacional, manejo controlado de residuos, control del frente activo, control de biogás y medidas de contingencia frente a eventos operacionales específicos. Conforme a los resultados obtenidos, no se prevé una exposición de magnitud, frecuencia o duración que configure efectos adversos significativos sobre la salud de las personas.

Respecto del ruido, el expediente incorpora una línea de base de 28 receptores, modelaciones de las fuentes del recinto en seis puntos y evaluación del tránsito exterior, junto con un estudio específico de

cuatro receptores asociados a GHPPI. El capítulo 7 de la Adenda Excepcional reconoce el aumento de niveles de ruido en construcción, operación y cierre y lo califica como poco significativo. Por ello, la consideración de esta materia se refiere a los escenarios y receptores efectivamente evaluados.

En cuanto a residuos sólidos y líquidos, el Proyecto contempla sistemas de manejo, segregación, almacenamiento temporal, conducción, tratamiento y disposición, según corresponda a las categorías evaluadas en el expediente ambiental. Respecto de residuos líquidos y lixiviados, el diseño considera impermeabilización basal, captación, conducción, almacenamiento, tratamiento, monitoreo, control operacional y contingencias destinadas a evitar contacto o exposición directa de la población y prevenir afectaciones al entorno.

En consecuencia, la preocupación por la salud fue considerada mediante la identificación de fuentes de emisión, receptores, modelaciones, diseño sanitario y sistemas de manejo y seguimiento del proyecto. La SEREMI de Salud de la Región del Maule, mediante Ordinario N° 879, de 16 de octubre de 2026, se pronunció conforme sobre la Adenda Excepcional. Los antecedentes y controles descritos constituyen el fundamento de la respuesta, en los términos del artículo 5 del Reglamento del SEIA.

Emisiones atmosféricas y calidad del aire

Respecto de la Calidad del aire en el área del proyecto, actualmente las concentraciones de MP2,5 superan la norma en todos los períodos analizados, siendo el período 2017-2019 el de mayor concentración (29,0 $\mu g/m^3$). Las comunas de Villa Alegre y Yerbas Buenas se encuentran declaradas zonas saturadas por MP2,5 (promedio anual y 24 horas), condición bajo la cual se desarrollará el proyecto. Asimismo, la estación de monitoreo de Linares registra superación de la norma para MP2,5, aunque no dispone de datos para MP10 ni para gases (NO_2, SO_2 y CO).

Para evaluar las emisiones del proyecto, se utilizó el modelo de dispersión atmosférica WRF/CALPUFF, considerando receptores de área y puntos habitados cercanos. Se modelaron emisiones de MP10, MP2,5 y gases, concluyéndose que las concentraciones proyectadas son muy bajas, se concentran principalmente dentro del área del proyecto y no generan aportes significativos en las zonas pobladas cercanas.

Los resultados muestran que el proyecto no altera de manera relevante la calidad del aire existente, estimándose incluso un aumento de 0,00% en la concentración promedio de 24 horas de MP2,5 en la estación Linares. Conforme a los criterios vigentes del SEIA para zonas saturadas, se descarta que las emisiones del proyecto generen riesgos significativos para la salud de la población o efectos adversos por exposición a MP2,5.

Si bien el proyecto se emplaza en una zona declarada saturada por MP2,5 mediante el D.S. N° 7/2021 del MMA, actualmente no existe un Plan de Descontaminación Atmosférica (PDA) vigente que exija compensación de emisiones. No obstante, se implementarán medidas de control como:

- Mantención periódica de vehículos y maquinaria.
- Revisión técnica vigente de todos los equipos.
- Aplicación de supresores de polvo en caminos interiores.
- Limitación de velocidad a 30 km/h.
- Uso de vehículos y maquinaria con estándar EURO V.

Las emisiones asociadas a las fases de construcción, operación y cierre son de magnitud reducida y no constituyen un aumento significativo respecto de las concentraciones actuales, por lo que el proyecto no generaría impactos relevantes sobre la calidad del aire ni sobre la salud y calidad de vida de la población.

1343. Observante: Rosana Paola Cabezas Leiva

Observación:

Me preocupa lo que pasaría con la calidad de nuestras aguas, si consideramos que la posible instalación de un relleno sanitario afectaría a las napas subterráneas de forma irreversible. ¿Cómo asegura la empresa que ante su posible instalación se produciría un daño en este apartado?

Evaluación técnica de la observación:

La Dirección Regional del Maule del Servicio de Evaluación Ambiental considera pertinente la observación, en tanto aborda materias ambientales evaluadas durante el procedimiento. A continuación, se entrega la consideración correspondiente

Evaluación de riesgos para la salud de la población

Respecto de la salud de las personas, se indica que en relación al artículo 5° del Reglamento del SEIA, sobre si el proyecto genera o presenta riesgos para la salud de las personas, el proponente incorporó en la Evaluación del Proyecto la identificación, estimación, modelación y evaluación de las emisiones atmosféricas, gases, olores, ruido, residuos sólidos y residuos líquidos generados durante las fases de construcción, operación y cierre, considerando los receptores humanos presentes en el área de influencia, las condiciones de exposición potencial y las medidas de prevención, manejo, control operacional y contingencia comprometidas en el expediente ambiental.

Respecto de emisiones atmosféricas, el Proyecto evaluó material particulado respirable MP10 y MP2,5, así como gases asociados a combustión y operación de maquinaria, equipos y transporte, incluyendo NOx, SO2 y CO. La evaluación consideró las fuentes emisoras asociadas a movimiento de tierras, excavaciones, nivelación, compactación, circulación de vehículos, operación de maquinaria y tránsito por caminos internos y externos. Los resultados fueron analizados mediante modelación atmosférica y evaluación por receptor, considerando condiciones meteorológicas locales y receptores humanos cercanos. A partir de dichos antecedentes, se fundamentó en el estudio de especialidad, que no se identifican condiciones de exposición capaces de generar efectos adversos significativos sobre la salud de las personas.

El proyecto contempla aplicación de supresores de polvo en caminos internos, control de velocidad, mantención de vehículos y maquinaria y lavado de ruedas. El Anexo 1-H de la Adenda Excepcional precisa que se eliminó el uso de RIL tratado para humectación de caminos; su reutilización interna corresponde al lavado de ruedas.

En relación con olores, el Proyecto identificó las fuentes odorantes asociadas a la operación propia del relleno sanitario y desarrolló modelaciones de dispersión odorante, considerando escenarios representativos de funcionamiento, delimitación de isocurvas y receptores humanos presentes en el área de influencia. La evaluación consideró la descarga de residuos, operación del frente activo, manejo de residuos y generación de biogás, junto con medidas de control operacional, tales como cobertura operacional, manejo controlado de residuos, control del frente activo, control de biogás y medidas de contingencia frente a eventos operacionales específicos. Conforme a los resultados obtenidos, no se prevé una exposición de magnitud, frecuencia o duración que configure efectos adversos significativos sobre la salud de las personas.

Respecto del ruido, el expediente incorpora una línea de base de 28 receptores, modelaciones de las fuentes del recinto en seis puntos y evaluación del tránsito exterior, junto con un estudio específico de cuatro receptores asociados a GHPPI. El capítulo 7 de la Adenda Excepcional reconoce el aumento de

niveles de ruido en construcción, operación y cierre y lo califica como poco significativo. Por ello, la consideración de esta materia se refiere a los escenarios y receptores efectivamente evaluados.

En cuanto a residuos sólidos y líquidos, el Proyecto contempla sistemas de manejo, segregación, almacenamiento temporal, conducción, tratamiento y disposición, según corresponda a las categorías evaluadas en el expediente ambiental. Respecto de residuos líquidos y lixiviados, el diseño considera impermeabilización basal, captación, conducción, almacenamiento, tratamiento, monitoreo, control operacional y contingencias destinadas a evitar contacto o exposición directa de la población y prevenir afectaciones al entorno.

En consecuencia, la preocupación por la salud fue considerada mediante la identificación de fuentes de emisión, receptores, modelaciones, diseño sanitario y sistemas de manejo y seguimiento del proyecto. La SEREMI de Salud de la Región del Maule, mediante Ordinario N° 879, de 16 de octubre de 2026, se pronunció conforme sobre la Adenda Excepcional. Los antecedentes y controles descritos constituyen el fundamento de la respuesta, en los términos del artículo 5 del Reglamento del SEIA.

Calidad de aguas subterráneas

Respecto de la calidad de aguas subterráneas, el proponente presentó durante el proceso de evaluación antecedentes técnicos que respaldan que se han considerado las medidas necesarias para evitar la afectación de la calidad de las aguas subterráneas.

El ADF se emplaza en una unidad volcánica de baja permeabilidad del cerro Quilipín; las captaciones cercanas se vinculan a la unidad acuífera Putagán Norte. El Anexo 3-U de la Adenda Excepcional evalúa la posible circulación por el macizo fracturado e incorpora escenarios accidentales de infiltración.

Asimismo, los suelos predominantes corresponden a materiales arcillosos de baja permeabilidad, lo que reduce significativamente el potencial de infiltración y percolación de contaminantes hacia el subsuelo.

El ADF contempla impermeabilización basal y de taludes y un sistema de captación y conducción de lixiviados hacia la PTL, según el diseño sanitario presentado para el relleno y el PAS 141 (Anexo 4-E de la Adenda Complementaria). Estos elementos se integran con el estudio hidrogeológico y el seguimiento del agua subterránea.

Presenta las formas de Manejo de lixiviados, sobre el recubrimiento basal se instalará un sistema de captación y conducción de lixiviados hacia una planta de tratamiento. Este sistema evita el escurrimiento libre de lixiviados sobre la superficie del relleno o los terrenos aledaños, descartándose la contaminación del suelo y de los cuerpos de agua cercanos.

Realiza una Evaluación hidrogeológica y análisis de las condiciones del área, el proyecto reconoce que el cerro Quilipín presenta procesos de meteorización y fracturamiento que podrían generar porosidad secundaria y favorecer localmente la circulación de aguas subterráneas. Considerando esta condición, el EIA incorporó una modelación hidrogeológica conservadora que representa el macizo rocoso como un medio fracturado.

El Anexo 3-U de la Adenda Excepcional analiza infiltración mediante HELP V4 y transporte mediante MODFLOW-NWT y MT3D-USGS, con un horizonte de 51 años que incluye operación, cierre y postcierre. Considera defectos y perforaciones en las capas de impermeabilización y utiliza compuestos nitrogenados y cloruros para representar el transporte bajo los escenarios evaluados.

Los compuestos nitrogenados modelados no alcanzan las diez captaciones identificadas. Para cloruros, representados como trazador conservativo, la pluma podría aproximarse al pozo N.° 3 al final del

horizonte de 51 años, con concentraciones modeladas de 0 a 5 mg/L. El estudio concluye un riesgo sanitario aceptable bajo las condiciones evaluadas.

Propone medidas de control y monitoreo, una vez iniciada la fase de operación, se realizará monitoreo de aguas subterráneas tanto en los pozos exigidos por el D.S. N°189/05 del MINSAL como en aquellos comprometidos por el proyecto.

Adicionalmente, como Compromiso Ambiental Voluntario, el titular implementará una red de monitoreo compuesta por 10 puntos de control, superando las exigencias mínimas de la normativa vigente. Los resultados obtenidos serán informados periódicamente a los sistemas de Agua Potable Rural (APR) de Putagán y Coironal.

En consecuencia, la preocupación por afectación de aguas subterráneas fue abordada mediante caracterización de captaciones, modelación de infiltración y transporte, impermeabilización, manejo de lixiviados y monitoreo. Estos antecedentes sustentan la conclusión del Anexo 3-U de la Adenda Excepcional sobre riesgo sanitario aceptable en las condiciones y horizonte evaluados y permiten responder respecto de las captaciones identificadas.

Calidad del agua y protección de quebradas

Respecto a la preocupación por la afectación a aguas y en particular por las quebradas, se indica que de acuerdo con los antecedentes presentados, la construcción de la obra de atravieso considera medidas preventivas orientadas a resguardar la calidad de las aguas, entre ellas la ejecución preferente de las obras en seco, la prohibición de almacenamiento de materiales en el cauce o sus riberas, la revisión permanente del estado mecánico de la maquinaria, el registro fotográfico diario de las condiciones del escurrimiento y la implementación de medidas correctivas ante eventuales incrementos de turbidez u otras alteraciones atribuibles a las faenas.

Asimismo, se contempla un programa de monitoreo aguas arriba y aguas abajo de la intervención, basado en parámetros de la NCh 1333, incluyendo un monitoreo previo para establecer la condición basal de calidad de aguas.

Adicionalmente, el proyecto incorpora medidas de diseño destinadas a prevenir afectaciones sobre aguas superficiales y subterráneas derivadas de la operación del relleno sanitario. Entre estas se consideran sistemas de impermeabilización basal, captación y conducción de lixiviados, planta de tratamiento de lixiviados, monitoreo de aguas subterráneas conforme al D.S. N°189/2005 y planes de contingencia para eventuales fallas de los sistemas de manejo.

El efluente de la PTL contempla reutilización en la plataforma de lavado de ruedas y descarga al canal Derrame Cruchaga. El Anexo 1-H de la Adenda Excepcional estima una descarga promedio de 8,01 m^3/día y máxima de 15,42 m^3/día, e incorpora calidad de tratamiento, balance y manejo de las piscinas. El Anexo 4-I-4 de la Adenda Excepcional describe la obra de descarga de RIL tratado.

En consideración a lo anterior, y atendiendo a que la alteración del cauce corresponde a una intervención puntual que incorpora medidas de control, seguimiento y monitoreo específicas para resguardar la calidad del recurso hídrico, no se advierten antecedentes que permitan sostener la generación de efectos adversos significativos sobre la calidad de las aguas superficiales en relación con su condición de línea de base. Asimismo, las medidas de diseño y operación propuestas permiten prevenir potenciales aportes de contaminantes derivados de lixiviados, aguas servidas y otros residuos líquidos asociados al proyecto.

Por tanto, se estima que la magnitud y duración de los efectos sobre la calidad de las aguas no alcanzan la significancia requerida para configurar la circunstancia contemplada en el artículo 11 letra b) de la Ley N°19.300, en relación con el literal c) del artículo 6 del D.S. N°40/2012.

En consecuencia, sobre la base de los antecedentes aportados por el Titular, es posible concluir que el proyecto no generaría efectos adversos significativos sobre la calidad de las aguas superficiales ni subterráneas, descartándose la configuración del criterio establecido en el artículo 6 letra c) del Reglamento del SEIA para este componente.

Evaluación de efectos sobre los recursos naturales renovables

Respecto de la eventual generación de efectos adversos significativos sobre los recursos naturales renovables, en los términos del artículo 11 letra b) de la Ley N°19.300 y del artículo 6 del D.S. N°40/2012 del Ministerio del Medio Ambiente, el Proyecto evaluó los potenciales impactos sobre los componentes flora, vegetación, fauna terrestre, suelo, recursos hídricos, aire y ecosistemas asociados, considerando las fases de construcción, operación y cierre.

Con relación al área de influencia y los ecosistemas terrestres y en respuesta a las observaciones formuladas sobre la delimitación del área de influencia, el titular complementó su fundamentación incorporando el análisis de los principales mecanismos de impacto sobre los ecosistemas, incluyendo la pérdida y alteración de hábitat, la fragmentación y conectividad biológica, el funcionamiento ecosistémico, la perturbación y desplazamiento de fauna, los efectos por ruido, iluminación y tránsito de maquinaria, la afectación potencial de especies de baja movilidad, y los servicios ecosistémicos y uso recreativo del territorio.

La delimitación del área de influencia se definió considerando las obras y acciones del Proyecto, las unidades vegetacionales presentes, los hábitats identificados para fauna terrestre y la distribución espacial de las especies registradas durante las campañas de terreno realizadas en primavera, verano, otoño e invierno.

Por lo que el titular muestra que la intervención directa se concentra en superficies acotadas del predio, mientras que el entorno mantiene extensas áreas con continuidad de hábitat y cobertura vegetal que permiten el desplazamiento y utilización del territorio por parte de la fauna presente.

Pasando al detalle de Flora y vegetación, respecto de la vegetación, se determinó que las formaciones presentes corresponden principalmente a comunidades esclerófilas con distintos grados de intervención humana producto de actividades agropecuarias, extracción de leña y pastoreo.

La corta y reposición de vegetación se describen en los antecedentes del PAS 148 (Anexo 4-H de la Adenda Excepcional). La reforestación sectorial se distingue de las medidas de mitigación, reparación y compensación de impactos significativos establecidas en el capítulo 8 de la Adenda Excepcional.

Por lo que el titular señala que la composición y estructura general de la vegetación presente en el área de influencia no experimentará una alteración significativa que comprometa su permanencia a largo plazo.

En fauna, el capítulo 7 de la Adenda Excepcional identifica la pérdida de hábitat COFT-1 durante construcción y OFT-1 durante operación, ambas calificadas como significativas. El capítulo 8 de la Adenda Excepcional presenta las medidas de mitigación MMF-1, rehabilitación de 0,85 ha, y MMF-2, construcción de refugios para fauna nativa.

Durante las campañas de caracterización fueron registrados mamíferos, aves, reptiles y anfibios, incluyendo especies endémicas y especies clasificadas como "Casi Amenazadas". No obstante, no se registraron especies clasificadas en categorías "En Peligro Crítico", "En Peligro" o "Vulnerable" dentro del área de intervención directa.

Considerando las exigencias formuladas durante la evaluación ambiental, el titular complementó las medidas de protección y seguimiento mediante un Programa de Protección y Monitoreo de Fauna que incorpora compromisos verificables, indicadores de seguimiento, metodologías de monitoreo, frecuencia de ejecución y medidas correctivas.

Entre las medidas comprometidas destacan:

- Monitoreo mediante transectos, búsqueda activa, estaciones de observación y cámaras trampa.
- Registro georreferenciado de ejemplares, refugios, madrigueras, huellas y otros indicios.
- Control de velocidad de vehículos al interior del proyecto.
- Capacitación ambiental obligatoria para trabajadores.
- Prohibición de caza, captura, alimentación o perturbación de fauna silvestre.
- Control de iluminación nocturna en sectores sensibles.
- Protección de especies de baja movilidad mediante medidas de rescate y relocalización cuando corresponda.

Asimismo, se establecieron criterios de activación de medidas correctivas frente a eventos tales como atropellos, afectación directa de ejemplares, alteración de refugios o incumplimiento de medidas operacionales.

Respecto del recurso suelo, se mostró que predominan unidades de capacidad de uso IV y VII, correspondientes a terrenos con limitaciones para el desarrollo de actividades agrícolas intensivas.

Los análisis efectuados muestran bajos niveles de erosión potencial y descartan procesos erosivos significativos asociados a la ejecución del Proyecto.

Las interacciones hídricas consideradas comprenden el atravieso de la Quebrada Sin Nombre 1 por el camino, la intervención de la Quebrada Sin Nombre 2 por el dique y las descargas de aguas lluvias y RIL tratado al canal Derrame Cruchaga. Estas obras están descritas separadamente en los anexos 4-I-1 a 4-I-4 de la Adenda Excepcional.

Respecto de emisiones atmosféricas, olores y perturbaciones operacionales, la evaluación consideró los efectos del ruido, tránsito de maquinaria, iluminación nocturna y otras actividades propias de la construcción y operación.

Los antecedentes de modelación concluyen que los efectos se mantienen acotados al entorno próximo del proyecto y que no se producirían alteraciones relevantes respecto de las condiciones de línea de base consideradas en la evaluación.

Adicionalmente, se incorporan medidas operacionales destinadas a reducir potenciales perturbaciones sobre la fauna y los ecosistemas circundantes, incluyendo gestión de residuos, control de iluminación y restricciones operacionales en sectores sensibles.

De acuerdo con los antecedentes técnicos presentados, el Proyecto incorpora medidas de prevención, mitigación, seguimiento y control para los componentes flora, vegetación, fauna, suelo, recursos hídricos y aire.

La evaluación reconoce la existencia de una pérdida de hábitat asociada a las superficies de intervención del Proyecto, incluyendo las áreas destinadas a infraestructura y la Zona de Acopio de Material de Excavación. Asimismo, se identifican efectos de perturbación, modificación y pérdida de hábitat para fauna terrestre que fueron considerados en la evaluación ambiental.

La existencia de efectos adversos significativos sobre el componente fauna constituye una de las circunstancias que fundamentan el ingreso del Proyecto mediante un Estudio de Impacto Ambiental (EIA), en conformidad con el artículo 11 letra b) de la Ley N°19.300 y el artículo 6 del D.S. N°40/2012.

El titular presenta que, mediante la implementación de las medidas de protección, rescate, relocalización, monitoreo y seguimiento comprometidas, los efectos identificados sobre los recursos naturales renovables pueden ser adecuadamente gestionados durante las fases de construcción, operación y cierre del Proyecto.

1344. Observante: Nicole Catalina Ramírez Leal

Observación:

Contaminación de aguas, plaga de insectos, yo no quiero un relleno sanitario ya que a los agricultores no podrían sembrar e planta árboles, ya que llegaran plagas de insectos y las aguas contaminadas. ¿Cómo nos asegura la empresa que no pasara?

Evaluación técnica de la observación:

La Dirección Regional del Maule del Servicio de Evaluación Ambiental considera pertinente la observación, en tanto aborda materias ambientales evaluadas durante el procedimiento. A continuación, se entrega la consideración correspondiente

Calidad del agua y protección de quebradas

Respecto a la preocupación por la afectación a aguas y en particular por las quebradas, se indica que de acuerdo con los antecedentes presentados, la construcción de la obra de atravieso considera medidas preventivas orientadas a resguardar la calidad de las aguas, entre ellas la ejecución preferente de las obras en seco, la prohibición de almacenamiento de materiales en el cauce o sus riberas, la revisión permanente del estado mecánico de la maquinaria, el registro fotográfico diario de las condiciones del escurrimiento y la implementación de medidas correctivas ante eventuales incrementos de turbidez u otras alteraciones atribuibles a las faenas.

Asimismo, se contempla un programa de monitoreo aguas arriba y aguas abajo de la intervención, basado en parámetros de la NCh 1333, incluyendo un monitoreo previo para establecer la condición basal de calidad de aguas.

Adicionalmente, el proyecto incorpora medidas de diseño destinadas a prevenir afectaciones sobre aguas superficiales y subterráneas derivadas de la operación del relleno sanitario. Entre estas se consideran sistemas de impermeabilización basal, captación y conducción de lixiviados, planta de tratamiento de lixiviados, monitoreo de aguas subterráneas conforme al D.S. N°189/2005 y planes de contingencia para eventuales fallas de los sistemas de manejo.

El efluente de la PTL contempla reutilización en la plataforma de lavado de ruedas y descarga al canal Derrame Cruchaga. El Anexo 1-H de la Adenda Excepcional estima una descarga promedio de 8,01 m³/día y máxima de 15,42 m³/día, e incorpora calidad de tratamiento, balance y manejo de las piscinas. El Anexo 4-I-4 de la Adenda Excepcional describe la obra de descarga de RIL tratado.

En consideración a lo anterior, y atendiendo a que la alteración del cauce corresponde a una intervención puntual que incorpora medidas de control, seguimiento y monitoreo específicas para resguardar la calidad del recurso hídrico, no se advierten antecedentes que permitan sostener la generación de efectos adversos significativos sobre la calidad de las aguas superficiales en relación con su condición de línea de base. Asimismo, las medidas de diseño y operación propuestas permiten prevenir potenciales aportes de contaminantes derivados de lixiviados, aguas servidas y otros residuos líquidos asociados al proyecto.

Por tanto, se estima que la magnitud y duración de los efectos sobre la calidad de las aguas no alcanzan la significancia requerida para configurar la circunstancia contemplada en el artículo 11 letra b) de la Ley N°19.300, en relación con el literal c) del artículo 6 del D.S. N°40/2012.

En consecuencia, sobre la base de los antecedentes aportados por el Titular, es posible concluir que el proyecto no generaría efectos adversos significativos sobre la calidad de las aguas superficiales ni

subterráneas, descartándose la configuración del criterio establecido en el artículo 6 letra c) del Reglamento del SEIA para este componente.

Calidad de aguas subterráneas

Respecto de la calidad de aguas subterráneas, el proponente presentó durante el proceso de evaluación antecedentes técnicos que respaldan que se han considerado las medidas necesarias para evitar la afectación de la calidad de las aguas subterráneas.

El ADF se emplaza en una unidad volcánica de baja permeabilidad del cerro Quilipín; las captaciones cercanas se vinculan a la unidad acuífera Putagán Norte. El Anexo 3-U de la Adenda Excepcional evalúa la posible circulación por el macizo fracturado e incorpora escenarios accidentales de infiltración.

Asimismo, los suelos predominantes corresponden a materiales arcillosos de baja permeabilidad, lo que reduce significativamente el potencial de infiltración y percolación de contaminantes hacia el subsuelo.

El ADF contempla impermeabilización basal y de taludes y un sistema de captación y conducción de lixiviados hacia la PTL, según el diseño sanitario presentado para el relleno y el PAS 141 (Anexo 4-E de la Adenda Complementaria). Estos elementos se integran con el estudio hidrogeológico y el seguimiento del agua subterránea.

Presenta las formas de Manejo de lixiviados, sobre el recubrimiento basal se instalará un sistema de captación y conducción de lixiviados hacia una planta de tratamiento. Este sistema evita el escurrimiento libre de lixiviados sobre la superficie del relleno o los terrenos aledaños, descartándose la contaminación del suelo y de los cuerpos de agua cercanos.

Realiza una Evaluación hidrogeológica y análisis de las condiciones del área, el proyecto reconoce que el cerro Quilipín presenta procesos de meteorización y fracturamiento que podrían generar porosidad secundaria y favorecer localmente la circulación de aguas subterráneas. Considerando esta condición, el EIA incorporó una modelación hidrogeológica conservadora que representa el macizo rocoso como un medio fracturado.

El Anexo 3-U de la Adenda Excepcional analiza infiltración mediante HELP V4 y transporte mediante MODFLOW-NWT y MT3D-USGS, con un horizonte de 51 años que incluye operación, cierre y postcierre. Considera defectos y perforaciones en las capas de impermeabilización y utiliza compuestos nitrogenados y cloruros para representar el transporte bajo los escenarios evaluados.

Los compuestos nitrogenados modelados no alcanzan las diez captaciones identificadas. Para cloruros, representados como trazador conservativo, la pluma podría aproximarse al pozo N.° 3 al final del horizonte de 51 años, con concentraciones modeladas de 0 a 5 mg/L. El estudio concluye un riesgo sanitario aceptable bajo las condiciones evaluadas.

Propone medidas de control y monitoreo, una vez iniciada la fase de operación, se realizará monitoreo de aguas subterráneas tanto en los pozos exigidos por el D.S. N°189/05 del MINSAL como en aquellos comprometidos por el proyecto.

Adicionalmente, como Compromiso Ambiental Voluntario, el titular implementará una red de monitoreo compuesta por 10 puntos de control, superando las exigencias mínimas de la normativa vigente. Los resultados obtenidos serán informados periódicamente a los sistemas de Agua Potable Rural (APR) de Putagán y Coironal.

En consecuencia, la preocupación por afectación de aguas subterráneas fue abordada mediante caracterización de captaciones, modelación de infiltración y transporte, impermeabilización, manejo de lixiviados y monitoreo. Estos antecedentes sustentan la conclusión del Anexo 3-U de la Adenda Excepcional sobre riesgo sanitario aceptable en las condiciones y horizonte evaluados y permiten responder respecto de las captaciones identificadas.

Prevención y control de vectores

En el proyecto considera el control de vectores en las fases de operación y cierre del proyecto. Al respecto, cabe señalar que el Proyecto contempla un sistema integrado de prevención, control, monitoreo y respuesta ante contingencias, desarrollado específicamente para minimizar la presencia de moscas, roedores y aves asociadas a la operación del Área de Disposición Final (ADF), conforme a lo establecido en el D.S. N°189/2005 y en Anexo 1-O de la Adenda Complementaria.

En primer término, es importante indicar que la principal medida de control de vectores corresponde al adecuado manejo operacional del relleno sanitario. En este sentido, el proyecto considera la cobertura diaria de residuos con una capa de al menos 15 cm de material de cobertura, la compactación permanente de las celdas, el manejo controlado de lixiviados, la limpieza diaria del frente de trabajo y de las áreas operacionales, así como la mantención periódica de los caminos interiores. Estas medidas tienen por finalidad reducir la disponibilidad de alimento, refugio y condiciones favorables para la reproducción de vectores sanitarios, así como minimizar la generación de olores potencialmente atractivos para éstos.

Respecto del control de moscas, el Plan contempla medidas pasivas y activas. Entre las medidas pasivas se incluyen la cobertura diaria e intermedia de residuos, la compactación adecuada de las celdas, el manejo de lixiviados mediante sistemas cerrados, la limpieza permanente de las instalaciones y para las instalaciones y protección de los trabajadores el uso de barreras físicas tales como mallas mosquiteras, ventiladores y sistemas de cierre automático de puertas en las edificaciones del proyecto.

Complementariamente, se implementará un programa permanente de control químico ejecutado por una empresa autorizada por la Autoridad Sanitaria. Este programa considera la aplicación de insecticidas adulticidas y larvicidas mediante rotación de principios activos para evitar fenómenos de resistencia biológica. En los sectores de mayor criticidad, particularmente el frente de trabajo activo, la frecuencia de aplicación programada será cada 48 horas durante la temporada de mayor actividad de moscas (septiembre a abril), pudiendo incrementarse hasta una frecuencia diaria cuando las inspecciones sanitarias, condiciones climáticas u operacionales así lo requieran. En la Planta de Tratamiento de Lixiviados (PTL), piscinas de almacenamiento, báscula y lavado de ruedas se aplicarán controles semanales, mientras que en oficinas, planta de valorización y otros sectores la frecuencia será semanal o quincenal según los resultados del monitoreo.

Adicionalmente, se implementará un sistema de monitoreo mediante trampas para moscas tanto al interior como al exterior del proyecto. Al interior del recinto se instalarán puntos de monitoreo en sectores críticos, incluyendo el frente de trabajo, PTL, báscula y oficinas administrativas. Asimismo, se contempla una red de monitoreo en viviendas cercanas al proyecto, permitiendo detectar oportunamente cualquier incremento de poblaciones de moscas y adoptar medidas correctivas inmediatas.

Respecto del control de roedores, el proyecto contempla un sistema de manejo integrado basado prioritariamente en medidas preventivas y ecológicas. Entre ellas se consideran la cobertura diaria de residuos, control de malezas, eliminación de refugios, hermeticidad de instalaciones, uso de trampas mecánicas y electrónicas, monitoreo periódico de actividad, registro de madrigueras y capturas, además del fomento al control biológico mediante la instalación de perchas y cajas nido para aves rapaces

presentes en el área, tales como lechuzas, chunchos y jotes. Estas medidas serán complementadas con evaluaciones periódicas que permitan ajustar las estrategias de control según los resultados obtenidos.

En relación con las aves, se contempla un sistema de prevención basado en la reducción de fuentes de atracción mediante la cobertura de residuos, limpieza diaria de sectores operacionales y control de derrames. Adicionalmente, en caso de ser necesario, se implementarán medidas disuasivas no letales, tales como cañones sonoros automáticos y dispositivos visuales tipo halcón, orientadas exclusivamente a evitar la concentración de aves en el frente de trabajo activo.

Asimismo, de manera complementaria al control de moscas, roedores y aves, el Proyecto contempla medidas específicas para prevenir el ingreso y permanencia de perros vagos y/o perros asilvestrados en las instalaciones, considerando que éstos pueden constituir un factor adicional de riesgo sanitario, operacional y ambiental. Para ello, el Proyecto contará con un cierre perimetral continuo de 1,8 metros de altura alrededor de todo el recinto, conforme a lo establecido en el artículo 14 del D.S. N°189/2005, además de sistemas de control de acceso y vigilancia permanente que restringirán el ingreso de personas y animales no autorizados.

Adicionalmente, el Plan de Prevención de Contingencias y el Plan de Emergencias incorporan específicamente el escenario denominado “Inclusión de perros vagos y asilvestrados al recinto”, estableciendo procedimientos de detección temprana, control y respuesta ante la presencia de estos animales. En caso de detectarse el ingreso de perros al área operacional, se activarán medidas destinadas a evitar su permanencia en sectores de disposición de residuos, minimizar la disponibilidad de fuentes de alimento mediante la cobertura diaria de residuos y mantener el resguardo sanitario y operacional de las instalaciones. Estas acciones serán complementadas con inspecciones periódicas del cierre perimetral, verificación de su integridad y registro de eventuales incidencias detectadas durante las fases de construcción, operación y cierre.

En cuanto a los medios de verificación y registros solicitados por la autoridad, el proyecto mantendrá un sistema documentado de seguimiento que incluirá registros diarios de cobertura y compactación, bitácoras de inspección sanitaria, registros de monitoreo de trampas, planillas de aplicación de insecticidas, certificados emitidos por la empresa especializada encargada del control de plagas, registros de capturas, reportes de medidas correctivas implementadas y respaldos digitales y físicos de todas las actividades ejecutadas. Dichos registros estarán disponibles para inspección por parte de la autoridad competente.

Finalmente, se informa que el Plan de Prevención de Contingencias y el Plan de Emergencias han sido actualizados para incorporar específicamente el escenario de proliferación de vectores (Capítulo 5 de la Adenda Excepcional). Ante un aumento significativo de moscas, roedores o aves, se activarán medidas de respuesta inmediata consistentes en el reforzamiento de coberturas, incremento de frecuencias de inspección, intensificación de aplicaciones de control sanitario, ampliación de puntos de monitoreo y ejecución de medidas correctivas focalizadas, manteniendo seguimiento permanente hasta recuperar las condiciones normales de operación. Estas acciones serán aplicables tanto durante la fase de operación como durante la fase de cierre del proyecto.

En consecuencia, considerando las características del diseño sanitario del relleno, las medidas operacionales permanentes, el programa específico de control de moscas, roedores y aves, el monitoreo dentro y fuera del área del proyecto, los mecanismos de verificación y los procedimientos de contingencia comprometidos, se concluye que el proyecto dispone de herramientas suficientes para prevenir, controlar y corregir oportunamente eventuales incrementos de vectores, descartándose la generación de impactos significativos sobre la salud de las personas o la calidad de vida de las comunidades del área de influencia.

Evaluación de riesgos para la salud de la población

Respecto de la salud de las personas, se indica que en relación al artículo 5° del Reglamento del SEIA, sobre si el proyecto genera o presenta riesgos para la salud de las personas, el proponente incorporó en la Evaluación del Proyecto la identificación, estimación, modelación y evaluación de las emisiones atmosféricas, gases, olores, ruido, residuos sólidos y residuos líquidos generados durante las fases de construcción, operación y cierre, considerando los receptores humanos presentes en el área de influencia, las condiciones de exposición potencial y las medidas de prevención, manejo, control operacional y contingencia comprometidas en el expediente ambiental.

Respecto de emisiones atmosféricas, el Proyecto evaluó material particulado respirable MP10 y MP2,5, así como gases asociados a combustión y operación de maquinaria, equipos y transporte, incluyendo NOx, SO2 y CO. La evaluación consideró las fuentes emisoras asociadas a movimiento de tierras, excavaciones, nivelación, compactación, circulación de vehículos, operación de maquinaria y tránsito por caminos internos y externos. Los resultados fueron analizados mediante modelación atmosférica y evaluación por receptor, considerando condiciones meteorológicas locales y receptores humanos cercanos. A partir de dichos antecedentes, se fundamentó en el estudio de especialidad, que no se identifican condiciones de exposición capaces de generar efectos adversos significativos sobre la salud de las personas.

El proyecto contempla aplicación de supresores de polvo en caminos internos, control de velocidad, mantención de vehículos y maquinaria y lavado de ruedas. El Anexo 1-H de la Adenda Excepcional precisa que se eliminó el uso de RIL tratado para humectación de caminos; su reutilización interna corresponde al lavado de ruedas.

En relación con olores, el Proyecto identificó las fuentes odorantes asociadas a la operación propia del relleno sanitario y desarrolló modelaciones de dispersión odorante, considerando escenarios representativos de funcionamiento, delimitación de isocurvas y receptores humanos presentes en el área de influencia. La evaluación consideró la descarga de residuos, operación del frente activo, manejo de residuos y generación de biogás, junto con medidas de control operacional, tales como cobertura operacional, manejo controlado de residuos, control del frente activo, control de biogás y medidas de contingencia frente a eventos operacionales específicos. Conforme a los resultados obtenidos, no se prevé una exposición de magnitud, frecuencia o duración que configure efectos adversos significativos sobre la salud de las personas.

Respecto del ruido, el expediente incorpora una línea de base de 28 receptores, modelaciones de las fuentes del recinto en seis puntos y evaluación del tránsito exterior, junto con un estudio específico de cuatro receptores asociados a GHPPI. El capítulo 7 de la Adenda Excepcional reconoce el aumento de niveles de ruido en construcción, operación y cierre y lo califica como poco significativo. Por ello, la consideración de esta materia se refiere a los escenarios y receptores efectivamente evaluados.

En cuanto a residuos sólidos y líquidos, el Proyecto contempla sistemas de manejo, segregación, almacenamiento temporal, conducción, tratamiento y disposición, según corresponda a las categorías evaluadas en el expediente ambiental. Respecto de residuos líquidos y lixiviados, el diseño considera impermeabilización basal, captación, conducción, almacenamiento, tratamiento, monitoreo, control operacional y contingencias destinadas a evitar contacto o exposición directa de la población y prevenir afectaciones al entorno.

En consecuencia, la preocupación por la salud fue considerada mediante la identificación de fuentes de emisión, receptores, modelaciones, diseño sanitario y sistemas de manejo y seguimiento del proyecto.

La SEREMI de Salud de la Región del Maule, mediante Ordinario N° 879, de 16 de octubre de 2026, se pronunció conforme sobre la Adenda Excepcional. Los antecedentes y controles descritos constituyen el fundamento de la respuesta, en los términos del artículo 5 del Reglamento del SEIA.

Evaluación de efectos sobre los recursos naturales renovables

Respecto de la eventual generación de efectos adversos significativos sobre los recursos naturales renovables, en los términos del artículo 11 letra b) de la Ley N°19.300 y del artículo 6 del D.S. N°40/2012 del Ministerio del Medio Ambiente, el Proyecto evaluó los potenciales impactos sobre los componentes flora, vegetación, fauna terrestre, suelo, recursos hídricos, aire y ecosistemas asociados, considerando las fases de construcción, operación y cierre.

Con relación al área de influencia y los ecosistemas terrestres y en respuesta a las observaciones formuladas sobre la delimitación del área de influencia, el titular complementó su fundamentación incorporando el análisis de los principales mecanismos de impacto sobre los ecosistemas, incluyendo la pérdida y alteración de hábitat, la fragmentación y conectividad biológica, el funcionamiento ecosistémico, la perturbación y desplazamiento de fauna, los efectos por ruido, iluminación y tránsito de maquinaria, la afectación potencial de especies de baja movilidad, y los servicios ecosistémicos y uso recreativo del territorio.

La delimitación del área de influencia se definió considerando las obras y acciones del Proyecto, las unidades vegetacionales presentes, los hábitats identificados para fauna terrestre y la distribución espacial de las especies registradas durante las campañas de terreno realizadas en primavera, verano, otoño e invierno.

Por lo que el titular muestra que la intervención directa se concentra en superficies acotadas del predio, mientras que el entorno mantiene extensas áreas con continuidad de hábitat y cobertura vegetal que permiten el desplazamiento y utilización del territorio por parte de la fauna presente.

Pasando al detalle de Flora y vegetación, respecto de la vegetación, se determinó que las formaciones presentes corresponden principalmente a comunidades esclerófilas con distintos grados de intervención humana producto de actividades agropecuarias, extracción de leña y pastoreo.

La corta y reposición de vegetación se describen en los antecedentes del PAS 148 (Anexo 4-H de la Adenda Excepcional). La reforestación sectorial se distingue de las medidas de mitigación, reparación y compensación de impactos significativos establecidas en el capítulo 8 de la Adenda Excepcional.

Por lo que el titular señala que la composición y estructura general de la vegetación presente en el área de influencia no experimentará una alteración significativa que comprometa su permanencia a largo plazo.

En fauna, el capítulo 7 de la Adenda Excepcional identifica la pérdida de hábitat COFT-1 durante construcción y OFT-1 durante operación, ambas calificadas como significativas. El capítulo 8 de la Adenda Excepcional presenta las medidas de mitigación MMF-1, rehabilitación de 0,85 ha, y MMF-2, construcción de refugios para fauna nativa.

Durante las campañas de caracterización fueron registrados mamíferos, aves, reptiles y anfibios, incluyendo especies endémicas y especies clasificadas como "Casi Amenazadas". No obstante, no se registraron especies clasificadas en categorías "En Peligro Crítico", "En Peligro" o "Vulnerable" dentro del área de intervención directa.

Considerando las exigencias formuladas durante la evaluación ambiental, el titular complementó las medidas de protección y seguimiento mediante un Programa de Protección y Monitoreo de Fauna que incorpora compromisos verificables, indicadores de seguimiento, metodologías de monitoreo, frecuencia de ejecución y medidas correctivas.

Entre las medidas comprometidas destacan:

- Monitoreo mediante transectos, búsqueda activa, estaciones de observación y cámaras trampa.
- Registro georreferenciado de ejemplares, refugios, madrigueras, huellas y otros indicios.
- Control de velocidad de vehículos al interior del proyecto.
- Capacitación ambiental obligatoria para trabajadores.
- Prohibición de caza, captura, alimentación o perturbación de fauna silvestre.
- Control de iluminación nocturna en sectores sensibles.
- Protección de especies de baja movilidad mediante medidas de rescate y relocalización cuando corresponda.

Asimismo, se establecieron criterios de activación de medidas correctivas frente a eventos tales como atropellos, afectación directa de ejemplares, alteración de refugios o incumplimiento de medidas operacionales.

Respecto del recurso suelo, se mostró que predominan unidades de capacidad de uso IV y VII, correspondientes a terrenos con limitaciones para el desarrollo de actividades agrícolas intensivas.

Los análisis efectuados muestran bajos niveles de erosión potencial y descartan procesos erosivos significativos asociados a la ejecución del Proyecto.

Las interacciones hídricas consideradas comprenden el atravieso de la Quebrada Sin Nombre 1 por el camino, la intervención de la Quebrada Sin Nombre 2 por el dique y las descargas de aguas lluvias y RIL tratado al canal Derrame Cruchaga. Estas obras están descritas separadamente en los anexos 4-I-1 a 4-I-4 de la Adenda Excepcional.

Respecto de emisiones atmosféricas, olores y perturbaciones operacionales, la evaluación consideró los efectos del ruido, tránsito de maquinaria, iluminación nocturna y otras actividades propias de la construcción y operación.

Los antecedentes de modelación concluyen que los efectos se mantienen acotados al entorno próximo del proyecto y que no se producirían alteraciones relevantes respecto de las condiciones de línea de base consideradas en la evaluación.

Adicionalmente, se incorporan medidas operacionales destinadas a reducir potenciales perturbaciones sobre la fauna y los ecosistemas circundantes, incluyendo gestión de residuos, control de iluminación y restricciones operacionales en sectores sensibles.

De acuerdo con los antecedentes técnicos presentados, el Proyecto incorpora medidas de prevención, mitigación, seguimiento y control para los componentes flora, vegetación, fauna, suelo, recursos hídricos y aire.

La evaluación reconoce la existencia de una pérdida de hábitat asociada a las superficies de intervención del Proyecto, incluyendo las áreas destinadas a infraestructura y la Zona de Acopio de Material de Excavación. Asimismo, se identifican efectos de perturbación, modificación y pérdida de hábitat para fauna terrestre que fueron considerados en la evaluación ambiental.

La existencia de efectos adversos significativos sobre el componente fauna constituye una de las circunstancias que fundamentan el ingreso del Proyecto mediante un Estudio de Impacto Ambiental (EIA), en conformidad con el artículo 11 letra b) de la Ley N°19.300 y el artículo 6 del D.S. N°40/2012.

El titular presenta que, mediante la implementación de las medidas de protección, rescate, relocalización, monitoreo y seguimiento comprometidas, los efectos identificados sobre los recursos naturales renovables pueden ser adecuadamente gestionados durante las fases de construcción, operación y cierre del Proyecto.

Actividad agrícola para el consumo doméstico.

Respecto de la preocupación por el impacto asociado a las labores agrícolas por la cercanía a la presencia de un relleno sanitario se hace presente que la evaluación ambiental concluyó que no se prevén impactos significativos sobre la producción agrícola local. En la respuesta 1.12.3 de la Adenda Excepcional el titular complementó la descripción de las actividades económicas, productivas y de subsistencia identificadas en los predios y sectores rurales localizados dentro del Área de Influencia. Conforme a los antecedentes levantados durante las campañas de terreno realizadas, así como la observación territorial y revisión cartográfica desarrolladas durante la evaluación ambiental del Proyecto, en el área evaluada predominan actividades rurales de carácter familiar y de pequeña escala, asociadas principalmente a uso agrícola, agropecuario y de subsistencia.

En este contexto, se identificaron huertos familiares, frutales menores, cultivos de autoconsumo, superficies de cultivo estacional, pastizales y sectores destinados a uso agropecuario menor y consumo animal, desarrollados principalmente en predios rurales dispersos de los sectores La Faja, Putagán, Gumera y Santa Marina. Para complementar dicha caracterización, se incorpora la siguiente tabla descriptiva referencial de actividades económicas, productivas y de subsistencia identificadas en el Área de Influencia:

Tabla. Actividades económicas, productivas y subsistencia del A.I

Sector	Tipo de actividad	Cultivo/Uso identificado	Superficie aproximada observada
La Faja	Subsistencia familiar	Huertos familiares y frutales menores	Menor a 0,5 ha
La Faja	Agropecuario menor	Pastizales y consumo animal	0,5 a 2 ha
Putagán	Agrícola familiar	Cultivos estacionales y autoconsumo	0,5 a 1 ha
Putagán	Agropecuario menor	Praderas y uso animal doméstico	1 a 3 ha
Gumera	Subsistencia rural	Huertos, frutales menores y aves de corral	Menor a 0,5 ha
Gumera	Agrícola menor	Cultivo estacional de pequeña escala	0,5 a 1 ha
Santa Marina	Agropecuario familiar	Pastizales y uso pecuario menor	1 a 3 ha
Santa Marina	Subsistencia familiar	Huertos y producción menor de autoconsumo	Menor a 0,5 ha

Fuente: ELB Medio Humano

Las superficies informadas, corresponden a estimaciones obtenidas a partir de observación territorial, antecedentes levantados durante campañas de terreno y revisión cartográfica disponible y tiene por

objeto ampliar la caracterización rural y productiva del componente Medio Humano previamente incorporada en el expediente

Además, el titular incorporó diversos Compromisos Ambientales Voluntarios destinados a fortalecer el desarrollo económico y productivo del territorio.

Entre ellos destaca el Plan de Fomento de la Apicultura y Apoyo a la Actividad Agrícola, cuyo objetivo es contribuir al fortalecimiento de las actividades agropecuarias presentes en el área de influencia mediante:

- Asistencia técnica especializada a productores locales.
- Capacitación periódica impartida por profesionales del área agrícola.
- Apoyo al fortalecimiento de la actividad apícola.
- Mejoramiento de infraestructura productiva existente, incluyendo apoyo a invernaderos y otras instalaciones agrícolas.
- Promoción de iniciativas asociativas y fortalecimiento de capacidades productivas locales.
- Coordinación con programas e instrumentos públicos de fomento agropecuario disponibles en las comunas del área de influencia.

Además, en materia específica de olores y su eventual relación con las actividades agrícolas, el titular comprometió las siguientes medidas y programas de seguimiento:

- Seguimiento de emisiones odorantes.
- Evaluación de funcionamiento y eficiencia del sistema de reducción de olores.
- Monitoreo de olores en aire ambiente.
- Seguimiento y gestión de reclamos por olores.
- Control operacional de la Planta de Tratamiento.
- Implementación del Plan de Apoyo a la Actividad Agrícola.
- Fumigación preventiva de viviendas en caso de ser necesaria para evitar la proliferación de vectores, particularmente moscas.

En consecuencia, la evaluación ambiental determinó que existen medidas de control, supervisión y seguimiento destinadas a prevenir posibles afectaciones al entorno agrícola, manteniéndose la conclusión de que el proyecto no generará impactos significativos sobre las actividades productivas del área de influencia.

1345. Observante: Sofia Beatriz Fuentes Camposano

Observación:

Que el primer punto es las plagas como ratas y afecta el agua puede afectar la salud de la gente mayor y niños, puede afectar también los cultivos y ¿Cómo la empresa nos asegura que no se puede pasar esto?

Evaluación técnica de la observación:

La Dirección Regional del Maule del Servicio de Evaluación Ambiental considera pertinente la observación, en tanto aborda materias ambientales evaluadas durante el procedimiento. A continuación, se entrega la consideración correspondiente

Evaluación de riesgos para la salud de la población

Respecto de la salud de las personas, se indica que en relación al artículo 5° del Reglamento del SEIA, sobre si el proyecto genera o presenta riesgos para la salud de las personas, el proponente incorporó en la Evaluación del Proyecto la identificación, estimación, modelación y evaluación de las emisiones atmosféricas, gases, olores, ruido, residuos sólidos y residuos líquidos generados durante las fases de construcción, operación y cierre, considerando los receptores humanos presentes en el área de influencia, las condiciones de exposición potencial y las medidas de prevención, manejo, control operacional y contingencia comprometidas en el expediente ambiental.

Respecto de emisiones atmosféricas, el Proyecto evaluó material particulado respirable MP10 y MP2,5, así como gases asociados a combustión y operación de maquinaria, equipos y transporte, incluyendo NOx, SO2 y CO. La evaluación consideró las fuentes emisoras asociadas a movimiento de tierras, excavaciones, nivelación, compactación, circulación de vehículos, operación de maquinaria y tránsito por caminos internos y externos. Los resultados fueron analizados mediante modelación atmosférica y evaluación por receptor, considerando condiciones meteorológicas locales y receptores humanos cercanos. A partir de dichos antecedentes, se fundamentó en el estudio de especialidad, que no se identifican condiciones de exposición capaces de generar efectos adversos significativos sobre la salud de las personas.

El proyecto contempla aplicación de supresores de polvo en caminos internos, control de velocidad, mantención de vehículos y maquinaria y lavado de ruedas. El Anexo 1-H de la Adenda Excepcional precisa que se eliminó el uso de RIL tratado para humectación de caminos; su reutilización interna corresponde al lavado de ruedas.

En relación con olores, el Proyecto identificó las fuentes odorantes asociadas a la operación propia del relleno sanitario y desarrolló modelaciones de dispersión odorante, considerando escenarios representativos de funcionamiento, delimitación de isocurvas y receptores humanos presentes en el área de influencia. La evaluación consideró la descarga de residuos, operación del frente activo, manejo de residuos y generación de biogás, junto con medidas de control operacional, tales como cobertura operacional, manejo controlado de residuos, control del frente activo, control de biogás y medidas de contingencia frente a eventos operacionales específicos. Conforme a los resultados obtenidos, no se prevé una exposición de magnitud, frecuencia o duración que configure efectos adversos significativos sobre la salud de las personas.

Respecto del ruido, el expediente incorpora una línea de base de 28 receptores, modelaciones de las fuentes del recinto en seis puntos y evaluación del tránsito exterior, junto con un estudio específico de cuatro receptores asociados a GHPPI. El capítulo 7 de la Adenda Excepcional reconoce el aumento de

niveles de ruido en construcción, operación y cierre y lo califica como poco significativo. Por ello, la consideración de esta materia se refiere a los escenarios y receptores efectivamente evaluados.

En cuanto a residuos sólidos y líquidos, el Proyecto contempla sistemas de manejo, segregación, almacenamiento temporal, conducción, tratamiento y disposición, según corresponda a las categorías evaluadas en el expediente ambiental. Respecto de residuos líquidos y lixiviados, el diseño considera impermeabilización basal, captación, conducción, almacenamiento, tratamiento, monitoreo, control operacional y contingencias destinadas a evitar contacto o exposición directa de la población y prevenir afectaciones al entorno.

En consecuencia, la preocupación por la salud fue considerada mediante la identificación de fuentes de emisión, receptores, modelaciones, diseño sanitario y sistemas de manejo y seguimiento del proyecto. La SEREMI de Salud de la Región del Maule, mediante Ordinario N° 879, de 16 de octubre de 2026, se pronunció conforme sobre la Adenda Excepcional. Los antecedentes y controles descritos constituyen el fundamento de la respuesta, en los términos del artículo 5 del Reglamento del SEIA.

Calidad del agua y protección de quebradas

Respecto a la preocupación por la afectación a aguas y en particular por las quebradas, se indica que de acuerdo con los antecedentes presentados, la construcción de la obra de atravieso considera medidas preventivas orientadas a resguardar la calidad de las aguas, entre ellas la ejecución preferente de las obras en seco, la prohibición de almacenamiento de materiales en el cauce o sus riberas, la revisión permanente del estado mecánico de la maquinaria, el registro fotográfico diario de las condiciones del escurrimiento y la implementación de medidas correctivas ante eventuales incrementos de turbidez u otras alteraciones atribuibles a las faenas.

Asimismo, se contempla un programa de monitoreo aguas arriba y aguas abajo de la intervención, basado en parámetros de la NCh 1333, incluyendo un monitoreo previo para establecer la condición basal de calidad de aguas.

Adicionalmente, el proyecto incorpora medidas de diseño destinadas a prevenir afectaciones sobre aguas superficiales y subterráneas derivadas de la operación del relleno sanitario. Entre estas se consideran sistemas de impermeabilización basal, captación y conducción de lixiviados, planta de tratamiento de lixiviados, monitoreo de aguas subterráneas conforme al D.S. N°189/2005 y planes de contingencia para eventuales fallas de los sistemas de manejo.

El efluente de la PTL contempla reutilización en la plataforma de lavado de ruedas y descarga al canal Derrame Cruchaga. El Anexo 1-H de la Adenda Excepcional estima una descarga promedio de 8,01 m^3/día y máxima de 15,42 m^3/día, e incorpora calidad de tratamiento, balance y manejo de las piscinas. El Anexo 4-I-4 de la Adenda Excepcional describe la obra de descarga de RIL tratado.

En consideración a lo anterior, y atendiendo a que la alteración del cauce corresponde a una intervención puntual que incorpora medidas de control, seguimiento y monitoreo específicas para resguardar la calidad del recurso hídrico, no se advierten antecedentes que permitan sostener la generación de efectos adversos significativos sobre la calidad de las aguas superficiales en relación con su condición de línea de base. Asimismo, las medidas de diseño y operación propuestas permiten prevenir potenciales aportes de contaminantes derivados de lixiviados, aguas servidas y otros residuos líquidos asociados al proyecto.

Por tanto, se estima que la magnitud y duración de los efectos sobre la calidad de las aguas no alcanzan la significancia requerida para configurar la circunstancia contemplada en el artículo 11 letra b) de la Ley N°19.300, en relación con el literal c) del artículo 6 del D.S. N°40/2012.

En consecuencia, sobre la base de los antecedentes aportados por el Titular, es posible concluir que el proyecto no generaría efectos adversos significativos sobre la calidad de las aguas superficiales ni subterráneas, descartándose la configuración del criterio establecido en el artículo 6 letra c) del Reglamento del SEIA para este componente.

Calidad de aguas subterráneas

Respecto de la calidad de aguas subterráneas, el proponente presentó durante el proceso de evaluación antecedentes técnicos que respaldan que se han considerado las medidas necesarias para evitar la afectación de la calidad de las aguas subterráneas.

El ADF se emplaza en una unidad volcánica de baja permeabilidad del cerro Quilipín; las captaciones cercanas se vinculan a la unidad acuífera Putagán Norte. El Anexo 3-U de la Adenda Excepcional evalúa la posible circulación por el macizo fracturado e incorpora escenarios accidentales de infiltración.

Asimismo, los suelos predominantes corresponden a materiales arcillosos de baja permeabilidad, lo que reduce significativamente el potencial de infiltración y percolación de contaminantes hacia el subsuelo.

El ADF contempla impermeabilización basal y de taludes y un sistema de captación y conducción de lixiviados hacia la PTL, según el diseño sanitario presentado para el relleno y el PAS 141 (Anexo 4-E de la Adenda Complementaria). Estos elementos se integran con el estudio hidrogeológico y el seguimiento del agua subterránea.

Presenta las formas de Manejo de lixiviados, sobre el recubrimiento basal se instalará un sistema de captación y conducción de lixiviados hacia una planta de tratamiento. Este sistema evita el escurrimiento libre de lixiviados sobre la superficie del relleno o los terrenos aledaños, descartándose la contaminación del suelo y de los cuerpos de agua cercanos.

Realiza una Evaluación hidrogeológica y análisis de las condiciones del área, el proyecto reconoce que el cerro Quilipín presenta procesos de meteorización y fracturamiento que podrían generar porosidad secundaria y favorecer localmente la circulación de aguas subterráneas. Considerando esta condición, el EIA incorporó una modelación hidrogeológica conservadora que representa el macizo rocoso como un medio fracturado.

El Anexo 3-U de la Adenda Excepcional analiza infiltración mediante HELP V4 y transporte mediante MODFLOW-NWT y MT3D-USGS, con un horizonte de 51 años que incluye operación, cierre y postcierre. Considera defectos y perforaciones en las capas de impermeabilización y utiliza compuestos nitrogenados y cloruros para representar el transporte bajo los escenarios evaluados.

Los compuestos nitrogenados modelados no alcanzan las diez captaciones identificadas. Para cloruros, representados como trazador conservativo, la pluma podría aproximarse al pozo N.° 3 al final del horizonte de 51 años, con concentraciones modeladas de 0 a 5 mg/L. El estudio concluye un riesgo sanitario aceptable bajo las condiciones evaluadas.

Propone medidas de control y monitoreo, una vez iniciada la fase de operación, se realizará monitoreo de aguas subterráneas tanto en los pozos exigidos por el D.S. N°189/05 del MINSAL como en aquellos comprometidos por el proyecto.

Adicionalmente, como Compromiso Ambiental Voluntario, el titular implementará una red de monitoreo compuesta por 10 puntos de control, superando las exigencias mínimas de la normativa vigente. Los resultados obtenidos serán informados periódicamente a los sistemas de Agua Potable Rural (APR) de Putagán y Coironal.

En consecuencia, la preocupación por afectación de aguas subterráneas fue abordada mediante caracterización de captaciones, modelación de infiltración y transporte, impermeabilización, manejo de lixiviados y monitoreo. Estos antecedentes sustentan la conclusión del Anexo 3-U de la Adenda Excepcional sobre riesgo sanitario aceptable en las condiciones y horizonte evaluados y permiten responder respecto de las captaciones identificadas.

Prevención y control de vectores

En el proyecto considera el control de vectores en las fases de operación y cierre del proyecto. Al respecto, cabe señalar que el Proyecto contempla un sistema integrado de prevención, control, monitoreo y respuesta ante contingencias, desarrollado específicamente para minimizar la presencia de moscas, roedores y aves asociadas a la operación del Área de Disposición Final (ADF), conforme a lo establecido en el D.S. N°189/2005 y en Anexo 1-O de la Adenda Complementaria.

En primer término, es importante indicar que la principal medida de control de vectores corresponde al adecuado manejo operacional del relleno sanitario. En este sentido, el proyecto considera la cobertura diaria de residuos con una capa de al menos 15 cm de material de cobertura, la compactación permanente de las celdas, el manejo controlado de lixiviados, la limpieza diaria del frente de trabajo y de las áreas operacionales, así como la mantención periódica de los caminos interiores. Estas medidas tienen por finalidad reducir la disponibilidad de alimento, refugio y condiciones favorables para la reproducción de vectores sanitarios, así como minimizar la generación de olores potencialmente atractivos para éstos.

Respecto del control de moscas, el Plan contempla medidas pasivas y activas. Entre las medidas pasivas se incluyen la cobertura diaria e intermedia de residuos, la compactación adecuada de las celdas, el manejo de lixiviados mediante sistemas cerrados, la limpieza permanente de las instalaciones y para las instalaciones y protección de los trabajadores el uso de barreras físicas tales como mallas mosquiteras, ventiladores y sistemas de cierre automático de puertas en las edificaciones del proyecto.

Complementariamente, se implementará un programa permanente de control químico ejecutado por una empresa autorizada por la Autoridad Sanitaria. Este programa considera la aplicación de insecticidas adulticidas y larvicidas mediante rotación de principios activos para evitar fenómenos de resistencia biológica. En los sectores de mayor criticidad, particularmente el frente de trabajo activo, la frecuencia de aplicación programada será cada 48 horas durante la temporada de mayor actividad de moscas (septiembre a abril), pudiendo incrementarse hasta una frecuencia diaria cuando las inspecciones sanitarias, condiciones climáticas u operacionales así lo requieran. En la Planta de Tratamiento de Lixiviados (PTL), piscinas de almacenamiento, báscula y lavado de ruedas se aplicarán controles semanales, mientras que en oficinas, planta de valorización y otros sectores la frecuencia será semanal o quincenal según los resultados del monitoreo.

Adicionalmente, se implementará un sistema de monitoreo mediante trampas para moscas tanto al interior como al exterior del proyecto. Al interior del recinto se instalarán puntos de monitoreo en sectores críticos, incluyendo el frente de trabajo, PTL, báscula y oficinas administrativas. Asimismo, se contempla una red de monitoreo en viviendas cercanas al proyecto, permitiendo detectar oportunamente cualquier incremento de poblaciones de moscas y adoptar medidas correctivas inmediatas.

Respecto del control de roedores, el proyecto contempla un sistema de manejo integrado basado prioritariamente en medidas preventivas y ecológicas. Entre ellas se consideran la cobertura diaria de residuos, control de malezas, eliminación de refugios, hermeticidad de instalaciones, uso de trampas mecánicas y electrónicas, monitoreo periódico de actividad, registro de madrigueras y capturas, además del fomento al control biológico mediante la instalación de perchas y cajas nido para aves rapaces

presentes en el área, tales como lechuzas, chunchos y jotes. Estas medidas serán complementadas con evaluaciones periódicas que permitan ajustar las estrategias de control según los resultados obtenidos.

En relación con las aves, se contempla un sistema de prevención basado en la reducción de fuentes de atracción mediante la cobertura de residuos, limpieza diaria de sectores operacionales y control de derrames. Adicionalmente, en caso de ser necesario, se implementarán medidas disuasivas no letales, tales como cañones sonoros automáticos y dispositivos visuales tipo halcón, orientadas exclusivamente a evitar la concentración de aves en el frente de trabajo activo.

Asimismo, de manera complementaria al control de moscas, roedores y aves, el Proyecto contempla medidas específicas para prevenir el ingreso y permanencia de perros vagos y/o perros asilvestrados en las instalaciones, considerando que éstos pueden constituir un factor adicional de riesgo sanitario, operacional y ambiental. Para ello, el Proyecto contará con un cierre perimetral continuo de 1,8 metros de altura alrededor de todo el recinto, conforme a lo establecido en el artículo 14 del D.S. N°189/2005, además de sistemas de control de acceso y vigilancia permanente que restringirán el ingreso de personas y animales no autorizados.

Adicionalmente, el Plan de Prevención de Contingencias y el Plan de Emergencias incorporan específicamente el escenario denominado “Inclusión de perros vagos y asilvestrados al recinto”, estableciendo procedimientos de detección temprana, control y respuesta ante la presencia de estos animales. En caso de detectarse el ingreso de perros al área operacional, se activarán medidas destinadas a evitar su permanencia en sectores de disposición de residuos, minimizar la disponibilidad de fuentes de alimento mediante la cobertura diaria de residuos y mantener el resguardo sanitario y operacional de las instalaciones. Estas acciones serán complementadas con inspecciones periódicas del cierre perimetral, verificación de su integridad y registro de eventuales incidencias detectadas durante las fases de construcción, operación y cierre.

En cuanto a los medios de verificación y registros solicitados por la autoridad, el proyecto mantendrá un sistema documentado de seguimiento que incluirá registros diarios de cobertura y compactación, bitácoras de inspección sanitaria, registros de monitoreo de trampas, planillas de aplicación de insecticidas, certificados emitidos por la empresa especializada encargada del control de plagas, registros de capturas, reportes de medidas correctivas implementadas y respaldos digitales y físicos de todas las actividades ejecutadas. Dichos registros estarán disponibles para inspección por parte de la autoridad competente.

Finalmente, se informa que el Plan de Prevención de Contingencias y el Plan de Emergencias han sido actualizados para incorporar específicamente el escenario de proliferación de vectores (Capítulo 5 de la Adenda Excepcional). Ante un aumento significativo de moscas, roedores o aves, se activarán medidas de respuesta inmediata consistentes en el reforzamiento de coberturas, incremento de frecuencias de inspección, intensificación de aplicaciones de control sanitario, ampliación de puntos de monitoreo y ejecución de medidas correctivas focalizadas, manteniendo seguimiento permanente hasta recuperar las condiciones normales de operación. Estas acciones serán aplicables tanto durante la fase de operación como durante la fase de cierre del proyecto.

En consecuencia, considerando las características del diseño sanitario del relleno, las medidas operacionales permanentes, el programa específico de control de moscas, roedores y aves, el monitoreo dentro y fuera del área del proyecto, los mecanismos de verificación y los procedimientos de contingencia comprometidos, se concluye que el proyecto dispone de herramientas suficientes para prevenir, controlar y corregir oportunamente eventuales incrementos de vectores, descartándose la generación de impactos significativos sobre la salud de las personas o la calidad de vida de las comunidades del área de influencia.

Evaluación de efectos sobre los recursos naturales renovables

Respecto de la eventual generación de efectos adversos significativos sobre los recursos naturales renovables, en los términos del artículo 11 letra b) de la Ley N°19.300 y del artículo 6 del D.S. N°40/2012 del Ministerio del Medio Ambiente, el Proyecto evaluó los potenciales impactos sobre los componentes flora, vegetación, fauna terrestre, suelo, recursos hídricos, aire y ecosistemas asociados, considerando las fases de construcción, operación y cierre.

Con relación al área de influencia y los ecosistemas terrestres y en respuesta a las observaciones formuladas sobre la delimitación del área de influencia, el titular complementó su fundamentación incorporando el análisis de los principales mecanismos de impacto sobre los ecosistemas, incluyendo la pérdida y alteración de hábitat, la fragmentación y conectividad biológica, el funcionamiento ecosistémico, la perturbación y desplazamiento de fauna, los efectos por ruido, iluminación y tránsito de maquinaria, la afectación potencial de especies de baja movilidad, y los servicios ecosistémicos y uso recreativo del territorio.

La delimitación del área de influencia se definió considerando las obras y acciones del Proyecto, las unidades vegetacionales presentes, los hábitats identificados para fauna terrestre y la distribución espacial de las especies registradas durante las campañas de terreno realizadas en primavera, verano, otoño e invierno.

Por lo que el titular muestra que la intervención directa se concentra en superficies acotadas del predio, mientras que el entorno mantiene extensas áreas con continuidad de hábitat y cobertura vegetal que permiten el desplazamiento y utilización del territorio por parte de la fauna presente.

Pasando al detalle de Flora y vegetación, respecto de la vegetación, se determinó que las formaciones presentes corresponden principalmente a comunidades esclerófilas con distintos grados de intervención humana producto de actividades agropecuarias, extracción de leña y pastoreo.

La corta y reposición de vegetación se describen en los antecedentes del PAS 148 (Anexo 4-H de la Adenda Excepcional). La reforestación sectorial se distingue de las medidas de mitigación, reparación y compensación de impactos significativos establecidas en el capítulo 8 de la Adenda Excepcional.

Por lo que el titular señala que la composición y estructura general de la vegetación presente en el área de influencia no experimentará una alteración significativa que comprometa su permanencia a largo plazo.

En fauna, el capítulo 7 de la Adenda Excepcional identifica la pérdida de hábitat COFT-1 durante construcción y OFT-1 durante operación, ambas calificadas como significativas. El capítulo 8 de la Adenda Excepcional presenta las medidas de mitigación MMF-1, rehabilitación de 0,85 ha, y MMF-2, construcción de refugios para fauna nativa.

Durante las campañas de caracterización fueron registrados mamíferos, aves, reptiles y anfibios, incluyendo especies endémicas y especies clasificadas como "Casi Amenazadas". No obstante, no se registraron especies clasificadas en categorías "En Peligro Crítico", "En Peligro" o "Vulnerable" dentro del área de intervención directa.

Considerando las exigencias formuladas durante la evaluación ambiental, el titular complementó las medidas de protección y seguimiento mediante un Programa de Protección y Monitoreo de Fauna que incorpora compromisos verificables, indicadores de seguimiento, metodologías de monitoreo, frecuencia de ejecución y medidas correctivas.

Entre las medidas comprometidas destacan:

- Monitoreo mediante transectos, búsqueda activa, estaciones de observación y cámaras trampa.
- Registro georreferenciado de ejemplares, refugios, madrigueras, huellas y otros indicios.
- Control de velocidad de vehículos al interior del proyecto.
- Capacitación ambiental obligatoria para trabajadores.
- Prohibición de caza, captura, alimentación o perturbación de fauna silvestre.
- Control de iluminación nocturna en sectores sensibles.
- Protección de especies de baja movilidad mediante medidas de rescate y relocalización cuando corresponda.

Asimismo, se establecieron criterios de activación de medidas correctivas frente a eventos tales como atropellos, afectación directa de ejemplares, alteración de refugios o incumplimiento de medidas operacionales.

Respecto del recurso suelo, se mostró que predominan unidades de capacidad de uso IV y VII, correspondientes a terrenos con limitaciones para el desarrollo de actividades agrícolas intensivas.

Los análisis efectuados muestran bajos niveles de erosión potencial y descartan procesos erosivos significativos asociados a la ejecución del Proyecto.

Las interacciones hídricas consideradas comprenden el atravieso de la Quebrada Sin Nombre 1 por el camino, la intervención de la Quebrada Sin Nombre 2 por el dique y las descargas de aguas lluvias y RIL tratado al canal Derrame Cruchaga. Estas obras están descritas separadamente en los anexos 4-I-1 a 4-I-4 de la Adenda Excepcional.

Respecto de emisiones atmosféricas, olores y perturbaciones operacionales, la evaluación consideró los efectos del ruido, tránsito de maquinaria, iluminación nocturna y otras actividades propias de la construcción y operación.

Los antecedentes de modelación concluyen que los efectos se mantienen acotados al entorno próximo del proyecto y que no se producirían alteraciones relevantes respecto de las condiciones de línea de base consideradas en la evaluación.

Adicionalmente, se incorporan medidas operacionales destinadas a reducir potenciales perturbaciones sobre la fauna y los ecosistemas circundantes, incluyendo gestión de residuos, control de iluminación y restricciones operacionales en sectores sensibles.

De acuerdo con los antecedentes técnicos presentados, el Proyecto incorpora medidas de prevención, mitigación, seguimiento y control para los componentes flora, vegetación, fauna, suelo, recursos hídricos y aire.

La evaluación reconoce la existencia de una pérdida de hábitat asociada a las superficies de intervención del Proyecto, incluyendo las áreas destinadas a infraestructura y la Zona de Acopio de Material de Excavación. Asimismo, se identifican efectos de perturbación, modificación y pérdida de hábitat para fauna terrestre que fueron considerados en la evaluación ambiental.

La existencia de efectos adversos significativos sobre el componente fauna constituye una de las circunstancias que fundamentan el ingreso del Proyecto mediante un Estudio de Impacto Ambiental (EIA), en conformidad con el artículo 11 letra b) de la Ley N°19.300 y el artículo 6 del D.S. N°40/2012.

El titular presenta que, mediante la implementación de las medidas de protección, rescate, relocalización, monitoreo y seguimiento comprometidas, los efectos identificados sobre los recursos

naturales renovables pueden ser adecuadamente gestionados durante las fases de construcción, operación y cierre del Proyecto.

Actividad agrícola para el consumo doméstico.

Respecto de la preocupación por el impacto asociado a las labores agrícolas por la cercanía a la presencia de un relleno sanitario se hace presente que la evaluación ambiental concluyó que no se prevén impactos significativos sobre la producción agrícola local. En la respuesta 1.12.3 de la Adenda Excepcional el titular complementó la descripción de las actividades económicas, productivas y de subsistencia identificadas en los predios y sectores rurales localizados dentro del Área de Influencia. Conforme a los antecedentes levantados durante las campañas de terreno realizadas, así como la observación territorial y revisión cartográfica desarrolladas durante la evaluación ambiental del Proyecto, en el área evaluada predominan actividades rurales de carácter familiar y de pequeña escala, asociadas principalmente a uso agrícola, agropecuario y de subsistencia.

En este contexto, se identificaron huertos familiares, frutales menores, cultivos de autoconsumo, superficies de cultivo estacional, pastizales y sectores destinados a uso agropecuario menor y consumo animal, desarrollados principalmente en predios rurales dispersos de los sectores La Faja, Putagán, Gumera y Santa Marina. Para complementar dicha caracterización, se incorpora la siguiente tabla descriptiva referencial de actividades económicas, productivas y de subsistencia identificadas en el Área de Influencia:

Tabla. Actividades económicas, productivas y subsistencia del A.I

Sector	Tipo de actividad	Cultivo/Uso identificado	Superficie aproximada observada
La Faja	Subsistencia familiar	Huertos familiares y frutales menores	Menor a 0,5 ha
La Faja	Agropecuario menor	Pastizales y consumo animal	0,5 a 2 ha
Putagán	Agrícola familiar	Cultivos estacionales y autoconsumo	0,5 a 1 ha
Putagán	Agropecuario menor	Praderas y uso animal doméstico	1 a 3 ha
Gumera	Subsistencia rural	Huertos, frutales menores y aves de corral	Menor a 0,5 ha
Gumera	Agrícola menor	Cultivo estacional de pequeña escala	0,5 a 1 ha
Santa Marina	Agropecuario familiar	Pastizales y uso pecuario menor	1 a 3 ha
Santa Marina	Subsistencia familiar	Huertos y producción menor de autoconsumo	Menor a 0,5 ha

Fuente: ELB Medio Humano

Las superficies informadas, corresponden a estimaciones obtenidas a partir de observación territorial, antecedentes levantados durante campañas de terreno y revisión cartográfica disponible y tiene por objeto ampliar la caracterización rural y productiva del componente Medio Humano previamente incorporada en el expediente

Además, el titular incorporó diversos Compromisos Ambientales Voluntarios destinados a fortalecer el desarrollo económico y productivo del territorio.

Entre ellos destaca el Plan de Fomento de la Apicultura y Apoyo a la Actividad Agrícola, cuyo objetivo es contribuir al fortalecimiento de las actividades agropecuarias presentes en el área de influencia mediante:

- Asistencia técnica especializada a productores locales.
- Capacitación periódica impartida por profesionales del área agrícola.
- Apoyo al fortalecimiento de la actividad apícola.
- Mejoramiento de infraestructura productiva existente, incluyendo apoyo a invernaderos y otras instalaciones agrícolas.
- Promoción de iniciativas asociativas y fortalecimiento de capacidades productivas locales.
- Coordinación con programas e instrumentos públicos de fomento agropecuario disponibles en las comunas del área de influencia.

Además, en materia específica de olores y su eventual relación con las actividades agrícolas, el titular comprometió las siguientes medidas y programas de seguimiento:

- Seguimiento de emisiones odorantes.
- Evaluación de funcionamiento y eficiencia del sistema de reducción de olores.
- Monitoreo de olores en aire ambiente.
- Seguimiento y gestión de reclamos por olores.
- Control operacional de la Planta de Tratamiento.
- Implementación del Plan de Apoyo a la Actividad Agrícola.
- Fumigación preventiva de viviendas en caso de ser necesaria para evitar la proliferación de vectores, particularmente moscas.

En consecuencia, la evaluación ambiental determinó que existen medidas de control, supervisión y seguimiento destinadas a prevenir posibles afectaciones al entorno agrícola, manteniéndose la conclusión de que el proyecto no generará impactos significativos sobre las actividades productivas del área de influencia.

1346. Observante: Catalina Constanza Orellana González

Observación:

No estoy de acuerdo ya que afecta mucho el agua potable, aparte llegaran ratones e insectos que pueden traer enfermedades.

¿Como la empresa asegura que no van a llegar plagas?

Evaluación técnica de la observación:

La Dirección Regional del Maule del Servicio de Evaluación Ambiental considera pertinente la observación, en tanto aborda materias ambientales evaluadas durante el procedimiento. A continuación, se entrega la consideración correspondiente

Evaluación de riesgos para la salud de la población

Respecto de la salud de las personas, se indica que en relación al artículo 5° del Reglamento del SEIA, sobre si el proyecto genera o presenta riesgos para la salud de las personas, el proponente incorporó en la Evaluación del Proyecto la identificación, estimación, modelación y evaluación de las emisiones atmosféricas, gases, olores, ruido, residuos sólidos y residuos líquidos generados durante las fases de construcción, operación y cierre, considerando los receptores humanos presentes en el área de influencia, las condiciones de exposición potencial y las medidas de prevención, manejo, control operacional y contingencia comprometidas en el expediente ambiental.

Respecto de emisiones atmosféricas, el Proyecto evaluó material particulado respirable MP10 y MP2,5, así como gases asociados a combustión y operación de maquinaria, equipos y transporte, incluyendo NOx, SO2 y CO. La evaluación consideró las fuentes emisoras asociadas a movimiento de tierras, excavaciones, nivelación, compactación, circulación de vehículos, operación de maquinaria y tránsito por caminos internos y externos. Los resultados fueron analizados mediante modelación atmosférica y evaluación por receptor, considerando condiciones meteorológicas locales y receptores humanos cercanos. A partir de dichos antecedentes, se fundamentó en el estudio de especialidad, que no se identifican condiciones de exposición capaces de generar efectos adversos significativos sobre la salud de las personas.

El proyecto contempla aplicación de supresores de polvo en caminos internos, control de velocidad, mantención de vehículos y maquinaria y lavado de ruedas. El Anexo 1-H de la Adenda Excepcional precisa que se eliminó el uso de RIL tratado para humectación de caminos; su reutilización interna corresponde al lavado de ruedas.

En relación con olores, el Proyecto identificó las fuentes odorantes asociadas a la operación propia del relleno sanitario y desarrolló modelaciones de dispersión odorante, considerando escenarios representativos de funcionamiento, delimitación de isocurvas y receptores humanos presentes en el área de influencia. La evaluación consideró la descarga de residuos, operación del frente activo, manejo de residuos y generación de biogás, junto con medidas de control operacional, tales como cobertura operacional, manejo controlado de residuos, control del frente activo, control de biogás y medidas de contingencia frente a eventos operacionales específicos. Conforme a los resultados obtenidos, no se prevé una exposición de magnitud, frecuencia o duración que configure efectos adversos significativos sobre la salud de las personas.

Respecto del ruido, el expediente incorpora una línea de base de 28 receptores, modelaciones de las fuentes del recinto en seis puntos y evaluación del tránsito exterior, junto con un estudio específico de cuatro receptores asociados a GHPPI. El capítulo 7 de la Adenda Excepcional reconoce el aumento de

niveles de ruido en construcción, operación y cierre y lo califica como poco significativo. Por ello, la consideración de esta materia se refiere a los escenarios y receptores efectivamente evaluados.

En cuanto a residuos sólidos y líquidos, el Proyecto contempla sistemas de manejo, segregación, almacenamiento temporal, conducción, tratamiento y disposición, según corresponda a las categorías evaluadas en el expediente ambiental. Respecto de residuos líquidos y lixiviados, el diseño considera impermeabilización basal, captación, conducción, almacenamiento, tratamiento, monitoreo, control operacional y contingencias destinadas a evitar contacto o exposición directa de la población y prevenir afectaciones al entorno.

En consecuencia, la preocupación por la salud fue considerada mediante la identificación de fuentes de emisión, receptores, modelaciones, diseño sanitario y sistemas de manejo y seguimiento del proyecto. La SEREMI de Salud de la Región del Maule, mediante Ordinario N° 879, de 16 de octubre de 2026, se pronunció conforme sobre la Adenda Excepcional. Los antecedentes y controles descritos constituyen el fundamento de la respuesta, en los términos del artículo 5 del Reglamento del SEIA.

Calidad del agua y protección de quebradas

Respecto a la preocupación por la afectación a aguas y en particular por las quebradas, se indica que de acuerdo con los antecedentes presentados, la construcción de la obra de atravieso considera medidas preventivas orientadas a resguardar la calidad de las aguas, entre ellas la ejecución preferente de las obras en seco, la prohibición de almacenamiento de materiales en el cauce o sus riberas, la revisión permanente del estado mecánico de la maquinaria, el registro fotográfico diario de las condiciones del escurrimiento y la implementación de medidas correctivas ante eventuales incrementos de turbidez u otras alteraciones atribuibles a las faenas.

Asimismo, se contempla un programa de monitoreo aguas arriba y aguas abajo de la intervención, basado en parámetros de la NCh 1333, incluyendo un monitoreo previo para establecer la condición basal de calidad de aguas.

Adicionalmente, el proyecto incorpora medidas de diseño destinadas a prevenir afectaciones sobre aguas superficiales y subterráneas derivadas de la operación del relleno sanitario. Entre estas se consideran sistemas de impermeabilización basal, captación y conducción de lixiviados, planta de tratamiento de lixiviados, monitoreo de aguas subterráneas conforme al D.S. N°189/2005 y planes de contingencia para eventuales fallas de los sistemas de manejo.

El efluente de la PTL contempla reutilización en la plataforma de lavado de ruedas y descarga al canal Derrame Cruchaga. El Anexo 1-H de la Adenda Excepcional estima una descarga promedio de 8,01 m^3/día y máxima de 15,42 m^3/día, e incorpora calidad de tratamiento, balance y manejo de las piscinas. El Anexo 4-I-4 de la Adenda Excepcional describe la obra de descarga de RIL tratado.

En consideración a lo anterior, y atendiendo a que la alteración del cauce corresponde a una intervención puntual que incorpora medidas de control, seguimiento y monitoreo específicas para resguardar la calidad del recurso hídrico, no se advierten antecedentes que permitan sostener la generación de efectos adversos significativos sobre la calidad de las aguas superficiales en relación con su condición de línea de base. Asimismo, las medidas de diseño y operación propuestas permiten prevenir potenciales aportes de contaminantes derivados de lixiviados, aguas servidas y otros residuos líquidos asociados al proyecto.

Por tanto, se estima que la magnitud y duración de los efectos sobre la calidad de las aguas no alcanzan la significancia requerida para configurar la circunstancia contemplada en el artículo 11 letra b) de la Ley N°19.300, en relación con el literal c) del artículo 6 del D.S. N°40/2012.

En consecuencia, sobre la base de los antecedentes aportados por el Titular, es posible concluir que el proyecto no generaría efectos adversos significativos sobre la calidad de las aguas superficiales ni subterráneas, descartándose la configuración del criterio establecido en el artículo 6 letra c) del Reglamento del SEIA para este componente.

Calidad de aguas subterráneas

Respecto de la calidad de aguas subterráneas, el proponente presentó durante el proceso de evaluación antecedentes técnicos que respaldan que se han considerado las medidas necesarias para evitar la afectación de la calidad de las aguas subterráneas.

El ADF se emplaza en una unidad volcánica de baja permeabilidad del cerro Quilipín; las captaciones cercanas se vinculan a la unidad acuífera Putagán Norte. El Anexo 3-U de la Adenda Excepcional evalúa la posible circulación por el macizo fracturado e incorpora escenarios accidentales de infiltración.

Asimismo, los suelos predominantes corresponden a materiales arcillosos de baja permeabilidad, lo que reduce significativamente el potencial de infiltración y percolación de contaminantes hacia el subsuelo.

El ADF contempla impermeabilización basal y de taludes y un sistema de captación y conducción de lixiviados hacia la PTL, según el diseño sanitario presentado para el relleno y el PAS 141 (Anexo 4-E de la Adenda Complementaria). Estos elementos se integran con el estudio hidrogeológico y el seguimiento del agua subterránea.

Presenta las formas de Manejo de lixiviados, sobre el recubrimiento basal se instalará un sistema de captación y conducción de lixiviados hacia una planta de tratamiento. Este sistema evita el escurrimiento libre de lixiviados sobre la superficie del relleno o los terrenos aledaños, descartándose la contaminación del suelo y de los cuerpos de agua cercanos.

Realiza una Evaluación hidrogeológica y análisis de las condiciones del área, el proyecto reconoce que el cerro Quilipín presenta procesos de meteorización y fracturamiento que podrían generar porosidad secundaria y favorecer localmente la circulación de aguas subterráneas. Considerando esta condición, el EIA incorporó una modelación hidrogeológica conservadora que representa el macizo rocoso como un medio fracturado.

El Anexo 3-U de la Adenda Excepcional analiza infiltración mediante HELP V4 y transporte mediante MODFLOW-NWT y MT3D-USGS, con un horizonte de 51 años que incluye operación, cierre y postcierre. Considera defectos y perforaciones en las capas de impermeabilización y utiliza compuestos nitrogenados y cloruros para representar el transporte bajo los escenarios evaluados.

Los compuestos nitrogenados modelados no alcanzan las diez captaciones identificadas. Para cloruros, representados como trazador conservativo, la pluma podría aproximarse al pozo N.° 3 al final del horizonte de 51 años, con concentraciones modeladas de 0 a 5 mg/L. El estudio concluye un riesgo sanitario aceptable bajo las condiciones evaluadas.

Propone medidas de control y monitoreo, una vez iniciada la fase de operación, se realizará monitoreo de aguas subterráneas tanto en los pozos exigidos por el D.S. N°189/05 del MINSAL como en aquellos comprometidos por el proyecto.

Adicionalmente, como Compromiso Ambiental Voluntario, el titular implementará una red de monitoreo compuesta por 10 puntos de control, superando las exigencias mínimas de la normativa vigente. Los resultados obtenidos serán informados periódicamente a los sistemas de Agua Potable Rural (APR) de Putagán y Coironal.

En consecuencia, la preocupación por afectación de aguas subterráneas fue abordada mediante caracterización de captaciones, modelación de infiltración y transporte, impermeabilización, manejo de lixiviados y monitoreo. Estos antecedentes sustentan la conclusión del Anexo 3-U de la Adenda Excepcional sobre riesgo sanitario aceptable en las condiciones y horizonte evaluados y permiten responder respecto de las captaciones identificadas.

Prevención y control de vectores

En el proyecto considera el control de vectores en las fases de operación y cierre del proyecto. Al respecto, cabe señalar que el Proyecto contempla un sistema integrado de prevención, control, monitoreo y respuesta ante contingencias, desarrollado específicamente para minimizar la presencia de moscas, roedores y aves asociadas a la operación del Área de Disposición Final (ADF), conforme a lo establecido en el D.S. N°189/2005 y en Anexo 1-O de la Adenda Complementaria.

En primer término, es importante indicar que la principal medida de control de vectores corresponde al adecuado manejo operacional del relleno sanitario. En este sentido, el proyecto considera la cobertura diaria de residuos con una capa de al menos 15 cm de material de cobertura, la compactación permanente de las celdas, el manejo controlado de lixiviados, la limpieza diaria del frente de trabajo y de las áreas operacionales, así como la mantención periódica de los caminos interiores. Estas medidas tienen por finalidad reducir la disponibilidad de alimento, refugio y condiciones favorables para la reproducción de vectores sanitarios, así como minimizar la generación de olores potencialmente atractivos para éstos.

Respecto del control de moscas, el Plan contempla medidas pasivas y activas. Entre las medidas pasivas se incluyen la cobertura diaria e intermedia de residuos, la compactación adecuada de las celdas, el manejo de lixiviados mediante sistemas cerrados, la limpieza permanente de las instalaciones y para las instalaciones y protección de los trabajadores el uso de barreras físicas tales como mallas mosquiteras, ventiladores y sistemas de cierre automático de puertas en las edificaciones del proyecto.

Complementariamente, se implementará un programa permanente de control químico ejecutado por una empresa autorizada por la Autoridad Sanitaria. Este programa considera la aplicación de insecticidas adulticidas y larvicidas mediante rotación de principios activos para evitar fenómenos de resistencia biológica. En los sectores de mayor criticidad, particularmente el frente de trabajo activo, la frecuencia de aplicación programada será cada 48 horas durante la temporada de mayor actividad de moscas (septiembre a abril), pudiendo incrementarse hasta una frecuencia diaria cuando las inspecciones sanitarias, condiciones climáticas u operacionales así lo requieran. En la Planta de Tratamiento de Lixiviados (PTL), piscinas de almacenamiento, báscula y lavado de ruedas se aplicarán controles semanales, mientras que en oficinas, planta de valorización y otros sectores la frecuencia será semanal o quincenal según los resultados del monitoreo.

Adicionalmente, se implementará un sistema de monitoreo mediante trampas para moscas tanto al interior como al exterior del proyecto. Al interior del recinto se instalarán puntos de monitoreo en sectores críticos, incluyendo el frente de trabajo, PTL, báscula y oficinas administrativas. Asimismo, se contempla una red de monitoreo en viviendas cercanas al proyecto, permitiendo detectar oportunamente cualquier incremento de poblaciones de moscas y adoptar medidas correctivas inmediatas.

Respecto del control de roedores, el proyecto contempla un sistema de manejo integrado basado prioritariamente en medidas preventivas y ecológicas. Entre ellas se consideran la cobertura diaria de residuos, control de malezas, eliminación de refugios, hermeticidad de instalaciones, uso de trampas mecánicas y electrónicas, monitoreo periódico de actividad, registro de madrigueras y capturas, además del fomento al control biológico mediante la instalación de perchas y cajas nido para aves rapaces

presentes en el área, tales como lechuzas, chunchos y jotes. Estas medidas serán complementadas con evaluaciones periódicas que permitan ajustar las estrategias de control según los resultados obtenidos.

En relación con las aves, se contempla un sistema de prevención basado en la reducción de fuentes de atracción mediante la cobertura de residuos, limpieza diaria de sectores operacionales y control de derrames. Adicionalmente, en caso de ser necesario, se implementarán medidas disuasivas no letales, tales como cañones sonoros automáticos y dispositivos visuales tipo halcón, orientadas exclusivamente a evitar la concentración de aves en el frente de trabajo activo.

Asimismo, de manera complementaria al control de moscas, roedores y aves, el Proyecto contempla medidas específicas para prevenir el ingreso y permanencia de perros vagos y/o perros asilvestrados en las instalaciones, considerando que éstos pueden constituir un factor adicional de riesgo sanitario, operacional y ambiental. Para ello, el Proyecto contará con un cierre perimetral continuo de 1,8 metros de altura alrededor de todo el recinto, conforme a lo establecido en el artículo 14 del D.S. N°189/2005, además de sistemas de control de acceso y vigilancia permanente que restringirán el ingreso de personas y animales no autorizados.

Adicionalmente, el Plan de Prevención de Contingencias y el Plan de Emergencias incorporan específicamente el escenario denominado “Inclusión de perros vagos y asilvestrados al recinto”, estableciendo procedimientos de detección temprana, control y respuesta ante la presencia de estos animales. En caso de detectarse el ingreso de perros al área operacional, se activarán medidas destinadas a evitar su permanencia en sectores de disposición de residuos, minimizar la disponibilidad de fuentes de alimento mediante la cobertura diaria de residuos y mantener el resguardo sanitario y operacional de las instalaciones. Estas acciones serán complementadas con inspecciones periódicas del cierre perimetral, verificación de su integridad y registro de eventuales incidencias detectadas durante las fases de construcción, operación y cierre.

En cuanto a los medios de verificación y registros solicitados por la autoridad, el proyecto mantendrá un sistema documentado de seguimiento que incluirá registros diarios de cobertura y compactación, bitácoras de inspección sanitaria, registros de monitoreo de trampas, planillas de aplicación de insecticidas, certificados emitidos por la empresa especializada encargada del control de plagas, registros de capturas, reportes de medidas correctivas implementadas y respaldos digitales y físicos de todas las actividades ejecutadas. Dichos registros estarán disponibles para inspección por parte de la autoridad competente.

Finalmente, se informa que el Plan de Prevención de Contingencias y el Plan de Emergencias han sido actualizados para incorporar específicamente el escenario de proliferación de vectores (Capítulo 5 de la Adenda Excepcional). Ante un aumento significativo de moscas, roedores o aves, se activarán medidas de respuesta inmediata consistentes en el reforzamiento de coberturas, incremento de frecuencias de inspección, intensificación de aplicaciones de control sanitario, ampliación de puntos de monitoreo y ejecución de medidas correctivas focalizadas, manteniendo seguimiento permanente hasta recuperar las condiciones normales de operación. Estas acciones serán aplicables tanto durante la fase de operación como durante la fase de cierre del proyecto.

En consecuencia, considerando las características del diseño sanitario del relleno, las medidas operacionales permanentes, el programa específico de control de moscas, roedores y aves, el monitoreo dentro y fuera del área del proyecto, los mecanismos de verificación y los procedimientos de contingencia comprometidos, se concluye que el proyecto dispone de herramientas suficientes para prevenir, controlar y corregir oportunamente eventuales incrementos de vectores, descartándose la generación de impactos significativos sobre la salud de las personas o la calidad de vida de las comunidades del área de influencia.

1347. Observante: Jennifer Andrea Díaz Toledo

Observación:

Es muy malo que se realicen estos procesos sin ver las necesidades de las personas, por que nos afecta en el ambiente y en el campo de manera laboral. Daña mucho a los agricultores. ¿Cómo la empresa nos asegura que no nos dañara en todos los ámbitos?

Evaluación técnica de la observación:

La Dirección Regional del Maule del Servicio de Evaluación Ambiental considera pertinente la observación, en tanto aborda materias ambientales evaluadas durante el procedimiento. A continuación, se entrega la consideración correspondiente

Procedimiento de evaluación ambiental y competencias de los organismos

Respecto de los procedimientos de la evaluación ambiental se indica que la Ley N°19.300 establece que el SEA es el órgano encargado de determinar si el impacto ambiental de una actividad o proyecto se ajusta a la normativa vigente. Para ello, el Reglamento del Sistema de Evaluación de Impacto Ambiental (SEIA) (D.S. N° 40/2012) exige que el titular acompañe todos los antecedentes que permitan evaluar dichos impactos y su significancia, así como el cumplimiento de las normas ambientales aplicables (artículo 18 D.S. N° 40/2012). Durante el proceso de evaluación, el SEA puede emitir Informes Consolidados de Solicitud de Aclaraciones, Rectificaciones o Ampliaciones (artículos 38 y 41), los cuales son respondidos mediante Adendas por el Titular (artículos 39 y 42 D.S. N° 40/2012). Asimismo, participan los órganos de la Administración del Estado (artículos 40 y 43 D.S. N° 40/2012), quienes deben pronunciarse sobre la suficiencia de las respuestas y la adecuada consideración de las observaciones ciudadanas.

Finalmente, el SEA elabora el Informe Consolidado de Evaluación (artículo 44 D.S. N° 40/2012), que sistematiza el proceso y contiene la recomendación fundada de aprobación o rechazo del proyecto. Dicho informe es la base para que la Comisión de Evaluación emita la Resolución de Calificación Ambiental (RCA), la cual certifica que el proyecto cumple con la normativa ambiental y que se han considerado los efectos señalados en el artículo 11 de la Ley, proponiendo medidas de mitigación, reparación y compensación apropiadas (artículo 62 D.S. N° 40/2012).

En caso de obtener una RCA favorable, el Titular debe cumplir estrictamente con las condiciones establecidas en ella durante todas las fases del proyecto (artículo 71 D.S. N° 40/2012). Si durante la ejecución se verifican cambios sustantivos en las variables evaluadas o surgen impactos no previstos, la RCA podrá ser revisada por el SEA, de oficio o a petición de parte (artículo 74 D.S. N° 40/2012).

Por último, la fiscalización del cumplimiento permanente de las normas y condiciones aprobadas corresponde a la Superintendencia del Medio Ambiente (SMA), conforme al artículo 64 de la Ley N°19.300.

En síntesis, el Proyecto al someterse al Sistema de Evaluación de Impacto Ambiental (SEIA), incurre en un procedimiento mediante el cual la autoridad competente verifica el cumplimiento de la normativa ambiental aplicable y evalúa los impactos ambientales asociados a la iniciativa. En este contexto, una eventual Resolución de Calificación Ambiental favorable certificará que el Proyecto cumple con la normativa ambiental vigente y que se han considerado los efectos, características y circunstancias establecidos en el artículo 11 de la Ley N° 19.300, junto con las medidas necesarias para hacerse cargo

de ellos. Cabe señalar que todo el procedimiento antes descrito, junto con los antecedentes y documentos que lo respaldan, se encuentra íntegramente disponible en el expediente de evaluación electrónico del proyecto.

Evaluación de riesgos para la salud de la población

Respecto de la salud de las personas, se indica que en relación al artículo 5° del Reglamento del SEIA, sobre si el proyecto genera o presenta riesgos para la salud de las personas, el proponente incorporó en la Evaluación del Proyecto la identificación, estimación, modelación y evaluación de las emisiones atmosféricas, gases, olores, ruido, residuos sólidos y residuos líquidos generados durante las fases de construcción, operación y cierre, considerando los receptores humanos presentes en el área de influencia, las condiciones de exposición potencial y las medidas de prevención, manejo, control operacional y contingencia comprometidas en el expediente ambiental.

Respecto de emisiones atmosféricas, el Proyecto evaluó material particulado respirable MP10 y MP2,5, así como gases asociados a combustión y operación de maquinaria, equipos y transporte, incluyendo NOx, SO2 y CO. La evaluación consideró las fuentes emisoras asociadas a movimiento de tierras, excavaciones, nivelación, compactación, circulación de vehículos, operación de maquinaria y tránsito por caminos internos y externos. Los resultados fueron analizados mediante modelación atmosférica y evaluación por receptor, considerando condiciones meteorológicas locales y receptores humanos cercanos. A partir de dichos antecedentes, se fundamentó en el estudio de especialidad, que no se identifican condiciones de exposición capaces de generar efectos adversos significativos sobre la salud de las personas.

El proyecto contempla aplicación de supresores de polvo en caminos internos, control de velocidad, mantención de vehículos y maquinaria y lavado de ruedas. El Anexo 1-H de la Adenda Excepcional precisa que se eliminó el uso de RIL tratado para humectación de caminos; su reutilización interna corresponde al lavado de ruedas.

En relación con olores, el Proyecto identificó las fuentes odorantes asociadas a la operación propia del relleno sanitario y desarrolló modelaciones de dispersión odorante, considerando escenarios representativos de funcionamiento, delimitación de isocurvas y receptores humanos presentes en el área de influencia. La evaluación consideró la descarga de residuos, operación del frente activo, manejo de residuos y generación de biogás, junto con medidas de control operacional, tales como cobertura operacional, manejo controlado de residuos, control del frente activo, control de biogás y medidas de contingencia frente a eventos operacionales específicos. Conforme a los resultados obtenidos, no se prevé una exposición de magnitud, frecuencia o duración que configure efectos adversos significativos sobre la salud de las personas.

Respecto del ruido, el expediente incorpora una línea de base de 28 receptores, modelaciones de las fuentes del recinto en seis puntos y evaluación del tránsito exterior, junto con un estudio específico de cuatro receptores asociados a GHPPI. El capítulo 7 de la Adenda Excepcional reconoce el aumento de niveles de ruido en construcción, operación y cierre y lo califica como poco significativo. Por ello, la consideración de esta materia se refiere a los escenarios y receptores efectivamente evaluados.

En cuanto a residuos sólidos y líquidos, el Proyecto contempla sistemas de manejo, segregación, almacenamiento temporal, conducción, tratamiento y disposición, según corresponda a las categorías evaluadas en el expediente ambiental. Respecto de residuos líquidos y lixiviados, el diseño considera impermeabilización basal, captación, conducción, almacenamiento, tratamiento, monitoreo, control

operacional y contingencias destinadas a evitar contacto o exposición directa de la población y prevenir afectaciones al entorno.

En consecuencia, la preocupación por la salud fue considerada mediante la identificación de fuentes de emisión, receptores, modelaciones, diseño sanitario y sistemas de manejo y seguimiento del proyecto. La SEREMI de Salud de la Región del Maule, mediante Ordinario N° 879, de 16 de octubre de 2026, se pronunció conforme sobre la Adenda Excepcional. Los antecedentes y controles descritos constituyen el fundamento de la respuesta, en los términos del artículo 5 del Reglamento del SEIA.

Evaluación de efectos sobre los recursos naturales renovables

Respecto de la eventual generación de efectos adversos significativos sobre los recursos naturales renovables, en los términos del artículo 11 letra b) de la Ley N°19.300 y del artículo 6 del D.S. N°40/2012 del Ministerio del Medio Ambiente, el Proyecto evaluó los potenciales impactos sobre los componentes flora, vegetación, fauna terrestre, suelo, recursos hídricos, aire y ecosistemas asociados, considerando las fases de construcción, operación y cierre.

Con relación al área de influencia y los ecosistemas terrestres y en respuesta a las observaciones formuladas sobre la delimitación del área de influencia, el titular complementó su fundamentación incorporando el análisis de los principales mecanismos de impacto sobre los ecosistemas, incluyendo la pérdida y alteración de hábitat, la fragmentación y conectividad biológica, el funcionamiento ecosistémico, la perturbación y desplazamiento de fauna, los efectos por ruido, iluminación y tránsito de maquinaria, la afectación potencial de especies de baja movilidad, y los servicios ecosistémicos y uso recreativo del territorio.

La delimitación del área de influencia se definió considerando las obras y acciones del Proyecto, las unidades vegetacionales presentes, los hábitats identificados para fauna terrestre y la distribución espacial de las especies registradas durante las campañas de terreno realizadas en primavera, verano, otoño e invierno.

Por lo que el titular muestra que la intervención directa se concentra en superficies acotadas del predio, mientras que el entorno mantiene extensas áreas con continuidad de hábitat y cobertura vegetal que permiten el desplazamiento y utilización del territorio por parte de la fauna presente.

Pasando al detalle de Flora y vegetación, respecto de la vegetación, se determinó que las formaciones presentes corresponden principalmente a comunidades esclerófilas con distintos grados de intervención humana producto de actividades agropecuarias, extracción de leña y pastoreo.

La corta y reposición de vegetación se describen en los antecedentes del PAS 148 (Anexo 4-H de la Adenda Excepcional). La reforestación sectorial se distingue de las medidas de mitigación, reparación y compensación de impactos significativos establecidas en el capítulo 8 de la Adenda Excepcional.

Por lo que el titular señala que la composición y estructura general de la vegetación presente en el área de influencia no experimentará una alteración significativa que comprometa su permanencia a largo plazo.

En fauna, el capítulo 7 de la Adenda Excepcional identifica la pérdida de hábitat COFT-1 durante construcción y OFT-1 durante operación, ambas calificadas como significativas. El capítulo 8 de la Adenda Excepcional presenta las medidas de mitigación MMF-1, rehabilitación de 0,85 ha, y MMF-2, construcción de refugios para fauna nativa.

Durante las campañas de caracterización fueron registrados mamíferos, aves, reptiles y anfibios, incluyendo especies endémicas y especies clasificadas como "Casi Amenazadas". No obstante, no se registraron especies clasificadas en categorías "En Peligro Crítico", "En Peligro" o "Vulnerable" dentro del área de intervención directa.

Considerando las exigencias formuladas durante la evaluación ambiental, el titular complementó las medidas de protección y seguimiento mediante un Programa de Protección y Monitoreo de Fauna que incorpora compromisos verificables, indicadores de seguimiento, metodologías de monitoreo, frecuencia de ejecución y medidas correctivas.

Entre las medidas comprometidas destacan:

- Monitoreo mediante transectos, búsqueda activa, estaciones de observación y cámaras trampa.
- Registro georreferenciado de ejemplares, refugios, madrigueras, huellas y otros indicios.
- Control de velocidad de vehículos al interior del proyecto.
- Capacitación ambiental obligatoria para trabajadores.
- Prohibición de caza, captura, alimentación o perturbación de fauna silvestre.
- Control de iluminación nocturna en sectores sensibles.
- Protección de especies de baja movilidad mediante medidas de rescate y relocalización cuando corresponda.

Asimismo, se establecieron criterios de activación de medidas correctivas frente a eventos tales como atropellos, afectación directa de ejemplares, alteración de refugios o incumplimiento de medidas operacionales.

Respecto del recurso suelo, se mostró que predominan unidades de capacidad de uso IV y VII, correspondientes a terrenos con limitaciones para el desarrollo de actividades agrícolas intensivas.

Los análisis efectuados muestran bajos niveles de erosión potencial y descartan procesos erosivos significativos asociados a la ejecución del Proyecto.

Las interacciones hídricas consideradas comprenden el atravieso de la Quebrada Sin Nombre 1 por el camino, la intervención de la Quebrada Sin Nombre 2 por el dique y las descargas de aguas lluvias y RIL tratado al canal Derrame Cruchaga. Estas obras están descritas separadamente en los anexos 4-I-1 a 4-I-4 de la Adenda Excepcional.

Respecto de emisiones atmosféricas, olores y perturbaciones operacionales, la evaluación consideró los efectos del ruido, tránsito de maquinaria, iluminación nocturna y otras actividades propias de la construcción y operación.

Los antecedentes de modelación concluyen que los efectos se mantienen acotados al entorno próximo del proyecto y que no se producirían alteraciones relevantes respecto de las condiciones de línea de base consideradas en la evaluación.

Adicionalmente, se incorporan medidas operacionales destinadas a reducir potenciales perturbaciones sobre la fauna y los ecosistemas circundantes, incluyendo gestión de residuos, control de iluminación y restricciones operacionales en sectores sensibles.

De acuerdo con los antecedentes técnicos presentados, el Proyecto incorpora medidas de prevención, mitigación, seguimiento y control para los componentes flora, vegetación, fauna, suelo, recursos hídricos y aire.

La evaluación reconoce la existencia de una pérdida de hábitat asociada a las superficies de intervención del Proyecto, incluyendo las áreas destinadas a infraestructura y la Zona de Acopio de Material de Excavación. Asimismo, se identifican efectos de perturbación, modificación y pérdida de hábitat para fauna terrestre que fueron considerados en la evaluación ambiental.

La existencia de efectos adversos significativos sobre el componente fauna constituye una de las circunstancias que fundamentan el ingreso del Proyecto mediante un Estudio de Impacto Ambiental (EIA), en conformidad con el artículo 11 letra b) de la Ley N°19.300 y el artículo 6 del D.S. N°40/2012.

El titular presenta que, mediante la implementación de las medidas de protección, rescate, relocalización, monitoreo y seguimiento comprometidas, los efectos identificados sobre los recursos naturales renovables pueden ser adecuadamente gestionados durante las fases de construcción, operación y cierre del Proyecto.

Evaluación de efectos sobre la producción agrícola, comercialización y exportación de productos agropecuarios

Los eventuales efectos del proyecto sobre las actividades económicas y productivas desarrolladas en el territorio, particularmente aquellas vinculadas a la agricultura, ganadería, apicultura y producción agroalimentaria regional, fueron abordadas en la evaluación ambiental del proyecto. Para ello se analizaron los potenciales efectos del proyecto sobre las actividades económicas presentes en el área de influencia, incluyendo la producción agrícola, ganadera y apícola. Los antecedentes técnicos contenidos en el EIA, sus Adendas y la Adenda Excepcional permitieron concluir que el proyecto no generará impactos significativos sobre la producción agropecuaria regional ni sobre la capacidad de comercialización de frutas, hortalizas, vinos, productos pecuarios u otros productos agrícolas provenientes del territorio.

En particular, las evaluaciones de calidad del aire, olores, recursos hídricos, aguas subterráneas, suelo y salud de la población concluyeron que, considerando las medidas de diseño, prevención, control y seguimiento comprometidas por el titular, no se prevén afectaciones ambientales capaces de comprometer la calidad de los productos agrícolas o ganaderos generados en el entorno del proyecto. Del mismo modo, durante la evaluación no se aportaron antecedentes técnicos que acreditaran posibles efectos sobre las cadenas de comercialización o sobre el cumplimiento de los estándares exigidos por los mercados nacionales e internacionales para los productos agropecuarios de la zona.

El titular incorporó diversos Compromisos Ambientales Voluntarios destinados a fortalecer el desarrollo económico y productivo del territorio.

Entre ellos destaca el Plan de Fomento de la Apicultura y Apoyo a la Actividad Agrícola, cuyo objetivo es contribuir al fortalecimiento de las actividades agropecuarias presentes en el área de influencia mediante:

- Asistencia técnica especializada a productores locales.
- Capacitación periódica impartida por profesionales del área agrícola.
- Apoyo al fortalecimiento de la actividad apícola.
- Mejoramiento de infraestructura productiva existente, incluyendo apoyo a invernaderos y otras instalaciones agrícolas.
- Promoción de iniciativas asociativas y fortalecimiento de capacidades productivas locales.
- Coordinación con programas e instrumentos públicos de fomento agropecuario disponibles en las comunas del área de influencia.

Complementariamente, el titular comprometió la implementación y mantención permanente de una plantación de lavanda, la que contribuirá tanto al fortalecimiento de la actividad apícola mediante el aporte de recursos florales para polinizadores, como a la integración paisajística del proyecto y al apoyo de las medidas de control de vectores consideradas para su operación.

Asimismo, se incorporó el CAV de apoyar soluciones de abastecimiento de agua potable para sectores rurales, incluyendo familias del sector Rosas Olea, contribuyendo al mejoramiento de las condiciones de acceso al agua para consumo humano.

Adicionalmente, la Adenda Excepcional incorporó programas de seguimiento ambiental que consideran monitoreos de aguas superficiales, aguas subterráneas, olores y otros componentes relevantes, cuyos resultados serán puestos a disposición de las autoridades competentes y de las comunidades interesadas. Estos mecanismos permitirán verificar permanentemente que la operación del proyecto no genere efectos ambientales que puedan afectar el desarrollo de las actividades productivas locales.

En materia específica de olores y su eventual relación con las actividades agrícolas, el titular comprometió las siguientes medidas y programas de seguimiento:

- Seguimiento de emisiones odorantes.
- Evaluación de funcionamiento y eficiencia del sistema de reducción de olores.
- Monitoreo de olores en aire ambiente.
- Seguimiento y gestión de reclamos por olores.
- Control operacional de la Planta de Tratamiento.
- Implementación del Plan de Apoyo a la Actividad Agrícola.
- Fumigación preventiva de viviendas en caso de ser necesaria para evitar la proliferación de vectores, particularmente moscas.

En consecuencia, la evaluación ambiental concluyó que el proyecto no generará impactos significativos sobre la producción agrícola, ganadera, apícola o vitivinícola de la zona, ni sobre la comercialización de dichos productos. No obstante, el titular incorporó una serie de compromisos ambientales voluntarios orientados a fortalecer las actividades productivas locales, mejorar las condiciones de desarrollo rural, apoyar el acceso al agua, fomentar la apicultura y agricultura local, y mantener un seguimiento ambiental permanente que permita resguardar la calidad ambiental del territorio y el desarrollo sustentable de las comunidades del área de influencia. Los compromisos descritos corresponden a control, seguimiento y apoyo productivo. En los antecedentes reseñados en esta respuesta no se identifica un compromiso de indemnización automática por cada cosecha, pago vitalicio o pensión a los habitantes.

1348. Observante: Cecilia Aguilera González

Observación:

Creo que la instalación del relleno nos afectaría grandemente en nuestro impacto ambiental y en especial a las plagas que podemos tener con la instalación de este entonces me gustaría saber ¿que haría la empresa para controlar las plagas?

Evaluación técnica de la observación:

La Dirección Regional del Maule del Servicio de Evaluación Ambiental considera pertinente la observación, en tanto aborda materias ambientales evaluadas durante el procedimiento. A continuación, se entrega la consideración correspondiente

Evaluación de riesgos para la salud de la población

Respecto de la salud de las personas, se indica que en relación al artículo 5° del Reglamento del SEIA, sobre si el proyecto genera o presenta riesgos para la salud de las personas, el proponente incorporó en la Evaluación del Proyecto la identificación, estimación, modelación y evaluación de las emisiones atmosféricas, gases, olores, ruido, residuos sólidos y residuos líquidos generados durante las fases de construcción, operación y cierre, considerando los receptores humanos presentes en el área de influencia, las condiciones de exposición potencial y las medidas de prevención, manejo, control operacional y contingencia comprometidas en el expediente ambiental.

Respecto de emisiones atmosféricas, el Proyecto evaluó material particulado respirable MP10 y MP2,5, así como gases asociados a combustión y operación de maquinaria, equipos y transporte, incluyendo NOx, SO2 y CO. La evaluación consideró las fuentes emisoras asociadas a movimiento de tierras, excavaciones, nivelación, compactación, circulación de vehículos, operación de maquinaria y tránsito por caminos internos y externos. Los resultados fueron analizados mediante modelación atmosférica y evaluación por receptor, considerando condiciones meteorológicas locales y receptores humanos cercanos. A partir de dichos antecedentes, se fundamentó en el estudio de especialidad, que no se identifican condiciones de exposición capaces de generar efectos adversos significativos sobre la salud de las personas.

El proyecto contempla aplicación de supresores de polvo en caminos internos, control de velocidad, mantención de vehículos y maquinaria y lavado de ruedas. El Anexo 1-H de la Adenda Excepcional precisa que se eliminó el uso de RIL tratado para humectación de caminos; su reutilización interna corresponde al lavado de ruedas.

En relación con olores, el Proyecto identificó las fuentes odorantes asociadas a la operación propia del relleno sanitario y desarrolló modelaciones de dispersión odorante, considerando escenarios representativos de funcionamiento, delimitación de isocurvas y receptores humanos presentes en el área de influencia. La evaluación consideró la descarga de residuos, operación del frente activo, manejo de residuos y generación de biogás, junto con medidas de control operacional, tales como cobertura operacional, manejo controlado de residuos, control del frente activo, control de biogás y medidas de contingencia frente a eventos operacionales específicos. Conforme a los resultados obtenidos, no se prevé una exposición de magnitud, frecuencia o duración que configure efectos adversos significativos sobre la salud de las personas.

Respecto del ruido, el expediente incorpora una línea de base de 28 receptores, modelaciones de las fuentes del recinto en seis puntos y evaluación del tránsito exterior, junto con un estudio específico de cuatro receptores asociados a GHPPI. El capítulo 7 de la Adenda Excepcional reconoce el aumento de

niveles de ruido en construcción, operación y cierre y lo califica como poco significativo. Por ello, la consideración de esta materia se refiere a los escenarios y receptores efectivamente evaluados.

En cuanto a residuos sólidos y líquidos, el Proyecto contempla sistemas de manejo, segregación, almacenamiento temporal, conducción, tratamiento y disposición, según corresponda a las categorías evaluadas en el expediente ambiental. Respecto de residuos líquidos y lixiviados, el diseño considera impermeabilización basal, captación, conducción, almacenamiento, tratamiento, monitoreo, control operacional y contingencias destinadas a evitar contacto o exposición directa de la población y prevenir afectaciones al entorno.

En consecuencia, la preocupación por la salud fue considerada mediante la identificación de fuentes de emisión, receptores, modelaciones, diseño sanitario y sistemas de manejo y seguimiento del proyecto. La SEREMI de Salud de la Región del Maule, mediante Ordinario N° 879, de 16 de octubre de 2026, se pronunció conforme sobre la Adenda Excepcional. Los antecedentes y controles descritos constituyen el fundamento de la respuesta, en los términos del artículo 5 del Reglamento del SEIA.

Prevención y control de vectores

En el proyecto considera el control de vectores en las fases de operación y cierre del proyecto. Al respecto, cabe señalar que el Proyecto contempla un sistema integrado de prevención, control, monitoreo y respuesta ante contingencias, desarrollado específicamente para minimizar la presencia de moscas, roedores y aves asociadas a la operación del Área de Disposición Final (ADF), conforme a lo establecido en el D.S. N°189/2005 y en Anexo 1-O de la Adenda Complementaria.

En primer término, es importante indicar que la principal medida de control de vectores corresponde al adecuado manejo operacional del relleno sanitario. En este sentido, el proyecto considera la cobertura diaria de residuos con una capa de al menos 15 cm de material de cobertura, la compactación permanente de las celdas, el manejo controlado de lixiviados, la limpieza diaria del frente de trabajo y de las áreas operacionales, así como la mantención periódica de los caminos interiores. Estas medidas tienen por finalidad reducir la disponibilidad de alimento, refugio y condiciones favorables para la reproducción de vectores sanitarios, así como minimizar la generación de olores potencialmente atractivos para éstos.

Respecto del control de moscas, el Plan contempla medidas pasivas y activas. Entre las medidas pasivas se incluyen la cobertura diaria e intermedia de residuos, la compactación adecuada de las celdas, el manejo de lixiviados mediante sistemas cerrados, la limpieza permanente de las instalaciones y para las instalaciones y protección de los trabajadores el uso de barreras físicas tales como mallas mosquiteras, ventiladores y sistemas de cierre automático de puertas en las edificaciones del proyecto.

Complementariamente, se implementará un programa permanente de control químico ejecutado por una empresa autorizada por la Autoridad Sanitaria. Este programa considera la aplicación de insecticidas adulticidas y larvicidas mediante rotación de principios activos para evitar fenómenos de resistencia biológica. En los sectores de mayor criticidad, particularmente el frente de trabajo activo, la frecuencia de aplicación programada será cada 48 horas durante la temporada de mayor actividad de moscas (septiembre a abril), pudiendo incrementarse hasta una frecuencia diaria cuando las inspecciones sanitarias, condiciones climáticas u operacionales así lo requieran. En la Planta de Tratamiento de Lixiviados (PTL), piscinas de almacenamiento, báscula y lavado de ruedas se aplicarán controles semanales, mientras que en oficinas, planta de valorización y otros sectores la frecuencia será semanal o quincenal según los resultados del monitoreo.

Adicionalmente, se implementará un sistema de monitoreo mediante trampas para moscas tanto al interior como al exterior del proyecto. Al interior del recinto se instalarán puntos de monitoreo en sectores críticos, incluyendo el frente de trabajo, PTL, báscula y oficinas administrativas. Asimismo, se contempla una red de monitoreo en viviendas cercanas al proyecto, permitiendo detectar oportunamente cualquier incremento de poblaciones de moscas y adoptar medidas correctivas inmediatas.

Respecto del control de roedores, el proyecto contempla un sistema de manejo integrado basado prioritariamente en medidas preventivas y ecológicas. Entre ellas se consideran la cobertura diaria de residuos, control de malezas, eliminación de refugios, hermeticidad de instalaciones, uso de trampas mecánicas y electrónicas, monitoreo periódico de actividad, registro de madrigueras y capturas, además del fomento al control biológico mediante la instalación de perchas y cajas nido para aves rapaces presentes en el área, tales como lechuzas, chunchos y jotes. Estas medidas serán complementadas con evaluaciones periódicas que permitan ajustar las estrategias de control según los resultados obtenidos.

En relación con las aves, se contempla un sistema de prevención basado en la reducción de fuentes de atracción mediante la cobertura de residuos, limpieza diaria de sectores operacionales y control de derrames. Adicionalmente, en caso de ser necesario, se implementarán medidas disuasivas no letales, tales como cañones sonoros automáticos y dispositivos visuales tipo halcón, orientadas exclusivamente a evitar la concentración de aves en el frente de trabajo activo.

Asimismo, de manera complementaria al control de moscas, roedores y aves, el Proyecto contempla medidas específicas para prevenir el ingreso y permanencia de perros vagos y/o perros asilvestrados en las instalaciones, considerando que éstos pueden constituir un factor adicional de riesgo sanitario, operacional y ambiental. Para ello, el Proyecto contará con un cierre perimetral continuo de 1,8 metros de altura alrededor de todo el recinto, conforme a lo establecido en el artículo 14 del D.S. N°189/2005, además de sistemas de control de acceso y vigilancia permanente que restringirán el ingreso de personas y animales no autorizados.

Adicionalmente, el Plan de Prevención de Contingencias y el Plan de Emergencias incorporan específicamente el escenario denominado “Inclusión de perros vagos y asilvestrados al recinto”, estableciendo procedimientos de detección temprana, control y respuesta ante la presencia de estos animales. En caso de detectarse el ingreso de perros al área operacional, se activarán medidas destinadas a evitar su permanencia en sectores de disposición de residuos, minimizar la disponibilidad de fuentes de alimento mediante la cobertura diaria de residuos y mantener el resguardo sanitario y operacional de las instalaciones. Estas acciones serán complementadas con inspecciones periódicas del cierre perimetral, verificación de su integridad y registro de eventuales incidencias detectadas durante las fases de construcción, operación y cierre.

En cuanto a los medios de verificación y registros solicitados por la autoridad, el proyecto mantendrá un sistema documentado de seguimiento que incluirá registros diarios de cobertura y compactación, bitácoras de inspección sanitaria, registros de monitoreo de trampas, planillas de aplicación de insecticidas, certificados emitidos por la empresa especializada encargada del control de plagas, registros de capturas, reportes de medidas correctivas implementadas y respaldos digitales y físicos de todas las actividades ejecutadas. Dichos registros estarán disponibles para inspección por parte de la autoridad competente.

Finalmente, se informa que el Plan de Prevención de Contingencias y el Plan de Emergencias han sido actualizados para incorporar específicamente el escenario de proliferación de vectores (Capítulo 5 de la Adenda Excepcional). Ante un aumento significativo de moscas, roedores o aves, se activarán medidas de respuesta inmediata consistentes en el reforzamiento de coberturas, incremento de frecuencias de inspección, intensificación de aplicaciones de control sanitario, ampliación de puntos de monitoreo y

ejecución de medidas correctivas focalizadas, manteniendo seguimiento permanente hasta recuperar las condiciones normales de operación. Estas acciones serán aplicables tanto durante la fase de operación como durante la fase de cierre del proyecto.

En consecuencia, considerando las características del diseño sanitario del relleno, las medidas operacionales permanentes, el programa específico de control de moscas, roedores y aves, el monitoreo dentro y fuera del área del proyecto, los mecanismos de verificación y los procedimientos de contingencia comprometidos, se concluye que el proyecto dispone de herramientas suficientes para prevenir, controlar y corregir oportunamente eventuales incrementos de vectores, descartándose la generación de impactos significativos sobre la salud de las personas o la calidad de vida de las comunidades del área de influencia.

Evaluación de efectos sobre los recursos naturales renovables

Respecto de la eventual generación de efectos adversos significativos sobre los recursos naturales renovables, en los términos del artículo 11 letra b) de la Ley N°19.300 y del artículo 6 del D.S. N°40/2012 del Ministerio del Medio Ambiente, el Proyecto evaluó los potenciales impactos sobre los componentes flora, vegetación, fauna terrestre, suelo, recursos hídricos, aire y ecosistemas asociados, considerando las fases de construcción, operación y cierre.

Con relación al área de influencia y los ecosistemas terrestres y en respuesta a las observaciones formuladas sobre la delimitación del área de influencia, el titular complementó su fundamentación incorporando el análisis de los principales mecanismos de impacto sobre los ecosistemas, incluyendo la pérdida y alteración de hábitat, la fragmentación y conectividad biológica, el funcionamiento ecosistémico, la perturbación y desplazamiento de fauna, los efectos por ruido, iluminación y tránsito de maquinaria, la afectación potencial de especies de baja movilidad, y los servicios ecosistémicos y uso recreativo del territorio.

La delimitación del área de influencia se definió considerando las obras y acciones del Proyecto, las unidades vegetacionales presentes, los hábitats identificados para fauna terrestre y la distribución espacial de las especies registradas durante las campañas de terreno realizadas en primavera, verano, otoño e invierno.

Por lo que el titular muestra que la intervención directa se concentra en superficies acotadas del predio, mientras que el entorno mantiene extensas áreas con continuidad de hábitat y cobertura vegetal que permiten el desplazamiento y utilización del territorio por parte de la fauna presente.

Pasando al detalle de Flora y vegetación, respecto de la vegetación, se determinó que las formaciones presentes corresponden principalmente a comunidades esclerófilas con distintos grados de intervención humana producto de actividades agropecuarias, extracción de leña y pastoreo.

La corta y reposición de vegetación se describen en los antecedentes del PAS 148 (Anexo 4-H de la Adenda Excepcional). La reforestación sectorial se distingue de las medidas de mitigación, reparación y compensación de impactos significativos establecidas en el capítulo 8 de la Adenda Excepcional.

Por lo que el titular señala que la composición y estructura general de la vegetación presente en el área de influencia no experimentará una alteración significativa que comprometa su permanencia a largo plazo.

En fauna, el capítulo 7 de la Adenda Excepcional identifica la pérdida de hábitat COFT-1 durante construcción y OFT-1 durante operación, ambas calificadas como significativas. El capítulo 8 de la

Adenda Excepcional presenta las medidas de mitigación MMF-1, rehabilitación de 0,85 ha, y MMF-2, construcción de refugios para fauna nativa.

Durante las campañas de caracterización fueron registrados mamíferos, aves, reptiles y anfibios, incluyendo especies endémicas y especies clasificadas como "Casi Amenazadas". No obstante, no se registraron especies clasificadas en categorías "En Peligro Crítico", "En Peligro" o "Vulnerable" dentro del área de intervención directa.

Considerando las exigencias formuladas durante la evaluación ambiental, el titular complementó las medidas de protección y seguimiento mediante un Programa de Protección y Monitoreo de Fauna que incorpora compromisos verificables, indicadores de seguimiento, metodologías de monitoreo, frecuencia de ejecución y medidas correctivas.

Entre las medidas comprometidas destacan:

- Monitoreo mediante transectos, búsqueda activa, estaciones de observación y cámaras trampa.
- Registro georreferenciado de ejemplares, refugios, madrigueras, huellas y otros indicios.
- Control de velocidad de vehículos al interior del proyecto.
- Capacitación ambiental obligatoria para trabajadores.
- Prohibición de caza, captura, alimentación o perturbación de fauna silvestre.
- Control de iluminación nocturna en sectores sensibles.
- Protección de especies de baja movilidad mediante medidas de rescate y relocalización cuando corresponda.

Asimismo, se establecieron criterios de activación de medidas correctivas frente a eventos tales como atropellos, afectación directa de ejemplares, alteración de refugios o incumplimiento de medidas operacionales.

Respecto del recurso suelo, se mostró que predominan unidades de capacidad de uso IV y VII, correspondientes a terrenos con limitaciones para el desarrollo de actividades agrícolas intensivas.

Los análisis efectuados muestran bajos niveles de erosión potencial y descartan procesos erosivos significativos asociados a la ejecución del Proyecto.

Las interacciones hídricas consideradas comprenden el atravieso de la Quebrada Sin Nombre 1 por el camino, la intervención de la Quebrada Sin Nombre 2 por el dique y las descargas de aguas lluvias y RIL tratado al canal Derrame Cruchaga. Estas obras están descritas separadamente en los anexos 4-I-1 a 4-I-4 de la Adenda Excepcional.

Respecto de emisiones atmosféricas, olores y perturbaciones operacionales, la evaluación consideró los efectos del ruido, tránsito de maquinaria, iluminación nocturna y otras actividades propias de la construcción y operación.

Los antecedentes de modelación concluyen que los efectos se mantienen acotados al entorno próximo del proyecto y que no se producirían alteraciones relevantes respecto de las condiciones de línea de base consideradas en la evaluación.

Adicionalmente, se incorporan medidas operacionales destinadas a reducir potenciales perturbaciones sobre la fauna y los ecosistemas circundantes, incluyendo gestión de residuos, control de iluminación y restricciones operacionales en sectores sensibles.

De acuerdo con los antecedentes técnicos presentados, el Proyecto incorpora medidas de prevención, mitigación, seguimiento y control para los componentes flora, vegetación, fauna, suelo, recursos hídricos y aire.

La evaluación reconoce la existencia de una pérdida de hábitat asociada a las superficies de intervención del Proyecto, incluyendo las áreas destinadas a infraestructura y la Zona de Acopio de Material de Excavación. Asimismo, se identifican efectos de perturbación, modificación y pérdida de hábitat para fauna terrestre que fueron considerados en la evaluación ambiental.

La existencia de efectos adversos significativos sobre el componente fauna constituye una de las circunstancias que fundamentan el ingreso del Proyecto mediante un Estudio de Impacto Ambiental (EIA), en conformidad con el artículo 11 letra b) de la Ley N°19.300 y el artículo 6 del D.S. N°40/2012.

El titular presenta que, mediante la implementación de las medidas de protección, rescate, relocalización, monitoreo y seguimiento comprometidas, los efectos identificados sobre los recursos naturales renovables pueden ser adecuadamente gestionados durante las fases de construcción, operación y cierre del Proyecto.

1349. Observante: Edder Torres Muñoz

Observación:

Yo no quiero un relleno sanitario ya que traería plagas y a la vez contaminaría las aguas de la zona que la agricultura y su economía disminuiría además del prestigio de la comuna, lo que debieran hacer es eliminar los vertederos y crear zonas adecuadas para la basura.

Evaluación técnica de la observación:

La Dirección Regional del Maule del Servicio de Evaluación Ambiental considera pertinente la observación, en tanto aborda materias ambientales evaluadas durante el procedimiento. A continuación, se entrega la consideración correspondiente

Evaluación de riesgos para la salud de la población

Respecto de la salud de las personas, se indica que en relación al artículo 5° del Reglamento del SEIA, sobre si el proyecto genera o presenta riesgos para la salud de las personas, el proponente incorporó en la Evaluación del Proyecto la identificación, estimación, modelación y evaluación de las emisiones atmosféricas, gases, olores, ruido, residuos sólidos y residuos líquidos generados durante las fases de construcción, operación y cierre, considerando los receptores humanos presentes en el área de influencia, las condiciones de exposición potencial y las medidas de prevención, manejo, control operacional y contingencia comprometidas en el expediente ambiental.

Respecto de emisiones atmosféricas, el Proyecto evaluó material particulado respirable MP10 y MP2,5, así como gases asociados a combustión y operación de maquinaria, equipos y transporte, incluyendo NOx, SO2 y CO. La evaluación consideró las fuentes emisoras asociadas a movimiento de tierras, excavaciones, nivelación, compactación, circulación de vehículos, operación de maquinaria y tránsito por caminos internos y externos. Los resultados fueron analizados mediante modelación atmosférica y evaluación por receptor, considerando condiciones meteorológicas locales y receptores humanos cercanos. A partir de dichos antecedentes, se fundamentó en el estudio de especialidad, que no se identifican condiciones de exposición capaces de generar efectos adversos significativos sobre la salud de las personas.

El proyecto contempla aplicación de supresores de polvo en caminos internos, control de velocidad, mantención de vehículos y maquinaria y lavado de ruedas. El Anexo 1-H de la Adenda Excepcional precisa que se eliminó el uso de RIL tratado para humectación de caminos; su reutilización interna corresponde al lavado de ruedas.

En relación con olores, el Proyecto identificó las fuentes odorantes asociadas a la operación propia del relleno sanitario y desarrolló modelaciones de dispersión odorante, considerando escenarios representativos de funcionamiento, delimitación de isocurvas y receptores humanos presentes en el área de influencia. La evaluación consideró la descarga de residuos, operación del frente activo, manejo de residuos y generación de biogás, junto con medidas de control operacional, tales como cobertura operacional, manejo controlado de residuos, control del frente activo, control de biogás y medidas de contingencia frente a eventos operacionales específicos. Conforme a los resultados obtenidos, no se prevé una exposición de magnitud, frecuencia o duración que configure efectos adversos significativos sobre la salud de las personas.

Respecto del ruido, el expediente incorpora una línea de base de 28 receptores, modelaciones de las fuentes del recinto en seis puntos y evaluación del tránsito exterior, junto con un estudio específico de cuatro receptores asociados a GHPPI. El capítulo 7 de la Adenda Excepcional reconoce el aumento de

niveles de ruido en construcción, operación y cierre y lo califica como poco significativo. Por ello, la consideración de esta materia se refiere a los escenarios y receptores efectivamente evaluados.

En cuanto a residuos sólidos y líquidos, el Proyecto contempla sistemas de manejo, segregación, almacenamiento temporal, conducción, tratamiento y disposición, según corresponda a las categorías evaluadas en el expediente ambiental. Respecto de residuos líquidos y lixiviados, el diseño considera impermeabilización basal, captación, conducción, almacenamiento, tratamiento, monitoreo, control operacional y contingencias destinadas a evitar contacto o exposición directa de la población y prevenir afectaciones al entorno.

En consecuencia, la preocupación por la salud fue considerada mediante la identificación de fuentes de emisión, receptores, modelaciones, diseño sanitario y sistemas de manejo y seguimiento del proyecto. La SEREMI de Salud de la Región del Maule, mediante Ordinario N° 879, de 16 de octubre de 2026, se pronunció conforme sobre la Adenda Excepcional. Los antecedentes y controles descritos constituyen el fundamento de la respuesta, en los términos del artículo 5 del Reglamento del SEIA.

Calidad del agua y protección de quebradas

Respecto a la preocupación por la afectación a aguas y en particular por las quebradas, se indica que de acuerdo con los antecedentes presentados, la construcción de la obra de atravieso considera medidas preventivas orientadas a resguardar la calidad de las aguas, entre ellas la ejecución preferente de las obras en seco, la prohibición de almacenamiento de materiales en el cauce o sus riberas, la revisión permanente del estado mecánico de la maquinaria, el registro fotográfico diario de las condiciones del escurrimiento y la implementación de medidas correctivas ante eventuales incrementos de turbidez u otras alteraciones atribuibles a las faenas.

Asimismo, se contempla un programa de monitoreo aguas arriba y aguas abajo de la intervención, basado en parámetros de la NCh 1333, incluyendo un monitoreo previo para establecer la condición basal de calidad de aguas.

Adicionalmente, el proyecto incorpora medidas de diseño destinadas a prevenir afectaciones sobre aguas superficiales y subterráneas derivadas de la operación del relleno sanitario. Entre estas se consideran sistemas de impermeabilización basal, captación y conducción de lixiviados, planta de tratamiento de lixiviados, monitoreo de aguas subterráneas conforme al D.S. N°189/2005 y planes de contingencia para eventuales fallas de los sistemas de manejo.

El efluente de la PTL contempla reutilización en la plataforma de lavado de ruedas y descarga al canal Derrame Cruchaga. El Anexo 1-H de la Adenda Excepcional estima una descarga promedio de 8,01 m^3/día y máxima de 15,42 m^3/día, e incorpora calidad de tratamiento, balance y manejo de las piscinas. El Anexo 4-I-4 de la Adenda Excepcional describe la obra de descarga de RIL tratado.

En consideración a lo anterior, y atendiendo a que la alteración del cauce corresponde a una intervención puntual que incorpora medidas de control, seguimiento y monitoreo específicas para resguardar la calidad del recurso hídrico, no se advierten antecedentes que permitan sostener la generación de efectos adversos significativos sobre la calidad de las aguas superficiales en relación con su condición de línea de base. Asimismo, las medidas de diseño y operación propuestas permiten prevenir potenciales aportes de contaminantes derivados de lixiviados, aguas servidas y otros residuos líquidos asociados al proyecto.

Por tanto, se estima que la magnitud y duración de los efectos sobre la calidad de las aguas no alcanzan la significancia requerida para configurar la circunstancia contemplada en el artículo 11 letra b) de la Ley N°19.300, en relación con el literal c) del artículo 6 del D.S. N°40/2012.

En consecuencia, sobre la base de los antecedentes aportados por el Titular, es posible concluir que el proyecto no generaría efectos adversos significativos sobre la calidad de las aguas superficiales ni subterráneas, descartándose la configuración del criterio establecido en el artículo 6 letra c) del Reglamento del SEIA para este componente.

Calidad de aguas subterráneas

Respecto de la calidad de aguas subterráneas, el proponente presentó durante el proceso de evaluación antecedentes técnicos que respaldan que se han considerado las medidas necesarias para evitar la afectación de la calidad de las aguas subterráneas.

El ADF se emplaza en una unidad volcánica de baja permeabilidad del cerro Quilipín; las captaciones cercanas se vinculan a la unidad acuífera Putagán Norte. El Anexo 3-U de la Adenda Excepcional evalúa la posible circulación por el macizo fracturado e incorpora escenarios accidentales de infiltración.

Asimismo, los suelos predominantes corresponden a materiales arcillosos de baja permeabilidad, lo que reduce significativamente el potencial de infiltración y percolación de contaminantes hacia el subsuelo.

El ADF contempla impermeabilización basal y de taludes y un sistema de captación y conducción de lixiviados hacia la PTL, según el diseño sanitario presentado para el relleno y el PAS 141 (Anexo 4-E de la Adenda Complementaria). Estos elementos se integran con el estudio hidrogeológico y el seguimiento del agua subterránea.

Presenta las formas de Manejo de lixiviados, sobre el recubrimiento basal se instalará un sistema de captación y conducción de lixiviados hacia una planta de tratamiento. Este sistema evita el escurrimiento libre de lixiviados sobre la superficie del relleno o los terrenos aledaños, descartándose la contaminación del suelo y de los cuerpos de agua cercanos.

Realiza una Evaluación hidrogeológica y análisis de las condiciones del área, el proyecto reconoce que el cerro Quilipín presenta procesos de meteorización y fracturamiento que podrían generar porosidad secundaria y favorecer localmente la circulación de aguas subterráneas. Considerando esta condición, el EIA incorporó una modelación hidrogeológica conservadora que representa el macizo rocoso como un medio fracturado.

El Anexo 3-U de la Adenda Excepcional analiza infiltración mediante HELP V4 y transporte mediante MODFLOW-NWT y MT3D-USGS, con un horizonte de 51 años que incluye operación, cierre y postcierre. Considera defectos y perforaciones en las capas de impermeabilización y utiliza compuestos nitrogenados y cloruros para representar el transporte bajo los escenarios evaluados.

Los compuestos nitrogenados modelados no alcanzan las diez captaciones identificadas. Para cloruros, representados como trazador conservativo, la pluma podría aproximarse al pozo N.° 3 al final del horizonte de 51 años, con concentraciones modeladas de 0 a 5 mg/L. El estudio concluye un riesgo sanitario aceptable bajo las condiciones evaluadas.

Propone medidas de control y monitoreo, una vez iniciada la fase de operación, se realizará monitoreo de aguas subterráneas tanto en los pozos exigidos por el D.S. N°189/05 del MINSAL como en aquellos comprometidos por el proyecto.

Adicionalmente, como Compromiso Ambiental Voluntario, el titular implementará una red de monitoreo compuesta por 10 puntos de control, superando las exigencias mínimas de la normativa vigente. Los resultados obtenidos serán informados periódicamente a los sistemas de Agua Potable Rural (APR) de Putagán y Coironal.

En consecuencia, la preocupación por afectación de aguas subterráneas fue abordada mediante caracterización de captaciones, modelación de infiltración y transporte, impermeabilización, manejo de lixiviados y monitoreo. Estos antecedentes sustentan la conclusión del Anexo 3-U de la Adenda Excepcional sobre riesgo sanitario aceptable en las condiciones y horizonte evaluados y permiten responder respecto de las captaciones identificadas.

Prevención y control de vectores

En el proyecto considera el control de vectores en las fases de operación y cierre del proyecto. Al respecto, cabe señalar que el Proyecto contempla un sistema integrado de prevención, control, monitoreo y respuesta ante contingencias, desarrollado específicamente para minimizar la presencia de moscas, roedores y aves asociadas a la operación del Área de Disposición Final (ADF), conforme a lo establecido en el D.S. N°189/2005 y en Anexo 1-O de la Adenda Complementaria.

En primer término, es importante indicar que la principal medida de control de vectores corresponde al adecuado manejo operacional del relleno sanitario. En este sentido, el proyecto considera la cobertura diaria de residuos con una capa de al menos 15 cm de material de cobertura, la compactación permanente de las celdas, el manejo controlado de lixiviados, la limpieza diaria del frente de trabajo y de las áreas operacionales, así como la mantención periódica de los caminos interiores. Estas medidas tienen por finalidad reducir la disponibilidad de alimento, refugio y condiciones favorables para la reproducción de vectores sanitarios, así como minimizar la generación de olores potencialmente atractivos para éstos.

Respecto del control de moscas, el Plan contempla medidas pasivas y activas. Entre las medidas pasivas se incluyen la cobertura diaria e intermedia de residuos, la compactación adecuada de las celdas, el manejo de lixiviados mediante sistemas cerrados, la limpieza permanente de las instalaciones y para las instalaciones y protección de los trabajadores el uso de barreras físicas tales como mallas mosquiteras, ventiladores y sistemas de cierre automático de puertas en las edificaciones del proyecto.

Complementariamente, se implementará un programa permanente de control químico ejecutado por una empresa autorizada por la Autoridad Sanitaria. Este programa considera la aplicación de insecticidas adulticidas y larvicidas mediante rotación de principios activos para evitar fenómenos de resistencia biológica. En los sectores de mayor criticidad, particularmente el frente de trabajo activo, la frecuencia de aplicación programada será cada 48 horas durante la temporada de mayor actividad de moscas (septiembre a abril), pudiendo incrementarse hasta una frecuencia diaria cuando las inspecciones sanitarias, condiciones climáticas u operacionales así lo requieran. En la Planta de Tratamiento de Lixiviados (PTL), piscinas de almacenamiento, báscula y lavado de ruedas se aplicarán controles semanales, mientras que en oficinas, planta de valorización y otros sectores la frecuencia será semanal o quincenal según los resultados del monitoreo.

Adicionalmente, se implementará un sistema de monitoreo mediante trampas para moscas tanto al interior como al exterior del proyecto. Al interior del recinto se instalarán puntos de monitoreo en sectores críticos, incluyendo el frente de trabajo, PTL, báscula y oficinas administrativas. Asimismo, se contempla una red de monitoreo en viviendas cercanas al proyecto, permitiendo detectar oportunamente cualquier incremento de poblaciones de moscas y adoptar medidas correctivas inmediatas.

Respecto del control de roedores, el proyecto contempla un sistema de manejo integrado basado prioritariamente en medidas preventivas y ecológicas. Entre ellas se consideran la cobertura diaria de residuos, control de malezas, eliminación de refugios, hermeticidad de instalaciones, uso de trampas mecánicas y electrónicas, monitoreo periódico de actividad, registro de madrigueras y capturas, además del fomento al control biológico mediante la instalación de perchas y cajas nido para aves rapaces

presentes en el área, tales como lechuzas, chunchos y jotes. Estas medidas serán complementadas con evaluaciones periódicas que permitan ajustar las estrategias de control según los resultados obtenidos.

En relación con las aves, se contempla un sistema de prevención basado en la reducción de fuentes de atracción mediante la cobertura de residuos, limpieza diaria de sectores operacionales y control de derrames. Adicionalmente, en caso de ser necesario, se implementarán medidas disuasivas no letales, tales como cañones sonoros automáticos y dispositivos visuales tipo halcón, orientadas exclusivamente a evitar la concentración de aves en el frente de trabajo activo.

Asimismo, de manera complementaria al control de moscas, roedores y aves, el Proyecto contempla medidas específicas para prevenir el ingreso y permanencia de perros vagos y/o perros asilvestrados en las instalaciones, considerando que éstos pueden constituir un factor adicional de riesgo sanitario, operacional y ambiental. Para ello, el Proyecto contará con un cierre perimetral continuo de 1,8 metros de altura alrededor de todo el recinto, conforme a lo establecido en el artículo 14 del D.S. N°189/2005, además de sistemas de control de acceso y vigilancia permanente que restringirán el ingreso de personas y animales no autorizados.

Adicionalmente, el Plan de Prevención de Contingencias y el Plan de Emergencias incorporan específicamente el escenario denominado “Inclusión de perros vagos y asilvestrados al recinto”, estableciendo procedimientos de detección temprana, control y respuesta ante la presencia de estos animales. En caso de detectarse el ingreso de perros al área operacional, se activarán medidas destinadas a evitar su permanencia en sectores de disposición de residuos, minimizar la disponibilidad de fuentes de alimento mediante la cobertura diaria de residuos y mantener el resguardo sanitario y operacional de las instalaciones. Estas acciones serán complementadas con inspecciones periódicas del cierre perimetral, verificación de su integridad y registro de eventuales incidencias detectadas durante las fases de construcción, operación y cierre.

En cuanto a los medios de verificación y registros solicitados por la autoridad, el proyecto mantendrá un sistema documentado de seguimiento que incluirá registros diarios de cobertura y compactación, bitácoras de inspección sanitaria, registros de monitoreo de trampas, planillas de aplicación de insecticidas, certificados emitidos por la empresa especializada encargada del control de plagas, registros de capturas, reportes de medidas correctivas implementadas y respaldos digitales y físicos de todas las actividades ejecutadas. Dichos registros estarán disponibles para inspección por parte de la autoridad competente.

Finalmente, se informa que el Plan de Prevención de Contingencias y el Plan de Emergencias han sido actualizados para incorporar específicamente el escenario de proliferación de vectores (Capítulo 5 de la Adenda Excepcional). Ante un aumento significativo de moscas, roedores o aves, se activarán medidas de respuesta inmediata consistentes en el reforzamiento de coberturas, incremento de frecuencias de inspección, intensificación de aplicaciones de control sanitario, ampliación de puntos de monitoreo y ejecución de medidas correctivas focalizadas, manteniendo seguimiento permanente hasta recuperar las condiciones normales de operación. Estas acciones serán aplicables tanto durante la fase de operación como durante la fase de cierre del proyecto.

En consecuencia, considerando las características del diseño sanitario del relleno, las medidas operacionales permanentes, el programa específico de control de moscas, roedores y aves, el monitoreo dentro y fuera del área del proyecto, los mecanismos de verificación y los procedimientos de contingencia comprometidos, se concluye que el proyecto dispone de herramientas suficientes para prevenir, controlar y corregir oportunamente eventuales incrementos de vectores, descartándose la generación de impactos significativos sobre la salud de las personas o la calidad de vida de las comunidades del área de influencia.

Evaluación de efectos sobre los recursos naturales renovables

Respecto de la eventual generación de efectos adversos significativos sobre los recursos naturales renovables, en los términos del artículo 11 letra b) de la Ley N°19.300 y del artículo 6 del D.S. N°40/2012 del Ministerio del Medio Ambiente, el Proyecto evaluó los potenciales impactos sobre los componentes flora, vegetación, fauna terrestre, suelo, recursos hídricos, aire y ecosistemas asociados, considerando las fases de construcción, operación y cierre.

Con relación al área de influencia y los ecosistemas terrestres y en respuesta a las observaciones formuladas sobre la delimitación del área de influencia, el titular complementó su fundamentación incorporando el análisis de los principales mecanismos de impacto sobre los ecosistemas, incluyendo la pérdida y alteración de hábitat, la fragmentación y conectividad biológica, el funcionamiento ecosistémico, la perturbación y desplazamiento de fauna, los efectos por ruido, iluminación y tránsito de maquinaria, la afectación potencial de especies de baja movilidad, y los servicios ecosistémicos y uso recreativo del territorio.

La delimitación del área de influencia se definió considerando las obras y acciones del Proyecto, las unidades vegetacionales presentes, los hábitats identificados para fauna terrestre y la distribución espacial de las especies registradas durante las campañas de terreno realizadas en primavera, verano, otoño e invierno.

Por lo que el titular muestra que la intervención directa se concentra en superficies acotadas del predio, mientras que el entorno mantiene extensas áreas con continuidad de hábitat y cobertura vegetal que permiten el desplazamiento y utilización del territorio por parte de la fauna presente.

Pasando al detalle de Flora y vegetación, respecto de la vegetación, se determinó que las formaciones presentes corresponden principalmente a comunidades esclerófilas con distintos grados de intervención humana producto de actividades agropecuarias, extracción de leña y pastoreo.

La corta y reposición de vegetación se describen en los antecedentes del PAS 148 (Anexo 4-H de la Adenda Excepcional). La reforestación sectorial se distingue de las medidas de mitigación, reparación y compensación de impactos significativos establecidas en el capítulo 8 de la Adenda Excepcional.

Por lo que el titular señala que la composición y estructura general de la vegetación presente en el área de influencia no experimentará una alteración significativa que comprometa su permanencia a largo plazo.

En fauna, el capítulo 7 de la Adenda Excepcional identifica la pérdida de hábitat COFT-1 durante construcción y OFT-1 durante operación, ambas calificadas como significativas. El capítulo 8 de la Adenda Excepcional presenta las medidas de mitigación MMF-1, rehabilitación de 0,85 ha, y MMF-2, construcción de refugios para fauna nativa.

Durante las campañas de caracterización fueron registrados mamíferos, aves, reptiles y anfibios, incluyendo especies endémicas y especies clasificadas como "Casi Amenazadas". No obstante, no se registraron especies clasificadas en categorías "En Peligro Crítico", "En Peligro" o "Vulnerable" dentro del área de intervención directa.

Considerando las exigencias formuladas durante la evaluación ambiental, el titular complementó las medidas de protección y seguimiento mediante un Programa de Protección y Monitoreo de Fauna que incorpora compromisos verificables, indicadores de seguimiento, metodologías de monitoreo, frecuencia de ejecución y medidas correctivas.

Entre las medidas comprometidas destacan:

- Monitoreo mediante transectos, búsqueda activa, estaciones de observación y cámaras trampa.
- Registro georreferenciado de ejemplares, refugios, madrigueras, huellas y otros indicios.
- Control de velocidad de vehículos al interior del proyecto.
- Capacitación ambiental obligatoria para trabajadores.
- Prohibición de caza, captura, alimentación o perturbación de fauna silvestre.
- Control de iluminación nocturna en sectores sensibles.
- Protección de especies de baja movilidad mediante medidas de rescate y relocalización cuando corresponda.

Asimismo, se establecieron criterios de activación de medidas correctivas frente a eventos tales como atropellos, afectación directa de ejemplares, alteración de refugios o incumplimiento de medidas operacionales.

Respecto del recurso suelo, se mostró que predominan unidades de capacidad de uso IV y VII, correspondientes a terrenos con limitaciones para el desarrollo de actividades agrícolas intensivas.

Los análisis efectuados muestran bajos niveles de erosión potencial y descartan procesos erosivos significativos asociados a la ejecución del Proyecto.

Las interacciones hídricas consideradas comprenden el atravieso de la Quebrada Sin Nombre 1 por el camino, la intervención de la Quebrada Sin Nombre 2 por el dique y las descargas de aguas lluvias y RIL tratado al canal Derrame Cruchaga. Estas obras están descritas separadamente en los anexos 4-I-1 a 4-I-4 de la Adenda Excepcional.

Respecto de emisiones atmosféricas, olores y perturbaciones operacionales, la evaluación consideró los efectos del ruido, tránsito de maquinaria, iluminación nocturna y otras actividades propias de la construcción y operación.

Los antecedentes de modelación concluyen que los efectos se mantienen acotados al entorno próximo del proyecto y que no se producirían alteraciones relevantes respecto de las condiciones de línea de base consideradas en la evaluación.

Adicionalmente, se incorporan medidas operacionales destinadas a reducir potenciales perturbaciones sobre la fauna y los ecosistemas circundantes, incluyendo gestión de residuos, control de iluminación y restricciones operacionales en sectores sensibles.

De acuerdo con los antecedentes técnicos presentados, el Proyecto incorpora medidas de prevención, mitigación, seguimiento y control para los componentes flora, vegetación, fauna, suelo, recursos hídricos y aire.

La evaluación reconoce la existencia de una pérdida de hábitat asociada a las superficies de intervención del Proyecto, incluyendo las áreas destinadas a infraestructura y la Zona de Acopio de Material de Excavación. Asimismo, se identifican efectos de perturbación, modificación y pérdida de hábitat para fauna terrestre que fueron considerados en la evaluación ambiental.

La existencia de efectos adversos significativos sobre el componente fauna constituye una de las circunstancias que fundamentan el ingreso del Proyecto mediante un Estudio de Impacto Ambiental (EIA), en conformidad con el artículo 11 letra b) de la Ley N°19.300 y el artículo 6 del D.S. N°40/2012.

El titular presenta que, mediante la implementación de las medidas de protección, rescate, relocalización, monitoreo y seguimiento comprometidas, los efectos identificados sobre los recursos

naturales renovables pueden ser adecuadamente gestionados durante las fases de construcción, operación y cierre del Proyecto.

Emplazamiento y funcionamiento del relleno sanitario: PAS 141 y sistema de aguas servidas - PAS 138

Respecto de los contenidos técnicos y formales exigidos para acreditar el cumplimiento del PAS 141, aplicable a la construcción, reparación, modificación o ampliación de rellenos sanitarios. En los documentos revisados, estos antecedentes se concentran principalmente en el Anexo 4-E del EIA, y en el capítulo 1 del EIA, complementado por los anexos de diseño de ingeniería, operación, contingencias, cierre y seguimiento ambiental, y sus actualizaciones en las siguientes Adendas.

A continuación, se presentan los elementos entregados por el titular en relación con los contenidos asociados al PAS 141 y a la descripción del proceso de construcción y operación del proyecto.

1. Respecto del PAS 141.

Respecto de la selección y descripción del sitio en donde se puede emplazar este tipo de proyectos, la aptitud del emplazamiento debe acreditarse con cartografía, línea de base y vínculos explícitos entre receptores, obras y medidas de control.

a) Descripción del sitio

En este caso, el proyecto se emplaza en el sector de Putagán, en el límite entre las comunas de Villa Alegre y Yerbas Buenas, sobre un predio de 94,59 hectáreas, que comprende un área de protección de 72,32 hectáreas. La información debe permitir verificar tanto la compatibilidad territorial del proyecto como el cumplimiento de las distancias, restricciones y condiciones de emplazamiento establecidas en el D.S. N.° 189/2005 del Ministerio de Salud.

Como parte de esta descripción, se debe justificar la selección del sitio considerando la vulnerabilidad de los recursos hídricos, la estabilidad del terreno, las condiciones de drenaje, la capacidad de uso de los suelos y la presencia de población o actividades susceptibles de ser afectadas. Los antecedentes revisados incluyen estudios de suelo, calicatas, campañas hidrogeológicas y caracterización de captaciones ubicadas dentro de un radio de 600 metros. También se identifican principalmente suelos de capacidad de uso clases VI y VII, lo que debe relacionarse con las obras proyectadas, las medidas de protección del suelo y las restricciones para el desarrollo de otras actividades.

b) Diseño de ingeniería

En el proyecto se considera un Área de Disposición Final de aproximadamente 4,1 hectáreas, desarrollada en tres niveles, con una altura del orden de 15 metros, una capacidad máxima cercana a 490.000 m³ y una vida útil estimada de 11 años. Su habilitación se realizará progresivamente mediante plataformas y celdas, de acuerdo con la demanda real de disposición.

Para el sello basal se contempla una capa de arcilla compactada de 0,60 metros, con una conductividad hidráulica objetivo igual o inferior a 1×10^{-7} cm/s, complementada con GCL, geomembrana de HDPE de 1,52 mm y geotextil de protección de 400 g/m². La compactación debe alcanzar al menos el 95 % del Proctor Modificado y la instalación de geosintéticos debe ser ejecutada por personal especializado, con ensayos de uniones, certificados de materiales y verificación mediante laboratorio externo.

El proyecto incorpora drenes de HDPE de 200 mm y una Planta de Tratamiento de Lixiviados con capacidad de diseño de 42 m³/día, además de piscinas de acumulación de lixiviados, RIL tratado y evaporación. El sistema de aguas lluvias incluye un canal perimetral de aproximadamente 1.023 m,

calculado para un período de retorno de 100 años, cuyo diseño hidráulico fue evaluado mediante herramientas o software técnico.

c) Plan de operación

La disposición se realizará progresivamente mediante celdas y compactación de los residuos, con una altura aproximada de 5 m por celda y pendientes superficiales que favorecen la evacuación de aguas. Los antecedentes del plan contemplan cobertura diaria de 15 cm, cobertura intermedia de 30 cm y cobertura final mínima de 60 cm en las terrazas. Estas acciones se integran con el manejo de lixiviados, biogás y aguas lluvias descrito en el diseño evaluado.

El Plan de Operación también debe incorporar el funcionamiento de la planta de tratamiento, las piscinas, los drenes de lixiviados, los pozos de biogás y el sistema de aguas lluvias. Debe considerar control de polvo, olores, vectores, aves, roedores, residuos peligrosos, limpieza de caminos, lavado de ruedas y mantención de coberturas. Los residuos peligrosos generados durante la operación deberán almacenarse en una bodega autorizada y manejarse conforme al D.S. N.° 148/2003, manteniendo registros de generación, almacenamiento y retiro por gestores autorizados.

d) Plan de contingencias

El Plan de Contingencias debe identificar los riesgos asociados a las fases de construcción, operación, cierre y postcierre, estableciendo para cada evento medidas preventivas, mecanismos de detección, acciones de respuesta, responsables, recursos disponibles y procedimientos de comunicación. Entre los riesgos relevantes deben considerarse sismos, lluvias intensas, inundaciones, incendios forestales o de instalaciones, explosiones o fugas de biogás, afloramientos de lixiviados, derrames, fallas de la planta de tratamiento, cortes eléctricos, colisiones o volcamientos, deslizamientos, erosión, asentamientos, grietas, deterioro de coberturas, roturas de geosintéticos, proliferación de vectores y emisiones odoríferas anormales. El plan debe estructurarse de tal manera que cada riesgo pueda asociarse a medidas de prevención, control, seguimiento y cierre del evento.

El proyecto incorpora planes de prevención de contingencias y emergencias para las fases de construcción, operación y cierre. La Adenda Excepcional presenta procedimientos frente a derrames, afloramiento de lixiviados, fallas operacionales, incendios e inestabilidad, con acciones de aislamiento, contención, recuperación de líquidos, reparación de instalaciones y registro de actuaciones según el evento. Estos antecedentes describen la respuesta operacional contemplada por el titular.

El plan también debe establecer los medios de comunicación interna y externa, el listado actualizado de contactos, los equipos de emergencia, kits antiderrames, elementos de protección personal, capacitaciones y simulacros. Conforme a los compromisos documentales, cuando ocurra una contingencia con efectos ambientales deberá elaborarse un informe preliminar dirigido a la Superintendencia del Medio Ambiente y a la SEREMI del Medio Ambiente dentro de un plazo máximo de 10 días hábiles. Este informe debe individualizar el evento, área afectada, causas preliminares, medidas ejecutadas, limpieza, monitoreos realizados y manejo de los residuos generados durante la emergencia.

e) Plan de cierre

El Plan de Cierre describe las acciones que se ejecutarán una vez alcanzada la capacidad volumétrica autorizada o cuando se determine el término definitivo de la recepción de residuos. Comprende el cese programado de los ingresos, la notificación a la autoridad sanitaria y a los municipios usuarios, la regularización de la superficie, la instalación de la cobertura final, el manejo de pendientes, la revegetación, el control de erosión y la mantención de los sistemas de lixiviados, biogás y aguas lluvias.

En este caso, se prevé que la operación concluya en diciembre de 2038 o cuando se alcance la capacidad máxima de aproximadamente 490.000 m³, iniciándose posteriormente la fase de cierre y postcierre.

La cobertura final tiene por objetivo reducir la infiltración de aguas lluvias, controlar la emisión difusa de biogás y olores, evitar el contacto directo con los residuos y proporcionar una superficie estable para la revegetación. Los antecedentes consideran una cobertura final mínima de 60 cm en las terrazas, una capa adicional de aproximadamente 15 cm para protección frente a la erosión y taludes con pendiente del orden de 1V:3H. El seguimiento descrito considera la verificación de espesores, compactación, conductividad hidráulica, pendientes y continuidad, además de reparar oportunamente grietas, asentamientos, erosiones o daños producidos por escorrentía.

El postcierre se extenderá por un período de 20 años y deberá mantener operativos los sistemas de tratamiento de lixiviados, manejo de biogás, drenaje, control de asentamientos y monitoreo ambiental mientras persista la generación de emisiones. El abandono anticipado de alguno de estos sistemas deberá estar respaldado por antecedentes técnicos que demuestren que ya no resulta necesario y requerirá autorización sanitaria. Al término del período se deberá presentar un informe final que consolide el comportamiento ambiental y sanitario del relleno, los resultados del monitoreo, las mantenciones efectuadas y la estabilidad de las obras.

f) Plan de monitoreo y control

El Plan de Monitoreo y Control debe demostrar que las variables ambientales y operacionales relevantes serán verificadas durante la construcción, operación, cierre y postcierre. Debe identificar cada componente, punto de control, coordenadas, parámetros, método de muestreo, frecuencia, norma de referencia, laboratorio responsable, límites aplicables, formato de registro y acciones ante desviaciones. Como mínimo, debe considerar el control de aguas superficiales y subterráneas, lixiviados crudos y tratados, biogás, estabilidad de taludes, asentamientos, coberturas, aguas lluvias, olores, emisiones atmosféricas, ruido y presencia de vectores.

En materia hídrica, los antecedentes contemplan monitoreos semestrales de aguas superficiales y subterráneas, análisis del lixiviado dos veces al mes y control mensual de aguas servidas. El efluente tratado deberá evaluarse según su destino, considerando las exigencias del D.S. N° 90/2000 y de la NCh 1.333. Si se detectan excedencias en aguas subterráneas, se considera la toma de tres muestras dentro de 24 horas y la posterior implementación de un seguimiento mensual, incluyendo parámetros como DQO, sólidos suspendidos totales, nitrógeno total, fósforo total y compuestos organohalogenados adsorbibles.

Respecto del biogás, deberán controlarse su composición, concentración, caudal y comportamiento en los pozos de venteo. Los antecedentes consideran monitoreo desde el primer año y una frecuencia trimestral durante la operación, junto con criterios técnicos para evaluar una eventual quema centralizada, entre ellos una concentración de metano igual o superior al 40 %, oxígeno inferior al 1,5 % y un caudal mínimo de 50 Nm³/h. Durante el cierre y postcierre, la frecuencia puede incrementarse inicialmente, debido a la necesidad de verificar la continuidad del sistema y prevenir acumulaciones o migraciones laterales.

La estabilidad del relleno debe controlarse mediante una red topográfica, con puntos internos y externos instalados sobre bases permanentes. Inicialmente se considera, al menos, un punto por hectárea y mediciones mensuales de asentamientos, desplazamientos y comportamiento de los taludes. También deberán realizarse inspecciones de la cobertura, drenajes, canales, geosintéticos y obras de protección contra la erosión. Todos los resultados deben mantenerse en registros trazables y compararse con valores de referencia, activando medidas correctivas cuando se detecten tendencias anormales

2. Construcción y operación.

La construcción de la obra si bien no se describe en la operación es necesaria para su desarrollo, como resumen podemos señalar que el titular presenta los antecedentes de los sistemas principales. La fase de construcción tendrá una duración estimada de nueve meses.

La construcción comprende la instalación de faenas en dos sectores, uno asociado al Área de Disposición Final y la Planta de Tratamiento de Lixiviados, y otro correspondiente al área administrativa y la Planta de Valorización. En ambos sectores se habilitarán oficinas de inspección, bodegas, camarines, instalaciones sanitarias y estacionamientos para los vehículos utilizados en las obras. Las principales obras y acciones consideradas son:

- Despeje y limpieza del terreno.
- Corta de vegetación y escarpe.
- Movimientos de tierra, nivelación y compactación.
- Construcción del cierre perimetral de 1,8 m de altura.
- Habilitación del acceso desde la Ruta L-211 y construcción de caminos internos.
- Construcción de oficinas, servicios higiénicos, comedor, sala de primeros auxilios y dependencias para los trabajadores.
- Instalación de caseta, portón y barrera de control de acceso.
- Construcción de la bodega de residuos peligrosos.
- Construcción de la Planta de Valorización de Material Reciclable.
- Implementación de una barrera cortafuego de 10 m de ancho.
- Construcción y habilitación inicial del Área de Disposición Final.
- Construcción de la Planta de Tratamiento de Lixiviados y sus piscinas.
- Instalación de la plataforma de lavado de ruedas, báscula y canal perimetral de aguas lluvias.

Durante la construcción del Área de Disposición Final se habilitará el Nivel Superior dique o vaso, Etapa 1, Fase 1, que permitirá iniciar posteriormente la recepción de residuos. Los trabajos incluyen la excavación y perfilado del vaso, nivelación y compactación de la fundación, instalación de la barrera impermeable, drenes basales de lixiviados, capa drenante y bases de los pozos de venteo de biogás. La superficie efectiva del ADF corresponde a aproximadamente 4,1 ha. El sistema de impermeabilización estará compuesto por:

- Capa de arcilla compactada de 0,60 m. Compactación mínima equivalente al 95 % del Proctor Modificado. Conductividad hidráulica igual o inferior a 1×10^{-7} cm/s.
- Geocompuesto bentonítico GCL de 4 a 6 mm.
- Geomembrana de HDPE texturada de 1,52 mm.
- Geotextil antipunzonamiento de 400 g/m².
- Capa de grava de protección de entre 20 y 30 cm.

Para la capa de arcilla se estima un volumen aproximado de 24.677,4 m³, calculado sobre una superficie de impermeabilización de 41.129 m². La instalación de los geosintéticos contara con ensayos de control de calidad.

Los lixiviados serán captados mediante drenes longitudinales de HDPE de 200 mm de diámetro, semiperforados en su mitad superior, y conducidos hacia la Planta de Tratamiento de Lixiviados. Durante la construcción se habilitarán una piscina de lixiviados de 1.472 m³, una piscina de efluente tratado de 1.708 m³ y una piscina de evaporación de concentrado de membranas de 500 m³. La PTL tendrá una capacidad de diseño de 42 m³/día.

Simultáneamente se construirán las bases de los pozos de venteo de biogás. Estos incluirán tuberías perforadas de HDPE de 200 mm, material pétreo drenante y sellado superior. Su habilitación vertical continuará durante la operación, conforme aumente la altura de las celdas de residuos.

Con respecto a los movimientos de tierra y materiales, durante la construcción se contempla excavar aproximadamente 303.823 m³ de material. De ese volumen, alrededor de 137.195 m³ serán reutilizados en la adecuación del terreno, caminos, ADF, PTL, piscinas y capa drenante. El saldo se utilizará, cuando sus propiedades lo permitan, como material de cobertura o estabilización de caminos; el excedente se almacenará en una zona de acopio de aproximadamente 65.000 m².

En cuanto a los caminos y obras auxiliares, el camino interior principal tendrá aproximadamente 1.700 m de longitud, calzada bidireccional de 7 m de ancho, bermas y obras de saneamiento. También se construirán accesos secundarios hacia la PTL, la zona de acopio, el área administrativa y la planta de valorización.

Se habilitará, además una báscula con capacidad mínima de 30 toneladas, una plataforma para el lacado de ruedas de 4 × 3 m., un estanque decantador de 3,6 m³, un estanque de agua de 20 m³. Se construirá un canal interceptor de aguas lluvias de 1.023 m, dimensionado para un período de retorno de 100 años y una bodega RESPEL con piso impermeable, contención de derrames, techo, extintor, señalización y control de acceso.

La descripción de la operación del proyecto se detalla en el capítulo 1 del EIA y en el Anexo 1-F, Plan de Operaciones, citado en la Adenda Excepcional, la información es entregada iniciando con la recepción y control de residuos.

Horario de funcionamiento: El recinto funcionará de lunes a sábado, entre las 08:00 y las 20:00 horas, permaneciendo cerrado los domingos.

Se estima el ingreso diario de aproximadamente 17 camiones recolectores, principalmente con residuos sólidos domiciliarios y asimilables. Cada vehículo será controlado en portería, inspeccionado visualmente y pesado en una báscula con capacidad mínima de 30 toneladas, registrándose procedencia, patente, tipo de residuo, peso bruto, tara, peso neto y sector de disposición. Las cargas peligrosas o incompatibles deberán rechazarse y registrarse.

Los residuos serán descargados en el frente activo, extendidos y compactados con maquinaria pesada conforme al Plan de Operación. La recepción y disposición se controlarán mediante pesajes, registro de procedencia y tipo de residuo, identificación de la celda utilizada y seguimiento del avance volumétrico del Área de Disposición Final.

Las celdas podrán alcanzar aproximadamente 5 m de altura y se organizarán en tres niveles de magnitud similar, hasta completar una altura total cercana a 15 m. El frente activo deberá mantenerse en la menor superficie posible, con acceso controlado, señalización y supervisión permanente de la descarga y circulación de maquinaria.

Al término de cada jornada se aplicará cobertura diaria de aproximadamente 15 cm. En sectores inactivos se considera cobertura intermedia de 30 cm. Para las terrazas terminadas, el plan de cierre describe cobertura final mínima de 60 cm y protección complementaria frente a erosión, junto con pendientes y revegetación.

El recinto deberá mantener un acopio de material de cobertura suficiente para, al menos, 15 días de operación. Además, se llevará un registro diario del material disponible y utilizado, verificándose espesores, compactación, pendientes, grietas, erosión y posibles residuos expuestos.

Los lixiviados serán captados mediante drenes basales de HDPE de 200 mm y conducidos a la Planta de Tratamiento de Lixiviados, con capacidad de diseño de 42 m³/día. El cálculo de generación y el balance del sistema corresponden al Anexo 1-H actualizado de la Adenda Excepcional, cuyos resultados se describen en la respuesta sobre generación y características de lixiviados.

El tratamiento actualizado considera ecualización, flotación por aire disuelto, reactor UASB, tratamiento biológico, clarificación, ultrafiltración, nanofiltración y desinfección. El efluente tratado se reutiliza en la plataforma de lavado de ruedas y su excedente se descarga de forma controlada al Derrame del Canal Cruchaga, bajo las condiciones de calidad y operación descritas en el Anexo 1-H de la Adenda Excepcional. Se eliminó su uso para humectación de caminos. Los lodos y concentrados se manejan según su caracterización y las unidades previstas en el sistema.

El biogás será manejado inicialmente mediante pozos de venteo que se instalarán y prolongarán a medida que avance la disposición. Los pozos estarán separados aproximadamente entre 50 y 52 m y el sistema se ampliará progresivamente al completarse las celdas.

Desde el primer año se realizarán mediciones trimestrales de caudal y composición. Durante los primeros tres años se evaluará la modalidad de quema más adecuada. La implementación de captación activa y quema centralizada se considera cuando exista un caudal mínimo cercano a 50 Nm³/h, una concentración de metano de al menos 40 % y oxígeno inferior a 1,5 %. La eficiencia teórica de recolección considerada alcanza aproximadamente el 60 % del biogás generado.

Las superficies del relleno mantendrán una pendiente mínima del 2 % para favorecer la evacuación de aguas y evitar infiltraciones. Las aguas limpias serán interceptadas mediante un canal perimetral de aproximadamente 1,023 km, dimensionado para una lluvia con período de retorno de 100 años. Las aguas que entren en contacto con los residuos deberán manejarse como lixiviados.

El canal, las alcantarillas, las descargas y los caminos deberán inspeccionarse, limpiarse y repararse antes y durante la temporada de lluvias. También deberá verificarse la ausencia de erosión, obstrucciones, rebalses o acumulaciones de agua sobre las coberturas.

El control de olores se basará en la reducción del frente expuesto, la cobertura diaria, el manejo oportuno de lixiviados, la operación de la PTL y el control del biogás. Además, desde el quinto mes de operación se contempla seguimiento mediante olfatometría dinámica, complementado con registros meteorológicos, inspecciones y reclamos.

El control de vectores comprenderá roedores, moscas, aves y otros animales, utilizando cobertura oportuna, compactación, limpieza, eliminación de aguas estancadas y tratamientos específicos cuando corresponda. El frente y los caminos se limpiarán diariamente, se controlará el polvo y se mantendrán las instalaciones, señalética, cierres, drenes y equipos.

La operación considera una dotación aproximada de 31 trabajadores en un turno. La maquinaria principal incluye bulldozer, excavadora, retroexcavadora, motoniveladora, camión tolva y camión aljibe, además de vehículos para transporte de trabajadores, supervisión y mantención.

Por las actividades propias del recinto se estima una generación de aproximadamente 0,744 t/mes de residuos domiciliarios, los que serán dispuestos en el mismo relleno; 0,48 t/mes de residuos industriales no peligrosos; y aproximadamente 100 kg/mes de residuos peligrosos, que serán almacenados en la bodega RESPEL y retirados por gestores autorizados, con una permanencia máxima de seis meses.

El seguimiento operacional lo realizará el Jefe de Operaciones, deberá mantener registros diarios de residuos ingresados, pesajes, rechazos, celda utilizada, material de cobertura, lixiviados, PTL, biogás, olores, vectores, maquinaria, mantenciones y contingencias. El avance del relleno deberá compararse periódicamente con su capacidad remanente, de manera de habilitar oportunamente nuevas celdas y evitar superar los 490.000 m³ autorizados.

En síntesis, la etapa de operación comprende la recepción controlada de residuos, su disposición y compactación progresiva, la aplicación de coberturas, el tratamiento de lixiviados, el manejo de biogás y aguas lluvias, el control de olores y vectores y el monitoreo permanente de las variables ambientales. Su continuidad dependerá de mantener operativos los sistemas de protección, respetar la capacidad autorizada y corregir oportunamente cualquier desviación detectada. Respecto del saneamiento de las instalaciones, la Adenda Excepcional, respuestas 5.1 y 5.1.5.1 a 5.1.5.3, presenta el PAS 138 actualizado. El sistema contempla fosa séptica e infiltración mediante drenes y, en su actualización, una fosa de 12.000 L nominales y 10.000 L útiles, dimensionada para retención de lodos de dos años. Se estiman 3,72 m³ de lodos para ese período y una dotación de 31 personas; su retiro y disposición corresponden a una empresa e instalación autorizadas. Estos antecedentes permiten responder a la alegación de ausencia del PAS 138 a partir del diseño actualizado.

1350. Observante: Elizabeth Macarena Leal Quiroz

Observación:

Un relleno sanitario constituye un riesgo potencial para la población, yo tengo hijos y sobrinos y afecta a las enfermedades respiratorias, gastrointestinales, además de alergias a la piel.

Ahora me pregunto ¿Cómo la empresa asegura que no se potenciarían estas enfermedades?

Evaluación técnica de la observación:

La Dirección Regional del Maule del Servicio de Evaluación Ambiental considera pertinente la observación, en tanto aborda materias ambientales evaluadas durante el procedimiento. A continuación, se entrega la consideración correspondiente

Evaluación de riesgos para la salud de la población

Respecto de la salud de las personas, se indica que en relación al artículo 5° del Reglamento del SEIA, sobre si el proyecto genera o presenta riesgos para la salud de las personas, el proponente incorporó en la Evaluación del Proyecto la identificación, estimación, modelación y evaluación de las emisiones atmosféricas, gases, olores, ruido, residuos sólidos y residuos líquidos generados durante las fases de construcción, operación y cierre, considerando los receptores humanos presentes en el área de influencia, las condiciones de exposición potencial y las medidas de prevención, manejo, control operacional y contingencia comprometidas en el expediente ambiental.

Respecto de emisiones atmosféricas, el Proyecto evaluó material particulado respirable MP10 y MP2,5, así como gases asociados a combustión y operación de maquinaria, equipos y transporte, incluyendo NOx, SO2 y CO. La evaluación consideró las fuentes emisoras asociadas a movimiento de tierras, excavaciones, nivelación, compactación, circulación de vehículos, operación de maquinaria y tránsito por caminos internos y externos. Los resultados fueron analizados mediante modelación atmosférica y evaluación por receptor, considerando condiciones meteorológicas locales y receptores humanos cercanos. A partir de dichos antecedentes, se fundamentó en el estudio de especialidad, que no se identifican condiciones de exposición capaces de generar efectos adversos significativos sobre la salud de las personas.

El proyecto contempla aplicación de supresores de polvo en caminos internos, control de velocidad, mantención de vehículos y maquinaria y lavado de ruedas. El Anexo 1-H de la Adenda Excepcional precisa que se eliminó el uso de RIL tratado para humectación de caminos; su reutilización interna corresponde al lavado de ruedas.

En relación con olores, el Proyecto identificó las fuentes odorantes asociadas a la operación propia del relleno sanitario y desarrolló modelaciones de dispersión odorante, considerando escenarios representativos de funcionamiento, delimitación de isocurvas y receptores humanos presentes en el área de influencia. La evaluación consideró la descarga de residuos, operación del frente activo, manejo de residuos y generación de biogás, junto con medidas de control operacional, tales como cobertura operacional, manejo controlado de residuos, control del frente activo, control de biogás y medidas de contingencia frente a eventos operacionales específicos. Conforme a los resultados obtenidos, no se prevé una exposición de magnitud, frecuencia o duración que configure efectos adversos significativos sobre la salud de las personas.

Respecto del ruido, el expediente incorpora una línea de base de 28 receptores, modelaciones de las fuentes del recinto en seis puntos y evaluación del tránsito exterior, junto con un estudio específico de cuatro receptores asociados a GHPPI. El capítulo 7 de la Adenda Excepcional reconoce el aumento de

niveles de ruido en construcción, operación y cierre y lo califica como poco significativo. Por ello, la consideración de esta materia se refiere a los escenarios y receptores efectivamente evaluados.

En cuanto a residuos sólidos y líquidos, el Proyecto contempla sistemas de manejo, segregación, almacenamiento temporal, conducción, tratamiento y disposición, según corresponda a las categorías evaluadas en el expediente ambiental. Respecto de residuos líquidos y lixiviados, el diseño considera impermeabilización basal, captación, conducción, almacenamiento, tratamiento, monitoreo, control operacional y contingencias destinadas a evitar contacto o exposición directa de la población y prevenir afectaciones al entorno.

En consecuencia, la preocupación por la salud fue considerada mediante la identificación de fuentes de emisión, receptores, modelaciones, diseño sanitario y sistemas de manejo y seguimiento del proyecto. La SEREMI de Salud de la Región del Maule, mediante Ordinario N° 879, de 16 de octubre de 2026, se pronunció conforme sobre la Adenda Excepcional. Los antecedentes y controles descritos constituyen el fundamento de la respuesta, en los términos del artículo 5 del Reglamento del SEIA.

1351. Observante: Sebastian Quiroz

Observación:

Contaminación ambiental, plagas de insectos, aguas sucias, la producción agrícola.

¿Cómo asegura la empresa que esto no pasara?

Evaluación técnica de la observación:

La Dirección Regional del Maule del Servicio de Evaluación Ambiental considera pertinente la observación, en tanto aborda materias ambientales evaluadas durante el procedimiento. A continuación, se entrega la consideración correspondiente

Evaluación de riesgos para la salud de la población

Respecto de la salud de las personas, se indica que en relación al artículo 5° del Reglamento del SEIA, sobre si el proyecto genera o presenta riesgos para la salud de las personas, el proponente incorporó en la Evaluación del Proyecto la identificación, estimación, modelación y evaluación de las emisiones atmosféricas, gases, olores, ruido, residuos sólidos y residuos líquidos generados durante las fases de construcción, operación y cierre, considerando los receptores humanos presentes en el área de influencia, las condiciones de exposición potencial y las medidas de prevención, manejo, control operacional y contingencia comprometidas en el expediente ambiental.

Respecto de emisiones atmosféricas, el Proyecto evaluó material particulado respirable MP10 y MP2,5, así como gases asociados a combustión y operación de maquinaria, equipos y transporte, incluyendo NOx, SO2 y CO. La evaluación consideró las fuentes emisoras asociadas a movimiento de tierras, excavaciones, nivelación, compactación, circulación de vehículos, operación de maquinaria y tránsito por caminos internos y externos. Los resultados fueron analizados mediante modelación atmosférica y evaluación por receptor, considerando condiciones meteorológicas locales y receptores humanos cercanos. A partir de dichos antecedentes, se fundamentó en el estudio de especialidad, que no se identifican condiciones de exposición capaces de generar efectos adversos significativos sobre la salud de las personas.

El proyecto contempla aplicación de supresores de polvo en caminos internos, control de velocidad, mantención de vehículos y maquinaria y lavado de ruedas. El Anexo 1-H de la Adenda Excepcional precisa que se eliminó el uso de RIL tratado para humectación de caminos; su reutilización interna corresponde al lavado de ruedas.

En relación con olores, el Proyecto identificó las fuentes odorantes asociadas a la operación propia del relleno sanitario y desarrolló modelaciones de dispersión odorante, considerando escenarios representativos de funcionamiento, delimitación de isocurvas y receptores humanos presentes en el área de influencia. La evaluación consideró la descarga de residuos, operación del frente activo, manejo de residuos y generación de biogás, junto con medidas de control operacional, tales como cobertura operacional, manejo controlado de residuos, control del frente activo, control de biogás y medidas de contingencia frente a eventos operacionales específicos. Conforme a los resultados obtenidos, no se prevé una exposición de magnitud, frecuencia o duración que configure efectos adversos significativos sobre la salud de las personas.

Respecto del ruido, el expediente incorpora una línea de base de 28 receptores, modelaciones de las fuentes del recinto en seis puntos y evaluación del tránsito exterior, junto con un estudio específico de cuatro receptores asociados a GHPPI. El capítulo 7 de la Adenda Excepcional reconoce el aumento de

niveles de ruido en construcción, operación y cierre y lo califica como poco significativo. Por ello, la consideración de esta materia se refiere a los escenarios y receptores efectivamente evaluados.

En cuanto a residuos sólidos y líquidos, el Proyecto contempla sistemas de manejo, segregación, almacenamiento temporal, conducción, tratamiento y disposición, según corresponda a las categorías evaluadas en el expediente ambiental. Respecto de residuos líquidos y lixiviados, el diseño considera impermeabilización basal, captación, conducción, almacenamiento, tratamiento, monitoreo, control operacional y contingencias destinadas a evitar contacto o exposición directa de la población y prevenir afectaciones al entorno.

En consecuencia, la preocupación por la salud fue considerada mediante la identificación de fuentes de emisión, receptores, modelaciones, diseño sanitario y sistemas de manejo y seguimiento del proyecto. La SEREMI de Salud de la Región del Maule, mediante Ordinario N° 879, de 16 de octubre de 2026, se pronunció conforme sobre la Adenda Excepcional. Los antecedentes y controles descritos constituyen el fundamento de la respuesta, en los términos del artículo 5 del Reglamento del SEIA.

Calidad del agua y protección de quebradas

Respecto a la preocupación por la afectación a aguas y en particular por las quebradas, se indica que de acuerdo con los antecedentes presentados, la construcción de la obra de atravieso considera medidas preventivas orientadas a resguardar la calidad de las aguas, entre ellas la ejecución preferente de las obras en seco, la prohibición de almacenamiento de materiales en el cauce o sus riberas, la revisión permanente del estado mecánico de la maquinaria, el registro fotográfico diario de las condiciones del escurrimiento y la implementación de medidas correctivas ante eventuales incrementos de turbidez u otras alteraciones atribuibles a las faenas.

Asimismo, se contempla un programa de monitoreo aguas arriba y aguas abajo de la intervención, basado en parámetros de la NCh 1333, incluyendo un monitoreo previo para establecer la condición basal de calidad de aguas.

Adicionalmente, el proyecto incorpora medidas de diseño destinadas a prevenir afectaciones sobre aguas superficiales y subterráneas derivadas de la operación del relleno sanitario. Entre estas se consideran sistemas de impermeabilización basal, captación y conducción de lixiviados, planta de tratamiento de lixiviados, monitoreo de aguas subterráneas conforme al D.S. N°189/2005 y planes de contingencia para eventuales fallas de los sistemas de manejo.

El efluente de la PTL contempla reutilización en la plataforma de lavado de ruedas y descarga al canal Derrame Cruchaga. El Anexo 1-H de la Adenda Excepcional estima una descarga promedio de 8,01 m^3/día y máxima de 15,42 m^3/día, e incorpora calidad de tratamiento, balance y manejo de las piscinas. El Anexo 4-I-4 de la Adenda Excepcional describe la obra de descarga de RIL tratado.

En consideración a lo anterior, y atendiendo a que la alteración del cauce corresponde a una intervención puntual que incorpora medidas de control, seguimiento y monitoreo específicas para resguardar la calidad del recurso hídrico, no se advierten antecedentes que permitan sostener la generación de efectos adversos significativos sobre la calidad de las aguas superficiales en relación con su condición de línea de base. Asimismo, las medidas de diseño y operación propuestas permiten prevenir potenciales aportes de contaminantes derivados de lixiviados, aguas servidas y otros residuos líquidos asociados al proyecto.

Por tanto, se estima que la magnitud y duración de los efectos sobre la calidad de las aguas no alcanzan la significancia requerida para configurar la circunstancia contemplada en el artículo 11 letra b) de la Ley N°19.300, en relación con el literal c) del artículo 6 del D.S. N°40/2012.

En consecuencia, sobre la base de los antecedentes aportados por el Titular, es posible concluir que el proyecto no generaría efectos adversos significativos sobre la calidad de las aguas superficiales ni subterráneas, descartándose la configuración del criterio establecido en el artículo 6 letra c) del Reglamento del SEIA para este componente.

Calidad de aguas subterráneas

Respecto de la calidad de aguas subterráneas, el proponente presentó durante el proceso de evaluación antecedentes técnicos que respaldan que se han considerado las medidas necesarias para evitar la afectación de la calidad de las aguas subterráneas.

El ADF se emplaza en una unidad volcánica de baja permeabilidad del cerro Quilipín; las captaciones cercanas se vinculan a la unidad acuífera Putagán Norte. El Anexo 3-U de la Adenda Excepcional evalúa la posible circulación por el macizo fracturado e incorpora escenarios accidentales de infiltración.

Asimismo, los suelos predominantes corresponden a materiales arcillosos de baja permeabilidad, lo que reduce significativamente el potencial de infiltración y percolación de contaminantes hacia el subsuelo.

El ADF contempla impermeabilización basal y de taludes y un sistema de captación y conducción de lixiviados hacia la PTL, según el diseño sanitario presentado para el relleno y el PAS 141 (Anexo 4-E de la Adenda Complementaria). Estos elementos se integran con el estudio hidrogeológico y el seguimiento del agua subterránea.

Presenta las formas de Manejo de lixiviados, sobre el recubrimiento basal se instalará un sistema de captación y conducción de lixiviados hacia una planta de tratamiento. Este sistema evita el escurrimiento libre de lixiviados sobre la superficie del relleno o los terrenos aledaños, descartándose la contaminación del suelo y de los cuerpos de agua cercanos.

Realiza una Evaluación hidrogeológica y análisis de las condiciones del área, el proyecto reconoce que el cerro Quilipín presenta procesos de meteorización y fracturamiento que podrían generar porosidad secundaria y favorecer localmente la circulación de aguas subterráneas. Considerando esta condición, el EIA incorporó una modelación hidrogeológica conservadora que representa el macizo rocoso como un medio fracturado.

El Anexo 3-U de la Adenda Excepcional analiza infiltración mediante HELP V4 y transporte mediante MODFLOW-NWT y MT3D-USGS, con un horizonte de 51 años que incluye operación, cierre y postcierre. Considera defectos y perforaciones en las capas de impermeabilización y utiliza compuestos nitrogenados y cloruros para representar el transporte bajo los escenarios evaluados.

Los compuestos nitrogenados modelados no alcanzan las diez captaciones identificadas. Para cloruros, representados como trazador conservativo, la pluma podría aproximarse al pozo N.° 3 al final del horizonte de 51 años, con concentraciones modeladas de 0 a 5 mg/L. El estudio concluye un riesgo sanitario aceptable bajo las condiciones evaluadas.

Propone medidas de control y monitoreo, una vez iniciada la fase de operación, se realizará monitoreo de aguas subterráneas tanto en los pozos exigidos por el D.S. N°189/05 del MINSAL como en aquellos comprometidos por el proyecto.

Adicionalmente, como Compromiso Ambiental Voluntario, el titular implementará una red de monitoreo compuesta por 10 puntos de control, superando las exigencias mínimas de la normativa vigente. Los resultados obtenidos serán informados periódicamente a los sistemas de Agua Potable Rural (APR) de Putagán y Coironal.

En consecuencia, la preocupación por afectación de aguas subterráneas fue abordada mediante caracterización de captaciones, modelación de infiltración y transporte, impermeabilización, manejo de lixiviados y monitoreo. Estos antecedentes sustentan la conclusión del Anexo 3-U de la Adenda Excepcional sobre riesgo sanitario aceptable en las condiciones y horizonte evaluados y permiten responder respecto de las captaciones identificadas.

Prevención y control de vectores

En el proyecto considera el control de vectores en las fases de operación y cierre del proyecto. Al respecto, cabe señalar que el Proyecto contempla un sistema integrado de prevención, control, monitoreo y respuesta ante contingencias, desarrollado específicamente para minimizar la presencia de moscas, roedores y aves asociadas a la operación del Área de Disposición Final (ADF), conforme a lo establecido en el D.S. N°189/2005 y en Anexo 1-O de la Adenda Complementaria.

En primer término, es importante indicar que la principal medida de control de vectores corresponde al adecuado manejo operacional del relleno sanitario. En este sentido, el proyecto considera la cobertura diaria de residuos con una capa de al menos 15 cm de material de cobertura, la compactación permanente de las celdas, el manejo controlado de lixiviados, la limpieza diaria del frente de trabajo y de las áreas operacionales, así como la mantención periódica de los caminos interiores. Estas medidas tienen por finalidad reducir la disponibilidad de alimento, refugio y condiciones favorables para la reproducción de vectores sanitarios, así como minimizar la generación de olores potencialmente atractivos para éstos.

Respecto del control de moscas, el Plan contempla medidas pasivas y activas. Entre las medidas pasivas se incluyen la cobertura diaria e intermedia de residuos, la compactación adecuada de las celdas, el manejo de lixiviados mediante sistemas cerrados, la limpieza permanente de las instalaciones y para las instalaciones y protección de los trabajadores el uso de barreras físicas tales como mallas mosquiteras, ventiladores y sistemas de cierre automático de puertas en las edificaciones del proyecto.

Complementariamente, se implementará un programa permanente de control químico ejecutado por una empresa autorizada por la Autoridad Sanitaria. Este programa considera la aplicación de insecticidas adulticidas y larvicidas mediante rotación de principios activos para evitar fenómenos de resistencia biológica. En los sectores de mayor criticidad, particularmente el frente de trabajo activo, la frecuencia de aplicación programada será cada 48 horas durante la temporada de mayor actividad de moscas (septiembre a abril), pudiendo incrementarse hasta una frecuencia diaria cuando las inspecciones sanitarias, condiciones climáticas u operacionales así lo requieran. En la Planta de Tratamiento de Lixiviados (PTL), piscinas de almacenamiento, báscula y lavado de ruedas se aplicarán controles semanales, mientras que en oficinas, planta de valorización y otros sectores la frecuencia será semanal o quincenal según los resultados del monitoreo.

Adicionalmente, se implementará un sistema de monitoreo mediante trampas para moscas tanto al interior como al exterior del proyecto. Al interior del recinto se instalarán puntos de monitoreo en sectores críticos, incluyendo el frente de trabajo, PTL, báscula y oficinas administrativas. Asimismo, se contempla una red de monitoreo en viviendas cercanas al proyecto, permitiendo detectar oportunamente cualquier incremento de poblaciones de moscas y adoptar medidas correctivas inmediatas.

Respecto del control de roedores, el proyecto contempla un sistema de manejo integrado basado prioritariamente en medidas preventivas y ecológicas. Entre ellas se consideran la cobertura diaria de residuos, control de malezas, eliminación de refugios, hermeticidad de instalaciones, uso de trampas mecánicas y electrónicas, monitoreo periódico de actividad, registro de madrigueras y capturas, además del fomento al control biológico mediante la instalación de perchas y cajas nido para aves rapaces

presentes en el área, tales como lechuzas, chunchos y jotes. Estas medidas serán complementadas con evaluaciones periódicas que permitan ajustar las estrategias de control según los resultados obtenidos.

En relación con las aves, se contempla un sistema de prevención basado en la reducción de fuentes de atracción mediante la cobertura de residuos, limpieza diaria de sectores operacionales y control de derrames. Adicionalmente, en caso de ser necesario, se implementarán medidas disuasivas no letales, tales como cañones sonoros automáticos y dispositivos visuales tipo halcón, orientadas exclusivamente a evitar la concentración de aves en el frente de trabajo activo.

Asimismo, de manera complementaria al control de moscas, roedores y aves, el Proyecto contempla medidas específicas para prevenir el ingreso y permanencia de perros vagos y/o perros asilvestrados en las instalaciones, considerando que éstos pueden constituir un factor adicional de riesgo sanitario, operacional y ambiental. Para ello, el Proyecto contará con un cierre perimetral continuo de 1,8 metros de altura alrededor de todo el recinto, conforme a lo establecido en el artículo 14 del D.S. N°189/2005, además de sistemas de control de acceso y vigilancia permanente que restringirán el ingreso de personas y animales no autorizados.

Adicionalmente, el Plan de Prevención de Contingencias y el Plan de Emergencias incorporan específicamente el escenario denominado “Inclusión de perros vagos y asilvestrados al recinto”, estableciendo procedimientos de detección temprana, control y respuesta ante la presencia de estos animales. En caso de detectarse el ingreso de perros al área operacional, se activarán medidas destinadas a evitar su permanencia en sectores de disposición de residuos, minimizar la disponibilidad de fuentes de alimento mediante la cobertura diaria de residuos y mantener el resguardo sanitario y operacional de las instalaciones. Estas acciones serán complementadas con inspecciones periódicas del cierre perimetral, verificación de su integridad y registro de eventuales incidencias detectadas durante las fases de construcción, operación y cierre.

En cuanto a los medios de verificación y registros solicitados por la autoridad, el proyecto mantendrá un sistema documentado de seguimiento que incluirá registros diarios de cobertura y compactación, bitácoras de inspección sanitaria, registros de monitoreo de trampas, planillas de aplicación de insecticidas, certificados emitidos por la empresa especializada encargada del control de plagas, registros de capturas, reportes de medidas correctivas implementadas y respaldos digitales y físicos de todas las actividades ejecutadas. Dichos registros estarán disponibles para inspección por parte de la autoridad competente.

Finalmente, se informa que el Plan de Prevención de Contingencias y el Plan de Emergencias han sido actualizados para incorporar específicamente el escenario de proliferación de vectores (Capítulo 5 de la Adenda Excepcional). Ante un aumento significativo de moscas, roedores o aves, se activarán medidas de respuesta inmediata consistentes en el reforzamiento de coberturas, incremento de frecuencias de inspección, intensificación de aplicaciones de control sanitario, ampliación de puntos de monitoreo y ejecución de medidas correctivas focalizadas, manteniendo seguimiento permanente hasta recuperar las condiciones normales de operación. Estas acciones serán aplicables tanto durante la fase de operación como durante la fase de cierre del proyecto.

En consecuencia, considerando las características del diseño sanitario del relleno, las medidas operacionales permanentes, el programa específico de control de moscas, roedores y aves, el monitoreo dentro y fuera del área del proyecto, los mecanismos de verificación y los procedimientos de contingencia comprometidos, se concluye que el proyecto dispone de herramientas suficientes para prevenir, controlar y corregir oportunamente eventuales incrementos de vectores, descartándose la generación de impactos significativos sobre la salud de las personas o la calidad de vida de las comunidades del área de influencia.

Evaluación de efectos sobre los recursos naturales renovables

Respecto de la eventual generación de efectos adversos significativos sobre los recursos naturales renovables, en los términos del artículo 11 letra b) de la Ley N°19.300 y del artículo 6 del D.S. N°40/2012 del Ministerio del Medio Ambiente, el Proyecto evaluó los potenciales impactos sobre los componentes flora, vegetación, fauna terrestre, suelo, recursos hídricos, aire y ecosistemas asociados, considerando las fases de construcción, operación y cierre.

Con relación al área de influencia y los ecosistemas terrestres y en respuesta a las observaciones formuladas sobre la delimitación del área de influencia, el titular complementó su fundamentación incorporando el análisis de los principales mecanismos de impacto sobre los ecosistemas, incluyendo la pérdida y alteración de hábitat, la fragmentación y conectividad biológica, el funcionamiento ecosistémico, la perturbación y desplazamiento de fauna, los efectos por ruido, iluminación y tránsito de maquinaria, la afectación potencial de especies de baja movilidad, y los servicios ecosistémicos y uso recreativo del territorio.

La delimitación del área de influencia se definió considerando las obras y acciones del Proyecto, las unidades vegetacionales presentes, los hábitats identificados para fauna terrestre y la distribución espacial de las especies registradas durante las campañas de terreno realizadas en primavera, verano, otoño e invierno.

Por lo que el titular muestra que la intervención directa se concentra en superficies acotadas del predio, mientras que el entorno mantiene extensas áreas con continuidad de hábitat y cobertura vegetal que permiten el desplazamiento y utilización del territorio por parte de la fauna presente.

Pasando al detalle de Flora y vegetación, respecto de la vegetación, se determinó que las formaciones presentes corresponden principalmente a comunidades esclerófilas con distintos grados de intervención humana producto de actividades agropecuarias, extracción de leña y pastoreo.

La corta y reposición de vegetación se describen en los antecedentes del PAS 148 (Anexo 4-H de la Adenda Excepcional). La reforestación sectorial se distingue de las medidas de mitigación, reparación y compensación de impactos significativos establecidas en el capítulo 8 de la Adenda Excepcional.

Por lo que el titular señala que la composición y estructura general de la vegetación presente en el área de influencia no experimentará una alteración significativa que comprometa su permanencia a largo plazo.

En fauna, el capítulo 7 de la Adenda Excepcional identifica la pérdida de hábitat COFT-1 durante construcción y OFT-1 durante operación, ambas calificadas como significativas. El capítulo 8 de la Adenda Excepcional presenta las medidas de mitigación MMF-1, rehabilitación de 0,85 ha, y MMF-2, construcción de refugios para fauna nativa.

Durante las campañas de caracterización fueron registrados mamíferos, aves, reptiles y anfibios, incluyendo especies endémicas y especies clasificadas como "Casi Amenazadas". No obstante, no se registraron especies clasificadas en categorías "En Peligro Crítico", "En Peligro" o "Vulnerable" dentro del área de intervención directa.

Considerando las exigencias formuladas durante la evaluación ambiental, el titular complementó las medidas de protección y seguimiento mediante un Programa de Protección y Monitoreo de Fauna que incorpora compromisos verificables, indicadores de seguimiento, metodologías de monitoreo, frecuencia de ejecución y medidas correctivas.

Entre las medidas comprometidas destacan:

- Monitoreo mediante transectos, búsqueda activa, estaciones de observación y cámaras trampa.
- Registro georreferenciado de ejemplares, refugios, madrigueras, huellas y otros indicios.
- Control de velocidad de vehículos al interior del proyecto.
- Capacitación ambiental obligatoria para trabajadores.
- Prohibición de caza, captura, alimentación o perturbación de fauna silvestre.
- Control de iluminación nocturna en sectores sensibles.
- Protección de especies de baja movilidad mediante medidas de rescate y relocalización cuando corresponda.

Asimismo, se establecieron criterios de activación de medidas correctivas frente a eventos tales como atropellos, afectación directa de ejemplares, alteración de refugios o incumplimiento de medidas operacionales.

Respecto del recurso suelo, se mostró que predominan unidades de capacidad de uso IV y VII, correspondientes a terrenos con limitaciones para el desarrollo de actividades agrícolas intensivas.

Los análisis efectuados muestran bajos niveles de erosión potencial y descartan procesos erosivos significativos asociados a la ejecución del Proyecto.

Las interacciones hídricas consideradas comprenden el atravieso de la Quebrada Sin Nombre 1 por el camino, la intervención de la Quebrada Sin Nombre 2 por el dique y las descargas de aguas lluvias y RIL tratado al canal Derrame Cruchaga. Estas obras están descritas separadamente en los anexos 4-I-1 a 4-I-4 de la Adenda Excepcional.

Respecto de emisiones atmosféricas, olores y perturbaciones operacionales, la evaluación consideró los efectos del ruido, tránsito de maquinaria, iluminación nocturna y otras actividades propias de la construcción y operación.

Los antecedentes de modelación concluyen que los efectos se mantienen acotados al entorno próximo del proyecto y que no se producirían alteraciones relevantes respecto de las condiciones de línea de base consideradas en la evaluación.

Adicionalmente, se incorporan medidas operacionales destinadas a reducir potenciales perturbaciones sobre la fauna y los ecosistemas circundantes, incluyendo gestión de residuos, control de iluminación y restricciones operacionales en sectores sensibles.

De acuerdo con los antecedentes técnicos presentados, el Proyecto incorpora medidas de prevención, mitigación, seguimiento y control para los componentes flora, vegetación, fauna, suelo, recursos hídricos y aire.

La evaluación reconoce la existencia de una pérdida de hábitat asociada a las superficies de intervención del Proyecto, incluyendo las áreas destinadas a infraestructura y la Zona de Acopio de Material de Excavación. Asimismo, se identifican efectos de perturbación, modificación y pérdida de hábitat para fauna terrestre que fueron considerados en la evaluación ambiental.

La existencia de efectos adversos significativos sobre el componente fauna constituye una de las circunstancias que fundamentan el ingreso del Proyecto mediante un Estudio de Impacto Ambiental (EIA), en conformidad con el artículo 11 letra b) de la Ley N°19.300 y el artículo 6 del D.S. N°40/2012.

El titular presenta que, mediante la implementación de las medidas de protección, rescate, relocalización, monitoreo y seguimiento comprometidas, los efectos identificados sobre los recursos

naturales renovables pueden ser adecuadamente gestionados durante las fases de construcción, operación y cierre del Proyecto.

Actividad agrícola para el consumo doméstico.

Respecto de la preocupación por el impacto asociado a las labores agrícolas por la cercanía a la presencia de un relleno sanitario se hace presente que la evaluación ambiental concluyó que no se prevén impactos significativos sobre la producción agrícola local. En la respuesta 1.12.3 de la Adenda Excepcional el titular complementó la descripción de las actividades económicas, productivas y de subsistencia identificadas en los predios y sectores rurales localizados dentro del Área de Influencia. Conforme a los antecedentes levantados durante las campañas de terreno realizadas, así como la observación territorial y revisión cartográfica desarrolladas durante la evaluación ambiental del Proyecto, en el área evaluada predominan actividades rurales de carácter familiar y de pequeña escala, asociadas principalmente a uso agrícola, agropecuario y de subsistencia.

En este contexto, se identificaron huertos familiares, frutales menores, cultivos de autoconsumo, superficies de cultivo estacional, pastizales y sectores destinados a uso agropecuario menor y consumo animal, desarrollados principalmente en predios rurales dispersos de los sectores La Faja, Putagán, Gumera y Santa Marina. Para complementar dicha caracterización, se incorpora la siguiente tabla descriptiva referencial de actividades económicas, productivas y de subsistencia identificadas en el Área de Influencia:

Tabla. Actividades económicas, productivas y subsistencia del A.I

Sector	Tipo de actividad	Cultivo/Uso identificado	Superficie aproximada observada
La Faja	Subsistencia familiar	Huertos familiares y frutales menores	Menor a 0,5 ha
La Faja	Agropecuario menor	Pastizales y consumo animal	0,5 a 2 ha
Putagán	Agrícola familiar	Cultivos estacionales y autoconsumo	0,5 a 1 ha
Putagán	Agropecuario menor	Praderas y uso animal doméstico	1 a 3 ha
Gumera	Subsistencia rural	Huertos, frutales menores y aves de corral	Menor a 0,5 ha
Gumera	Agrícola menor	Cultivo estacional de pequeña escala	0,5 a 1 ha
Santa Marina	Agropecuario familiar	Pastizales y uso pecuario menor	1 a 3 ha
Santa Marina	Subsistencia familiar	Huertos y producción menor de autoconsumo	Menor a 0,5 ha

Fuente: ELB Medio Humano

Las superficies informadas, corresponden a estimaciones obtenidas a partir de observación territorial, antecedentes levantados durante campañas de terreno y revisión cartográfica disponible y tiene por objeto ampliar la caracterización rural y productiva del componente Medio Humano previamente incorporada en el expediente

Además, el titular incorporó diversos Compromisos Ambientales Voluntarios destinados a fortalecer el desarrollo económico y productivo del territorio.

Entre ellos destaca el Plan de Fomento de la Apicultura y Apoyo a la Actividad Agrícola, cuyo objetivo es contribuir al fortalecimiento de las actividades agropecuarias presentes en el área de influencia mediante:

- Asistencia técnica especializada a productores locales.
- Capacitación periódica impartida por profesionales del área agrícola.
- Apoyo al fortalecimiento de la actividad apícola.
- Mejoramiento de infraestructura productiva existente, incluyendo apoyo a invernaderos y otras instalaciones agrícolas.
- Promoción de iniciativas asociativas y fortalecimiento de capacidades productivas locales.
- Coordinación con programas e instrumentos públicos de fomento agropecuario disponibles en las comunas del área de influencia.

Además, en materia específica de olores y su eventual relación con las actividades agrícolas, el titular comprometió las siguientes medidas y programas de seguimiento:

- Seguimiento de emisiones odorantes.
- Evaluación de funcionamiento y eficiencia del sistema de reducción de olores.
- Monitoreo de olores en aire ambiente.
- Seguimiento y gestión de reclamos por olores.
- Control operacional de la Planta de Tratamiento.
- Implementación del Plan de Apoyo a la Actividad Agrícola.
- Fumigación preventiva de viviendas en caso de ser necesaria para evitar la proliferación de vectores, particularmente moscas.

En consecuencia, la evaluación ambiental determinó que existen medidas de control, supervisión y seguimiento destinadas a prevenir posibles afectaciones al entorno agrícola, manteniéndose la conclusión de que el proyecto no generará impactos significativos sobre las actividades productivas del área de influencia.

1352. Observante: Mercedes Henríquez Salazar

Observación:

Me preocupa la calidad de las aguas y como estas se verían afectadas ante la posible instalación del relleno sanitario.

¿Cómo la empresa asegura que no se llevaría a cabo una contaminación en las aguas?

Evaluación técnica de la observación:

La Dirección Regional del Maule del Servicio de Evaluación Ambiental considera pertinente la observación, en tanto aborda materias ambientales evaluadas durante el procedimiento. A continuación, se entrega la consideración correspondiente

Calidad del agua y protección de quebradas

Respecto a la preocupación por la afectación a aguas y en particular por las quebradas, se indica que de acuerdo con los antecedentes presentados, la construcción de la obra de atravieso considera medidas preventivas orientadas a resguardar la calidad de las aguas, entre ellas la ejecución preferente de las obras en seco, la prohibición de almacenamiento de materiales en el cauce o sus riberas, la revisión permanente del estado mecánico de la maquinaria, el registro fotográfico diario de las condiciones del escurrimiento y la implementación de medidas correctivas ante eventuales incrementos de turbidez u otras alteraciones atribuibles a las faenas.

Asimismo, se contempla un programa de monitoreo aguas arriba y aguas abajo de la intervención, basado en parámetros de la NCh 1333, incluyendo un monitoreo previo para establecer la condición basal de calidad de aguas.

Adicionalmente, el proyecto incorpora medidas de diseño destinadas a prevenir afectaciones sobre aguas superficiales y subterráneas derivadas de la operación del relleno sanitario. Entre estas se consideran sistemas de impermeabilización basal, captación y conducción de lixiviados, planta de tratamiento de lixiviados, monitoreo de aguas subterráneas conforme al D.S. N°189/2005 y planes de contingencia para eventuales fallas de los sistemas de manejo.

El efluente de la PTL contempla reutilización en la plataforma de lavado de ruedas y descarga al canal Derrame Cruchaga. El Anexo 1-H de la Adenda Excepcional estima una descarga promedio de 8,01 m³/día y máxima de 15,42 m³/día, e incorpora calidad de tratamiento, balance y manejo de las piscinas. El Anexo 4-I-4 de la Adenda Excepcional describe la obra de descarga de RIL tratado.

En consideración a lo anterior, y atendiendo a que la alteración del cauce corresponde a una intervención puntual que incorpora medidas de control, seguimiento y monitoreo específicas para resguardar la calidad del recurso hídrico, no se advierten antecedentes que permitan sostener la generación de efectos adversos significativos sobre la calidad de las aguas superficiales en relación con su condición de línea de base. Asimismo, las medidas de diseño y operación propuestas permiten prevenir potenciales aportes de contaminantes derivados de lixiviados, aguas servidas y otros residuos líquidos asociados al proyecto.

Por tanto, se estima que la magnitud y duración de los efectos sobre la calidad de las aguas no alcanzan la significancia requerida para configurar la circunstancia contemplada en el artículo 11 letra b) de la Ley N°19.300, en relación con el literal c) del artículo 6 del D.S. N°40/2012.

En consecuencia, sobre la base de los antecedentes aportados por el Titular, es posible concluir que el proyecto no generaría efectos adversos significativos sobre la calidad de las aguas superficiales ni

subterráneas, descartándose la configuración del criterio establecido en el artículo 6 letra c) del Reglamento del SEIA para este componente.

Calidad de aguas subterráneas

Respecto de la calidad de aguas subterráneas, el proponente presentó durante el proceso de evaluación antecedentes técnicos que respaldan que se han considerado las medidas necesarias para evitar la afectación de la calidad de las aguas subterráneas.

El ADF se emplaza en una unidad volcánica de baja permeabilidad del cerro Quilipín; las captaciones cercanas se vinculan a la unidad acuífera Putagán Norte. El Anexo 3-U de la Adenda Excepcional evalúa la posible circulación por el macizo fracturado e incorpora escenarios accidentales de infiltración.

Asimismo, los suelos predominantes corresponden a materiales arcillosos de baja permeabilidad, lo que reduce significativamente el potencial de infiltración y percolación de contaminantes hacia el subsuelo.

El ADF contempla impermeabilización basal y de taludes y un sistema de captación y conducción de lixiviados hacia la PTL, según el diseño sanitario presentado para el relleno y el PAS 141 (Anexo 4-E de la Adenda Complementaria). Estos elementos se integran con el estudio hidrogeológico y el seguimiento del agua subterránea.

Presenta las formas de Manejo de lixiviados, sobre el recubrimiento basal se instalará un sistema de captación y conducción de lixiviados hacia una planta de tratamiento. Este sistema evita el escurrimiento libre de lixiviados sobre la superficie del relleno o los terrenos aledaños, descartándose la contaminación del suelo y de los cuerpos de agua cercanos.

Realiza una Evaluación hidrogeológica y análisis de las condiciones del área, el proyecto reconoce que el cerro Quilipín presenta procesos de meteorización y fracturamiento que podrían generar porosidad secundaria y favorecer localmente la circulación de aguas subterráneas. Considerando esta condición, el EIA incorporó una modelación hidrogeológica conservadora que representa el macizo rocoso como un medio fracturado.

El Anexo 3-U de la Adenda Excepcional analiza infiltración mediante HELP V4 y transporte mediante MODFLOW-NWT y MT3D-USGS, con un horizonte de 51 años que incluye operación, cierre y postcierre. Considera defectos y perforaciones en las capas de impermeabilización y utiliza compuestos nitrogenados y cloruros para representar el transporte bajo los escenarios evaluados.

Los compuestos nitrogenados modelados no alcanzan las diez captaciones identificadas. Para cloruros, representados como trazador conservativo, la pluma podría aproximarse al pozo N.° 3 al final del horizonte de 51 años, con concentraciones modeladas de 0 a 5 mg/L. El estudio concluye un riesgo sanitario aceptable bajo las condiciones evaluadas.

Propone medidas de control y monitoreo, una vez iniciada la fase de operación, se realizará monitoreo de aguas subterráneas tanto en los pozos exigidos por el D.S. N°189/05 del MINSAL como en aquellos comprometidos por el proyecto.

Adicionalmente, como Compromiso Ambiental Voluntario, el titular implementará una red de monitoreo compuesta por 10 puntos de control, superando las exigencias mínimas de la normativa vigente. Los resultados obtenidos serán informados periódicamente a los sistemas de Agua Potable Rural (APR) de Putagán y Coironal.

En consecuencia, la preocupación por afectación de aguas subterráneas fue abordada mediante caracterización de captaciones, modelación de infiltración y transporte, impermeabilización, manejo de lixiviados y monitoreo. Estos antecedentes sustentan la conclusión del Anexo 3-U de la Adenda Excepcional sobre riesgo sanitario aceptable en las condiciones y horizonte evaluados y permiten responder respecto de las captaciones identificadas.

Evaluación de efectos sobre los recursos naturales renovables

Respecto de la eventual generación de efectos adversos significativos sobre los recursos naturales renovables, en los términos del artículo 11 letra b) de la Ley N°19.300 y del artículo 6 del D.S. N°40/2012 del Ministerio del Medio Ambiente, el Proyecto evaluó los potenciales impactos sobre los componentes flora, vegetación, fauna terrestre, suelo, recursos hídricos, aire y ecosistemas asociados, considerando las fases de construcción, operación y cierre.

Con relación al área de influencia y los ecosistemas terrestres y en respuesta a las observaciones formuladas sobre la delimitación del área de influencia, el titular complementó su fundamentación incorporando el análisis de los principales mecanismos de impacto sobre los ecosistemas, incluyendo la pérdida y alteración de hábitat, la fragmentación y conectividad biológica, el funcionamiento ecosistémico, la perturbación y desplazamiento de fauna, los efectos por ruido, iluminación y tránsito de maquinaria, la afectación potencial de especies de baja movilidad, y los servicios ecosistémicos y uso recreativo del territorio.

La delimitación del área de influencia se definió considerando las obras y acciones del Proyecto, las unidades vegetacionales presentes, los hábitats identificados para fauna terrestre y la distribución espacial de las especies registradas durante las campañas de terreno realizadas en primavera, verano, otoño e invierno.

Por lo que el titular muestra que la intervención directa se concentra en superficies acotadas del predio, mientras que el entorno mantiene extensas áreas con continuidad de hábitat y cobertura vegetal que permiten el desplazamiento y utilización del territorio por parte de la fauna presente.

Pasando al detalle de Flora y vegetación, respecto de la vegetación, se determinó que las formaciones presentes corresponden principalmente a comunidades esclerófilas con distintos grados de intervención humana producto de actividades agropecuarias, extracción de leña y pastoreo.

La corta y reposición de vegetación se describen en los antecedentes del PAS 148 (Anexo 4-H de la Adenda Excepcional). La reforestación sectorial se distingue de las medidas de mitigación, reparación y compensación de impactos significativos establecidas en el capítulo 8 de la Adenda Excepcional.

Por lo que el titular señala que la composición y estructura general de la vegetación presente en el área de influencia no experimentará una alteración significativa que comprometa su permanencia a largo plazo.

En fauna, el capítulo 7 de la Adenda Excepcional identifica la pérdida de hábitat COFT-1 durante construcción y OFT-1 durante operación, ambas calificadas como significativas. El capítulo 8 de la Adenda Excepcional presenta las medidas de mitigación MMF-1, rehabilitación de 0,85 ha, y MMF-2, construcción de refugios para fauna nativa.

Durante las campañas de caracterización fueron registrados mamíferos, aves, reptiles y anfibios, incluyendo especies endémicas y especies clasificadas como "Casi Amenazadas". No obstante, no se

registraron especies clasificadas en categorías "En Peligro Crítico", "En Peligro" o "Vulnerable" dentro del área de intervención directa.

Considerando las exigencias formuladas durante la evaluación ambiental, el titular complementó las medidas de protección y seguimiento mediante un Programa de Protección y Monitoreo de Fauna que incorpora compromisos verificables, indicadores de seguimiento, metodologías de monitoreo, frecuencia de ejecución y medidas correctivas.

Entre las medidas comprometidas destacan:

- Monitoreo mediante transectos, búsqueda activa, estaciones de observación y cámaras trampa.
- Registro georreferenciado de ejemplares, refugios, madrigueras, huellas y otros indicios.
- Control de velocidad de vehículos al interior del proyecto.
- Capacitación ambiental obligatoria para trabajadores.
- Prohibición de caza, captura, alimentación o perturbación de fauna silvestre.
- Control de iluminación nocturna en sectores sensibles.
- Protección de especies de baja movilidad mediante medidas de rescate y relocalización cuando corresponda.

Asimismo, se establecieron criterios de activación de medidas correctivas frente a eventos tales como atropellos, afectación directa de ejemplares, alteración de refugios o incumplimiento de medidas operacionales.

Respecto del recurso suelo, se mostró que predominan unidades de capacidad de uso IV y VII, correspondientes a terrenos con limitaciones para el desarrollo de actividades agrícolas intensivas.

Los análisis efectuados muestran bajos niveles de erosión potencial y descartan procesos erosivos significativos asociados a la ejecución del Proyecto.

Las interacciones hídricas consideradas comprenden el atravieso de la Quebrada Sin Nombre 1 por el camino, la intervención de la Quebrada Sin Nombre 2 por el dique y las descargas de aguas lluvias y RIL tratado al canal Derrame Cruchaga. Estas obras están descritas separadamente en los anexos 4-I-1 a 4-I-4 de la Adenda Excepcional.

Respecto de emisiones atmosféricas, olores y perturbaciones operacionales, la evaluación consideró los efectos del ruido, tránsito de maquinaria, iluminación nocturna y otras actividades propias de la construcción y operación.

Los antecedentes de modelación concluyen que los efectos se mantienen acotados al entorno próximo del proyecto y que no se producirían alteraciones relevantes respecto de las condiciones de línea de base consideradas en la evaluación.

Adicionalmente, se incorporan medidas operacionales destinadas a reducir potenciales perturbaciones sobre la fauna y los ecosistemas circundantes, incluyendo gestión de residuos, control de iluminación y restricciones operacionales en sectores sensibles.

De acuerdo con los antecedentes técnicos presentados, el Proyecto incorpora medidas de prevención, mitigación, seguimiento y control para los componentes flora, vegetación, fauna, suelo, recursos hídricos y aire.

La evaluación reconoce la existencia de una pérdida de hábitat asociada a las superficies de intervención del Proyecto, incluyendo las áreas destinadas a infraestructura y la Zona de Acopio de Material de

Excavación. Asimismo, se identifican efectos de perturbación, modificación y pérdida de hábitat para fauna terrestre que fueron considerados en la evaluación ambiental.

La existencia de efectos adversos significativos sobre el componente fauna constituye una de las circunstancias que fundamentan el ingreso del Proyecto mediante un Estudio de Impacto Ambiental (EIA), en conformidad con el artículo 11 letra b) de la Ley N°19.300 y el artículo 6 del D.S. N°40/2012.

El titular presenta que, mediante la implementación de las medidas de protección, rescate, relocalización, monitoreo y seguimiento comprometidas, los efectos identificados sobre los recursos naturales renovables pueden ser adecuadamente gestionados durante las fases de construcción, operación y cierre del Proyecto.

1353. Observante: Oscar H. Zarate Toro

Observación:

Contaminación de las aguas, contaminación de el medio ambiente, ¿Cómo la empresa asegura que no se llevaría a cabo una contaminación y repercute en la calidad de vida de quienes aquí habitan?

Evaluación técnica de la observación:

La Dirección Regional del Maule del Servicio de Evaluación Ambiental considera pertinente la observación, en tanto aborda materias ambientales evaluadas durante el procedimiento. A continuación, se entrega la consideración correspondiente

Evaluación de riesgos para la salud de la población

Respecto de la salud de las personas, se indica que en relación al artículo 5° del Reglamento del SEIA, sobre si el proyecto genera o presenta riesgos para la salud de las personas, el proponente incorporó en la Evaluación del Proyecto la identificación, estimación, modelación y evaluación de las emisiones atmosféricas, gases, olores, ruido, residuos sólidos y residuos líquidos generados durante las fases de construcción, operación y cierre, considerando los receptores humanos presentes en el área de influencia, las condiciones de exposición potencial y las medidas de prevención, manejo, control operacional y contingencia comprometidas en el expediente ambiental.

Respecto de emisiones atmosféricas, el Proyecto evaluó material particulado respirable MP10 y MP2,5, así como gases asociados a combustión y operación de maquinaria, equipos y transporte, incluyendo NOx, SO2 y CO. La evaluación consideró las fuentes emisoras asociadas a movimiento de tierras, excavaciones, nivelación, compactación, circulación de vehículos, operación de maquinaria y tránsito por caminos internos y externos. Los resultados fueron analizados mediante modelación atmosférica y evaluación por receptor, considerando condiciones meteorológicas locales y receptores humanos cercanos. A partir de dichos antecedentes, se fundamentó en el estudio de especialidad, que no se identifican condiciones de exposición capaces de generar efectos adversos significativos sobre la salud de las personas.

El proyecto contempla aplicación de supresores de polvo en caminos internos, control de velocidad, mantención de vehículos y maquinaria y lavado de ruedas. El Anexo 1-H de la Adenda Excepcional precisa que se eliminó el uso de RIL tratado para humectación de caminos; su reutilización interna corresponde al lavado de ruedas.

En relación con olores, el Proyecto identificó las fuentes odorantes asociadas a la operación propia del relleno sanitario y desarrolló modelaciones de dispersión odorante, considerando escenarios representativos de funcionamiento, delimitación de isocurvas y receptores humanos presentes en el área de influencia. La evaluación consideró la descarga de residuos, operación del frente activo, manejo de residuos y generación de biogás, junto con medidas de control operacional, tales como cobertura operacional, manejo controlado de residuos, control del frente activo, control de biogás y medidas de contingencia frente a eventos operacionales específicos. Conforme a los resultados obtenidos, no se prevé una exposición de magnitud, frecuencia o duración que configure efectos adversos significativos sobre la salud de las personas.

Respecto del ruido, el expediente incorpora una línea de base de 28 receptores, modelaciones de las fuentes del recinto en seis puntos y evaluación del tránsito exterior, junto con un estudio específico de cuatro receptores asociados a GHPPI. El capítulo 7 de la Adenda Excepcional reconoce el aumento de

niveles de ruido en construcción, operación y cierre y lo califica como poco significativo. Por ello, la consideración de esta materia se refiere a los escenarios y receptores efectivamente evaluados.

En cuanto a residuos sólidos y líquidos, el Proyecto contempla sistemas de manejo, segregación, almacenamiento temporal, conducción, tratamiento y disposición, según corresponda a las categorías evaluadas en el expediente ambiental. Respecto de residuos líquidos y lixiviados, el diseño considera impermeabilización basal, captación, conducción, almacenamiento, tratamiento, monitoreo, control operacional y contingencias destinadas a evitar contacto o exposición directa de la población y prevenir afectaciones al entorno.

En consecuencia, la preocupación por la salud fue considerada mediante la identificación de fuentes de emisión, receptores, modelaciones, diseño sanitario y sistemas de manejo y seguimiento del proyecto. La SEREMI de Salud de la Región del Maule, mediante Ordinario N° 879, de 16 de octubre de 2026, se pronunció conforme sobre la Adenda Excepcional. Los antecedentes y controles descritos constituyen el fundamento de la respuesta, en los términos del artículo 5 del Reglamento del SEIA.

Calidad del agua y protección de quebradas

Respecto a la preocupación por la afectación a aguas y en particular por las quebradas, se indica que de acuerdo con los antecedentes presentados, la construcción de la obra de atravieso considera medidas preventivas orientadas a resguardar la calidad de las aguas, entre ellas la ejecución preferente de las obras en seco, la prohibición de almacenamiento de materiales en el cauce o sus riberas, la revisión permanente del estado mecánico de la maquinaria, el registro fotográfico diario de las condiciones del escurrimiento y la implementación de medidas correctivas ante eventuales incrementos de turbidez u otras alteraciones atribuibles a las faenas.

Asimismo, se contempla un programa de monitoreo aguas arriba y aguas abajo de la intervención, basado en parámetros de la NCh 1333, incluyendo un monitoreo previo para establecer la condición basal de calidad de aguas.

Adicionalmente, el proyecto incorpora medidas de diseño destinadas a prevenir afectaciones sobre aguas superficiales y subterráneas derivadas de la operación del relleno sanitario. Entre estas se consideran sistemas de impermeabilización basal, captación y conducción de lixiviados, planta de tratamiento de lixiviados, monitoreo de aguas subterráneas conforme al D.S. N°189/2005 y planes de contingencia para eventuales fallas de los sistemas de manejo.

El efluente de la PTL contempla reutilización en la plataforma de lavado de ruedas y descarga al canal Derrame Cruchaga. El Anexo 1-H de la Adenda Excepcional estima una descarga promedio de 8,01 m^3/día y máxima de 15,42 m^3/día, e incorpora calidad de tratamiento, balance y manejo de las piscinas. El Anexo 4-I-4 de la Adenda Excepcional describe la obra de descarga de RIL tratado.

En consideración a lo anterior, y atendiendo a que la alteración del cauce corresponde a una intervención puntual que incorpora medidas de control, seguimiento y monitoreo específicas para resguardar la calidad del recurso hídrico, no se advierten antecedentes que permitan sostener la generación de efectos adversos significativos sobre la calidad de las aguas superficiales en relación con su condición de línea de base. Asimismo, las medidas de diseño y operación propuestas permiten prevenir potenciales aportes de contaminantes derivados de lixiviados, aguas servidas y otros residuos líquidos asociados al proyecto.

Por tanto, se estima que la magnitud y duración de los efectos sobre la calidad de las aguas no alcanzan la significancia requerida para configurar la circunstancia contemplada en el artículo 11 letra b) de la Ley N°19.300, en relación con el literal c) del artículo 6 del D.S. N°40/2012.

En consecuencia, sobre la base de los antecedentes aportados por el Titular, es posible concluir que el proyecto no generaría efectos adversos significativos sobre la calidad de las aguas superficiales ni subterráneas, descartándose la configuración del criterio establecido en el artículo 6 letra c) del Reglamento del SEIA para este componente.

Calidad de aguas subterráneas

Respecto de la calidad de aguas subterráneas, el proponente presentó durante el proceso de evaluación antecedentes técnicos que respaldan que se han considerado las medidas necesarias para evitar la afectación de la calidad de las aguas subterráneas.

El ADF se emplaza en una unidad volcánica de baja permeabilidad del cerro Quilipín; las captaciones cercanas se vinculan a la unidad acuífera Putagán Norte. El Anexo 3-U de la Adenda Excepcional evalúa la posible circulación por el macizo fracturado e incorpora escenarios accidentales de infiltración.

Asimismo, los suelos predominantes corresponden a materiales arcillosos de baja permeabilidad, lo que reduce significativamente el potencial de infiltración y percolación de contaminantes hacia el subsuelo.

El ADF contempla impermeabilización basal y de taludes y un sistema de captación y conducción de lixiviados hacia la PTL, según el diseño sanitario presentado para el relleno y el PAS 141 (Anexo 4-E de la Adenda Complementaria). Estos elementos se integran con el estudio hidrogeológico y el seguimiento del agua subterránea.

Presenta las formas de Manejo de lixiviados, sobre el recubrimiento basal se instalará un sistema de captación y conducción de lixiviados hacia una planta de tratamiento. Este sistema evita el escurrimiento libre de lixiviados sobre la superficie del relleno o los terrenos aledaños, descartándose la contaminación del suelo y de los cuerpos de agua cercanos.

Realiza una Evaluación hidrogeológica y análisis de las condiciones del área, el proyecto reconoce que el cerro Quilipín presenta procesos de meteorización y fracturamiento que podrían generar porosidad secundaria y favorecer localmente la circulación de aguas subterráneas. Considerando esta condición, el EIA incorporó una modelación hidrogeológica conservadora que representa el macizo rocoso como un medio fracturado.

El Anexo 3-U de la Adenda Excepcional analiza infiltración mediante HELP V4 y transporte mediante MODFLOW-NWT y MT3D-USGS, con un horizonte de 51 años que incluye operación, cierre y postcierre. Considera defectos y perforaciones en las capas de impermeabilización y utiliza compuestos nitrogenados y cloruros para representar el transporte bajo los escenarios evaluados.

Los compuestos nitrogenados modelados no alcanzan las diez captaciones identificadas. Para cloruros, representados como trazador conservativo, la pluma podría aproximarse al pozo N.° 3 al final del horizonte de 51 años, con concentraciones modeladas de 0 a 5 mg/L. El estudio concluye un riesgo sanitario aceptable bajo las condiciones evaluadas.

Propone medidas de control y monitoreo, una vez iniciada la fase de operación, se realizará monitoreo de aguas subterráneas tanto en los pozos exigidos por el D.S. N°189/05 del MINSAL como en aquellos comprometidos por el proyecto.

Adicionalmente, como Compromiso Ambiental Voluntario, el titular implementará una red de monitoreo compuesta por 10 puntos de control, superando las exigencias mínimas de la normativa vigente. Los resultados obtenidos serán informados periódicamente a los sistemas de Agua Potable Rural (APR) de Putagán y Coironal.

En consecuencia, la preocupación por afectación de aguas subterráneas fue abordada mediante caracterización de captaciones, modelación de infiltración y transporte, impermeabilización, manejo de lixiviados y monitoreo. Estos antecedentes sustentan la conclusión del Anexo 3-U de la Adenda Excepcional sobre riesgo sanitario aceptable en las condiciones y horizonte evaluados y permiten responder respecto de las captaciones identificadas.

Evaluación de efectos sobre los recursos naturales renovables

Respecto de la eventual generación de efectos adversos significativos sobre los recursos naturales renovables, en los términos del artículo 11 letra b) de la Ley N°19.300 y del artículo 6 del D.S. N°40/2012 del Ministerio del Medio Ambiente, el Proyecto evaluó los potenciales impactos sobre los componentes flora, vegetación, fauna terrestre, suelo, recursos hídricos, aire y ecosistemas asociados, considerando las fases de construcción, operación y cierre.

Con relación al área de influencia y los ecosistemas terrestres y en respuesta a las observaciones formuladas sobre la delimitación del área de influencia, el titular complementó su fundamentación incorporando el análisis de los principales mecanismos de impacto sobre los ecosistemas, incluyendo la pérdida y alteración de hábitat, la fragmentación y conectividad biológica, el funcionamiento ecosistémico, la perturbación y desplazamiento de fauna, los efectos por ruido, iluminación y tránsito de maquinaria, la afectación potencial de especies de baja movilidad, y los servicios ecosistémicos y uso recreativo del territorio.

La delimitación del área de influencia se definió considerando las obras y acciones del Proyecto, las unidades vegetacionales presentes, los hábitats identificados para fauna terrestre y la distribución espacial de las especies registradas durante las campañas de terreno realizadas en primavera, verano, otoño e invierno.

Por lo que el titular muestra que la intervención directa se concentra en superficies acotadas del predio, mientras que el entorno mantiene extensas áreas con continuidad de hábitat y cobertura vegetal que permiten el desplazamiento y utilización del territorio por parte de la fauna presente.

Pasando al detalle de Flora y vegetación, respecto de la vegetación, se determinó que las formaciones presentes corresponden principalmente a comunidades esclerófilas con distintos grados de intervención humana producto de actividades agropecuarias, extracción de leña y pastoreo.

La corta y reposición de vegetación se describen en los antecedentes del PAS 148 (Anexo 4-H de la Adenda Excepcional). La reforestación sectorial se distingue de las medidas de mitigación, reparación y compensación de impactos significativos establecidas en el capítulo 8 de la Adenda Excepcional.

Por lo que el titular señala que la composición y estructura general de la vegetación presente en el área de influencia no experimentará una alteración significativa que comprometa su permanencia a largo plazo.

En fauna, el capítulo 7 de la Adenda Excepcional identifica la pérdida de hábitat COFT-1 durante construcción y OFT-1 durante operación, ambas calificadas como significativas. El capítulo 8 de la Adenda Excepcional presenta las medidas de mitigación MMF-1, rehabilitación de 0,85 ha, y MMF-2, construcción de refugios para fauna nativa.

Durante las campañas de caracterización fueron registrados mamíferos, aves, reptiles y anfibios, incluyendo especies endémicas y especies clasificadas como "Casi Amenazadas". No obstante, no se

registraron especies clasificadas en categorías "En Peligro Crítico", "En Peligro" o "Vulnerable" dentro del área de intervención directa.

Considerando las exigencias formuladas durante la evaluación ambiental, el titular complementó las medidas de protección y seguimiento mediante un Programa de Protección y Monitoreo de Fauna que incorpora compromisos verificables, indicadores de seguimiento, metodologías de monitoreo, frecuencia de ejecución y medidas correctivas.

Entre las medidas comprometidas destacan:

- Monitoreo mediante transectos, búsqueda activa, estaciones de observación y cámaras trampa.
- Registro georreferenciado de ejemplares, refugios, madrigueras, huellas y otros indicios.
- Control de velocidad de vehículos al interior del proyecto.
- Capacitación ambiental obligatoria para trabajadores.
- Prohibición de caza, captura, alimentación o perturbación de fauna silvestre.
- Control de iluminación nocturna en sectores sensibles.
- Protección de especies de baja movilidad mediante medidas de rescate y relocalización cuando corresponda.

Asimismo, se establecieron criterios de activación de medidas correctivas frente a eventos tales como atropellos, afectación directa de ejemplares, alteración de refugios o incumplimiento de medidas operacionales.

Respecto del recurso suelo, se mostró que predominan unidades de capacidad de uso IV y VII, correspondientes a terrenos con limitaciones para el desarrollo de actividades agrícolas intensivas.

Los análisis efectuados muestran bajos niveles de erosión potencial y descartan procesos erosivos significativos asociados a la ejecución del Proyecto.

Las interacciones hídricas consideradas comprenden el atravieso de la Quebrada Sin Nombre 1 por el camino, la intervención de la Quebrada Sin Nombre 2 por el dique y las descargas de aguas lluvias y RIL tratado al canal Derrame Cruchaga. Estas obras están descritas separadamente en los anexos 4-I-1 a 4-I-4 de la Adenda Excepcional.

Respecto de emisiones atmosféricas, olores y perturbaciones operacionales, la evaluación consideró los efectos del ruido, tránsito de maquinaria, iluminación nocturna y otras actividades propias de la construcción y operación.

Los antecedentes de modelación concluyen que los efectos se mantienen acotados al entorno próximo del proyecto y que no se producirían alteraciones relevantes respecto de las condiciones de línea de base consideradas en la evaluación.

Adicionalmente, se incorporan medidas operacionales destinadas a reducir potenciales perturbaciones sobre la fauna y los ecosistemas circundantes, incluyendo gestión de residuos, control de iluminación y restricciones operacionales en sectores sensibles.

De acuerdo con los antecedentes técnicos presentados, el Proyecto incorpora medidas de prevención, mitigación, seguimiento y control para los componentes flora, vegetación, fauna, suelo, recursos hídricos y aire.

La evaluación reconoce la existencia de una pérdida de hábitat asociada a las superficies de intervención del Proyecto, incluyendo las áreas destinadas a infraestructura y la Zona de Acopio de Material de

Excavación. Asimismo, se identifican efectos de perturbación, modificación y pérdida de hábitat para fauna terrestre que fueron considerados en la evaluación ambiental.

La existencia de efectos adversos significativos sobre el componente fauna constituye una de las circunstancias que fundamentan el ingreso del Proyecto mediante un Estudio de Impacto Ambiental (EIA), en conformidad con el artículo 11 letra b) de la Ley N°19.300 y el artículo 6 del D.S. N°40/2012.

El titular presenta que, mediante la implementación de las medidas de protección, rescate, relocalización, monitoreo y seguimiento comprometidas, los efectos identificados sobre los recursos naturales renovables pueden ser adecuadamente gestionados durante las fases de construcción, operación y cierre del Proyecto.

1354. Observante: Noelia Cruz Troncoso Troncoso

Observación:

Me preocupa lo que pasaría en las poblaciones humanas ante la posible instalación del proyecto en el área de las plagas, como moscas, ratas y malos olores. Estas afectarían la calidad de vida de quienes aquí habitan y de paso también se salud. ¿Cómo la empresa asegura de que esta afectación no se produciría?

Evaluación técnica de la observación:

La Dirección Regional del Maule del Servicio de Evaluación Ambiental considera pertinente la observación, en tanto aborda materias ambientales evaluadas durante el procedimiento. A continuación, se entrega la consideración correspondiente

Evaluación de riesgos para la salud de la población

Respecto de la salud de las personas, se indica que en relación al artículo 5° del Reglamento del SEIA, sobre si el proyecto genera o presenta riesgos para la salud de las personas, el proponente incorporó en la Evaluación del Proyecto la identificación, estimación, modelación y evaluación de las emisiones atmosféricas, gases, olores, ruido, residuos sólidos y residuos líquidos generados durante las fases de construcción, operación y cierre, considerando los receptores humanos presentes en el área de influencia, las condiciones de exposición potencial y las medidas de prevención, manejo, control operacional y contingencia comprometidas en el expediente ambiental.

Respecto de emisiones atmosféricas, el Proyecto evaluó material particulado respirable MP10 y MP2,5, así como gases asociados a combustión y operación de maquinaria, equipos y transporte, incluyendo NOx, SO2 y CO. La evaluación consideró las fuentes emisoras asociadas a movimiento de tierras, excavaciones, nivelación, compactación, circulación de vehículos, operación de maquinaria y tránsito por caminos internos y externos. Los resultados fueron analizados mediante modelación atmosférica y evaluación por receptor, considerando condiciones meteorológicas locales y receptores humanos cercanos. A partir de dichos antecedentes, se fundamentó en el estudio de especialidad, que no se identifican condiciones de exposición capaces de generar efectos adversos significativos sobre la salud de las personas.

El proyecto contempla aplicación de supresores de polvo en caminos internos, control de velocidad, mantención de vehículos y maquinaria y lavado de ruedas. El Anexo 1-H de la Adenda Excepcional precisa que se eliminó el uso de RIL tratado para humectación de caminos; su reutilización interna corresponde al lavado de ruedas.

En relación con olores, el Proyecto identificó las fuentes odorantes asociadas a la operación propia del relleno sanitario y desarrolló modelaciones de dispersión odorante, considerando escenarios representativos de funcionamiento, delimitación de isocurvas y receptores humanos presentes en el área de influencia. La evaluación consideró la descarga de residuos, operación del frente activo, manejo de residuos y generación de biogás, junto con medidas de control operacional, tales como cobertura operacional, manejo controlado de residuos, control del frente activo, control de biogás y medidas de contingencia frente a eventos operacionales específicos. Conforme a los resultados obtenidos, no se prevé una exposición de magnitud, frecuencia o duración que configure efectos adversos significativos sobre la salud de las personas.

Respecto del ruido, el expediente incorpora una línea de base de 28 receptores, modelaciones de las fuentes del recinto en seis puntos y evaluación del tránsito exterior, junto con un estudio específico de

cuatro receptores asociados a GHPPI. El capítulo 7 de la Adenda Excepcional reconoce el aumento de niveles de ruido en construcción, operación y cierre y lo califica como poco significativo. Por ello, la consideración de esta materia se refiere a los escenarios y receptores efectivamente evaluados.

En cuanto a residuos sólidos y líquidos, el Proyecto contempla sistemas de manejo, segregación, almacenamiento temporal, conducción, tratamiento y disposición, según corresponda a las categorías evaluadas en el expediente ambiental. Respecto de residuos líquidos y lixiviados, el diseño considera impermeabilización basal, captación, conducción, almacenamiento, tratamiento, monitoreo, control operacional y contingencias destinadas a evitar contacto o exposición directa de la población y prevenir afectaciones al entorno.

En consecuencia, la preocupación por la salud fue considerada mediante la identificación de fuentes de emisión, receptores, modelaciones, diseño sanitario y sistemas de manejo y seguimiento del proyecto. La SEREMI de Salud de la Región del Maule, mediante Ordinario N° 879, de 16 de octubre de 2026, se pronunció conforme sobre la Adenda Excepcional. Los antecedentes y controles descritos constituyen el fundamento de la respuesta, en los términos del artículo 5 del Reglamento del SEIA.

Emisiones atmosféricas y calidad del aire

Respecto de la Calidad del aire en el área del proyecto, actualmente las concentraciones de MP2,5 superan la norma en todos los períodos analizados, siendo el período 2017-2019 el de mayor concentración (29,0 $\mu g/m^3$). Las comunas de Villa Alegre y Yerbas Buenas se encuentran declaradas zonas saturadas por MP2,5 (promedio anual y 24 horas), condición bajo la cual se desarrollará el proyecto. Asimismo, la estación de monitoreo de Linares registra superación de la norma para MP2,5, aunque no dispone de datos para MP10 ni para gases (NO_2, SO_2 y CO).

Para evaluar las emisiones del proyecto, se utilizó el modelo de dispersión atmosférica WRF/CALPUFF, considerando receptores de área y puntos habitados cercanos. Se modelaron emisiones de MP10, MP2,5 y gases, concluyéndose que las concentraciones proyectadas son muy bajas, se concentran principalmente dentro del área del proyecto y no generan aportes significativos en las zonas pobladas cercanas.

Los resultados muestran que el proyecto no altera de manera relevante la calidad del aire existente, estimándose incluso un aumento de 0,00% en la concentración promedio de 24 horas de MP2,5 en la estación Linares. Conforme a los criterios vigentes del SEIA para zonas saturadas, se descarta que las emisiones del proyecto generen riesgos significativos para la salud de la población o efectos adversos por exposición a MP2,5.

Si bien el proyecto se emplaza en una zona declarada saturada por MP2,5 mediante el D.S. N° 7/2021 del MMA, actualmente no existe un Plan de Descontaminación Atmosférica (PDA) vigente que exija compensación de emisiones. No obstante, se implementarán medidas de control como:

- Mantención periódica de vehículos y maquinaria.
- Revisión técnica vigente de todos los equipos.
- Aplicación de supresores de polvo en caminos interiores.
- Limitación de velocidad a 30 km/h.
- Uso de vehículos y maquinaria con estándar EURO V.

Las emisiones asociadas a las fases de construcción, operación y cierre son de magnitud reducida y no constituyen un aumento significativo respecto de las concentraciones actuales, por lo que el proyecto no generaría impactos relevantes sobre la calidad del aire ni sobre la salud y calidad de vida de la población.

Emisiones de olores y medidas de control

Para evaluar el impacto de los olores en el área del proyecto el titular inicialmente levantó una línea de base, es decir realizó mediciones en terreno para evaluar la presencia de posibles fuentes de olores que pudiesen haber existido antes de la instalación del relleno sanitario.

Para establecer la línea de base odorante del área del proyecto Centro de Manejo de Residuos Piedra Larga, se realizaron mediciones en 12 puntos alrededor del predio, sin detectarse focos ni percepciones de olor durante las campañas efectuadas.

Posteriormente se realizaron modelaciones, en las que se simuló la existencia del relleno sanitario y su operación. La evaluación de impactos odorantes se realizó mediante modelación, utilizando factores de emisión de referencia provenientes de instalaciones similares. Se identificaron y modelaron las principales fuentes potenciales de olor asociadas a la operación del proyecto, estimándose una Tasa de Emisión de Olor (TEO) total de 65.176,62 ouE/s bajo el escenario operacional más desfavorable.

El Anexo 3-C-1 de la Adenda Excepcional, informa un área de influencia odorante de aproximadamente 252 ha para CP98-1h = 1 ouE/m³, sin alcanzar ninguno de los 57 receptores evaluados. Para el criterio de evaluación de referencia CP98-1h = 3 ouE/m³, la isocurva abarca aproximadamente 60 ha. El primer valor delimita el área de influencia modelada y el segundo corresponde al criterio de evaluación adoptado.

La tabla 23 del estudio actualizado informa concentraciones inferiores a 1 ouE/m³ en percentil 98 en los 57 receptores. En percentil 99,5 algunos puntos alcanzan valores de hasta 2 ouE/m³. En los términos y escenarios del estudio, los receptores no superan el criterio de referencia de 3 ouE/m³.

Adicionalmente, el proyecto contempla un Plan de Gestión Odorante (PGO) que incluye diagnóstico de fuentes, implementación de buenas prácticas operacionales y mejores técnicas disponibles, seguimiento y control permanente, y un plan de contingencias para eventuales episodios de olor.

En consecuencia, la preocupación por olores fue abordada mediante la modelación actualizada de fuentes y receptores y el Plan de Gestión Odorante. Este último contempla seguimiento, contingencias y un procedimiento de reclamos con respuesta formal en un máximo de siete días hábiles desde su recepción. Los resultados sustentan la conclusión del estudio sobre ausencia de efectos significativos por olor en los receptores evaluados, bajo las condiciones operacionales modeladas.

Prevención y control de vectores

En el proyecto considera el control de vectores en las fases de operación y cierre del proyecto. Al respecto, cabe señalar que el Proyecto contempla un sistema integrado de prevención, control, monitoreo y respuesta ante contingencias, desarrollado específicamente para minimizar la presencia de moscas, roedores y aves asociadas a la operación del Área de Disposición Final (ADF), conforme a lo establecido en el D.S. N°189/2005 y en Anexo 1-O de la Adenda Complementaria.

En primer término, es importante indicar que la principal medida de control de vectores corresponde al adecuado manejo operacional del relleno sanitario. En este sentido, el proyecto considera la cobertura

diaria de residuos con una capa de al menos 15 cm de material de cobertura, la compactación permanente de las celdas, el manejo controlado de lixiviados, la limpieza diaria del frente de trabajo y de las áreas operacionales, así como la mantención periódica de los caminos interiores. Estas medidas tienen por finalidad reducir la disponibilidad de alimento, refugio y condiciones favorables para la reproducción de vectores sanitarios, así como minimizar la generación de olores potencialmente atractivos para éstos.

Respecto del control de moscas, el Plan contempla medidas pasivas y activas. Entre las medidas pasivas se incluyen la cobertura diaria e intermedia de residuos, la compactación adecuada de las celdas, el manejo de lixiviados mediante sistemas cerrados, la limpieza permanente de las instalaciones y para las instalaciones y protección de los trabajadores el uso de barreras físicas tales como mallas mosquiteras, ventiladores y sistemas de cierre automático de puertas en las edificaciones del proyecto.

Complementariamente, se implementará un programa permanente de control químico ejecutado por una empresa autorizada por la Autoridad Sanitaria. Este programa considera la aplicación de insecticidas adulticidas y larvicidas mediante rotación de principios activos para evitar fenómenos de resistencia biológica. En los sectores de mayor criticidad, particularmente el frente de trabajo activo, la frecuencia de aplicación programada será cada 48 horas durante la temporada de mayor actividad de moscas (septiembre a abril), pudiendo incrementarse hasta una frecuencia diaria cuando las inspecciones sanitarias, condiciones climáticas u operacionales así lo requieran. En la Planta de Tratamiento de Lixiviados (PTL), piscinas de almacenamiento, báscula y lavado de ruedas se aplicarán controles semanales, mientras que en oficinas, planta de valorización y otros sectores la frecuencia será semanal o quincenal según los resultados del monitoreo.

Adicionalmente, se implementará un sistema de monitoreo mediante trampas para moscas tanto al interior como al exterior del proyecto. Al interior del recinto se instalarán puntos de monitoreo en sectores críticos, incluyendo el frente de trabajo, PTL, báscula y oficinas administrativas. Asimismo, se contempla una red de monitoreo en viviendas cercanas al proyecto, permitiendo detectar oportunamente cualquier incremento de poblaciones de moscas y adoptar medidas correctivas inmediatas.

Respecto del control de roedores, el proyecto contempla un sistema de manejo integrado basado prioritariamente en medidas preventivas y ecológicas. Entre ellas se consideran la cobertura diaria de residuos, control de malezas, eliminación de refugios, hermeticidad de instalaciones, uso de trampas mecánicas y electrónicas, monitoreo periódico de actividad, registro de madrigueras y capturas, además del fomento al control biológico mediante la instalación de perchas y cajas nido para aves rapaces presentes en el área, tales como lechuzas, chunchos y jotes. Estas medidas serán complementadas con evaluaciones periódicas que permitan ajustar las estrategias de control según los resultados obtenidos.

En relación con las aves, se contempla un sistema de prevención basado en la reducción de fuentes de atracción mediante la cobertura de residuos, limpieza diaria de sectores operacionales y control de derrames. Adicionalmente, en caso de ser necesario, se implementarán medidas disuasivas no letales, tales como cañones sonoros automáticos y dispositivos visuales tipo halcón, orientadas exclusivamente a evitar la concentración de aves en el frente de trabajo activo.

Asimismo, de manera complementaria al control de moscas, roedores y aves, el Proyecto contempla medidas específicas para prevenir el ingreso y permanencia de perros vagos y/o perros asilvestrados en las instalaciones, considerando que éstos pueden constituir un factor adicional de riesgo sanitario, operacional y ambiental. Para ello, el Proyecto contará con un cierre perimetral continuo de 1,8 metros de altura alrededor de todo el recinto, conforme a lo establecido en el artículo 14 del D.S. N°189/2005, además de sistemas de control de acceso y vigilancia permanente que restringirán el ingreso de personas y animales no autorizados.

Adicionalmente, el Plan de Prevención de Contingencias y el Plan de Emergencias incorporan específicamente el escenario denominado “Inclusión de perros vagos y asilvestrados al recinto”, estableciendo procedimientos de detección temprana, control y respuesta ante la presencia de estos animales. En caso de detectarse el ingreso de perros al área operacional, se activarán medidas destinadas a evitar su permanencia en sectores de disposición de residuos, minimizar la disponibilidad de fuentes de alimento mediante la cobertura diaria de residuos y mantener el resguardo sanitario y operacional de las instalaciones. Estas acciones serán complementadas con inspecciones periódicas del cierre perimetral, verificación de su integridad y registro de eventuales incidencias detectadas durante las fases de construcción, operación y cierre.

En cuanto a los medios de verificación y registros solicitados por la autoridad, el proyecto mantendrá un sistema documentado de seguimiento que incluirá registros diarios de cobertura y compactación, bitácoras de inspección sanitaria, registros de monitoreo de trampas, planillas de aplicación de insecticidas, certificados emitidos por la empresa especializada encargada del control de plagas, registros de capturas, reportes de medidas correctivas implementadas y respaldos digitales y físicos de todas las actividades ejecutadas. Dichos registros estarán disponibles para inspección por parte de la autoridad competente.

Finalmente, se informa que el Plan de Prevención de Contingencias y el Plan de Emergencias han sido actualizados para incorporar específicamente el escenario de proliferación de vectores (Capítulo 5 de la Adenda Excepcional). Ante un aumento significativo de moscas, roedores o aves, se activarán medidas de respuesta inmediata consistentes en el reforzamiento de coberturas, incremento de frecuencias de inspección, intensificación de aplicaciones de control sanitario, ampliación de puntos de monitoreo y ejecución de medidas correctivas focalizadas, manteniendo seguimiento permanente hasta recuperar las condiciones normales de operación. Estas acciones serán aplicables tanto durante la fase de operación como durante la fase de cierre del proyecto.

En consecuencia, considerando las características del diseño sanitario del relleno, las medidas operacionales permanentes, el programa específico de control de moscas, roedores y aves, el monitoreo dentro y fuera del área del proyecto, los mecanismos de verificación y los procedimientos de contingencia comprometidos, se concluye que el proyecto dispone de herramientas suficientes para prevenir, controlar y corregir oportunamente eventuales incrementos de vectores, descartándose la generación de impactos significativos sobre la salud de las personas o la calidad de vida de las comunidades del área de influencia.

1355. Observante: Claudia Andrea Torres Torres

Observación:

Me preocupa la cantidad de plagas y enfermedades que esto pudiese ocasionar. Díganme ustedes ¿quién nos asegura que esto no ocurriría?

Además a su vez nos afecta en nuestra agricultura contaminando el suelo.

Evaluación técnica de la observación:

La Dirección Regional del Maule del Servicio de Evaluación Ambiental considera pertinente la observación, en tanto aborda materias ambientales evaluadas durante el procedimiento. A continuación, se entrega la consideración correspondiente

Evaluación de riesgos para la salud de la población

Respecto de la salud de las personas, se indica que en relación al artículo 5° del Reglamento del SEIA, sobre si el proyecto genera o presenta riesgos para la salud de las personas, el proponente incorporó en la Evaluación del Proyecto la identificación, estimación, modelación y evaluación de las emisiones atmosféricas, gases, olores, ruido, residuos sólidos y residuos líquidos generados durante las fases de construcción, operación y cierre, considerando los receptores humanos presentes en el área de influencia, las condiciones de exposición potencial y las medidas de prevención, manejo, control operacional y contingencia comprometidas en el expediente ambiental.

Respecto de emisiones atmosféricas, el Proyecto evaluó material particulado respirable MP10 y MP2,5, así como gases asociados a combustión y operación de maquinaria, equipos y transporte, incluyendo NOx, SO2 y CO. La evaluación consideró las fuentes emisoras asociadas a movimiento de tierras, excavaciones, nivelación, compactación, circulación de vehículos, operación de maquinaria y tránsito por caminos internos y externos. Los resultados fueron analizados mediante modelación atmosférica y evaluación por receptor, considerando condiciones meteorológicas locales y receptores humanos cercanos. A partir de dichos antecedentes, se fundamentó en el estudio de especialidad, que no se identifican condiciones de exposición capaces de generar efectos adversos significativos sobre la salud de las personas.

El proyecto contempla aplicación de supresores de polvo en caminos internos, control de velocidad, mantención de vehículos y maquinaria y lavado de ruedas. El Anexo 1-H de la Adenda Excepcional precisa que se eliminó el uso de RIL tratado para humectación de caminos; su reutilización interna corresponde al lavado de ruedas.

En relación con olores, el Proyecto identificó las fuentes odorantes asociadas a la operación propia del relleno sanitario y desarrolló modelaciones de dispersión odorante, considerando escenarios representativos de funcionamiento, delimitación de isocurvas y receptores humanos presentes en el área de influencia. La evaluación consideró la descarga de residuos, operación del frente activo, manejo de residuos y generación de biogás, junto con medidas de control operacional, tales como cobertura operacional, manejo controlado de residuos, control del frente activo, control de biogás y medidas de contingencia frente a eventos operacionales específicos. Conforme a los resultados obtenidos, no se prevé una exposición de magnitud, frecuencia o duración que configure efectos adversos significativos sobre la salud de las personas.

Respecto del ruido, el expediente incorpora una línea de base de 28 receptores, modelaciones de las fuentes del recinto en seis puntos y evaluación del tránsito exterior, junto con un estudio específico de cuatro receptores asociados a GHPPI. El capítulo 7 de la Adenda Excepcional reconoce el aumento de

niveles de ruido en construcción, operación y cierre y lo califica como poco significativo. Por ello, la consideración de esta materia se refiere a los escenarios y receptores efectivamente evaluados.

En cuanto a residuos sólidos y líquidos, el Proyecto contempla sistemas de manejo, segregación, almacenamiento temporal, conducción, tratamiento y disposición, según corresponda a las categorías evaluadas en el expediente ambiental. Respecto de residuos líquidos y lixiviados, el diseño considera impermeabilización basal, captación, conducción, almacenamiento, tratamiento, monitoreo, control operacional y contingencias destinadas a evitar contacto o exposición directa de la población y prevenir afectaciones al entorno.

En consecuencia, la preocupación por la salud fue considerada mediante la identificación de fuentes de emisión, receptores, modelaciones, diseño sanitario y sistemas de manejo y seguimiento del proyecto. La SEREMI de Salud de la Región del Maule, mediante Ordinario N° 879, de 16 de octubre de 2026, se pronunció conforme sobre la Adenda Excepcional. Los antecedentes y controles descritos constituyen el fundamento de la respuesta, en los términos del artículo 5 del Reglamento del SEIA.

Prevención y control de vectores

En el proyecto considera el control de vectores en las fases de operación y cierre del proyecto. Al respecto, cabe señalar que el Proyecto contempla un sistema integrado de prevención, control, monitoreo y respuesta ante contingencias, desarrollado específicamente para minimizar la presencia de moscas, roedores y aves asociadas a la operación del Área de Disposición Final (ADF), conforme a lo establecido en el D.S. N°189/2005 y en Anexo 1-O de la Adenda Complementaria.

En primer término, es importante indicar que la principal medida de control de vectores corresponde al adecuado manejo operacional del relleno sanitario. En este sentido, el proyecto considera la cobertura diaria de residuos con una capa de al menos 15 cm de material de cobertura, la compactación permanente de las celdas, el manejo controlado de lixiviados, la limpieza diaria del frente de trabajo y de las áreas operacionales, así como la mantención periódica de los caminos interiores. Estas medidas tienen por finalidad reducir la disponibilidad de alimento, refugio y condiciones favorables para la reproducción de vectores sanitarios, así como minimizar la generación de olores potencialmente atractivos para éstos.

Respecto del control de moscas, el Plan contempla medidas pasivas y activas. Entre las medidas pasivas se incluyen la cobertura diaria e intermedia de residuos, la compactación adecuada de las celdas, el manejo de lixiviados mediante sistemas cerrados, la limpieza permanente de las instalaciones y para las instalaciones y protección de los trabajadores el uso de barreras físicas tales como mallas mosquiteras, ventiladores y sistemas de cierre automático de puertas en las edificaciones del proyecto.

Complementariamente, se implementará un programa permanente de control químico ejecutado por una empresa autorizada por la Autoridad Sanitaria. Este programa considera la aplicación de insecticidas adulticidas y larvicidas mediante rotación de principios activos para evitar fenómenos de resistencia biológica. En los sectores de mayor criticidad, particularmente el frente de trabajo activo, la frecuencia de aplicación programada será cada 48 horas durante la temporada de mayor actividad de moscas (septiembre a abril), pudiendo incrementarse hasta una frecuencia diaria cuando las inspecciones sanitarias, condiciones climáticas u operacionales así lo requieran. En la Planta de Tratamiento de Lixiviados (PTL), piscinas de almacenamiento, báscula y lavado de ruedas se aplicarán controles semanales, mientras que en oficinas, planta de valorización y otros sectores la frecuencia será semanal o quincenal según los resultados del monitoreo.

Adicionalmente, se implementará un sistema de monitoreo mediante trampas para moscas tanto al interior como al exterior del proyecto. Al interior del recinto se instalarán puntos de monitoreo en sectores críticos, incluyendo el frente de trabajo, PTL, báscula y oficinas administrativas. Asimismo, se contempla una red de monitoreo en viviendas cercanas al proyecto, permitiendo detectar oportunamente cualquier incremento de poblaciones de moscas y adoptar medidas correctivas inmediatas.

Respecto del control de roedores, el proyecto contempla un sistema de manejo integrado basado prioritariamente en medidas preventivas y ecológicas. Entre ellas se consideran la cobertura diaria de residuos, control de malezas, eliminación de refugios, hermeticidad de instalaciones, uso de trampas mecánicas y electrónicas, monitoreo periódico de actividad, registro de madrigueras y capturas, además del fomento al control biológico mediante la instalación de perchas y cajas nido para aves rapaces presentes en el área, tales como lechuzas, chunchos y jotes. Estas medidas serán complementadas con evaluaciones periódicas que permitan ajustar las estrategias de control según los resultados obtenidos.

En relación con las aves, se contempla un sistema de prevención basado en la reducción de fuentes de atracción mediante la cobertura de residuos, limpieza diaria de sectores operacionales y control de derrames. Adicionalmente, en caso de ser necesario, se implementarán medidas disuasivas no letales, tales como cañones sonoros automáticos y dispositivos visuales tipo halcón, orientadas exclusivamente a evitar la concentración de aves en el frente de trabajo activo.

Asimismo, de manera complementaria al control de moscas, roedores y aves, el Proyecto contempla medidas específicas para prevenir el ingreso y permanencia de perros vagos y/o perros asilvestrados en las instalaciones, considerando que éstos pueden constituir un factor adicional de riesgo sanitario, operacional y ambiental. Para ello, el Proyecto contará con un cierre perimetral continuo de 1,8 metros de altura alrededor de todo el recinto, conforme a lo establecido en el artículo 14 del D.S. N°189/2005, además de sistemas de control de acceso y vigilancia permanente que restringirán el ingreso de personas y animales no autorizados.

Adicionalmente, el Plan de Prevención de Contingencias y el Plan de Emergencias incorporan específicamente el escenario denominado “Inclusión de perros vagos y asilvestrados al recinto”, estableciendo procedimientos de detección temprana, control y respuesta ante la presencia de estos animales. En caso de detectarse el ingreso de perros al área operacional, se activarán medidas destinadas a evitar su permanencia en sectores de disposición de residuos, minimizar la disponibilidad de fuentes de alimento mediante la cobertura diaria de residuos y mantener el resguardo sanitario y operacional de las instalaciones. Estas acciones serán complementadas con inspecciones periódicas del cierre perimetral, verificación de su integridad y registro de eventuales incidencias detectadas durante las fases de construcción, operación y cierre.

En cuanto a los medios de verificación y registros solicitados por la autoridad, el proyecto mantendrá un sistema documentado de seguimiento que incluirá registros diarios de cobertura y compactación, bitácoras de inspección sanitaria, registros de monitoreo de trampas, planillas de aplicación de insecticidas, certificados emitidos por la empresa especializada encargada del control de plagas, registros de capturas, reportes de medidas correctivas implementadas y respaldos digitales y físicos de todas las actividades ejecutadas. Dichos registros estarán disponibles para inspección por parte de la autoridad competente.

Finalmente, se informa que el Plan de Prevención de Contingencias y el Plan de Emergencias han sido actualizados para incorporar específicamente el escenario de proliferación de vectores (Capítulo 5 de la Adenda Excepcional). Ante un aumento significativo de moscas, roedores o aves, se activarán medidas de respuesta inmediata consistentes en el reforzamiento de coberturas, incremento de frecuencias de inspección, intensificación de aplicaciones de control sanitario, ampliación de puntos de monitoreo y

ejecución de medidas correctivas focalizadas, manteniendo seguimiento permanente hasta recuperar las condiciones normales de operación. Estas acciones serán aplicables tanto durante la fase de operación como durante la fase de cierre del proyecto.

En consecuencia, considerando las características del diseño sanitario del relleno, las medidas operacionales permanentes, el programa específico de control de moscas, roedores y aves, el monitoreo dentro y fuera del área del proyecto, los mecanismos de verificación y los procedimientos de contingencia comprometidos, se concluye que el proyecto dispone de herramientas suficientes para prevenir, controlar y corregir oportunamente eventuales incrementos de vectores, descartándose la generación de impactos significativos sobre la salud de las personas o la calidad de vida de las comunidades del área de influencia.

Evaluación de efectos sobre los recursos naturales renovables

Respecto de la eventual generación de efectos adversos significativos sobre los recursos naturales renovables, en los términos del artículo 11 letra b) de la Ley N°19.300 y del artículo 6 del D.S. N°40/2012 del Ministerio del Medio Ambiente, el Proyecto evaluó los potenciales impactos sobre los componentes flora, vegetación, fauna terrestre, suelo, recursos hídricos, aire y ecosistemas asociados, considerando las fases de construcción, operación y cierre.

Con relación al área de influencia y los ecosistemas terrestres y en respuesta a las observaciones formuladas sobre la delimitación del área de influencia, el titular complementó su fundamentación incorporando el análisis de los principales mecanismos de impacto sobre los ecosistemas, incluyendo la pérdida y alteración de hábitat, la fragmentación y conectividad biológica, el funcionamiento ecosistémico, la perturbación y desplazamiento de fauna, los efectos por ruido, iluminación y tránsito de maquinaria, la afectación potencial de especies de baja movilidad, y los servicios ecosistémicos y uso recreativo del territorio.

La delimitación del área de influencia se definió considerando las obras y acciones del Proyecto, las unidades vegetacionales presentes, los hábitats identificados para fauna terrestre y la distribución espacial de las especies registradas durante las campañas de terreno realizadas en primavera, verano, otoño e invierno.

Por lo que el titular muestra que la intervención directa se concentra en superficies acotadas del predio, mientras que el entorno mantiene extensas áreas con continuidad de hábitat y cobertura vegetal que permiten el desplazamiento y utilización del territorio por parte de la fauna presente.

Pasando al detalle de Flora y vegetación, respecto de la vegetación, se determinó que las formaciones presentes corresponden principalmente a comunidades esclerófilas con distintos grados de intervención humana producto de actividades agropecuarias, extracción de leña y pastoreo.

La corta y reposición de vegetación se describen en los antecedentes del PAS 148 (Anexo 4-H de la Adenda Excepcional). La reforestación sectorial se distingue de las medidas de mitigación, reparación y compensación de impactos significativos establecidas en el capítulo 8 de la Adenda Excepcional.

Por lo que el titular señala que la composición y estructura general de la vegetación presente en el área de influencia no experimentará una alteración significativa que comprometa su permanencia a largo plazo.

En fauna, el capítulo 7 de la Adenda Excepcional identifica la pérdida de hábitat COFT-1 durante construcción y OFT-1 durante operación, ambas calificadas como significativas. El capítulo 8 de la

Adenda Excepcional presenta las medidas de mitigación MMF-1, rehabilitación de 0,85 ha, y MMF-2, construcción de refugios para fauna nativa.

Durante las campañas de caracterización fueron registrados mamíferos, aves, reptiles y anfibios, incluyendo especies endémicas y especies clasificadas como "Casi Amenazadas". No obstante, no se registraron especies clasificadas en categorías "En Peligro Crítico", "En Peligro" o "Vulnerable" dentro del área de intervención directa.

Considerando las exigencias formuladas durante la evaluación ambiental, el titular complementó las medidas de protección y seguimiento mediante un Programa de Protección y Monitoreo de Fauna que incorpora compromisos verificables, indicadores de seguimiento, metodologías de monitoreo, frecuencia de ejecución y medidas correctivas.

Entre las medidas comprometidas destacan:

- Monitoreo mediante transectos, búsqueda activa, estaciones de observación y cámaras trampa.
- Registro georreferenciado de ejemplares, refugios, madrigueras, huellas y otros indicios.
- Control de velocidad de vehículos al interior del proyecto.
- Capacitación ambiental obligatoria para trabajadores.
- Prohibición de caza, captura, alimentación o perturbación de fauna silvestre.
- Control de iluminación nocturna en sectores sensibles.
- Protección de especies de baja movilidad mediante medidas de rescate y relocalización cuando corresponda.

Asimismo, se establecieron criterios de activación de medidas correctivas frente a eventos tales como atropellos, afectación directa de ejemplares, alteración de refugios o incumplimiento de medidas operacionales.

Respecto del recurso suelo, se mostró que predominan unidades de capacidad de uso IV y VII, correspondientes a terrenos con limitaciones para el desarrollo de actividades agrícolas intensivas.

Los análisis efectuados muestran bajos niveles de erosión potencial y descartan procesos erosivos significativos asociados a la ejecución del Proyecto.

Las interacciones hídricas consideradas comprenden el atravieso de la Quebrada Sin Nombre 1 por el camino, la intervención de la Quebrada Sin Nombre 2 por el dique y las descargas de aguas lluvias y RIL tratado al canal Derrame Cruchaga. Estas obras están descritas separadamente en los anexos 4-I-1 a 4-I-4 de la Adenda Excepcional.

Respecto de emisiones atmosféricas, olores y perturbaciones operacionales, la evaluación consideró los efectos del ruido, tránsito de maquinaria, iluminación nocturna y otras actividades propias de la construcción y operación.

Los antecedentes de modelación concluyen que los efectos se mantienen acotados al entorno próximo del proyecto y que no se producirían alteraciones relevantes respecto de las condiciones de línea de base consideradas en la evaluación.

Adicionalmente, se incorporan medidas operacionales destinadas a reducir potenciales perturbaciones sobre la fauna y los ecosistemas circundantes, incluyendo gestión de residuos, control de iluminación y restricciones operacionales en sectores sensibles.

De acuerdo con los antecedentes técnicos presentados, el Proyecto incorpora medidas de prevención, mitigación, seguimiento y control para los componentes flora, vegetación, fauna, suelo, recursos hídricos y aire.

La evaluación reconoce la existencia de una pérdida de hábitat asociada a las superficies de intervención del Proyecto, incluyendo las áreas destinadas a infraestructura y la Zona de Acopio de Material de Excavación. Asimismo, se identifican efectos de perturbación, modificación y pérdida de hábitat para fauna terrestre que fueron considerados en la evaluación ambiental.

La existencia de efectos adversos significativos sobre el componente fauna constituye una de las circunstancias que fundamentan el ingreso del Proyecto mediante un Estudio de Impacto Ambiental (EIA), en conformidad con el artículo 11 letra b) de la Ley N°19.300 y el artículo 6 del D.S. N°40/2012.

El titular presenta que, mediante la implementación de las medidas de protección, rescate, relocalización, monitoreo y seguimiento comprometidas, los efectos identificados sobre los recursos naturales renovables pueden ser adecuadamente gestionados durante las fases de construcción, operación y cierre del Proyecto.

Capacidad de uso del suelo, erosión y medidas de protección

Respecto de la afectación potencial sobre el recurso suelo, el titular presentó durante la evaluación ambiental antecedentes que muestran la posibilidad de degradación del suelo asociada a la construcción y operación del proyecto, particularmente por la disposición de residuos y la eventual generación de contaminantes.

Al respecto, la evaluación de los impactos señaló que el proyecto no producirá degradación significativa de los suelos aledaños, debido a que corresponde a un relleno sanitario diseñado y operado bajo los estándares establecidos en el D.S. N.° 189/2005, diferenciándose de los antiguos basurales y vertederos utilizados históricamente.

La principal preocupación asociada a la degradación del suelo corresponde al potencial contacto de lixiviados con el terreno natural. Sin embargo, el diseño contempla sistemas de protección destinados precisamente a impedir dicha situación.

El diseño del Relleno Sanitario presenta un Sistema de protección del suelo, el Área de Disposición Final (ADF) considera un sistema de impermeabilización basal, un sistema de captación de lixiviados, un sistema de conducción de lixiviados hacia la Planta de Tratamiento de Lixiviados y medidas de control permanente de infiltraciones.

Estos sistemas cumplen con los artículos 20, 21 y 22 del D.S. N.° 189/2005 y tienen como objetivo impedir la infiltración de líquidos hacia el subsuelo, evitando la contaminación del suelo y de las aguas subterráneas. En consecuencia, se descarta la generación de impactos significativos por contaminación química de suelos derivados de la disposición final de residuos.

Respecto a la evaluación de la calidad y capacidad de uso del suelo, la caracterización ambiental determinó que los suelos presentes en el área de emplazamiento poseen un estado de conservación intermedio y un potencial agrícola limitado. Si bien algunos sectores podrían ser utilizados para actividades agrícolas, presentan restricciones naturales relacionadas con la profundidad efectiva del suelo, las pendientes, la pedregosidad, los procesos erosivos preexistentes y la intervención humana histórica.

Además, dichas condiciones no se presentan uniformemente dentro del predio, por estas razones se concluyó que el recurso suelo presenta una calidad ambiental basal media, que existe intervención previa relevante, con un potencial agrícola es relativamente bajo y que los impactos generados por el proyecto se restringen principalmente a las superficies directamente intervenidas por las obras.

Por lo anterior, la evaluación descarta impactos significativos sobre la pérdida de suelo o sobre su capacidad productiva fuera de las áreas de intervención directa.

En cuanto a la erosión del suelo, durante la evaluación se identificaron sectores con susceptibilidad de activación de procesos erosivos. Posteriormente, a solicitud de los organismos evaluadores, se elaboró la Línea Base de Erosión Actual del Suelo, incorporada como Anexo 3-X de la Adenda Excepcional, mediante la cual se caracterizó detalladamente el estado erosivo existente en el área de estudio.

Dicha línea base permitió identificar sectores con diferentes niveles de erosión, además de determinar áreas prioritarias de protección, permitir focalizar las medidas de control y establecer el programa de monitoreo.

A partir de la Línea Base de Erosión Actual se elaboró un Plan de Protección y Monitoreo aplicable durante toda la vida útil del proyecto. El plan incorpora medidas concretas, verificables y georreferenciadas, incluyendo la localización de las áreas de intervención, las superficies específicas de aplicación, el tipo de obra de conservación y el seguimiento durante construcción, operación y cierre.

A continuación, se describen las medidas de protección del suelo.

Revegetación de sectores erosionados, con el objetivo de incrementar cobertura vegetal y disminuir procesos erosivos. Se implementará revegetación en áreas previamente identificadas como prioritarias. La medida contempla la plantación y/o siembra de especies nativas, la recuperación progresiva de cobertura vegetal y la protección de individuos plantados.

Entre las especies consideradas destacan Litre (*Lithraea caustica*), Espino (*Vachellia caven*), Boldo (*Peumus boldus*), Huingán (*Schinus polygamus*), Romerillo (*Baccharis linearis*) y Trébol blanco (*Trifolium repens*).

La densidad de plantación variará entre 204 y 400 plantas por hectárea. Además, se contempla la preparación de terreno, construir casillas de plantación, instalara protección contra lagomorfos (conejos y liebres, principalmente) e instalar señalización de áreas restauradas.

Construcción de bancales de piedra. Tienen como objetivo reducir la erosión hídrica y favorecer la regeneración natural. Se construirán estructuras tipo media luna sobre curvas de nivel. Sus características son una longitud entre 3 y 8 metros, construcción con piedras del sector, funcionan como retención de escorrentía y acumulación de sedimentos.

Construcción de diques de polines. Tiene como función reducir la velocidad de escurrimiento y estabilizar cárcavas erosionadas. Se instalarán en cárcavas con erosión activa, sus características son de un ancho entre 3 y 5 metros, altura entre 0,5 y 1,5 metros, son estructuras ancladas con polines, alambre y clavos.

Instalación de fajinas, su objetivo es disminuir erosión superficial y favorecer la acumulación de suelo fértil. Se construirán sobre curvas de nivel, con una longitud entre 2 y 5 metros, confeccionadas con polines tratados y un diseño orientado a capturar sedimentos.

El Rescate y reutilización de suelo orgánico, tiene por objetivo recuperar la capa arable y favorecer los procesos de revegetación y restauración ecológica. Previo al inicio de las obras se rescatará la capa

superficial del suelo, esto es de una profundidad aproximada: 30 cm, en total el volumen estimado: 97,2 m^3. Se obtendrá de la extracción desde áreas destinadas a oficinas y valorización de residuos y su reutilización será en sectores degradados.

Respecto del monitoreo del recurso suelo, el plan establece seguimiento durante toda la vida útil del proyecto, orientado a verificar la estabilidad de las áreas erosionadas, el funcionamiento de las obras de conservación, el éxito de la revegetación, la recuperación de cobertura vegetal, el control de cárcavas, la conservación del suelo orgánico recuperado y verificar la ausencia de nuevos procesos erosivos relevantes. Los resultados del monitoreo permitirán ajustar y reforzar las medidas de protección cuando sea necesario.

Finalmente, los principales impactos sobre el componente suelo corresponden a la intervención directa de superficies destinadas a obras permanentes y temporales, así como a procesos erosivos localizados preexistentes o inducidos por las actividades constructivas.

De lo anteriormente expuesto el proyecto incorpora sistemas de impermeabilización y captación de lixiviados que evitan la contaminación del suelo. Los impactos se restringen principalmente al área de intervención directa. El área presenta un potencial agrícola limitado y una condición basal ya intervenida. Se elaboró una Línea Base de Erosión Actual que permitió identificar áreas sensibles. Se implementará un Plan de Protección y Monitoreo durante toda la vida útil del proyecto. Se contemplan medidas de restauración, revegetación, estabilización de cárcavas y rescate de suelo orgánico.

El titular presenta antecedentes de que el proyecto no generará una pérdida significativa de suelo ni una degradación relevante de su capacidad para sustentar biodiversidad o usos productivos, manteniéndose controlados los riesgos de erosión y contaminación mediante las medidas de diseño, protección y seguimiento comprometidas.

Actividad agrícola para el consumo doméstico.

Respecto de la preocupación por el impacto asociado a las labores agrícolas por la cercanía a la presencia de un relleno sanitario se hace presente que la evaluación ambiental concluyó que no se prevén impactos significativos sobre la producción agrícola local. En la respuesta 1.12.3 de la Adenda Excepcional el titular complementó la descripción de las actividades económicas, productivas y de subsistencia identificadas en los predios y sectores rurales localizados dentro del Área de Influencia. Conforme a los antecedentes levantados durante las campañas de terreno realizadas, así como la observación territorial y revisión cartográfica desarrolladas durante la evaluación ambiental del Proyecto, en el área evaluada predominan actividades rurales de carácter familiar y de pequeña escala, asociadas principalmente a uso agrícola, agropecuario y de subsistencia.

En este contexto, se identificaron huertos familiares, frutales menores, cultivos de autoconsumo, superficies de cultivo estacional, pastizales y sectores destinados a uso agropecuario menor y consumo animal, desarrollados principalmente en predios rurales dispersos de los sectores La Faja, Putagán, Gumera y Santa Marina. Para complementar dicha caracterización, se incorpora la siguiente tabla descriptiva referencial de actividades económicas, productivas y de subsistencia identificadas en el Área de Influencia:

Tabla. Actividades económicas, productivas y subsistencia del A.I

Sector	Tipo de actividad	Cultivo/Uso identificado	Superficie aproximada observada
La Faja	Subsistencia familiar	Huertos familiares y frutales menores	Menor a 0,5 ha
La Faja	Agropecuario menor	Pastizales y consumo animal	0,5 a 2 ha
Putagán	Agrícola familiar	Cultivos estacionales y autoconsumo	0,5 a 1 ha
Putagán	Agropecuario menor	Praderas y uso animal doméstico	1 a 3 ha
Gumera	Subsistencia rural	Huertos, frutales menores y aves de corral	Menor a 0,5 ha
Gumera	Agrícola menor	Cultivo estacional de pequeña escala	0,5 a 1 ha
Santa Marina	Agropecuario familiar	Pastizales y uso pecuario menor	1 a 3 ha
Santa Marina	Subsistencia familiar	Huertos y producción menor de autoconsumo	Menor a 0,5 ha

Fuente: ELB Medio Humano

Las superficies informadas, corresponden a estimaciones obtenidas a partir de observación territorial, antecedentes levantados durante campañas de terreno y revisión cartográfica disponible y tiene por objeto ampliar la caracterización rural y productiva del componente Medio Humano previamente incorporada en el expediente

Además, el titular incorporó diversos Compromisos Ambientales Voluntarios destinados a fortalecer el desarrollo económico y productivo del territorio.

Entre ellos destaca el Plan de Fomento de la Apicultura y Apoyo a la Actividad Agrícola, cuyo objetivo es contribuir al fortalecimiento de las actividades agropecuarias presentes en el área de influencia mediante:

- Asistencia técnica especializada a productores locales.
- Capacitación periódica impartida por profesionales del área agrícola.
- Apoyo al fortalecimiento de la actividad apícola.
- Mejoramiento de infraestructura productiva existente, incluyendo apoyo a invernaderos y otras instalaciones agrícolas.
- Promoción de iniciativas asociativas y fortalecimiento de capacidades productivas locales.
- Coordinación con programas e instrumentos públicos de fomento agropecuario disponibles en las comunas del área de influencia.

Además, en materia específica de olores y su eventual relación con las actividades agrícolas, el titular comprometió las siguientes medidas y programas de seguimiento:

- Seguimiento de emisiones odorantes.
- Evaluación de funcionamiento y eficiencia del sistema de reducción de olores.
- Monitoreo de olores en aire ambiente.
- Seguimiento y gestión de reclamos por olores.
- Control operacional de la Planta de Tratamiento.
- Implementación del Plan de Apoyo a la Actividad Agrícola.
- Fumigación preventiva de viviendas en caso de ser necesaria para evitar la proliferación de vectores, particularmente moscas.

En consecuencia, la evaluación ambiental determinó que existen medidas de control, supervisión y seguimiento destinadas a prevenir posibles afectaciones al entorno agrícola, manteniéndose la conclusión de que el proyecto no generará impactos significativos sobre las actividades productivas del área de influencia.

1356. Observante: Kassandra Saavedra Millapón

Observación:

Tengo familia con patologías pulmonares de base. Me preocupa en gran medida como ante la posible instalación del relleno sanitario se llevaría a cabo una mayor contaminación del aire y de paso grandes repercusiones negativas en la salud de quienes aquí habitan. ¿Cómo la empresa asegura de que no habrían repercusiones en la salud de las personas de este territorio?

Evaluación técnica de la observación:

La Dirección Regional del Maule del Servicio de Evaluación Ambiental considera pertinente la observación, en tanto aborda materias ambientales evaluadas durante el procedimiento. A continuación, se entrega la consideración correspondiente

Evaluación de riesgos para la salud de la población

Respecto de la salud de las personas, se indica que en relación al artículo 5° del Reglamento del SEIA, sobre si el proyecto genera o presenta riesgos para la salud de las personas, el proponente incorporó en la Evaluación del Proyecto la identificación, estimación, modelación y evaluación de las emisiones atmosféricas, gases, olores, ruido, residuos sólidos y residuos líquidos generados durante las fases de construcción, operación y cierre, considerando los receptores humanos presentes en el área de influencia, las condiciones de exposición potencial y las medidas de prevención, manejo, control operacional y contingencia comprometidas en el expediente ambiental.

Respecto de emisiones atmosféricas, el Proyecto evaluó material particulado respirable MP10 y MP2,5, así como gases asociados a combustión y operación de maquinaria, equipos y transporte, incluyendo NOx, SO2 y CO. La evaluación consideró las fuentes emisoras asociadas a movimiento de tierras, excavaciones, nivelación, compactación, circulación de vehículos, operación de maquinaria y tránsito por caminos internos y externos. Los resultados fueron analizados mediante modelación atmosférica y evaluación por receptor, considerando condiciones meteorológicas locales y receptores humanos cercanos. A partir de dichos antecedentes, se fundamentó en el estudio de especialidad, que no se identifican condiciones de exposición capaces de generar efectos adversos significativos sobre la salud de las personas.

El proyecto contempla aplicación de supresores de polvo en caminos internos, control de velocidad, mantención de vehículos y maquinaria y lavado de ruedas. El Anexo 1-H de la Adenda Excepcional precisa que se eliminó el uso de RIL tratado para humectación de caminos; su reutilización interna corresponde al lavado de ruedas.

En relación con olores, el Proyecto identificó las fuentes odorantes asociadas a la operación propia del relleno sanitario y desarrolló modelaciones de dispersión odorante, considerando escenarios representativos de funcionamiento, delimitación de isocurvas y receptores humanos presentes en el área de influencia. La evaluación consideró la descarga de residuos, operación del frente activo, manejo de residuos y generación de biogás, junto con medidas de control operacional, tales como cobertura operacional, manejo controlado de residuos, control del frente activo, control de biogás y medidas de contingencia frente a eventos operacionales específicos. Conforme a los resultados obtenidos, no se prevé una exposición de magnitud, frecuencia o duración que configure efectos adversos significativos sobre la salud de las personas.

Respecto del ruido, el expediente incorpora una línea de base de 28 receptores, modelaciones de las fuentes del recinto en seis puntos y evaluación del tránsito exterior, junto con un estudio específico de

cuatro receptores asociados a GHPPI. El capítulo 7 de la Adenda Excepcional reconoce el aumento de niveles de ruido en construcción, operación y cierre y lo califica como poco significativo. Por ello, la consideración de esta materia se refiere a los escenarios y receptores efectivamente evaluados.

En cuanto a residuos sólidos y líquidos, el Proyecto contempla sistemas de manejo, segregación, almacenamiento temporal, conducción, tratamiento y disposición, según corresponda a las categorías evaluadas en el expediente ambiental. Respecto de residuos líquidos y lixiviados, el diseño considera impermeabilización basal, captación, conducción, almacenamiento, tratamiento, monitoreo, control operacional y contingencias destinadas a evitar contacto o exposición directa de la población y prevenir afectaciones al entorno.

En consecuencia, la preocupación por la salud fue considerada mediante la identificación de fuentes de emisión, receptores, modelaciones, diseño sanitario y sistemas de manejo y seguimiento del proyecto. La SEREMI de Salud de la Región del Maule, mediante Ordinario N° 879, de 16 de octubre de 2026, se pronunció conforme sobre la Adenda Excepcional. Los antecedentes y controles descritos constituyen el fundamento de la respuesta, en los términos del artículo 5 del Reglamento del SEIA.

Emisiones atmosféricas y calidad del aire

Respecto de la Calidad del aire en el área del proyecto, actualmente las concentraciones de MP2,5 superan la norma en todos los períodos analizados, siendo el período 2017-2019 el de mayor concentración (29,0 $\mu g/m^3$). Las comunas de Villa Alegre y Yerbas Buenas se encuentran declaradas zonas saturadas por MP2,5 (promedio anual y 24 horas), condición bajo la cual se desarrollará el proyecto. Asimismo, la estación de monitoreo de Linares registra superación de la norma para MP2,5, aunque no dispone de datos para MP10 ni para gases (NO_2, SO_2 y CO).

Para evaluar las emisiones del proyecto, se utilizó el modelo de dispersión atmosférica WRF/CALPUFF, considerando receptores de área y puntos habitados cercanos. Se modelaron emisiones de MP10, MP2,5 y gases, concluyéndose que las concentraciones proyectadas son muy bajas, se concentran principalmente dentro del área del proyecto y no generan aportes significativos en las zonas pobladas cercanas.

Los resultados muestran que el proyecto no altera de manera relevante la calidad del aire existente, estimándose incluso un aumento de 0,00% en la concentración promedio de 24 horas de MP2,5 en la estación Linares. Conforme a los criterios vigentes del SEIA para zonas saturadas, se descarta que las emisiones del proyecto generen riesgos significativos para la salud de la población o efectos adversos por exposición a MP2,5.

Si bien el proyecto se emplaza en una zona declarada saturada por MP2,5 mediante el D.S. N° 7/2021 del MMA, actualmente no existe un Plan de Descontaminación Atmosférica (PDA) vigente que exija compensación de emisiones. No obstante, se implementarán medidas de control como:

- Mantención periódica de vehículos y maquinaria.
- Revisión técnica vigente de todos los equipos.
- Aplicación de supresores de polvo en caminos interiores.
- Limitación de velocidad a 30 km/h.
- Uso de vehículos y maquinaria con estándar EURO V.

Las emisiones asociadas a las fases de construcción, operación y cierre son de magnitud reducida y no constituyen un aumento significativo respecto de las concentraciones actuales, por lo que el proyecto no generaría impactos relevantes sobre la calidad del aire ni sobre la salud y calidad de vida de la población.

1357. Observante: Natividad del Carmen Abrigo Leiva

Observación:

Vengo de una familia con tradición en el trabajo de la agricultura. Me preocupa en gran medida lo que pasaría con la calidad de los productos agrícolas ante la posible instalación del proyecto y como esto a su vez repercutiría en los bolsillos de quienes dependen de este rubro. ¿Cómo la empresa asegura que no se comprometería el sustento económico de quienes aquí habitan?

Evaluación técnica de la observación:

La Dirección Regional del Maule del Servicio de Evaluación Ambiental considera pertinente la observación, en tanto aborda materias ambientales evaluadas durante el procedimiento. A continuación, se entrega la consideración correspondiente

Evaluación de efectos sobre los recursos naturales renovables

Respecto de la eventual generación de efectos adversos significativos sobre los recursos naturales renovables, en los términos del artículo 11 letra b) de la Ley N°19.300 y del artículo 6 del D.S. N°40/2012 del Ministerio del Medio Ambiente, el Proyecto evaluó los potenciales impactos sobre los componentes flora, vegetación, fauna terrestre, suelo, recursos hídricos, aire y ecosistemas asociados, considerando las fases de construcción, operación y cierre.

Con relación al área de influencia y los ecosistemas terrestres y en respuesta a las observaciones formuladas sobre la delimitación del área de influencia, el titular complementó su fundamentación incorporando el análisis de los principales mecanismos de impacto sobre los ecosistemas, incluyendo la pérdida y alteración de hábitat, la fragmentación y conectividad biológica, el funcionamiento ecosistémico, la perturbación y desplazamiento de fauna, los efectos por ruido, iluminación y tránsito de maquinaria, la afectación potencial de especies de baja movilidad, y los servicios ecosistémicos y uso recreativo del territorio.

La delimitación del área de influencia se definió considerando las obras y acciones del Proyecto, las unidades vegetacionales presentes, los hábitats identificados para fauna terrestre y la distribución espacial de las especies registradas durante las campañas de terreno realizadas en primavera, verano, otoño e invierno.

Por lo que el titular muestra que la intervención directa se concentra en superficies acotadas del predio, mientras que el entorno mantiene extensas áreas con continuidad de hábitat y cobertura vegetal que permiten el desplazamiento y utilización del territorio por parte de la fauna presente.

Pasando al detalle de Flora y vegetación, respecto de la vegetación, se determinó que las formaciones presentes corresponden principalmente a comunidades esclerófilas con distintos grados de intervención humana producto de actividades agropecuarias, extracción de leña y pastoreo.

La corta y reposición de vegetación se describen en los antecedentes del PAS 148 (Anexo 4-H de la Adenda Excepcional). La reforestación sectorial se distingue de las medidas de mitigación, reparación y compensación de impactos significativos establecidas en el capítulo 8 de la Adenda Excepcional.

Por lo que el titular señala que la composición y estructura general de la vegetación presente en el área de influencia no experimentará una alteración significativa que comprometa su permanencia a largo plazo.

En fauna, el capítulo 7 de la Adenda Excepcional identifica la pérdida de hábitat COFT-1 durante construcción y OFT-1 durante operación, ambas calificadas como significativas. El capítulo 8 de la Adenda Excepcional presenta las medidas de mitigación MMF-1, rehabilitación de 0,85 ha, y MMF-2, construcción de refugios para fauna nativa.

Durante las campañas de caracterización fueron registrados mamíferos, aves, reptiles y anfibios, incluyendo especies endémicas y especies clasificadas como "Casi Amenazadas". No obstante, no se registraron especies clasificadas en categorías "En Peligro Crítico", "En Peligro" o "Vulnerable" dentro del área de intervención directa.

Considerando las exigencias formuladas durante la evaluación ambiental, el titular complementó las medidas de protección y seguimiento mediante un Programa de Protección y Monitoreo de Fauna que incorpora compromisos verificables, indicadores de seguimiento, metodologías de monitoreo, frecuencia de ejecución y medidas correctivas.

Entre las medidas comprometidas destacan:

- Monitoreo mediante transectos, búsqueda activa, estaciones de observación y cámaras trampa.
- Registro georreferenciado de ejemplares, refugios, madrigueras, huellas y otros indicios.
- Control de velocidad de vehículos al interior del proyecto.
- Capacitación ambiental obligatoria para trabajadores.
- Prohibición de caza, captura, alimentación o perturbación de fauna silvestre.
- Control de iluminación nocturna en sectores sensibles.
- Protección de especies de baja movilidad mediante medidas de rescate y relocalización cuando corresponda.

Asimismo, se establecieron criterios de activación de medidas correctivas frente a eventos tales como atropellos, afectación directa de ejemplares, alteración de refugios o incumplimiento de medidas operacionales.

Respecto del recurso suelo, se mostró que predominan unidades de capacidad de uso IV y VII, correspondientes a terrenos con limitaciones para el desarrollo de actividades agrícolas intensivas.

Los análisis efectuados muestran bajos niveles de erosión potencial y descartan procesos erosivos significativos asociados a la ejecución del Proyecto.

Las interacciones hídricas consideradas comprenden el atravieso de la Quebrada Sin Nombre 1 por el camino, la intervención de la Quebrada Sin Nombre 2 por el dique y las descargas de aguas lluvias y RIL tratado al canal Derrame Cruchaga. Estas obras están descritas separadamente en los anexos 4-I-1 a 4-I-4 de la Adenda Excepcional.

Respecto de emisiones atmosféricas, olores y perturbaciones operacionales, la evaluación consideró los efectos del ruido, tránsito de maquinaria, iluminación nocturna y otras actividades propias de la construcción y operación.

Los antecedentes de modelación concluyen que los efectos se mantienen acotados al entorno próximo del proyecto y que no se producirían alteraciones relevantes respecto de las condiciones de línea de base consideradas en la evaluación.

Adicionalmente, se incorporan medidas operacionales destinadas a reducir potenciales perturbaciones sobre la fauna y los ecosistemas circundantes, incluyendo gestión de residuos, control de iluminación y restricciones operacionales en sectores sensibles.

De acuerdo con los antecedentes técnicos presentados, el Proyecto incorpora medidas de prevención, mitigación, seguimiento y control para los componentes flora, vegetación, fauna, suelo, recursos hídricos y aire.

La evaluación reconoce la existencia de una pérdida de hábitat asociada a las superficies de intervención del Proyecto, incluyendo las áreas destinadas a infraestructura y la Zona de Acopio de Material de Excavación. Asimismo, se identifican efectos de perturbación, modificación y pérdida de hábitat para fauna terrestre que fueron considerados en la evaluación ambiental.

La existencia de efectos adversos significativos sobre el componente fauna constituye una de las circunstancias que fundamentan el ingreso del Proyecto mediante un Estudio de Impacto Ambiental (EIA), en conformidad con el artículo 11 letra b) de la Ley N°19.300 y el artículo 6 del D.S. N°40/2012.

El titular presenta que, mediante la implementación de las medidas de protección, rescate, relocalización, monitoreo y seguimiento comprometidas, los efectos identificados sobre los recursos naturales renovables pueden ser adecuadamente gestionados durante las fases de construcción, operación y cierre del Proyecto.

Identidad cultural y arraigo territorial

Respecto de la identidad cultural y sentimientos de arraigo de los grupos humanos, durante la evaluación ambiental se identificó la existencia de un impacto sociocultural relacionado con la percepción que parte de la comunidad tiene respecto de estos espacios, los cuales constituyen referentes identitarios, paisajísticos y culturales asociados a la memoria local, el sentido de pertenencia y la valoración del entorno rural. Este análisis se sustentó en antecedentes obtenidos mediante campañas de terreno, entrevistas, observaciones ciudadanas e interacciones territoriales desarrolladas durante el proceso de evaluación.

El capítulo 7 de la Adenda Excepcional identifica OMH-3, alteración del sentimiento de arraigo, y lo califica como poco significativo. La evaluación reconoce una modificación cierta de la percepción de tranquilidad y carácter rural del entorno, de largo plazo, concentrada en los receptores próximos de Gúmera, Santa Marina y La Faja. Este efecto se distingue del reasentamiento de población y de la interrupción de las actividades productivas.

El Cerro Quilipín y Piedra Larga son referentes de memoria oral e identidad local y registran usos recreativos y comunitarios. El capítulo 7 de la Adenda Excepcional considera ese valor y evalúa separadamente la restricción de acceso mediante OMH-2.

En este contexto, el titular incorporó el CAV Plan de Fomento Cultural del Cerro Quilipín y Piedra Larga, orientado a reconocer, conservar y poner en valor los atributos culturales, históricos y territoriales asociados a estos espacios. Sin embargo, dicho instrumento corresponde a un Compromiso Ambiental Voluntario, surgido a partir de antecedentes levantados durante la participación ciudadana y los estudios de medio humano, y no constituye una medida de mitigación, reparación o compensación derivada de impactos significativos en los términos del artículo 11 de la Ley N.° 19.300.

En consecuencia, la observación fue considerada reconociendo el impacto sobre el arraigo y su calificación poco significativa consignada en el capítulo 7 de la Adenda Excepcional. El análisis considera la valoración simbólica del territorio, su expresión espacial y social y la continuidad de los usos comunitarios en el marco del proyecto y del Plan de Fomento Cultural descrito en el capítulo 10 de la Adenda Excepcional.

Evaluación de efectos sobre la producción agrícola, comercialización y exportación de productos agropecuarios

Los eventuales efectos del proyecto sobre las actividades económicas y productivas desarrolladas en el territorio, particularmente aquellas vinculadas a la agricultura, ganadería, apicultura y producción agroalimentaria regional, fueron abordadas en la evaluación ambiental del proyecto. Para ello se analizaron los potenciales efectos del proyecto sobre las actividades económicas presentes en el área de influencia, incluyendo la producción agrícola, ganadera y apícola. Los antecedentes técnicos contenidos en el EIA, sus Adendas y la Adenda Excepcional permitieron concluir que el proyecto no generará impactos significativos sobre la producción agropecuaria regional ni sobre la capacidad de comercialización de frutas, hortalizas, vinos, productos pecuarios u otros productos agrícolas provenientes del territorio.

En particular, las evaluaciones de calidad del aire, olores, recursos hídricos, aguas subterráneas, suelo y salud de la población concluyeron que, considerando las medidas de diseño, prevención, control y seguimiento comprometidas por el titular, no se prevén afectaciones ambientales capaces de comprometer la calidad de los productos agrícolas o ganaderos generados en el entorno del proyecto. Del mismo modo, durante la evaluación no se aportaron antecedentes técnicos que acreditaran posibles efectos sobre las cadenas de comercialización o sobre el cumplimiento de los estándares exigidos por los mercados nacionales e internacionales para los productos agropecuarios de la zona.

El titular incorporó diversos Compromisos Ambientales Voluntarios destinados a fortalecer el desarrollo económico y productivo del territorio.

Entre ellos destaca el Plan de Fomento de la Apicultura y Apoyo a la Actividad Agrícola, cuyo objetivo es contribuir al fortalecimiento de las actividades agropecuarias presentes en el área de influencia mediante:

- Asistencia técnica especializada a productores locales.
- Capacitación periódica impartida por profesionales del área agrícola.
- Apoyo al fortalecimiento de la actividad apícola.
- Mejoramiento de infraestructura productiva existente, incluyendo apoyo a invernaderos y otras instalaciones agrícolas.
- Promoción de iniciativas asociativas y fortalecimiento de capacidades productivas locales.
- Coordinación con programas e instrumentos públicos de fomento agropecuario disponibles en las comunas del área de influencia.

Complementariamente, el titular comprometió la implementación y mantención permanente de una plantación de lavanda, la que contribuirá tanto al fortalecimiento de la actividad apícola mediante el aporte de recursos florales para polinizadores, como a la integración paisajística del proyecto y al apoyo de las medidas de control de vectores consideradas para su operación.

Asimismo, se incorporó el CAV de apoyar soluciones de abastecimiento de agua potable para sectores rurales, incluyendo familias del sector Rosas Olea, contribuyendo al mejoramiento de las condiciones de acceso al agua para consumo humano.

Adicionalmente, la Adenda Excepcional incorporó programas de seguimiento ambiental que consideran monitoreos de aguas superficiales, aguas subterráneas, olores y otros componentes relevantes, cuyos resultados serán puestos a disposición de las autoridades competentes y de las comunidades interesadas.

Estos mecanismos permitirán verificar permanentemente que la operación del proyecto no genere efectos ambientales que puedan afectar el desarrollo de las actividades productivas locales.

En materia específica de olores y su eventual relación con las actividades agrícolas, el titular comprometió las siguientes medidas y programas de seguimiento:

- Seguimiento de emisiones odorantes.
- Evaluación de funcionamiento y eficiencia del sistema de reducción de olores.
- Monitoreo de olores en aire ambiente.
- Seguimiento y gestión de reclamos por olores.
- Control operacional de la Planta de Tratamiento.
- Implementación del Plan de Apoyo a la Actividad Agrícola.
- Fumigación preventiva de viviendas en caso de ser necesaria para evitar la proliferación de vectores, particularmente moscas.

En consecuencia, la evaluación ambiental concluyó que el proyecto no generará impactos significativos sobre la producción agrícola, ganadera, apícola o vitivinícola de la zona, ni sobre la comercialización de dichos productos. No obstante, el titular incorporó una serie de compromisos ambientales voluntarios orientados a fortalecer las actividades productivas locales, mejorar las condiciones de desarrollo rural, apoyar el acceso al agua, fomentar la apicultura y agricultura local, y mantener un seguimiento ambiental permanente que permita resguardar la calidad ambiental del territorio y el desarrollo sustentable de las comunidades del área de influencia. Los compromisos descritos corresponden a control, seguimiento y apoyo productivo. En los antecedentes reseñados en esta respuesta no se identifica un compromiso de indemnización automática por cada cosecha, pago vitalicio o pensión a los habitantes.

1358. Observante: María Cristina Figueroa González

Observación:

Me preocupa lo que podría pasar con la calidad de las aguas ante la posible instalación del relleno sanitario. El daño a las aguas subterráneas es inminente y tenemos que tener en consideración lo que pasaría con quienes aquí habitan y como se generaría un daño en la calidad de vida de las personas que aquí habitan, si consideramos que quienes aquí habitan subsisten con agua de pozo o noria.

Evaluación técnica de la observación:

La Dirección Regional del Maule del Servicio de Evaluación Ambiental considera pertinente la observación, en tanto aborda materias ambientales evaluadas durante el procedimiento. A continuación, se entrega la consideración correspondiente

Evaluación de riesgos para la salud de la población

Respecto de la salud de las personas, se indica que en relación al artículo 5° del Reglamento del SEIA, sobre si el proyecto genera o presenta riesgos para la salud de las personas, el proponente incorporó en la Evaluación del Proyecto la identificación, estimación, modelación y evaluación de las emisiones atmosféricas, gases, olores, ruido, residuos sólidos y residuos líquidos generados durante las fases de construcción, operación y cierre, considerando los receptores humanos presentes en el área de influencia, las condiciones de exposición potencial y las medidas de prevención, manejo, control operacional y contingencia comprometidas en el expediente ambiental.

Respecto de emisiones atmosféricas, el Proyecto evaluó material particulado respirable MP10 y MP2,5, así como gases asociados a combustión y operación de maquinaria, equipos y transporte, incluyendo NOx, SO2 y CO. La evaluación consideró las fuentes emisoras asociadas a movimiento de tierras, excavaciones, nivelación, compactación, circulación de vehículos, operación de maquinaria y tránsito por caminos internos y externos. Los resultados fueron analizados mediante modelación atmosférica y evaluación por receptor, considerando condiciones meteorológicas locales y receptores humanos cercanos. A partir de dichos antecedentes, se fundamentó en el estudio de especialidad, que no se identifican condiciones de exposición capaces de generar efectos adversos significativos sobre la salud de las personas.

El proyecto contempla aplicación de supresores de polvo en caminos internos, control de velocidad, mantención de vehículos y maquinaria y lavado de ruedas. El Anexo 1-H de la Adenda Excepcional precisa que se eliminó el uso de RIL tratado para humectación de caminos; su reutilización interna corresponde al lavado de ruedas.

En relación con olores, el Proyecto identificó las fuentes odorantes asociadas a la operación propia del relleno sanitario y desarrolló modelaciones de dispersión odorante, considerando escenarios representativos de funcionamiento, delimitación de isocurvas y receptores humanos presentes en el área de influencia. La evaluación consideró la descarga de residuos, operación del frente activo, manejo de residuos y generación de biogás, junto con medidas de control operacional, tales como cobertura operacional, manejo controlado de residuos, control del frente activo, control de biogás y medidas de contingencia frente a eventos operacionales específicos. Conforme a los resultados obtenidos, no se prevé una exposición de magnitud, frecuencia o duración que configure efectos adversos significativos sobre la salud de las personas.

Respecto del ruido, el expediente incorpora una línea de base de 28 receptores, modelaciones de las fuentes del recinto en seis puntos y evaluación del tránsito exterior, junto con un estudio específico de cuatro receptores asociados a GHPPI. El capítulo 7 de la Adenda Excepcional reconoce el aumento de niveles de ruido en construcción, operación y cierre y lo califica como poco significativo. Por ello, la consideración de esta materia se refiere a los escenarios y receptores efectivamente evaluados.

En cuanto a residuos sólidos y líquidos, el Proyecto contempla sistemas de manejo, segregación, almacenamiento temporal, conducción, tratamiento y disposición, según corresponda a las categorías evaluadas en el expediente ambiental. Respecto de residuos líquidos y lixiviados, el diseño considera impermeabilización basal, captación, conducción, almacenamiento, tratamiento, monitoreo, control operacional y contingencias destinadas a evitar contacto o exposición directa de la población y prevenir afectaciones al entorno.

En consecuencia, la preocupación por la salud fue considerada mediante la identificación de fuentes de emisión, receptores, modelaciones, diseño sanitario y sistemas de manejo y seguimiento del proyecto. La SEREMI de Salud de la Región del Maule, mediante Ordinario N° 879, de 16 de octubre de 2026, se pronunció conforme sobre la Adenda Excepcional. Los antecedentes y controles descritos constituyen el fundamento de la respuesta, en los términos del artículo 5 del Reglamento del SEIA.

Calidad del agua y protección de quebradas

Respecto a la preocupación por la afectación a aguas y en particular por las quebradas, se indica que de acuerdo con los antecedentes presentados, la construcción de la obra de atravieso considera medidas preventivas orientadas a resguardar la calidad de las aguas, entre ellas la ejecución preferente de las obras en seco, la prohibición de almacenamiento de materiales en el cauce o sus riberas, la revisión permanente del estado mecánico de la maquinaria, el registro fotográfico diario de las condiciones del escurrimiento y la implementación de medidas correctivas ante eventuales incrementos de turbidez u otras alteraciones atribuibles a las faenas.

Asimismo, se contempla un programa de monitoreo aguas arriba y aguas abajo de la intervención, basado en parámetros de la NCh 1333, incluyendo un monitoreo previo para establecer la condición basal de calidad de aguas.

Adicionalmente, el proyecto incorpora medidas de diseño destinadas a prevenir afectaciones sobre aguas superficiales y subterráneas derivadas de la operación del relleno sanitario. Entre estas se consideran sistemas de impermeabilización basal, captación y conducción de lixiviados, planta de tratamiento de lixiviados, monitoreo de aguas subterráneas conforme al D.S. N°189/2005 y planes de contingencia para eventuales fallas de los sistemas de manejo.

El efluente de la PTL contempla reutilización en la plataforma de lavado de ruedas y descarga al canal Derrame Cruchaga. El Anexo 1-H de la Adenda Excepcional estima una descarga promedio de 8,01 m^3/día y máxima de 15,42 m^3/día, e incorpora calidad de tratamiento, balance y manejo de las piscinas. El Anexo 4-I-4 de la Adenda Excepcional describe la obra de descarga de RIL tratado.

En consideración a lo anterior, y atendiendo a que la alteración del cauce corresponde a una intervención puntual que incorpora medidas de control, seguimiento y monitoreo específicas para resguardar la calidad del recurso hídrico, no se advierten antecedentes que permitan sostener la generación de efectos adversos significativos sobre la calidad de las aguas superficiales en relación con su condición de línea de base. Asimismo, las medidas de diseño y operación propuestas permiten prevenir potenciales aportes de contaminantes derivados de lixiviados, aguas servidas y otros residuos líquidos asociados al proyecto.

Por tanto, se estima que la magnitud y duración de los efectos sobre la calidad de las aguas no alcanzan la significancia requerida para configurar la circunstancia contemplada en el artículo 11 letra b) de la Ley N°19.300, en relación con el literal c) del artículo 6 del D.S. N°40/2012.

En consecuencia, sobre la base de los antecedentes aportados por el Titular, es posible concluir que el proyecto no generaría efectos adversos significativos sobre la calidad de las aguas superficiales ni subterráneas, descartándose la configuración del criterio establecido en el artículo 6 letra c) del Reglamento del SEIA para este componente.

Captaciones de agua subterránea cercanas al proyecto

Respecto de la cercanía del proyecto a captaciones de aguas subterráneas y de los eventuales efectos sobre la calidad de estas aguas, el Titular actualizó el Anexo 3-U, "Estudio de Riesgo Sanitario de Captaciones de Aguas Subterráneas", incorporado en la Adenda Excepcional, con el objeto de evaluar los riesgos asociados a la operación del Área de Disposición Final (ADF).

Como resultado de la actualización de antecedentes y de las campañas de terreno realizadas, se identificaron 10 captaciones de aguas subterráneas (pozos y/o norias) ubicadas a una distancia igual o inferior a 600 metros del ADF, las cuales se presentan en la Tabla 1 y en la Figura 2 del citado estudio. Asimismo, el Titular señala que efectuó nuevas campañas de levantamiento de información sin identificar captaciones adicionales dentro del área de influencia considerada.

Tabla. Captaciones subterráneas ubicadas a 600 metros o menos del ADF. Coordenadas UTM Datum WGS84, Huso 19 Sur

Pozo	Coordenadas	Distancia a ADF (m)
1	259.872 E, 6.041.036 N	584
2	259.707 E, 6.040.843 N	592
3	259.716 E, 6.040.726 N	510
4	259.626 E, 6.040.622 N	563
5	259.660 E, 6.040.618 N	525
6	259.681 E, 6.040.549 N	485
7	259.685 E, 6.040.502 N	477
8	259.568 E, 6.040.419 N	589
9	259.614 E, 6.040.136 N	600
10	259.882 E, 6.040.201 N	458

Fuente: Anexo 3-U Estudio de Riesgo Sanitario de Captaciones de Aguas Subterráneas, de la Adenda Excepcional.

Figura. Ubicación de captaciones subterráneas a 600 m o menos del ADF

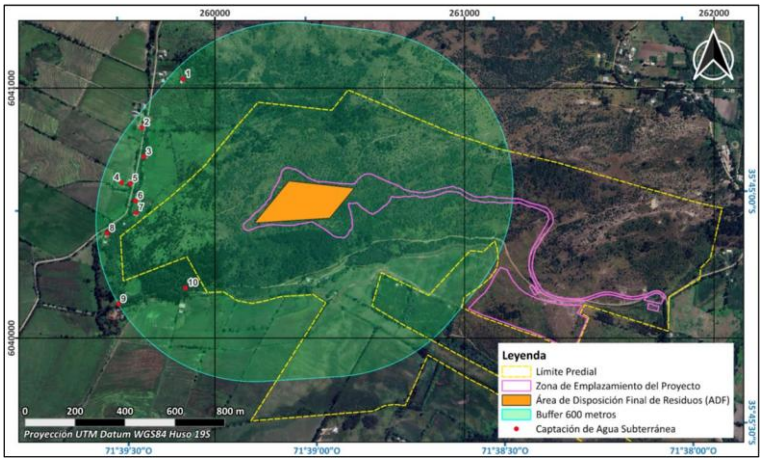

Fuente: Anexo 3-U Estudio de Riesgo Sanitario de Captaciones de Aguas Subterráneas, de la Adenda Excepcional.

En particular, durante una tercera campaña de terreno correspondiente al componente Medio Humano, desarrollada entre el 29 de septiembre y el 3 de octubre de 2025 en los sectores de Putagán y Gúmera, se verificó nuevamente la existencia de captaciones de agua subterránea, concluyéndose que no existen nuevas captaciones dentro del radio de 600 metros respecto del ADF, distintas de aquellas ya identificadas en el estudio. La ubicación de estas captaciones se encuentra representada en la Figura anterior, y en la cartografía del proyecto incorporada en los anexos denominados "Estudio de Riesgo Pozos Cercanos al ADF".

Con el propósito de evaluar la eventual afectación de dichas captaciones, el Titular desarrolló un modelo hidrogeológico conforme a los lineamientos establecidos en la "Guía para el uso de modelos de aguas subterráneas en el SEIA" (SEA, 2012). Sobre esta base, se realizaron modelaciones de infiltración de lixiviados y transporte de contaminantes en aguas subterráneas, mediante las herramientas HELP V4 y ModelMuse, utilizando los códigos MODFLOW-NWT y MT3D-USGS.

La evaluación consideró escenarios conservadores de infiltración y un horizonte temporal de 51 años, incluyendo las etapas de operación, cierre y postcierre del proyecto. Los resultados muestran que las plumas de contaminación presentarían una evolución progresiva y lenta.

En el caso de los compuestos nitrogenados, la modelación indica que el transporte de contaminantes permanece confinado espacialmente al entorno del cerro Quilipín, sin alcanzar ninguna de las diez captaciones identificadas. Respecto de los cloruros, utilizados como trazador conservativo por su alta movilidad y sin considerar procesos de sorción o degradación, los resultados muestran una mayor extensión de la pluma contaminante. Sin embargo, incluso bajo este escenario deliberadamente conservador, la pluma podría aproximarse al entorno del Pozo N.° 3 hacia el final del período de simulación, manteniéndose las concentraciones estimadas muy por debajo de los límites establecidos por la normativa vigente.

Los resultados obtenidos se explican principalmente por las bajas tasas de infiltración estimadas desde el ADF, incluso bajo escenarios accidentales conservadores, las cuales evidencian la eficacia del sistema de impermeabilización basal contemplado en el diseño del proyecto. A ello se suman las condiciones hidrogeológicas del emplazamiento, caracterizadas por la presencia de rocas volcánicas de baja permeabilidad que limitan el flujo subterráneo.

Sobre la base de estos antecedentes, el Estudio de Riesgo Sanitario concluye que, considerando una correcta instalación y control de calidad del sistema de impermeabilización basal, la probabilidad de ocurrencia del escenario accidental modelado es baja. Asimismo, dado que las concentraciones proyectadas en las captaciones evaluadas se mantienen bajo los estándares normativos, las consecuencias sanitarias potenciales se consideran de baja magnitud. En consecuencia, el riesgo sanitario asociado a la eventual infiltración de lixiviados se clasifica como bajo.

Complementariamente, el proyecto contempla diversas medidas de prevención, mitigación y seguimiento destinadas a evitar la infiltración de lixiviados, detectar oportunamente cualquier eventual afectación y establecer acciones correctivas cuando corresponda. Entre ellas se consideran sistemas de impermeabilización, captación y manejo de lixiviados, monitoreo continuo de aguas subterráneas y planes de contingencia.

Cabe señalar que la observación también se relaciona con la interpretación realizada por el Titular respecto de lo dispuesto en el artículo 10 del Decreto Supremo N.° 189/2005 del Ministerio de Salud, el cual establece que los rellenos sanitarios deben emplazarse a más de 600 metros de toda captación de

agua existente y a más de 60 metros de cualquier curso o cuerpo de agua superficial. No obstante, la misma disposición permite solicitar a la autoridad sanitaria competente la aprobación de distancias inferiores cuando ello se encuentre debidamente fundamentado mediante un estudio de riesgos.

En este contexto, el Anexo 3-U de la Adenda Excepcional integra antecedentes geológicos, hidrogeológicos, geofísicos, geoquímicos, análisis de calidad de aguas, modelación numérica de flujo y transporte de contaminantes, así como la evaluación de escenarios conservadores de infiltración y falla de los sistemas de impermeabilización. Sobre la base de dichos antecedentes, el estudio concluye que no se prevén impactos significativos sobre la calidad ni sobre la disponibilidad de las aguas subterráneas asociadas a las captaciones evaluadas.

Finalmente, el Titular señala expresamente que, en virtud de los resultados obtenidos y conforme a lo dispuesto en el artículo 10 del D.S. N.° 189/2005, solicitará a la Secretaría Regional Ministerial de Salud la aprobación de distancias inferiores a las establecidas en la normativa, fundamentando dicha solicitud en los antecedentes técnicos desarrollados en el Anexo 3-U, “Estudio de Riesgo Sanitario de Captaciones de Aguas Subterráneas”, de la Adenda Excepcional. Lo anterior corresponde a una solicitud que deberá ser evaluada y resuelta por la autoridad sanitaria competente en el marco de sus atribuciones.

Calidad de aguas subterráneas

Respecto de la calidad de aguas subterráneas, el proponente presentó durante el proceso de evaluación antecedentes técnicos que respaldan que se han considerado las medidas necesarias para evitar la afectación de la calidad de las aguas subterráneas.

El ADF se emplaza en una unidad volcánica de baja permeabilidad del cerro Quilipín; las captaciones cercanas se vinculan a la unidad acuífera Putagán Norte. El Anexo 3-U de la Adenda Excepcional evalúa la posible circulación por el macizo fracturado e incorpora escenarios accidentales de infiltración.

Asimismo, los suelos predominantes corresponden a materiales arcillosos de baja permeabilidad, lo que reduce significativamente el potencial de infiltración y percolación de contaminantes hacia el subsuelo.

El ADF contempla impermeabilización basal y de taludes y un sistema de captación y conducción de lixiviados hacia la PTL, según el diseño sanitario presentado para el relleno y el PAS 141 (Anexo 4-E de la Adenda Complementaria). Estos elementos se integran con el estudio hidrogeológico y el seguimiento del agua subterránea.

Presenta las formas de Manejo de lixiviados, sobre el recubrimiento basal se instalará un sistema de captación y conducción de lixiviados hacia una planta de tratamiento. Este sistema evita el escurrimiento libre de lixiviados sobre la superficie del relleno o los terrenos aledaños, descartándose la contaminación del suelo y de los cuerpos de agua cercanos.

Realiza una Evaluación hidrogeológica y análisis de las condiciones del área, el proyecto reconoce que el cerro Quilipín presenta procesos de meteorización y fracturamiento que podrían generar porosidad secundaria y favorecer localmente la circulación de aguas subterráneas. Considerando esta condición, el EIA incorporó una modelación hidrogeológica conservadora que representa el macizo rocoso como un medio fracturado.

El Anexo 3-U de la Adenda Excepcional analiza infiltración mediante HELP V4 y transporte mediante MODFLOW-NWT y MT3D-USGS, con un horizonte de 51 años que incluye operación, cierre y postcierre. Considera defectos y perforaciones en las capas de impermeabilización y utiliza compuestos nitrogenados y cloruros para representar el transporte bajo los escenarios evaluados.

Los compuestos nitrogenados modelados no alcanzan las diez captaciones identificadas. Para cloruros, representados como trazador conservativo, la pluma podría aproximarse al pozo N.° 3 al final del horizonte de 51 años, con concentraciones modeladas de 0 a 5 mg/L. El estudio concluye un riesgo sanitario aceptable bajo las condiciones evaluadas.

Propone medidas de control y monitoreo, una vez iniciada la fase de operación, se realizará monitoreo de aguas subterráneas tanto en los pozos exigidos por el D.S. N°189/05 del MINSAL como en aquellos comprometidos por el proyecto.

Adicionalmente, como Compromiso Ambiental Voluntario, el titular implementará una red de monitoreo compuesta por 10 puntos de control, superando las exigencias mínimas de la normativa vigente. Los resultados obtenidos serán informados periódicamente a los sistemas de Agua Potable Rural (APR) de Putagán y Coironal.

En consecuencia, la preocupación por afectación de aguas subterráneas fue abordada mediante caracterización de captaciones, modelación de infiltración y transporte, impermeabilización, manejo de lixiviados y monitoreo. Estos antecedentes sustentan la conclusión del Anexo 3-U de la Adenda Excepcional sobre riesgo sanitario aceptable en las condiciones y horizonte evaluados y permiten responder respecto de las captaciones identificadas.

1359. Observante: Bernardita Alejandra Garrido Jaque

Observación:

Gente importante para mi presenta afectaciones pulmonares y viven en los sectores aledaños a la posible instalación del relleno sanitario. Me preocupa lo que podría pasar con su calidad de vida y salud ante la instalación del proyecto. ¿Cómo la empresa asegura de que no se mayor cantidad de exacerbaciones pulmonares en quienes tienen afecciones en este ámbito?

Evaluación técnica de la observación:

La Dirección Regional del Maule del Servicio de Evaluación Ambiental considera pertinente la observación, en tanto aborda materias ambientales evaluadas durante el procedimiento. A continuación, se entrega la consideración correspondiente

Evaluación de riesgos para la salud de la población

Respecto de la salud de las personas, se indica que en relación al artículo 5° del Reglamento del SEIA, sobre si el proyecto genera o presenta riesgos para la salud de las personas, el proponente incorporó en la Evaluación del Proyecto la identificación, estimación, modelación y evaluación de las emisiones atmosféricas, gases, olores, ruido, residuos sólidos y residuos líquidos generados durante las fases de construcción, operación y cierre, considerando los receptores humanos presentes en el área de influencia, las condiciones de exposición potencial y las medidas de prevención, manejo, control operacional y contingencia comprometidas en el expediente ambiental.

Respecto de emisiones atmosféricas, el Proyecto evaluó material particulado respirable MP10 y MP2,5, así como gases asociados a combustión y operación de maquinaria, equipos y transporte, incluyendo NOx, SO2 y CO. La evaluación consideró las fuentes emisoras asociadas a movimiento de tierras, excavaciones, nivelación, compactación, circulación de vehículos, operación de maquinaria y tránsito por caminos internos y externos. Los resultados fueron analizados mediante modelación atmosférica y evaluación por receptor, considerando condiciones meteorológicas locales y receptores humanos cercanos. A partir de dichos antecedentes, se fundamentó en el estudio de especialidad, que no se identifican condiciones de exposición capaces de generar efectos adversos significativos sobre la salud de las personas.

El proyecto contempla aplicación de supresores de polvo en caminos internos, control de velocidad, mantención de vehículos y maquinaria y lavado de ruedas. El Anexo 1-H de la Adenda Excepcional precisa que se eliminó el uso de RIL tratado para humectación de caminos; su reutilización interna corresponde al lavado de ruedas.

En relación con olores, el Proyecto identificó las fuentes odorantes asociadas a la operación propia del relleno sanitario y desarrolló modelaciones de dispersión odorante, considerando escenarios representativos de funcionamiento, delimitación de isocurvas y receptores humanos presentes en el área de influencia. La evaluación consideró la descarga de residuos, operación del frente activo, manejo de residuos y generación de biogás, junto con medidas de control operacional, tales como cobertura operacional, manejo controlado de residuos, control del frente activo, control de biogás y medidas de contingencia frente a eventos operacionales específicos. Conforme a los resultados obtenidos, no se prevé una exposición de magnitud, frecuencia o duración que configure efectos adversos significativos sobre la salud de las personas.

Respecto del ruido, el expediente incorpora una línea de base de 28 receptores, modelaciones de las fuentes del recinto en seis puntos y evaluación del tránsito exterior, junto con un estudio específico de

cuatro receptores asociados a GHPPI. El capítulo 7 de la Adenda Excepcional reconoce el aumento de niveles de ruido en construcción, operación y cierre y lo califica como poco significativo. Por ello, la consideración de esta materia se refiere a los escenarios y receptores efectivamente evaluados.

En cuanto a residuos sólidos y líquidos, el Proyecto contempla sistemas de manejo, segregación, almacenamiento temporal, conducción, tratamiento y disposición, según corresponda a las categorías evaluadas en el expediente ambiental. Respecto de residuos líquidos y lixiviados, el diseño considera impermeabilización basal, captación, conducción, almacenamiento, tratamiento, monitoreo, control operacional y contingencias destinadas a evitar contacto o exposición directa de la población y prevenir afectaciones al entorno.

En consecuencia, la preocupación por la salud fue considerada mediante la identificación de fuentes de emisión, receptores, modelaciones, diseño sanitario y sistemas de manejo y seguimiento del proyecto. La SEREMI de Salud de la Región del Maule, mediante Ordinario N° 879, de 16 de octubre de 2026, se pronunció conforme sobre la Adenda Excepcional. Los antecedentes y controles descritos constituyen el fundamento de la respuesta, en los términos del artículo 5 del Reglamento del SEIA.

Emisiones atmosféricas y calidad del aire

Respecto de la Calidad del aire en el área del proyecto, actualmente las concentraciones de MP2,5 superan la norma en todos los períodos analizados, siendo el período 2017-2019 el de mayor concentración (29,0 $\mu g/m^3$). Las comunas de Villa Alegre y Yerbas Buenas se encuentran declaradas zonas saturadas por MP2,5 (promedio anual y 24 horas), condición bajo la cual se desarrollará el proyecto. Asimismo, la estación de monitoreo de Linares registra superación de la norma para MP2,5, aunque no dispone de datos para MP10 ni para gases (NO_2, SO_2 y CO).

Para evaluar las emisiones del proyecto, se utilizó el modelo de dispersión atmosférica WRF/CALPUFF, considerando receptores de área y puntos habitados cercanos. Se modelaron emisiones de MP10, MP2,5 y gases, concluyéndose que las concentraciones proyectadas son muy bajas, se concentran principalmente dentro del área del proyecto y no generan aportes significativos en las zonas pobladas cercanas.

Los resultados muestran que el proyecto no altera de manera relevante la calidad del aire existente, estimándose incluso un aumento de 0,00% en la concentración promedio de 24 horas de MP2,5 en la estación Linares. Conforme a los criterios vigentes del SEIA para zonas saturadas, se descarta que las emisiones del proyecto generen riesgos significativos para la salud de la población o efectos adversos por exposición a MP2,5.

Si bien el proyecto se emplaza en una zona declarada saturada por MP2,5 mediante el D.S. N° 7/2021 del MMA, actualmente no existe un Plan de Descontaminación Atmosférica (PDA) vigente que exija compensación de emisiones. No obstante, se implementarán medidas de control como:

- Mantención periódica de vehículos y maquinaria.
- Revisión técnica vigente de todos los equipos.
- Aplicación de supresores de polvo en caminos interiores.
- Limitación de velocidad a 30 km/h.
- Uso de vehículos y maquinaria con estándar EURO V.

Las emisiones asociadas a las fases de construcción, operación y cierre son de magnitud reducida y no constituyen un aumento significativo respecto de las concentraciones actuales, por lo que el proyecto no generaría impactos relevantes sobre la calidad del aire ni sobre la salud y calidad de vida de la población.

1360. Observante: Damari Espinosa Paz

Observación:

Debido a que nuestra comuna su principal sustento es del área agrícola me preocupa el impacto que pueda ocasionar este relleno sanitario, ya que se llamaría y aumentaría las plagas como de roedores además de la contaminación que esto conlleva sobre todo a la tierra que cada vez la producción de frutos y hortalizas se ven afectadas. ¿Cómo la empresa puede asegurar que este relleno no afectara a los habitantes, nuestra tierra y el aire?

Evaluación técnica de la observación:

La Dirección Regional del Maule del Servicio de Evaluación Ambiental considera pertinente la observación, en tanto aborda materias ambientales evaluadas durante el procedimiento. A continuación, se entrega la consideración correspondiente

Evaluación de riesgos para la salud de la población

Respecto de la salud de las personas, se indica que en relación al artículo 5° del Reglamento del SEIA, sobre si el proyecto genera o presenta riesgos para la salud de las personas, el proponente incorporó en la Evaluación del Proyecto la identificación, estimación, modelación y evaluación de las emisiones atmosféricas, gases, olores, ruido, residuos sólidos y residuos líquidos generados durante las fases de construcción, operación y cierre, considerando los receptores humanos presentes en el área de influencia, las condiciones de exposición potencial y las medidas de prevención, manejo, control operacional y contingencia comprometidas en el expediente ambiental.

Respecto de emisiones atmosféricas, el Proyecto evaluó material particulado respirable MP10 y MP2,5, así como gases asociados a combustión y operación de maquinaria, equipos y transporte, incluyendo NOx, SO2 y CO. La evaluación consideró las fuentes emisoras asociadas a movimiento de tierras, excavaciones, nivelación, compactación, circulación de vehículos, operación de maquinaria y tránsito por caminos internos y externos. Los resultados fueron analizados mediante modelación atmosférica y evaluación por receptor, considerando condiciones meteorológicas locales y receptores humanos cercanos. A partir de dichos antecedentes, se fundamentó en el estudio de especialidad, que no se identifican condiciones de exposición capaces de generar efectos adversos significativos sobre la salud de las personas.

El proyecto contempla aplicación de supresores de polvo en caminos internos, control de velocidad, mantención de vehículos y maquinaria y lavado de ruedas. El Anexo 1-H de la Adenda Excepcional precisa que se eliminó el uso de RIL tratado para humectación de caminos; su reutilización interna corresponde al lavado de ruedas.

En relación con olores, el Proyecto identificó las fuentes odorantes asociadas a la operación propia del relleno sanitario y desarrolló modelaciones de dispersión odorante, considerando escenarios representativos de funcionamiento, delimitación de isocurvas y receptores humanos presentes en el área de influencia. La evaluación consideró la descarga de residuos, operación del frente activo, manejo de residuos y generación de biogás, junto con medidas de control operacional, tales como cobertura operacional, manejo controlado de residuos, control del frente activo, control de biogás y medidas de contingencia frente a eventos operacionales específicos. Conforme a los resultados obtenidos, no se prevé una exposición de magnitud, frecuencia o duración que configure efectos adversos significativos sobre la salud de las personas.

Respecto del ruido, el expediente incorpora una línea de base de 28 receptores, modelaciones de las fuentes del recinto en seis puntos y evaluación del tránsito exterior, junto con un estudio específico de cuatro receptores asociados a GHPPI. El capítulo 7 de la Adenda Excepcional reconoce el aumento de niveles de ruido en construcción, operación y cierre y lo califica como poco significativo. Por ello, la consideración de esta materia se refiere a los escenarios y receptores efectivamente evaluados.

En cuanto a residuos sólidos y líquidos, el Proyecto contempla sistemas de manejo, segregación, almacenamiento temporal, conducción, tratamiento y disposición, según corresponda a las categorías evaluadas en el expediente ambiental. Respecto de residuos líquidos y lixiviados, el diseño considera impermeabilización basal, captación, conducción, almacenamiento, tratamiento, monitoreo, control operacional y contingencias destinadas a evitar contacto o exposición directa de la población y prevenir afectaciones al entorno.

En consecuencia, la preocupación por la salud fue considerada mediante la identificación de fuentes de emisión, receptores, modelaciones, diseño sanitario y sistemas de manejo y seguimiento del proyecto. La SEREMI de Salud de la Región del Maule, mediante Ordinario N° 879, de 16 de octubre de 2026, se pronunció conforme sobre la Adenda Excepcional. Los antecedentes y controles descritos constituyen el fundamento de la respuesta, en los términos del artículo 5 del Reglamento del SEIA.

Emisiones atmosféricas y calidad del aire

Respecto de la Calidad del aire en el área del proyecto, actualmente las concentraciones de MP2,5 superan la norma en todos los períodos analizados, siendo el período 2017-2019 el de mayor concentración (29,0 $\mu g/m^3$). Las comunas de Villa Alegre y Yerbas Buenas se encuentran declaradas zonas saturadas por MP2,5 (promedio anual y 24 horas), condición bajo la cual se desarrollará el proyecto. Asimismo, la estación de monitoreo de Linares registra superación de la norma para MP2,5, aunque no dispone de datos para MP10 ni para gases (NO_2, SO_2 y CO).

Para evaluar las emisiones del proyecto, se utilizó el modelo de dispersión atmosférica WRF/CALPUFF, considerando receptores de área y puntos habitados cercanos. Se modelaron emisiones de MP10, MP2,5 y gases, concluyéndose que las concentraciones proyectadas son muy bajas, se concentran principalmente dentro del área del proyecto y no generan aportes significativos en las zonas pobladas cercanas.

Los resultados muestran que el proyecto no altera de manera relevante la calidad del aire existente, estimándose incluso un aumento de 0,00% en la concentración promedio de 24 horas de MP2,5 en la estación Linares. Conforme a los criterios vigentes del SEIA para zonas saturadas, se descarta que las emisiones del proyecto generen riesgos significativos para la salud de la población o efectos adversos por exposición a MP2,5.

Si bien el proyecto se emplaza en una zona declarada saturada por MP2,5 mediante el D.S. N° 7/2021 del MMA, actualmente no existe un Plan de Descontaminación Atmosférica (PDA) vigente que exija compensación de emisiones. No obstante, se implementarán medidas de control como:

- Mantención periódica de vehículos y maquinaria.
- Revisión técnica vigente de todos los equipos.
- Aplicación de supresores de polvo en caminos interiores.
- Limitación de velocidad a 30 km/h.
- Uso de vehículos y maquinaria con estándar EURO V.

Las emisiones asociadas a las fases de construcción, operación y cierre son de magnitud reducida y no constituyen un aumento significativo respecto de las concentraciones actuales, por lo que el proyecto no generaría impactos relevantes sobre la calidad del aire ni sobre la salud y calidad de vida de la población.

Prevención y control de vectores

En el proyecto considera el control de vectores en las fases de operación y cierre del proyecto. Al respecto, cabe señalar que el Proyecto contempla un sistema integrado de prevención, control, monitoreo y respuesta ante contingencias, desarrollado específicamente para minimizar la presencia de moscas, roedores y aves asociadas a la operación del Área de Disposición Final (ADF), conforme a lo establecido en el D.S. N°189/2005 y en Anexo 1-O de la Adenda Complementaria.

En primer término, es importante indicar que la principal medida de control de vectores corresponde al adecuado manejo operacional del relleno sanitario. En este sentido, el proyecto considera la cobertura diaria de residuos con una capa de al menos 15 cm de material de cobertura, la compactación permanente de las celdas, el manejo controlado de lixiviados, la limpieza diaria del frente de trabajo y de las áreas operacionales, así como la mantención periódica de los caminos interiores. Estas medidas tienen por finalidad reducir la disponibilidad de alimento, refugio y condiciones favorables para la reproducción de vectores sanitarios, así como minimizar la generación de olores potencialmente atractivos para éstos.

Respecto del control de moscas, el Plan contempla medidas pasivas y activas. Entre las medidas pasivas se incluyen la cobertura diaria e intermedia de residuos, la compactación adecuada de las celdas, el manejo de lixiviados mediante sistemas cerrados, la limpieza permanente de las instalaciones y para las instalaciones y protección de los trabajadores el uso de barreras físicas tales como mallas mosquiteras, ventiladores y sistemas de cierre automático de puertas en las edificaciones del proyecto.

Complementariamente, se implementará un programa permanente de control químico ejecutado por una empresa autorizada por la Autoridad Sanitaria. Este programa considera la aplicación de insecticidas adulticidas y larvicidas mediante rotación de principios activos para evitar fenómenos de resistencia biológica. En los sectores de mayor criticidad, particularmente el frente de trabajo activo, la frecuencia de aplicación programada será cada 48 horas durante la temporada de mayor actividad de moscas (septiembre a abril), pudiendo incrementarse hasta una frecuencia diaria cuando las inspecciones sanitarias, condiciones climáticas u operacionales así lo requieran. En la Planta de Tratamiento de Lixiviados (PTL), piscinas de almacenamiento, báscula y lavado de ruedas se aplicarán controles semanales, mientras que en oficinas, planta de valorización y otros sectores la frecuencia será semanal o quincenal según los resultados del monitoreo.

Adicionalmente, se implementará un sistema de monitoreo mediante trampas para moscas tanto al interior como al exterior del proyecto. Al interior del recinto se instalarán puntos de monitoreo en sectores críticos, incluyendo el frente de trabajo, PTL, báscula y oficinas administrativas. Asimismo, se contempla una red de monitoreo en viviendas cercanas al proyecto, permitiendo detectar oportunamente cualquier incremento de poblaciones de moscas y adoptar medidas correctivas inmediatas.

Respecto del control de roedores, el proyecto contempla un sistema de manejo integrado basado prioritariamente en medidas preventivas y ecológicas. Entre ellas se consideran la cobertura diaria de residuos, control de malezas, eliminación de refugios, hermeticidad de instalaciones, uso de trampas mecánicas y electrónicas, monitoreo periódico de actividad, registro de madrigueras y capturas, además del fomento al control biológico mediante la instalación de perchas y cajas nido para aves rapaces presentes en el área, tales como lechuzas, chunchos y jotes. Estas medidas serán complementadas con evaluaciones periódicas que permitan ajustar las estrategias de control según los resultados obtenidos.

En relación con las aves, se contempla un sistema de prevención basado en la reducción de fuentes de atracción mediante la cobertura de residuos, limpieza diaria de sectores operacionales y control de derrames. Adicionalmente, en caso de ser necesario, se implementarán medidas disuasivas no letales, tales como cañones sonoros automáticos y dispositivos visuales tipo halcón, orientadas exclusivamente a evitar la concentración de aves en el frente de trabajo activo.

Asimismo, de manera complementaria al control de moscas, roedores y aves, el Proyecto contempla medidas específicas para prevenir el ingreso y permanencia de perros vagos y/o perros asilvestrados en las instalaciones, considerando que éstos pueden constituir un factor adicional de riesgo sanitario, operacional y ambiental. Para ello, el Proyecto contará con un cierre perimetral continuo de 1,8 metros de altura alrededor de todo el recinto, conforme a lo establecido en el artículo 14 del D.S. N°189/2005, además de sistemas de control de acceso y vigilancia permanente que restringirán el ingreso de personas y animales no autorizados.

Adicionalmente, el Plan de Prevención de Contingencias y el Plan de Emergencias incorporan específicamente el escenario denominado “Inclusión de perros vagos y asilvestrados al recinto”, estableciendo procedimientos de detección temprana, control y respuesta ante la presencia de estos animales. En caso de detectarse el ingreso de perros al área operacional, se activarán medidas destinadas a evitar su permanencia en sectores de disposición de residuos, minimizar la disponibilidad de fuentes de alimento mediante la cobertura diaria de residuos y mantener el resguardo sanitario y operacional de las instalaciones. Estas acciones serán complementadas con inspecciones periódicas del cierre perimetral, verificación de su integridad y registro de eventuales incidencias detectadas durante las fases de construcción, operación y cierre.

En cuanto a los medios de verificación y registros solicitados por la autoridad, el proyecto mantendrá un sistema documentado de seguimiento que incluirá registros diarios de cobertura y compactación, bitácoras de inspección sanitaria, registros de monitoreo de trampas, planillas de aplicación de insecticidas, certificados emitidos por la empresa especializada encargada del control de plagas, registros de capturas, reportes de medidas correctivas implementadas y respaldos digitales y físicos de todas las actividades ejecutadas. Dichos registros estarán disponibles para inspección por parte de la autoridad competente.

Finalmente, se informa que el Plan de Prevención de Contingencias y el Plan de Emergencias han sido actualizados para incorporar específicamente el escenario de proliferación de vectores (Capítulo 5 de la Adenda Excepcional). Ante un aumento significativo de moscas, roedores o aves, se activarán medidas de respuesta inmediata consistentes en el reforzamiento de coberturas, incremento de frecuencias de inspección, intensificación de aplicaciones de control sanitario, ampliación de puntos de monitoreo y ejecución de medidas correctivas focalizadas, manteniendo seguimiento permanente hasta recuperar las condiciones normales de operación. Estas acciones serán aplicables tanto durante la fase de operación como durante la fase de cierre del proyecto.

En consecuencia, considerando las características del diseño sanitario del relleno, las medidas operacionales permanentes, el programa específico de control de moscas, roedores y aves, el monitoreo dentro y fuera del área del proyecto, los mecanismos de verificación y los procedimientos de contingencia comprometidos, se concluye que el proyecto dispone de herramientas suficientes para prevenir, controlar y corregir oportunamente eventuales incrementos de vectores, descartándose la generación de impactos significativos sobre la salud de las personas o la calidad de vida de las comunidades del área de influencia.

Evaluación de efectos sobre los recursos naturales renovables

Respecto de la eventual generación de efectos adversos significativos sobre los recursos naturales renovables, en los términos del artículo 11 letra b) de la Ley N°19.300 y del artículo 6 del D.S. N°40/2012 del Ministerio del Medio Ambiente, el Proyecto evaluó los potenciales impactos sobre los componentes flora, vegetación, fauna terrestre, suelo, recursos hídricos, aire y ecosistemas asociados, considerando las fases de construcción, operación y cierre.

Con relación al área de influencia y los ecosistemas terrestres y en respuesta a las observaciones formuladas sobre la delimitación del área de influencia, el titular complementó su fundamentación incorporando el análisis de los principales mecanismos de impacto sobre los ecosistemas, incluyendo la pérdida y alteración de hábitat, la fragmentación y conectividad biológica, el funcionamiento ecosistémico, la perturbación y desplazamiento de fauna, los efectos por ruido, iluminación y tránsito de maquinaria, la afectación potencial de especies de baja movilidad, y los servicios ecosistémicos y uso recreativo del territorio.

La delimitación del área de influencia se definió considerando las obras y acciones del Proyecto, las unidades vegetacionales presentes, los hábitats identificados para fauna terrestre y la distribución espacial de las especies registradas durante las campañas de terreno realizadas en primavera, verano, otoño e invierno.

Por lo que el titular muestra que la intervención directa se concentra en superficies acotadas del predio, mientras que el entorno mantiene extensas áreas con continuidad de hábitat y cobertura vegetal que permiten el desplazamiento y utilización del territorio por parte de la fauna presente.

Pasando al detalle de Flora y vegetación, respecto de la vegetación, se determinó que las formaciones presentes corresponden principalmente a comunidades esclerófilas con distintos grados de intervención humana producto de actividades agropecuarias, extracción de leña y pastoreo.

La corta y reposición de vegetación se describen en los antecedentes del PAS 148 (Anexo 4-H de la Adenda Excepcional). La reforestación sectorial se distingue de las medidas de mitigación, reparación y compensación de impactos significativos establecidas en el capítulo 8 de la Adenda Excepcional.

Por lo que el titular señala que la composición y estructura general de la vegetación presente en el área de influencia no experimentará una alteración significativa que comprometa su permanencia a largo plazo.

En fauna, el capítulo 7 de la Adenda Excepcional identifica la pérdida de hábitat COFT-1 durante construcción y OFT-1 durante operación, ambas calificadas como significativas. El capítulo 8 de la Adenda Excepcional presenta las medidas de mitigación MMF-1, rehabilitación de 0,85 ha, y MMF-2, construcción de refugios para fauna nativa.

Durante las campañas de caracterización fueron registrados mamíferos, aves, reptiles y anfibios, incluyendo especies endémicas y especies clasificadas como "Casi Amenazadas". No obstante, no se registraron especies clasificadas en categorías "En Peligro Crítico", "En Peligro" o "Vulnerable" dentro del área de intervención directa.

Considerando las exigencias formuladas durante la evaluación ambiental, el titular complementó las medidas de protección y seguimiento mediante un Programa de Protección y Monitoreo de Fauna que incorpora compromisos verificables, indicadores de seguimiento, metodologías de monitoreo, frecuencia de ejecución y medidas correctivas.

Entre las medidas comprometidas destacan:

- Monitoreo mediante transectos, búsqueda activa, estaciones de observación y cámaras trampa.
- Registro georreferenciado de ejemplares, refugios, madrigueras, huellas y otros indicios.
- Control de velocidad de vehículos al interior del proyecto.
- Capacitación ambiental obligatoria para trabajadores.
- Prohibición de caza, captura, alimentación o perturbación de fauna silvestre.
- Control de iluminación nocturna en sectores sensibles.
- Protección de especies de baja movilidad mediante medidas de rescate y relocalización cuando corresponda.

Asimismo, se establecieron criterios de activación de medidas correctivas frente a eventos tales como atropellos, afectación directa de ejemplares, alteración de refugios o incumplimiento de medidas operacionales.

Respecto del recurso suelo, se mostró que predominan unidades de capacidad de uso IV y VII, correspondientes a terrenos con limitaciones para el desarrollo de actividades agrícolas intensivas.

Los análisis efectuados muestran bajos niveles de erosión potencial y descartan procesos erosivos significativos asociados a la ejecución del Proyecto.

Las interacciones hídricas consideradas comprenden el atravieso de la Quebrada Sin Nombre 1 por el camino, la intervención de la Quebrada Sin Nombre 2 por el dique y las descargas de aguas lluvias y RIL tratado al canal Derrame Cruchaga. Estas obras están descritas separadamente en los anexos 4-I-1 a 4-I-4 de la Adenda Excepcional.

Respecto de emisiones atmosféricas, olores y perturbaciones operacionales, la evaluación consideró los efectos del ruido, tránsito de maquinaria, iluminación nocturna y otras actividades propias de la construcción y operación.

Los antecedentes de modelación concluyen que los efectos se mantienen acotados al entorno próximo del proyecto y que no se producirían alteraciones relevantes respecto de las condiciones de línea de base consideradas en la evaluación.

Adicionalmente, se incorporan medidas operacionales destinadas a reducir potenciales perturbaciones sobre la fauna y los ecosistemas circundantes, incluyendo gestión de residuos, control de iluminación y restricciones operacionales en sectores sensibles.

De acuerdo con los antecedentes técnicos presentados, el Proyecto incorpora medidas de prevención, mitigación, seguimiento y control para los componentes flora, vegetación, fauna, suelo, recursos hídricos y aire.

La evaluación reconoce la existencia de una pérdida de hábitat asociada a las superficies de intervención del Proyecto, incluyendo las áreas destinadas a infraestructura y la Zona de Acopio de Material de Excavación. Asimismo, se identifican efectos de perturbación, modificación y pérdida de hábitat para fauna terrestre que fueron considerados en la evaluación ambiental.

La existencia de efectos adversos significativos sobre el componente fauna constituye una de las circunstancias que fundamentan el ingreso del Proyecto mediante un Estudio de Impacto Ambiental (EIA), en conformidad con el artículo 11 letra b) de la Ley N°19.300 y el artículo 6 del D.S. N°40/2012.

El titular presenta que, mediante la implementación de las medidas de protección, rescate, relocalización, monitoreo y seguimiento comprometidas, los efectos identificados sobre los recursos naturales renovables pueden ser adecuadamente gestionados durante las fases de construcción, operación y cierre del Proyecto.

Capacidad de uso del suelo, erosión y medidas de protección

Respecto de la afectación potencial sobre el recurso suelo, el titular presentó durante la evaluación ambiental antecedentes que muestran la posibilidad de degradación del suelo asociada a la construcción y operación del proyecto, particularmente por la disposición de residuos y la eventual generación de contaminantes.

Al respecto, la evaluación de los impactos señaló que el proyecto no producirá degradación significativa de los suelos aledaños, debido a que corresponde a un relleno sanitario diseñado y operado bajo los estándares establecidos en el D.S. N.° 189/2005, diferenciándose de los antiguos basurales y vertederos utilizados históricamente.

La principal preocupación asociada a la degradación del suelo corresponde al potencial contacto de lixiviados con el terreno natural. Sin embargo, el diseño contempla sistemas de protección destinados precisamente a impedir dicha situación.

El diseño del Relleno Sanitario presenta un Sistema de protección del suelo, el Área de Disposición Final (ADF) considera un sistema de impermeabilización basal, un sistema de captación de lixiviados, un sistema de conducción de lixiviados hacia la Planta de Tratamiento de Lixiviados y medidas de control permanente de infiltraciones.

Estos sistemas cumplen con los artículos 20, 21 y 22 del D.S. N.° 189/2005 y tienen como objetivo impedir la infiltración de líquidos hacia el subsuelo, evitando la contaminación del suelo y de las aguas subterráneas. En consecuencia, se descarta la generación de impactos significativos por contaminación química de suelos derivados de la disposición final de residuos.

Respecto a la evaluación de la calidad y capacidad de uso del suelo, la caracterización ambiental determinó que los suelos presentes en el área de emplazamiento poseen un estado de conservación intermedio y un potencial agrícola limitado. Si bien algunos sectores podrían ser utilizados para actividades agrícolas, presentan restricciones naturales relacionadas con la profundidad efectiva del suelo, las pendientes, la pedregosidad, los procesos erosivos preexistentes y la intervención humana histórica.

Además, dichas condiciones no se presentan uniformemente dentro del predio, por estas razones se concluyó que el recurso suelo presenta una calidad ambiental basal media, que existe intervención previa relevante, con un potencial agrícola es relativamente bajo y que los impactos generados por el proyecto se restringen principalmente a las superficies directamente intervenidas por las obras.

Por lo anterior, la evaluación descarta impactos significativos sobre la pérdida de suelo o sobre su capacidad productiva fuera de las áreas de intervención directa.

En cuanto a la erosión del suelo, durante la evaluación se identificaron sectores con susceptibilidad de activación de procesos erosivos. Posteriormente, a solicitud de los organismos evaluadores, se elaboró la Línea Base de Erosión Actual del Suelo, incorporada como Anexo 3-X de la Adenda Excepcional, mediante la cual se caracterizó detalladamente el estado erosivo existente en el área de estudio.

Dicha línea base permitió identificar sectores con diferentes niveles de erosión, además de determinar áreas prioritarias de protección, permitir focalizar las medidas de control y establecer el programa de monitoreo.

A partir de la Línea Base de Erosión Actual se elaboró un Plan de Protección y Monitoreo aplicable durante toda la vida útil del proyecto. El plan incorpora medidas concretas, verificables y

georreferenciadas, incluyendo la localización de las áreas de intervención, las superficies específicas de aplicación, el tipo de obra de conservación y el seguimiento durante construcción, operación y cierre.

A continuación, se describen las medidas de protección del suelo.

Revegetación de sectores erosionados, con el objetivo de incrementar cobertura vegetal y disminuir procesos erosivos. Se implementará revegetación en áreas previamente identificadas como prioritarias. La medida contempla la plantación y/o siembra de especies nativas, la recuperación progresiva de cobertura vegetal y la protección de individuos plantados.

Entre las especies consideradas destacan Litre (*Lithraea caustica*), Espino (*Vachellia caven*), Boldo (*Peumus boldus*), Huingán (*Schinus polygamus*), Romerillo (*Baccharis linearis*) y Trébol blanco (*Trifolium repens*).

La densidad de plantación variará entre 204 y 400 plantas por hectárea. Además, se contempla la preparación de terreno, construir casillas de plantación, instalara protección contra lagomorfos (conejos y liebres, principalmente) e instalar señalización de áreas restauradas.

Construcción de bancales de piedra. Tienen como objetivo reducir la erosión hídrica y favorecer la regeneración natural. Se construirán estructuras tipo media luna sobre curvas de nivel. Sus características son una longitud entre 3 y 8 metros, construcción con piedras del sector, funcionan como retención de escorrentía y acumulación de sedimentos.

Construcción de diques de polines. Tiene como función reducir la velocidad de escurrimiento y estabilizar cárcavas erosionadas. Se instalarán en cárcavas con erosión activa, sus características son de un ancho entre 3 y 5 metros, altura entre 0,5 y 1,5 metros, son estructuras ancladas con polines, alambre y clavos.

Instalación de fajinas, su objetivo es disminuir erosión superficial y favorecer la acumulación de suelo fértil. Se construirán sobre curvas de nivel, con una longitud entre 2 y 5 metros, confeccionadas con polines tratados y un diseño orientado a capturar sedimentos.

El Rescate y reutilización de suelo orgánico, tiene por objetivo recuperar la capa arable y favorecer los procesos de revegetación y restauración ecológica. Previo al inicio de las obras se rescatará la capa superficial del suelo, esto es de una profundidad aproximada: 30 cm, en total el volumen estimado: 97,2 m^3. Se obtendrá de la extracción desde áreas destinadas a oficinas y valorización de residuos y su reutilización será en sectores degradados.

Respecto del monitoreo del recurso suelo, el plan establece seguimiento durante toda la vida útil del proyecto, orientado a verificar la estabilidad de las áreas erosionadas, el funcionamiento de las obras de conservación, el éxito de la revegetación, la recuperación de cobertura vegetal, el control de cárcavas, la conservación del suelo orgánico recuperado y verificar la ausencia de nuevos procesos erosivos relevantes. Los resultados del monitoreo permitirán ajustar y reforzar las medidas de protección cuando sea necesario.

Finalmente, los principales impactos sobre el componente suelo corresponden a la intervención directa de superficies destinadas a obras permanentes y temporales, así como a procesos erosivos localizados preexistentes o inducidos por las actividades constructivas.

De lo anteriormente expuesto el proyecto incorpora sistemas de impermeabilización y captación de lixiviados que evitan la contaminación del suelo. Los impactos se restringen principalmente al área de intervención directa. El área presenta un potencial agrícola limitado y una condición basal ya intervenida. Se elaboró una Línea Base de Erosión Actual que permitió identificar áreas sensibles. Se

implementará un Plan de Protección y Monitoreo durante toda la vida útil del proyecto. Se contemplan medidas de restauración, revegetación, estabilización de cárcavas y rescate de suelo orgánico.

El titular presenta antecedentes de que el proyecto no generará una pérdida significativa de suelo ni una degradación relevante de su capacidad para sustentar biodiversidad o usos productivos, manteniéndose controlados los riesgos de erosión y contaminación mediante las medidas de diseño, protección y seguimiento comprometidas.

Evaluación de efectos sobre la producción agrícola, comercialización y exportación de productos agropecuarios

Los eventuales efectos del proyecto sobre las actividades económicas y productivas desarrolladas en el territorio, particularmente aquellas vinculadas a la agricultura, ganadería, apicultura y producción agroalimentaria regional, fueron abordadas en la evaluación ambiental del proyecto. Para ello se analizaron los potenciales efectos del proyecto sobre las actividades económicas presentes en el área de influencia, incluyendo la producción agrícola, ganadera y apícola. Los antecedentes técnicos contenidos en el EIA, sus Adendas y la Adenda Excepcional permitieron concluir que el proyecto no generará impactos significativos sobre la producción agropecuaria regional ni sobre la capacidad de comercialización de frutas, hortalizas, vinos, productos pecuarios u otros productos agrícolas provenientes del territorio.

En particular, las evaluaciones de calidad del aire, olores, recursos hídricos, aguas subterráneas, suelo y salud de la población concluyeron que, considerando las medidas de diseño, prevención, control y seguimiento comprometidas por el titular, no se prevén afectaciones ambientales capaces de comprometer la calidad de los productos agrícolas o ganaderos generados en el entorno del proyecto. Del mismo modo, durante la evaluación no se aportaron antecedentes técnicos que acreditaran posibles efectos sobre las cadenas de comercialización o sobre el cumplimiento de los estándares exigidos por los mercados nacionales e internacionales para los productos agropecuarios de la zona.

El titular incorporó diversos Compromisos Ambientales Voluntarios destinados a fortalecer el desarrollo económico y productivo del territorio.

Entre ellos destaca el Plan de Fomento de la Apicultura y Apoyo a la Actividad Agrícola, cuyo objetivo es contribuir al fortalecimiento de las actividades agropecuarias presentes en el área de influencia mediante:

- Asistencia técnica especializada a productores locales.
- Capacitación periódica impartida por profesionales del área agrícola.
- Apoyo al fortalecimiento de la actividad apícola.
- Mejoramiento de infraestructura productiva existente, incluyendo apoyo a invernaderos y otras instalaciones agrícolas.
- Promoción de iniciativas asociativas y fortalecimiento de capacidades productivas locales.
- Coordinación con programas e instrumentos públicos de fomento agropecuario disponibles en las comunas del área de influencia.

Complementariamente, el titular comprometió la implementación y mantención permanente de una plantación de lavanda, la que contribuirá tanto al fortalecimiento de la actividad apícola mediante el aporte de recursos florales para polinizadores, como a la integración paisajística del proyecto y al apoyo de las medidas de control de vectores consideradas para su operación.

Asimismo, se incorporó el CAV de apoyar soluciones de abastecimiento de agua potable para sectores rurales, incluyendo familias del sector Rosas Olea, contribuyendo al mejoramiento de las condiciones de acceso al agua para consumo humano.

Adicionalmente, la Adenda Excepcional incorporó programas de seguimiento ambiental que consideran monitoreos de aguas superficiales, aguas subterráneas, olores y otros componentes relevantes, cuyos resultados serán puestos a disposición de las autoridades competentes y de las comunidades interesadas. Estos mecanismos permitirán verificar permanentemente que la operación del proyecto no genere efectos ambientales que puedan afectar el desarrollo de las actividades productivas locales.

En materia específica de olores y su eventual relación con las actividades agrícolas, el titular comprometió las siguientes medidas y programas de seguimiento:

- Seguimiento de emisiones odorantes.
- Evaluación de funcionamiento y eficiencia del sistema de reducción de olores.
- Monitoreo de olores en aire ambiente.
- Seguimiento y gestión de reclamos por olores.
- Control operacional de la Planta de Tratamiento.
- Implementación del Plan de Apoyo a la Actividad Agrícola.
- Fumigación preventiva de viviendas en caso de ser necesaria para evitar la proliferación de vectores, particularmente moscas.

En consecuencia, la evaluación ambiental concluyó que el proyecto no generará impactos significativos sobre la producción agrícola, ganadera, apícola o vitivinícola de la zona, ni sobre la comercialización de dichos productos. No obstante, el titular incorporó una serie de compromisos ambientales voluntarios orientados a fortalecer las actividades productivas locales, mejorar las condiciones de desarrollo rural, apoyar el acceso al agua, fomentar la apicultura y agricultura local, y mantener un seguimiento ambiental permanente que permita resguardar la calidad ambiental del territorio y el desarrollo sustentable de las comunidades del área de influencia. Los compromisos descritos corresponden a control, seguimiento y apoyo productivo. En los antecedentes reseñados en esta respuesta no se identifica un compromiso de indemnización automática por cada cosecha, pago vitalicio o pensión a los habitantes.

1361. Observante: Gabriel Hernán Argames Navarrete

Observación:

Me preocupa lo que podría pasar con la contaminación de las tierras y a su vez como esto repercutiría en la producción agrícola, la cual es el gran sustento económico de quienes habitan el territorio. ¿Cómo la empresa asegura que no se produciría un daño en la tierra de quienes la trabajan?

Evaluación técnica de la observación:

La Dirección Regional del Maule del Servicio de Evaluación Ambiental considera pertinente la observación, en tanto aborda materias ambientales evaluadas durante el procedimiento. A continuación, se entrega la consideración correspondiente

Evaluación de efectos sobre los recursos naturales renovables

Respecto de la eventual generación de efectos adversos significativos sobre los recursos naturales renovables, en los términos del artículo 11 letra b) de la Ley N°19.300 y del artículo 6 del D.S. N°40/2012 del Ministerio del Medio Ambiente, el Proyecto evaluó los potenciales impactos sobre los componentes flora, vegetación, fauna terrestre, suelo, recursos hídricos, aire y ecosistemas asociados, considerando las fases de construcción, operación y cierre.

Con relación al área de influencia y los ecosistemas terrestres y en respuesta a las observaciones formuladas sobre la delimitación del área de influencia, el titular complementó su fundamentación incorporando el análisis de los principales mecanismos de impacto sobre los ecosistemas, incluyendo la pérdida y alteración de hábitat, la fragmentación y conectividad biológica, el funcionamiento ecosistémico, la perturbación y desplazamiento de fauna, los efectos por ruido, iluminación y tránsito de maquinaria, la afectación potencial de especies de baja movilidad, y los servicios ecosistémicos y uso recreativo del territorio.

La delimitación del área de influencia se definió considerando las obras y acciones del Proyecto, las unidades vegetacionales presentes, los hábitats identificados para fauna terrestre y la distribución espacial de las especies registradas durante las campañas de terreno realizadas en primavera, verano, otoño e invierno.

Por lo que el titular muestra que la intervención directa se concentra en superficies acotadas del predio, mientras que el entorno mantiene extensas áreas con continuidad de hábitat y cobertura vegetal que permiten el desplazamiento y utilización del territorio por parte de la fauna presente.

Pasando al detalle de Flora y vegetación, respecto de la vegetación, se determinó que las formaciones presentes corresponden principalmente a comunidades esclerófilas con distintos grados de intervención humana producto de actividades agropecuarias, extracción de leña y pastoreo.

La corta y reposición de vegetación se describen en los antecedentes del PAS 148 (Anexo 4-H de la Adenda Excepcional). La reforestación sectorial se distingue de las medidas de mitigación, reparación y compensación de impactos significativos establecidas en el capítulo 8 de la Adenda Excepcional.

Por lo que el titular señala que la composición y estructura general de la vegetación presente en el área de influencia no experimentará una alteración significativa que comprometa su permanencia a largo plazo.

En fauna, el capítulo 7 de la Adenda Excepcional identifica la pérdida de hábitat COFT-1 durante construcción y OFT-1 durante operación, ambas calificadas como significativas. El capítulo 8 de la Adenda Excepcional presenta las medidas de mitigación MMF-1, rehabilitación de 0,85 ha, y MMF-2, construcción de refugios para fauna nativa.

Durante las campañas de caracterización fueron registrados mamíferos, aves, reptiles y anfibios, incluyendo especies endémicas y especies clasificadas como "Casi Amenazadas". No obstante, no se registraron especies clasificadas en categorías "En Peligro Crítico", "En Peligro" o "Vulnerable" dentro del área de intervención directa.

Considerando las exigencias formuladas durante la evaluación ambiental, el titular complementó las medidas de protección y seguimiento mediante un Programa de Protección y Monitoreo de Fauna que incorpora compromisos verificables, indicadores de seguimiento, metodologías de monitoreo, frecuencia de ejecución y medidas correctivas.

Entre las medidas comprometidas destacan:

- Monitoreo mediante transectos, búsqueda activa, estaciones de observación y cámaras trampa.
- Registro georreferenciado de ejemplares, refugios, madrigueras, huellas y otros indicios.
- Control de velocidad de vehículos al interior del proyecto.
- Capacitación ambiental obligatoria para trabajadores.
- Prohibición de caza, captura, alimentación o perturbación de fauna silvestre.
- Control de iluminación nocturna en sectores sensibles.
- Protección de especies de baja movilidad mediante medidas de rescate y relocalización cuando corresponda.

Asimismo, se establecieron criterios de activación de medidas correctivas frente a eventos tales como atropellos, afectación directa de ejemplares, alteración de refugios o incumplimiento de medidas operacionales.

Respecto del recurso suelo, se mostró que predominan unidades de capacidad de uso IV y VII, correspondientes a terrenos con limitaciones para el desarrollo de actividades agrícolas intensivas.

Los análisis efectuados muestran bajos niveles de erosión potencial y descartan procesos erosivos significativos asociados a la ejecución del Proyecto.

Las interacciones hídricas consideradas comprenden el atravieso de la Quebrada Sin Nombre 1 por el camino, la intervención de la Quebrada Sin Nombre 2 por el dique y las descargas de aguas lluvias y RIL tratado al canal Derrame Cruchaga. Estas obras están descritas separadamente en los anexos 4-I-1 a 4-I-4 de la Adenda Excepcional.

Respecto de emisiones atmosféricas, olores y perturbaciones operacionales, la evaluación consideró los efectos del ruido, tránsito de maquinaria, iluminación nocturna y otras actividades propias de la construcción y operación.

Los antecedentes de modelación concluyen que los efectos se mantienen acotados al entorno próximo del proyecto y que no se producirían alteraciones relevantes respecto de las condiciones de línea de base consideradas en la evaluación.

Adicionalmente, se incorporan medidas operacionales destinadas a reducir potenciales perturbaciones sobre la fauna y los ecosistemas circundantes, incluyendo gestión de residuos, control de iluminación y restricciones operacionales en sectores sensibles.

De acuerdo con los antecedentes técnicos presentados, el Proyecto incorpora medidas de prevención, mitigación, seguimiento y control para los componentes flora, vegetación, fauna, suelo, recursos hídricos y aire.

La evaluación reconoce la existencia de una pérdida de hábitat asociada a las superficies de intervención del Proyecto, incluyendo las áreas destinadas a infraestructura y la Zona de Acopio de Material de Excavación. Asimismo, se identifican efectos de perturbación, modificación y pérdida de hábitat para fauna terrestre que fueron considerados en la evaluación ambiental.

La existencia de efectos adversos significativos sobre el componente fauna constituye una de las circunstancias que fundamentan el ingreso del Proyecto mediante un Estudio de Impacto Ambiental (EIA), en conformidad con el artículo 11 letra b) de la Ley N°19.300 y el artículo 6 del D.S. N°40/2012.

El titular presenta que, mediante la implementación de las medidas de protección, rescate, relocalización, monitoreo y seguimiento comprometidas, los efectos identificados sobre los recursos naturales renovables pueden ser adecuadamente gestionados durante las fases de construcción, operación y cierre del Proyecto.

Capacidad de uso del suelo, erosión y medidas de protección

Respecto de la afectación potencial sobre el recurso suelo, el titular presentó durante la evaluación ambiental antecedentes que muestran la posibilidad de degradación del suelo asociada a la construcción y operación del proyecto, particularmente por la disposición de residuos y la eventual generación de contaminantes.

Al respecto, la evaluación de los impactos señaló que el proyecto no producirá degradación significativa de los suelos aledaños, debido a que corresponde a un relleno sanitario diseñado y operado bajo los estándares establecidos en el D.S. N.° 189/2005, diferenciándose de los antiguos basurales y vertederos utilizados históricamente.

La principal preocupación asociada a la degradación del suelo corresponde al potencial contacto de lixiviados con el terreno natural. Sin embargo, el diseño contempla sistemas de protección destinados precisamente a impedir dicha situación.

El diseño del Relleno Sanitario presenta un Sistema de protección del suelo, el Área de Disposición Final (ADF) considera un sistema de impermeabilización basal, un sistema de captación de lixiviados, un sistema de conducción de lixiviados hacia la Planta de Tratamiento de Lixiviados y medidas de control permanente de infiltraciones.

Estos sistemas cumplen con los artículos 20, 21 y 22 del D.S. N.° 189/2005 y tienen como objetivo impedir la infiltración de líquidos hacia el subsuelo, evitando la contaminación del suelo y de las aguas subterráneas. En consecuencia, se descarta la generación de impactos significativos por contaminación química de suelos derivados de la disposición final de residuos.

Respecto a la evaluación de la calidad y capacidad de uso del suelo, la caracterización ambiental determinó que los suelos presentes en el área de emplazamiento poseen un estado de conservación intermedio y un potencial agrícola limitado. Si bien algunos sectores podrían ser utilizados para actividades agrícolas, presentan restricciones naturales relacionadas con la profundidad efectiva del suelo, las pendientes, la pedregosidad, los procesos erosivos preexistentes y la intervención humana histórica.

Además, dichas condiciones no se presentan uniformemente dentro del predio, por estas razones se concluyó que el recurso suelo presenta una calidad ambiental basal media, que existe intervención previa relevante, con un potencial agrícola es relativamente bajo y que los impactos generados por el proyecto se restringen principalmente a las superficies directamente intervenidas por las obras.

Por lo anterior, la evaluación descarta impactos significativos sobre la pérdida de suelo o sobre su capacidad productiva fuera de las áreas de intervención directa.

En cuanto a la erosión del suelo, durante la evaluación se identificaron sectores con susceptibilidad de activación de procesos erosivos. Posteriormente, a solicitud de los organismos evaluadores, se elaboró la Línea Base de Erosión Actual del Suelo, incorporada como Anexo 3-X de la Adenda Excepcional, mediante la cual se caracterizó detalladamente el estado erosivo existente en el área de estudio.

Dicha línea base permitió identificar sectores con diferentes niveles de erosión, además de determinar áreas prioritarias de protección, permitir focalizar las medidas de control y establecer el programa de monitoreo.

A partir de la Línea Base de Erosión Actual se elaboró un Plan de Protección y Monitoreo aplicable durante toda la vida útil del proyecto. El plan incorpora medidas concretas, verificables y georreferenciadas, incluyendo la localización de las áreas de intervención, las superficies específicas de aplicación, el tipo de obra de conservación y el seguimiento durante construcción, operación y cierre.

A continuación, se describen las medidas de protección del suelo.

Revegetación de sectores erosionados, con el objetivo de incrementar cobertura vegetal y disminuir procesos erosivos. Se implementará revegetación en áreas previamente identificadas como prioritarias. La medida contempla la plantación y/o siembra de especies nativas, la recuperación progresiva de cobertura vegetal y la protección de individuos plantados.

Entre las especies consideradas destacan Litre (*Lithraea caustica*), Espino (*Vachellia caven*), Boldo (*Peumus boldus*), Huingán (*Schinus polygamus*), Romerillo (*Baccharis linearis*) y Trébol blanco (*Trifolium repens*).

La densidad de plantación variará entre 204 y 400 plantas por hectárea. Además, se contempla la preparación de terreno, construir casillas de plantación, instalara protección contra lagomorfos (conejos y liebres, principalmente) e instalar señalización de áreas restauradas.

Construcción de bancales de piedra. Tienen como objetivo reducir la erosión hídrica y favorecer la regeneración natural. Se construirán estructuras tipo media luna sobre curvas de nivel. Sus características son una longitud entre 3 y 8 metros, construcción con piedras del sector, funcionan como retención de escorrentía y acumulación de sedimentos.

Construcción de diques de polines. Tiene como función reducir la velocidad de escurrimiento y estabilizar cárcavas erosionadas. Se instalarán en cárcavas con erosión activa, sus características son de un ancho entre 3 y 5 metros, altura entre 0,5 y 1,5 metros, son estructuras ancladas con polines, alambre y clavos.

Instalación de fajinas, su objetivo es disminuir erosión superficial y favorecer la acumulación de suelo fértil. Se construirán sobre curvas de nivel, con una longitud entre 2 y 5 metros, confeccionadas con polines tratados y un diseño orientado a capturar sedimentos.

El Rescate y reutilización de suelo orgánico, tiene por objetivo recuperar la capa arable y favorecer los procesos de revegetación y restauración ecológica. Previo al inicio de las obras se rescatará la capa

superficial del suelo, esto es de una profundidad aproximada: 30 cm, en total el volumen estimado: 97,2 m^3. Se obtendrá de la extracción desde áreas destinadas a oficinas y valorización de residuos y su reutilización será en sectores degradados.

Respecto del monitoreo del recurso suelo, el plan establece seguimiento durante toda la vida útil del proyecto, orientado a verificar la estabilidad de las áreas erosionadas, el funcionamiento de las obras de conservación, el éxito de la revegetación, la recuperación de cobertura vegetal, el control de cárcavas, la conservación del suelo orgánico recuperado y verificar la ausencia de nuevos procesos erosivos relevantes. Los resultados del monitoreo permitirán ajustar y reforzar las medidas de protección cuando sea necesario.

Finalmente, los principales impactos sobre el componente suelo corresponden a la intervención directa de superficies destinadas a obras permanentes y temporales, así como a procesos erosivos localizados preexistentes o inducidos por las actividades constructivas.

De lo anteriormente expuesto el proyecto incorpora sistemas de impermeabilización y captación de lixiviados que evitan la contaminación del suelo. Los impactos se restringen principalmente al área de intervención directa. El área presenta un potencial agrícola limitado y una condición basal ya intervenida. Se elaboró una Línea Base de Erosión Actual que permitió identificar áreas sensibles. Se implementará un Plan de Protección y Monitoreo durante toda la vida útil del proyecto. Se contemplan medidas de restauración, revegetación, estabilización de cárcavas y rescate de suelo orgánico.

El titular presenta antecedentes de que el proyecto no generará una pérdida significativa de suelo ni una degradación relevante de su capacidad para sustentar biodiversidad o usos productivos, manteniéndose controlados los riesgos de erosión y contaminación mediante las medidas de diseño, protección y seguimiento comprometidas.

Evaluación de efectos sobre la producción agrícola, comercialización y exportación de productos agropecuarios

Los eventuales efectos del proyecto sobre las actividades económicas y productivas desarrolladas en el territorio, particularmente aquellas vinculadas a la agricultura, ganadería, apicultura y producción agroalimentaria regional, fueron abordadas en la evaluación ambiental del proyecto. Para ello se analizaron los potenciales efectos del proyecto sobre las actividades económicas presentes en el área de influencia, incluyendo la producción agrícola, ganadera y apícola. Los antecedentes técnicos contenidos en el EIA, sus Adendas y la Adenda Excepcional permitieron concluir que el proyecto no generará impactos significativos sobre la producción agropecuaria regional ni sobre la capacidad de comercialización de frutas, hortalizas, vinos, productos pecuarios u otros productos agrícolas provenientes del territorio.

En particular, las evaluaciones de calidad del aire, olores, recursos hídricos, aguas subterráneas, suelo y salud de la población concluyeron que, considerando las medidas de diseño, prevención, control y seguimiento comprometidas por el titular, no se prevén afectaciones ambientales capaces de comprometer la calidad de los productos agrícolas o ganaderos generados en el entorno del proyecto. Del mismo modo, durante la evaluación no se aportaron antecedentes técnicos que acreditaran posibles efectos sobre las cadenas de comercialización o sobre el cumplimiento de los estándares exigidos por los mercados nacionales e internacionales para los productos agropecuarios de la zona.

El titular incorporó diversos Compromisos Ambientales Voluntarios destinados a fortalecer el desarrollo económico y productivo del territorio.

Entre ellos destaca el Plan de Fomento de la Apicultura y Apoyo a la Actividad Agrícola, cuyo objetivo es contribuir al fortalecimiento de las actividades agropecuarias presentes en el área de influencia mediante:

- Asistencia técnica especializada a productores locales.
- Capacitación periódica impartida por profesionales del área agrícola.
- Apoyo al fortalecimiento de la actividad apícola.
- Mejoramiento de infraestructura productiva existente, incluyendo apoyo a invernaderos y otras instalaciones agrícolas.
- Promoción de iniciativas asociativas y fortalecimiento de capacidades productivas locales.
- Coordinación con programas e instrumentos públicos de fomento agropecuario disponibles en las comunas del área de influencia.

Complementariamente, el titular comprometió la implementación y mantención permanente de una plantación de lavanda, la que contribuirá tanto al fortalecimiento de la actividad apícola mediante el aporte de recursos florales para polinizadores, como a la integración paisajística del proyecto y al apoyo de las medidas de control de vectores consideradas para su operación.

Asimismo, se incorporó el CAV de apoyar soluciones de abastecimiento de agua potable para sectores rurales, incluyendo familias del sector Rosas Olea, contribuyendo al mejoramiento de las condiciones de acceso al agua para consumo humano.

Adicionalmente, la Adenda Excepcional incorporó programas de seguimiento ambiental que consideran monitoreos de aguas superficiales, aguas subterráneas, olores y otros componentes relevantes, cuyos resultados serán puestos a disposición de las autoridades competentes y de las comunidades interesadas. Estos mecanismos permitirán verificar permanentemente que la operación del proyecto no genere efectos ambientales que puedan afectar el desarrollo de las actividades productivas locales.

En materia específica de olores y su eventual relación con las actividades agrícolas, el titular comprometió las siguientes medidas y programas de seguimiento:

- Seguimiento de emisiones odorantes.
- Evaluación de funcionamiento y eficiencia del sistema de reducción de olores.
- Monitoreo de olores en aire ambiente.
- Seguimiento y gestión de reclamos por olores.
- Control operacional de la Planta de Tratamiento.
- Implementación del Plan de Apoyo a la Actividad Agrícola.
- Fumigación preventiva de viviendas en caso de ser necesaria para evitar la proliferación de vectores, particularmente moscas.

En consecuencia, la evaluación ambiental concluyó que el proyecto no generará impactos significativos sobre la producción agrícola, ganadera, apícola o vitivinícola de la zona, ni sobre la comercialización de dichos productos. No obstante, el titular incorporó una serie de compromisos ambientales voluntarios orientados a fortalecer las actividades productivas locales, mejorar las condiciones de desarrollo rural, apoyar el acceso al agua, fomentar la apicultura y agricultura local, y mantener un seguimiento ambiental permanente que permita resguardar la calidad ambiental del territorio y el desarrollo sustentable de las comunidades del área de influencia. Los compromisos descritos corresponden a control, seguimiento y apoyo productivo. En los antecedentes reseñados en esta respuesta no se identifica un compromiso de indemnización automática por cada cosecha, pago vitalicio o pensión a los habitantes.

1362. Observante: Silvia de las Rosas Esparza Tapia

Observación:

Porque somos una zona agrícola la cual goza de buena cultivación en varios productos y con este relleno tendremos mala contaminación.

Evaluación técnica de la observación:

La Dirección Regional del Maule del Servicio de Evaluación Ambiental considera pertinente la observación, en tanto aborda materias ambientales evaluadas durante el procedimiento. A continuación, se entrega la consideración correspondiente

Evaluación de efectos sobre los recursos naturales renovables

Respecto de la eventual generación de efectos adversos significativos sobre los recursos naturales renovables, en los términos del artículo 11 letra b) de la Ley N°19.300 y del artículo 6 del D.S. N°40/2012 del Ministerio del Medio Ambiente, el Proyecto evaluó los potenciales impactos sobre los componentes flora, vegetación, fauna terrestre, suelo, recursos hídricos, aire y ecosistemas asociados, considerando las fases de construcción, operación y cierre.

Con relación al área de influencia y los ecosistemas terrestres y en respuesta a las observaciones formuladas sobre la delimitación del área de influencia, el titular complementó su fundamentación incorporando el análisis de los principales mecanismos de impacto sobre los ecosistemas, incluyendo la pérdida y alteración de hábitat, la fragmentación y conectividad biológica, el funcionamiento ecosistémico, la perturbación y desplazamiento de fauna, los efectos por ruido, iluminación y tránsito de maquinaria, la afectación potencial de especies de baja movilidad, y los servicios ecosistémicos y uso recreativo del territorio.

La delimitación del área de influencia se definió considerando las obras y acciones del Proyecto, las unidades vegetacionales presentes, los hábitats identificados para fauna terrestre y la distribución espacial de las especies registradas durante las campañas de terreno realizadas en primavera, verano, otoño e invierno.

Por lo que el titular muestra que la intervención directa se concentra en superficies acotadas del predio, mientras que el entorno mantiene extensas áreas con continuidad de hábitat y cobertura vegetal que permiten el desplazamiento y utilización del territorio por parte de la fauna presente.

Pasando al detalle de Flora y vegetación, respecto de la vegetación, se determinó que las formaciones presentes corresponden principalmente a comunidades esclerófilas con distintos grados de intervención humana producto de actividades agropecuarias, extracción de leña y pastoreo.

La corta y reposición de vegetación se describen en los antecedentes del PAS 148 (Anexo 4-H de la Adenda Excepcional). La reforestación sectorial se distingue de las medidas de mitigación, reparación y compensación de impactos significativos establecidas en el capítulo 8 de la Adenda Excepcional.

Por lo que el titular señala que la composición y estructura general de la vegetación presente en el área de influencia no experimentará una alteración significativa que comprometa su permanencia a largo plazo.

En fauna, el capítulo 7 de la Adenda Excepcional identifica la pérdida de hábitat COFT-1 durante construcción y OFT-1 durante operación, ambas calificadas como significativas. El capítulo 8 de la

Adenda Excepcional presenta las medidas de mitigación MMF-1, rehabilitación de 0,85 ha, y MMF-2, construcción de refugios para fauna nativa.

Durante las campañas de caracterización fueron registrados mamíferos, aves, reptiles y anfibios, incluyendo especies endémicas y especies clasificadas como "Casi Amenazadas". No obstante, no se registraron especies clasificadas en categorías "En Peligro Crítico", "En Peligro" o "Vulnerable" dentro del área de intervención directa.

Considerando las exigencias formuladas durante la evaluación ambiental, el titular complementó las medidas de protección y seguimiento mediante un Programa de Protección y Monitoreo de Fauna que incorpora compromisos verificables, indicadores de seguimiento, metodologías de monitoreo, frecuencia de ejecución y medidas correctivas.

Entre las medidas comprometidas destacan:

- Monitoreo mediante transectos, búsqueda activa, estaciones de observación y cámaras trampa.
- Registro georreferenciado de ejemplares, refugios, madrigueras, huellas y otros indicios.
- Control de velocidad de vehículos al interior del proyecto.
- Capacitación ambiental obligatoria para trabajadores.
- Prohibición de caza, captura, alimentación o perturbación de fauna silvestre.
- Control de iluminación nocturna en sectores sensibles.
- Protección de especies de baja movilidad mediante medidas de rescate y relocalización cuando corresponda.

Asimismo, se establecieron criterios de activación de medidas correctivas frente a eventos tales como atropellos, afectación directa de ejemplares, alteración de refugios o incumplimiento de medidas operacionales.

Respecto del recurso suelo, se mostró que predominan unidades de capacidad de uso IV y VII, correspondientes a terrenos con limitaciones para el desarrollo de actividades agrícolas intensivas.

Los análisis efectuados muestran bajos niveles de erosión potencial y descartan procesos erosivos significativos asociados a la ejecución del Proyecto.

Las interacciones hídricas consideradas comprenden el atravieso de la Quebrada Sin Nombre 1 por el camino, la intervención de la Quebrada Sin Nombre 2 por el dique y las descargas de aguas lluvias y RIL tratado al canal Derrame Cruchaga. Estas obras están descritas separadamente en los anexos 4-I-1 a 4-I-4 de la Adenda Excepcional.

Respecto de emisiones atmosféricas, olores y perturbaciones operacionales, la evaluación consideró los efectos del ruido, tránsito de maquinaria, iluminación nocturna y otras actividades propias de la construcción y operación.

Los antecedentes de modelación concluyen que los efectos se mantienen acotados al entorno próximo del proyecto y que no se producirían alteraciones relevantes respecto de las condiciones de línea de base consideradas en la evaluación.

Adicionalmente, se incorporan medidas operacionales destinadas a reducir potenciales perturbaciones sobre la fauna y los ecosistemas circundantes, incluyendo gestión de residuos, control de iluminación y restricciones operacionales en sectores sensibles.

De acuerdo con los antecedentes técnicos presentados, el Proyecto incorpora medidas de prevención, mitigación, seguimiento y control para los componentes flora, vegetación, fauna, suelo, recursos hídricos y aire.

La evaluación reconoce la existencia de una pérdida de hábitat asociada a las superficies de intervención del Proyecto, incluyendo las áreas destinadas a infraestructura y la Zona de Acopio de Material de Excavación. Asimismo, se identifican efectos de perturbación, modificación y pérdida de hábitat para fauna terrestre que fueron considerados en la evaluación ambiental.

La existencia de efectos adversos significativos sobre el componente fauna constituye una de las circunstancias que fundamentan el ingreso del Proyecto mediante un Estudio de Impacto Ambiental (EIA), en conformidad con el artículo 11 letra b) de la Ley N°19.300 y el artículo 6 del D.S. N°40/2012.

El titular presenta que, mediante la implementación de las medidas de protección, rescate, relocalización, monitoreo y seguimiento comprometidas, los efectos identificados sobre los recursos naturales renovables pueden ser adecuadamente gestionados durante las fases de construcción, operación y cierre del Proyecto.

Actividad agrícola para el consumo doméstico.

Respecto de la preocupación por el impacto asociado a las labores agrícolas por la cercanía a la presencia de un relleno sanitario se hace presente que la evaluación ambiental concluyó que no se prevén impactos significativos sobre la producción agrícola local. En la respuesta 1.12.3 de la Adenda Excepcional el titular complementó la descripción de las actividades económicas, productivas y de subsistencia identificadas en los predios y sectores rurales localizados dentro del Área de Influencia. Conforme a los antecedentes levantados durante las campañas de terreno realizadas, así como la observación territorial y revisión cartográfica desarrolladas durante la evaluación ambiental del Proyecto, en el área evaluada predominan actividades rurales de carácter familiar y de pequeña escala, asociadas principalmente a uso agrícola, agropecuario y de subsistencia.

En este contexto, se identificaron huertos familiares, frutales menores, cultivos de autoconsumo, superficies de cultivo estacional, pastizales y sectores destinados a uso agropecuario menor y consumo animal, desarrollados principalmente en predios rurales dispersos de los sectores La Faja, Putagán, Gumera y Santa Marina. Para complementar dicha caracterización, se incorpora la siguiente tabla descriptiva referencial de actividades económicas, productivas y de subsistencia identificadas en el Área de Influencia:

Tabla. Actividades económicas, productivas y subsistencia del A.I

Sector	Tipo de actividad	Cultivo/Uso identificado	Superficie aproximada observada
La Faja	Subsistencia familiar	Huertos familiares y frutales menores	Menor a 0,5 ha
La Faja	Agropecuario menor	Pastizales y consumo animal	0,5 a 2 ha
Putagán	Agrícola familiar	Cultivos estacionales y autoconsumo	0,5 a 1 ha
Putagán	Agropecuario menor	Praderas y uso animal doméstico	1 a 3 ha
Gumera	Subsistencia rural	Huertos, frutales menores y aves de corral	Menor a 0,5 ha

Sector	Tipo de actividad	Cultivo/Uso identificado	Superficie aproximada observada
Gumera	Agrícola menor	Cultivo estacional de pequeña escala	0,5 a 1 ha
Santa Marina	Agropecuario familiar	Pastizales y uso pecuario menor	1 a 3 ha
Santa Marina	Subsistencia familiar	Huertos y producción menor de autoconsumo	Menor a 0,5 ha

Fuente: ELB Medio Humano

Las superficies informadas, corresponden a estimaciones obtenidas a partir de observación territorial, antecedentes levantados durante campañas de terreno y revisión cartográfica disponible y tiene por objeto ampliar la caracterización rural y productiva del componente Medio Humano previamente incorporada en el expediente

Además, el titular incorporó diversos Compromisos Ambientales Voluntarios destinados a fortalecer el desarrollo económico y productivo del territorio.

Entre ellos destaca el Plan de Fomento de la Apicultura y Apoyo a la Actividad Agrícola, cuyo objetivo es contribuir al fortalecimiento de las actividades agropecuarias presentes en el área de influencia mediante:

- Asistencia técnica especializada a productores locales.
- Capacitación periódica impartida por profesionales del área agrícola.
- Apoyo al fortalecimiento de la actividad apícola.
- Mejoramiento de infraestructura productiva existente, incluyendo apoyo a invernaderos y otras instalaciones agrícolas.
- Promoción de iniciativas asociativas y fortalecimiento de capacidades productivas locales.
- Coordinación con programas e instrumentos públicos de fomento agropecuario disponibles en las comunas del área de influencia.

Además, en materia específica de olores y su eventual relación con las actividades agrícolas, el titular comprometió las siguientes medidas y programas de seguimiento:

- Seguimiento de emisiones odorantes.
- Evaluación de funcionamiento y eficiencia del sistema de reducción de olores.
- Monitoreo de olores en aire ambiente.
- Seguimiento y gestión de reclamos por olores.
- Control operacional de la Planta de Tratamiento.
- Implementación del Plan de Apoyo a la Actividad Agrícola.
- Fumigación preventiva de viviendas en caso de ser necesaria para evitar la proliferación de vectores, particularmente moscas.

En consecuencia, la evaluación ambiental determinó que existen medidas de control, supervisión y seguimiento destinadas a prevenir posibles afectaciones al entorno agrícola, manteniéndose la conclusión de que el proyecto no generará impactos significativos sobre las actividades productivas del área de influencia.

Evaluación de riesgos para la salud de la población

Respecto de la salud de las personas, se indica que en relación al artículo 5° del Reglamento del SEIA, sobre si el proyecto genera o presenta riesgos para la salud de las personas, el proponente incorporó en la Evaluación del Proyecto la identificación, estimación, modelación y evaluación de las emisiones atmosféricas, gases, olores, ruido, residuos sólidos y residuos líquidos generados durante las fases de construcción, operación y cierre, considerando los receptores humanos presentes en el área de influencia, las condiciones de exposición potencial y las medidas de prevención, manejo, control operacional y contingencia comprometidas en el expediente ambiental.

Respecto de emisiones atmosféricas, el Proyecto evaluó material particulado respirable MP10 y MP2,5, así como gases asociados a combustión y operación de maquinaria, equipos y transporte, incluyendo NOx, SO2 y CO. La evaluación consideró las fuentes emisoras asociadas a movimiento de tierras, excavaciones, nivelación, compactación, circulación de vehículos, operación de maquinaria y tránsito por caminos internos y externos. Los resultados fueron analizados mediante modelación atmosférica y evaluación por receptor, considerando condiciones meteorológicas locales y receptores humanos cercanos. A partir de dichos antecedentes, se fundamentó en el estudio de especialidad, que no se identifican condiciones de exposición capaces de generar efectos adversos significativos sobre la salud de las personas.

El proyecto contempla aplicación de supresores de polvo en caminos internos, control de velocidad, mantención de vehículos y maquinaria y lavado de ruedas. El Anexo 1-H de la Adenda Excepcional precisa que se eliminó el uso de RIL tratado para humectación de caminos; su reutilización interna corresponde al lavado de ruedas.

En relación con olores, el Proyecto identificó las fuentes odorantes asociadas a la operación propia del relleno sanitario y desarrolló modelaciones de dispersión odorante, considerando escenarios representativos de funcionamiento, delimitación de isocurvas y receptores humanos presentes en el área de influencia. La evaluación consideró la descarga de residuos, operación del frente activo, manejo de residuos y generación de biogás, junto con medidas de control operacional, tales como cobertura operacional, manejo controlado de residuos, control del frente activo, control de biogás y medidas de contingencia frente a eventos operacionales específicos. Conforme a los resultados obtenidos, no se prevé una exposición de magnitud, frecuencia o duración que configure efectos adversos significativos sobre la salud de las personas.

Respecto del ruido, el expediente incorpora una línea de base de 28 receptores, modelaciones de las fuentes del recinto en seis puntos y evaluación del tránsito exterior, junto con un estudio específico de cuatro receptores asociados a GHPPI. El capítulo 7 de la Adenda Excepcional reconoce el aumento de niveles de ruido en construcción, operación y cierre y lo califica como poco significativo. Por ello, la consideración de esta materia se refiere a los escenarios y receptores efectivamente evaluados.

En cuanto a residuos sólidos y líquidos, el Proyecto contempla sistemas de manejo, segregación, almacenamiento temporal, conducción, tratamiento y disposición, según corresponda a las categorías evaluadas en el expediente ambiental. Respecto de residuos líquidos y lixiviados, el diseño considera impermeabilización basal, captación, conducción, almacenamiento, tratamiento, monitoreo, control operacional y contingencias destinadas a evitar contacto o exposición directa de la población y prevenir afectaciones al entorno.

En consecuencia, la preocupación por la salud fue considerada mediante la identificación de fuentes de emisión, receptores, modelaciones, diseño sanitario y sistemas de manejo y seguimiento del proyecto. La SEREMI de Salud de la Región del Maule, mediante Ordinario N° 879, de 16 de octubre de 2026, se pronunció conforme sobre la Adenda Excepcional. Los antecedentes y controles descritos constituyen el fundamento de la respuesta, en los términos del artículo 5 del Reglamento del SEIA.

1363. Observante: Angela Carolina Castro Castro

Observación:

Por la contaminación ambiente, territorial

¿Cómo la empresa aseguraría que no generara un buen ambiente?

Evaluación técnica de la observación:

La Dirección Regional del Maule del Servicio de Evaluación Ambiental considera pertinente la observación, en tanto aborda materias ambientales evaluadas durante el procedimiento. A continuación, se entrega la consideración correspondiente

Evaluación de riesgos para la salud de la población

Respecto de la salud de las personas, se indica que en relación al artículo 5° del Reglamento del SEIA, sobre si el proyecto genera o presenta riesgos para la salud de las personas, el proponente incorporó en la Evaluación del Proyecto la identificación, estimación, modelación y evaluación de las emisiones atmosféricas, gases, olores, ruido, residuos sólidos y residuos líquidos generados durante las fases de construcción, operación y cierre, considerando los receptores humanos presentes en el área de influencia, las condiciones de exposición potencial y las medidas de prevención, manejo, control operacional y contingencia comprometidas en el expediente ambiental.

Respecto de emisiones atmosféricas, el Proyecto evaluó material particulado respirable MP10 y MP2,5, así como gases asociados a combustión y operación de maquinaria, equipos y transporte, incluyendo NOx, SO2 y CO. La evaluación consideró las fuentes emisoras asociadas a movimiento de tierras, excavaciones, nivelación, compactación, circulación de vehículos, operación de maquinaria y tránsito por caminos internos y externos. Los resultados fueron analizados mediante modelación atmosférica y evaluación por receptor, considerando condiciones meteorológicas locales y receptores humanos cercanos. A partir de dichos antecedentes, se fundamentó en el estudio de especialidad, que no se identifican condiciones de exposición capaces de generar efectos adversos significativos sobre la salud de las personas.

El proyecto contempla aplicación de supresores de polvo en caminos internos, control de velocidad, mantención de vehículos y maquinaria y lavado de ruedas. El Anexo 1-H de la Adenda Excepcional precisa que se eliminó el uso de RIL tratado para humectación de caminos; su reutilización interna corresponde al lavado de ruedas.

En relación con olores, el Proyecto identificó las fuentes odorantes asociadas a la operación propia del relleno sanitario y desarrolló modelaciones de dispersión odorante, considerando escenarios representativos de funcionamiento, delimitación de isocurvas y receptores humanos presentes en el área de influencia. La evaluación consideró la descarga de residuos, operación del frente activo, manejo de residuos y generación de biogás, junto con medidas de control operacional, tales como cobertura operacional, manejo controlado de residuos, control del frente activo, control de biogás y medidas de contingencia frente a eventos operacionales específicos. Conforme a los resultados obtenidos, no se prevé una exposición de magnitud, frecuencia o duración que configure efectos adversos significativos sobre la salud de las personas.

Respecto del ruido, el expediente incorpora una línea de base de 28 receptores, modelaciones de las fuentes del recinto en seis puntos y evaluación del tránsito exterior, junto con un estudio específico de cuatro receptores asociados a GHPPI. El capítulo 7 de la Adenda Excepcional reconoce el aumento de

niveles de ruido en construcción, operación y cierre y lo califica como poco significativo. Por ello, la consideración de esta materia se refiere a los escenarios y receptores efectivamente evaluados.

En cuanto a residuos sólidos y líquidos, el Proyecto contempla sistemas de manejo, segregación, almacenamiento temporal, conducción, tratamiento y disposición, según corresponda a las categorías evaluadas en el expediente ambiental. Respecto de residuos líquidos y lixiviados, el diseño considera impermeabilización basal, captación, conducción, almacenamiento, tratamiento, monitoreo, control operacional y contingencias destinadas a evitar contacto o exposición directa de la población y prevenir afectaciones al entorno.

En consecuencia, la preocupación por la salud fue considerada mediante la identificación de fuentes de emisión, receptores, modelaciones, diseño sanitario y sistemas de manejo y seguimiento del proyecto. La SEREMI de Salud de la Región del Maule, mediante Ordinario N° 879, de 16 de octubre de 2026, se pronunció conforme sobre la Adenda Excepcional. Los antecedentes y controles descritos constituyen el fundamento de la respuesta, en los términos del artículo 5 del Reglamento del SEIA.

Evaluación de efectos sobre los recursos naturales renovables

Respecto de la eventual generación de efectos adversos significativos sobre los recursos naturales renovables, en los términos del artículo 11 letra b) de la Ley N°19.300 y del artículo 6 del D.S. N°40/2012 del Ministerio del Medio Ambiente, el Proyecto evaluó los potenciales impactos sobre los componentes flora, vegetación, fauna terrestre, suelo, recursos hídricos, aire y ecosistemas asociados, considerando las fases de construcción, operación y cierre.

Con relación al área de influencia y los ecosistemas terrestres y en respuesta a las observaciones formuladas sobre la delimitación del área de influencia, el titular complementó su fundamentación incorporando el análisis de los principales mecanismos de impacto sobre los ecosistemas, incluyendo la pérdida y alteración de hábitat, la fragmentación y conectividad biológica, el funcionamiento ecosistémico, la perturbación y desplazamiento de fauna, los efectos por ruido, iluminación y tránsito de maquinaria, la afectación potencial de especies de baja movilidad, y los servicios ecosistémicos y uso recreativo del territorio.

La delimitación del área de influencia se definió considerando las obras y acciones del Proyecto, las unidades vegetacionales presentes, los hábitats identificados para fauna terrestre y la distribución espacial de las especies registradas durante las campañas de terreno realizadas en primavera, verano, otoño e invierno.

Por lo que el titular muestra que la intervención directa se concentra en superficies acotadas del predio, mientras que el entorno mantiene extensas áreas con continuidad de hábitat y cobertura vegetal que permiten el desplazamiento y utilización del territorio por parte de la fauna presente.

Pasando al detalle de Flora y vegetación, respecto de la vegetación, se determinó que las formaciones presentes corresponden principalmente a comunidades esclerófilas con distintos grados de intervención humana producto de actividades agropecuarias, extracción de leña y pastoreo.

La corta y reposición de vegetación se describen en los antecedentes del PAS 148 (Anexo 4-H de la Adenda Excepcional). La reforestación sectorial se distingue de las medidas de mitigación, reparación y compensación de impactos significativos establecidas en el capítulo 8 de la Adenda Excepcional.

Por lo que el titular señala que la composición y estructura general de la vegetación presente en el área de influencia no experimentará una alteración significativa que comprometa su permanencia a largo plazo.

En fauna, el capítulo 7 de la Adenda Excepcional identifica la pérdida de hábitat COFT-1 durante construcción y OFT-1 durante operación, ambas calificadas como significativas. El capítulo 8 de la Adenda Excepcional presenta las medidas de mitigación MMF-1, rehabilitación de 0,85 ha, y MMF-2, construcción de refugios para fauna nativa.

Durante las campañas de caracterización fueron registrados mamíferos, aves, reptiles y anfibios, incluyendo especies endémicas y especies clasificadas como "Casi Amenazadas". No obstante, no se registraron especies clasificadas en categorías "En Peligro Crítico", "En Peligro" o "Vulnerable" dentro del área de intervención directa.

Considerando las exigencias formuladas durante la evaluación ambiental, el titular complementó las medidas de protección y seguimiento mediante un Programa de Protección y Monitoreo de Fauna que incorpora compromisos verificables, indicadores de seguimiento, metodologías de monitoreo, frecuencia de ejecución y medidas correctivas.

Entre las medidas comprometidas destacan:

- Monitoreo mediante transectos, búsqueda activa, estaciones de observación y cámaras trampa.
- Registro georreferenciado de ejemplares, refugios, madrigueras, huellas y otros indicios.
- Control de velocidad de vehículos al interior del proyecto.
- Capacitación ambiental obligatoria para trabajadores.
- Prohibición de caza, captura, alimentación o perturbación de fauna silvestre.
- Control de iluminación nocturna en sectores sensibles.
- Protección de especies de baja movilidad mediante medidas de rescate y relocalización cuando corresponda.

Asimismo, se establecieron criterios de activación de medidas correctivas frente a eventos tales como atropellos, afectación directa de ejemplares, alteración de refugios o incumplimiento de medidas operacionales.

Respecto del recurso suelo, se mostró que predominan unidades de capacidad de uso IV y VII, correspondientes a terrenos con limitaciones para el desarrollo de actividades agrícolas intensivas.

Los análisis efectuados muestran bajos niveles de erosión potencial y descartan procesos erosivos significativos asociados a la ejecución del Proyecto.

Las interacciones hídricas consideradas comprenden el atravieso de la Quebrada Sin Nombre 1 por el camino, la intervención de la Quebrada Sin Nombre 2 por el dique y las descargas de aguas lluvias y RIL tratado al canal Derrame Cruchaga. Estas obras están descritas separadamente en los anexos 4-I-1 a 4-I-4 de la Adenda Excepcional.

Respecto de emisiones atmosféricas, olores y perturbaciones operacionales, la evaluación consideró los efectos del ruido, tránsito de maquinaria, iluminación nocturna y otras actividades propias de la construcción y operación.

Los antecedentes de modelación concluyen que los efectos se mantienen acotados al entorno próximo del proyecto y que no se producirían alteraciones relevantes respecto de las condiciones de línea de base consideradas en la evaluación.

Adicionalmente, se incorporan medidas operacionales destinadas a reducir potenciales perturbaciones sobre la fauna y los ecosistemas circundantes, incluyendo gestión de residuos, control de iluminación y restricciones operacionales en sectores sensibles.

De acuerdo con los antecedentes técnicos presentados, el Proyecto incorpora medidas de prevención, mitigación, seguimiento y control para los componentes flora, vegetación, fauna, suelo, recursos hídricos y aire.

La evaluación reconoce la existencia de una pérdida de hábitat asociada a las superficies de intervención del Proyecto, incluyendo las áreas destinadas a infraestructura y la Zona de Acopio de Material de Excavación. Asimismo, se identifican efectos de perturbación, modificación y pérdida de hábitat para fauna terrestre que fueron considerados en la evaluación ambiental.

La existencia de efectos adversos significativos sobre el componente fauna constituye una de las circunstancias que fundamentan el ingreso del Proyecto mediante un Estudio de Impacto Ambiental (EIA), en conformidad con el artículo 11 letra b) de la Ley N°19.300 y el artículo 6 del D.S. N°40/2012.

El titular presenta que, mediante la implementación de las medidas de protección, rescate, relocalización, monitoreo y seguimiento comprometidas, los efectos identificados sobre los recursos naturales renovables pueden ser adecuadamente gestionados durante las fases de construcción, operación y cierre del Proyecto.

1364. Observante: Guacolda Merc. Orellana Ulloa

Observación:

No al relleno sanitario por mi pueblo sin contaminación.

Evaluación técnica de la observación:

La Dirección Regional del Maule del Servicio de Evaluación Ambiental considera pertinente la observación, en tanto aborda materias ambientales evaluadas durante el procedimiento. A continuación, se entrega la consideración correspondiente

Evaluación de riesgos para la salud de la población

Respecto de la salud de las personas, se indica que en relación al artículo 5° del Reglamento del SEIA, sobre si el proyecto genera o presenta riesgos para la salud de las personas, el proponente incorporó en la Evaluación del Proyecto la identificación, estimación, modelación y evaluación de las emisiones atmosféricas, gases, olores, ruido, residuos sólidos y residuos líquidos generados durante las fases de construcción, operación y cierre, considerando los receptores humanos presentes en el área de influencia, las condiciones de exposición potencial y las medidas de prevención, manejo, control operacional y contingencia comprometidas en el expediente ambiental.

Respecto de emisiones atmosféricas, el Proyecto evaluó material particulado respirable MP10 y MP2,5, así como gases asociados a combustión y operación de maquinaria, equipos y transporte, incluyendo NOx, SO2 y CO. La evaluación consideró las fuentes emisoras asociadas a movimiento de tierras, excavaciones, nivelación, compactación, circulación de vehículos, operación de maquinaria y tránsito por caminos internos y externos. Los resultados fueron analizados mediante modelación atmosférica y evaluación por receptor, considerando condiciones meteorológicas locales y receptores humanos cercanos. A partir de dichos antecedentes, se fundamentó en el estudio de especialidad, que no se identifican condiciones de exposición capaces de generar efectos adversos significativos sobre la salud de las personas.

El proyecto contempla aplicación de supresores de polvo en caminos internos, control de velocidad, mantención de vehículos y maquinaria y lavado de ruedas. El Anexo 1-H de la Adenda Excepcional precisa que se eliminó el uso de RIL tratado para humectación de caminos; su reutilización interna corresponde al lavado de ruedas.

En relación con olores, el Proyecto identificó las fuentes odorantes asociadas a la operación propia del relleno sanitario y desarrolló modelaciones de dispersión odorante, considerando escenarios representativos de funcionamiento, delimitación de isocurvas y receptores humanos presentes en el área de influencia. La evaluación consideró la descarga de residuos, operación del frente activo, manejo de residuos y generación de biogás, junto con medidas de control operacional, tales como cobertura operacional, manejo controlado de residuos, control del frente activo, control de biogás y medidas de contingencia frente a eventos operacionales específicos. Conforme a los resultados obtenidos, no se prevé una exposición de magnitud, frecuencia o duración que configure efectos adversos significativos sobre la salud de las personas.

Respecto del ruido, el expediente incorpora una línea de base de 28 receptores, modelaciones de las fuentes del recinto en seis puntos y evaluación del tránsito exterior, junto con un estudio específico de cuatro receptores asociados a GHPPI. El capítulo 7 de la Adenda Excepcional reconoce el aumento de niveles de ruido en construcción, operación y cierre y lo califica como poco significativo. Por ello, la consideración de esta materia se refiere a los escenarios y receptores efectivamente evaluados.

En cuanto a residuos sólidos y líquidos, el Proyecto contempla sistemas de manejo, segregación, almacenamiento temporal, conducción, tratamiento y disposición, según corresponda a las categorías evaluadas en el expediente ambiental. Respecto de residuos líquidos y lixiviados, el diseño considera impermeabilización basal, captación, conducción, almacenamiento, tratamiento, monitoreo, control operacional y contingencias destinadas a evitar contacto o exposición directa de la población y prevenir afectaciones al entorno.

En consecuencia, la preocupación por la salud fue considerada mediante la identificación de fuentes de emisión, receptores, modelaciones, diseño sanitario y sistemas de manejo y seguimiento del proyecto. La SEREMI de Salud de la Región del Maule, mediante Ordinario N° 879, de 16 de octubre de 2026, se pronunció conforme sobre la Adenda Excepcional. Los antecedentes y controles descritos constituyen el fundamento de la respuesta, en los términos del artículo 5 del Reglamento del SEIA.

Evaluación de efectos sobre los recursos naturales renovables

Respecto de la eventual generación de efectos adversos significativos sobre los recursos naturales renovables, en los términos del artículo 11 letra b) de la Ley N°19.300 y del artículo 6 del D.S. N°40/2012 del Ministerio del Medio Ambiente, el Proyecto evaluó los potenciales impactos sobre los componentes flora, vegetación, fauna terrestre, suelo, recursos hídricos, aire y ecosistemas asociados, considerando las fases de construcción, operación y cierre.

Con relación al área de influencia y los ecosistemas terrestres y en respuesta a las observaciones formuladas sobre la delimitación del área de influencia, el titular complementó su fundamentación incorporando el análisis de los principales mecanismos de impacto sobre los ecosistemas, incluyendo la pérdida y alteración de hábitat, la fragmentación y conectividad biológica, el funcionamiento ecosistémico, la perturbación y desplazamiento de fauna, los efectos por ruido, iluminación y tránsito de maquinaria, la afectación potencial de especies de baja movilidad, y los servicios ecosistémicos y uso recreativo del territorio.

La delimitación del área de influencia se definió considerando las obras y acciones del Proyecto, las unidades vegetacionales presentes, los hábitats identificados para fauna terrestre y la distribución espacial de las especies registradas durante las campañas de terreno realizadas en primavera, verano, otoño e invierno.

Por lo que el titular muestra que la intervención directa se concentra en superficies acotadas del predio, mientras que el entorno mantiene extensas áreas con continuidad de hábitat y cobertura vegetal que permiten el desplazamiento y utilización del territorio por parte de la fauna presente.

Pasando al detalle de Flora y vegetación, respecto de la vegetación, se determinó que las formaciones presentes corresponden principalmente a comunidades esclerófilas con distintos grados de intervención humana producto de actividades agropecuarias, extracción de leña y pastoreo.

La corta y reposición de vegetación se describen en los antecedentes del PAS 148 (Anexo 4-H de la Adenda Excepcional). La reforestación sectorial se distingue de las medidas de mitigación, reparación y compensación de impactos significativos establecidas en el capítulo 8 de la Adenda Excepcional.

Por lo que el titular señala que la composición y estructura general de la vegetación presente en el área de influencia no experimentará una alteración significativa que comprometa su permanencia a largo plazo.

En fauna, el capítulo 7 de la Adenda Excepcional identifica la pérdida de hábitat COFT-1 durante construcción y OFT-1 durante operación, ambas calificadas como significativas. El capítulo 8 de la Adenda Excepcional presenta las medidas de mitigación MMF-1, rehabilitación de 0,85 ha, y MMF-2, construcción de refugios para fauna nativa.

Durante las campañas de caracterización fueron registrados mamíferos, aves, reptiles y anfibios, incluyendo especies endémicas y especies clasificadas como "Casi Amenazadas". No obstante, no se registraron especies clasificadas en categorías "En Peligro Crítico", "En Peligro" o "Vulnerable" dentro del área de intervención directa.

Considerando las exigencias formuladas durante la evaluación ambiental, el titular complementó las medidas de protección y seguimiento mediante un Programa de Protección y Monitoreo de Fauna que incorpora compromisos verificables, indicadores de seguimiento, metodologías de monitoreo, frecuencia de ejecución y medidas correctivas.

Entre las medidas comprometidas destacan:

- Monitoreo mediante transectos, búsqueda activa, estaciones de observación y cámaras trampa.
- Registro georreferenciado de ejemplares, refugios, madrigueras, huellas y otros indicios.
- Control de velocidad de vehículos al interior del proyecto.
- Capacitación ambiental obligatoria para trabajadores.
- Prohibición de caza, captura, alimentación o perturbación de fauna silvestre.
- Control de iluminación nocturna en sectores sensibles.
- Protección de especies de baja movilidad mediante medidas de rescate y relocalización cuando corresponda.

Asimismo, se establecieron criterios de activación de medidas correctivas frente a eventos tales como atropellos, afectación directa de ejemplares, alteración de refugios o incumplimiento de medidas operacionales.

Respecto del recurso suelo, se mostró que predominan unidades de capacidad de uso IV y VII, correspondientes a terrenos con limitaciones para el desarrollo de actividades agrícolas intensivas.

Los análisis efectuados muestran bajos niveles de erosión potencial y descartan procesos erosivos significativos asociados a la ejecución del Proyecto.

Las interacciones hídricas consideradas comprenden el atravieso de la Quebrada Sin Nombre 1 por el camino, la intervención de la Quebrada Sin Nombre 2 por el dique y las descargas de aguas lluvias y RIL tratado al canal Derrame Cruchaga. Estas obras están descritas separadamente en los anexos 4-I-1 a 4-I-4 de la Adenda Excepcional.

Respecto de emisiones atmosféricas, olores y perturbaciones operacionales, la evaluación consideró los efectos del ruido, tránsito de maquinaria, iluminación nocturna y otras actividades propias de la construcción y operación.

Los antecedentes de modelación concluyen que los efectos se mantienen acotados al entorno próximo del proyecto y que no se producirían alteraciones relevantes respecto de las condiciones de línea de base consideradas en la evaluación.

Adicionalmente, se incorporan medidas operacionales destinadas a reducir potenciales perturbaciones sobre la fauna y los ecosistemas circundantes, incluyendo gestión de residuos, control de iluminación y restricciones operacionales en sectores sensibles.

De acuerdo con los antecedentes técnicos presentados, el Proyecto incorpora medidas de prevención, mitigación, seguimiento y control para los componentes flora, vegetación, fauna, suelo, recursos hídricos y aire.

La evaluación reconoce la existencia de una pérdida de hábitat asociada a las superficies de intervención del Proyecto, incluyendo las áreas destinadas a infraestructura y la Zona de Acopio de Material de Excavación. Asimismo, se identifican efectos de perturbación, modificación y pérdida de hábitat para fauna terrestre que fueron considerados en la evaluación ambiental.

La existencia de efectos adversos significativos sobre el componente fauna constituye una de las circunstancias que fundamentan el ingreso del Proyecto mediante un Estudio de Impacto Ambiental (EIA), en conformidad con el artículo 11 letra b) de la Ley N°19.300 y el artículo 6 del D.S. N°40/2012.

El titular presenta que, mediante la implementación de las medidas de protección, rescate, relocalización, monitoreo y seguimiento comprometidas, los efectos identificados sobre los recursos naturales renovables pueden ser adecuadamente gestionados durante las fases de construcción, operación y cierre del Proyecto.

1365. Observante: Guacolda Merc. Orellana Ulloa

Observación:

No al relleno sanitario.

Vivir tranquilos

Respirar aire puro

Evaluación técnica de la observación:

La Dirección Regional del Maule del Servicio de Evaluación Ambiental considera pertinente la observación, en tanto aborda materias ambientales evaluadas durante el procedimiento. A continuación, se entrega la consideración correspondiente

Evaluación de riesgos para la salud de la población

Respecto de la salud de las personas, se indica que en relación al artículo 5° del Reglamento del SEIA, sobre si el proyecto genera o presenta riesgos para la salud de las personas, el proponente incorporó en la Evaluación del Proyecto la identificación, estimación, modelación y evaluación de las emisiones atmosféricas, gases, olores, ruido, residuos sólidos y residuos líquidos generados durante las fases de construcción, operación y cierre, considerando los receptores humanos presentes en el área de influencia, las condiciones de exposición potencial y las medidas de prevención, manejo, control operacional y contingencia comprometidas en el expediente ambiental.

Respecto de emisiones atmosféricas, el Proyecto evaluó material particulado respirable MP10 y MP2,5, así como gases asociados a combustión y operación de maquinaria, equipos y transporte, incluyendo NOx, SO2 y CO. La evaluación consideró las fuentes emisoras asociadas a movimiento de tierras, excavaciones, nivelación, compactación, circulación de vehículos, operación de maquinaria y tránsito por caminos internos y externos. Los resultados fueron analizados mediante modelación atmosférica y evaluación por receptor, considerando condiciones meteorológicas locales y receptores humanos cercanos. A partir de dichos antecedentes, se fundamentó en el estudio de especialidad, que no se identifican condiciones de exposición capaces de generar efectos adversos significativos sobre la salud de las personas.

El proyecto contempla aplicación de supresores de polvo en caminos internos, control de velocidad, mantención de vehículos y maquinaria y lavado de ruedas. El Anexo 1-H de la Adenda Excepcional precisa que se eliminó el uso de RIL tratado para humectación de caminos; su reutilización interna corresponde al lavado de ruedas.

En relación con olores, el Proyecto identificó las fuentes odorantes asociadas a la operación propia del relleno sanitario y desarrolló modelaciones de dispersión odorante, considerando escenarios representativos de funcionamiento, delimitación de isocurvas y receptores humanos presentes en el área de influencia. La evaluación consideró la descarga de residuos, operación del frente activo, manejo de residuos y generación de biogás, junto con medidas de control operacional, tales como cobertura operacional, manejo controlado de residuos, control del frente activo, control de biogás y medidas de contingencia frente a eventos operacionales específicos. Conforme a los resultados obtenidos, no se prevé una exposición de magnitud, frecuencia o duración que configure efectos adversos significativos sobre la salud de las personas.

Respecto del ruido, el expediente incorpora una línea de base de 28 receptores, modelaciones de las fuentes del recinto en seis puntos y evaluación del tránsito exterior, junto con un estudio específico de

cuatro receptores asociados a GHPPI. El capítulo 7 de la Adenda Excepcional reconoce el aumento de niveles de ruido en construcción, operación y cierre y lo califica como poco significativo. Por ello, la consideración de esta materia se refiere a los escenarios y receptores efectivamente evaluados.

En cuanto a residuos sólidos y líquidos, el Proyecto contempla sistemas de manejo, segregación, almacenamiento temporal, conducción, tratamiento y disposición, según corresponda a las categorías evaluadas en el expediente ambiental. Respecto de residuos líquidos y lixiviados, el diseño considera impermeabilización basal, captación, conducción, almacenamiento, tratamiento, monitoreo, control operacional y contingencias destinadas a evitar contacto o exposición directa de la población y prevenir afectaciones al entorno.

En consecuencia, la preocupación por la salud fue considerada mediante la identificación de fuentes de emisión, receptores, modelaciones, diseño sanitario y sistemas de manejo y seguimiento del proyecto. La SEREMI de Salud de la Región del Maule, mediante Ordinario N° 879, de 16 de octubre de 2026, se pronunció conforme sobre la Adenda Excepcional. Los antecedentes y controles descritos constituyen el fundamento de la respuesta, en los términos del artículo 5 del Reglamento del SEIA.

Emisiones atmosféricas y calidad del aire

Respecto de la Calidad del aire en el área del proyecto, actualmente las concentraciones de MP2,5 superan la norma en todos los períodos analizados, siendo el período 2017-2019 el de mayor concentración (29,0 $\mu g/m^3$). Las comunas de Villa Alegre y Yerbas Buenas se encuentran declaradas zonas saturadas por MP2,5 (promedio anual y 24 horas), condición bajo la cual se desarrollará el proyecto. Asimismo, la estación de monitoreo de Linares registra superación de la norma para MP2,5, aunque no dispone de datos para MP10 ni para gases (NO_2, SO_2 y CO).

Para evaluar las emisiones del proyecto, se utilizó el modelo de dispersión atmosférica WRF/CALPUFF, considerando receptores de área y puntos habitados cercanos. Se modelaron emisiones de MP10, MP2,5 y gases, concluyéndose que las concentraciones proyectadas son muy bajas, se concentran principalmente dentro del área del proyecto y no generan aportes significativos en las zonas pobladas cercanas.

Los resultados muestran que el proyecto no altera de manera relevante la calidad del aire existente, estimándose incluso un aumento de 0,00% en la concentración promedio de 24 horas de MP2,5 en la estación Linares. Conforme a los criterios vigentes del SEIA para zonas saturadas, se descarta que las emisiones del proyecto generen riesgos significativos para la salud de la población o efectos adversos por exposición a MP2,5.

Si bien el proyecto se emplaza en una zona declarada saturada por MP2,5 mediante el D.S. N° 7/2021 del MMA, actualmente no existe un Plan de Descontaminación Atmosférica (PDA) vigente que exija compensación de emisiones. No obstante, se implementarán medidas de control como:

- Mantención periódica de vehículos y maquinaria.
- Revisión técnica vigente de todos los equipos.
- Aplicación de supresores de polvo en caminos interiores.
- Limitación de velocidad a 30 km/h.
- Uso de vehículos y maquinaria con estándar EURO V.

Las emisiones asociadas a las fases de construcción, operación y cierre son de magnitud reducida y no constituyen un aumento significativo respecto de las concentraciones actuales, por lo que el proyecto no generaría impactos relevantes sobre la calidad del aire ni sobre la salud y calidad de vida de la población.

Evaluación de efectos sobre los recursos naturales renovables

Respecto de la eventual generación de efectos adversos significativos sobre los recursos naturales renovables, en los términos del artículo 11 letra b) de la Ley N°19.300 y del artículo 6 del D.S. N°40/2012 del Ministerio del Medio Ambiente, el Proyecto evaluó los potenciales impactos sobre los componentes flora, vegetación, fauna terrestre, suelo, recursos hídricos, aire y ecosistemas asociados, considerando las fases de construcción, operación y cierre.

Con relación al área de influencia y los ecosistemas terrestres y en respuesta a las observaciones formuladas sobre la delimitación del área de influencia, el titular complementó su fundamentación incorporando el análisis de los principales mecanismos de impacto sobre los ecosistemas, incluyendo la pérdida y alteración de hábitat, la fragmentación y conectividad biológica, el funcionamiento ecosistémico, la perturbación y desplazamiento de fauna, los efectos por ruido, iluminación y tránsito de maquinaria, la afectación potencial de especies de baja movilidad, y los servicios ecosistémicos y uso recreativo del territorio.

La delimitación del área de influencia se definió considerando las obras y acciones del Proyecto, las unidades vegetacionales presentes, los hábitats identificados para fauna terrestre y la distribución espacial de las especies registradas durante las campañas de terreno realizadas en primavera, verano, otoño e invierno.

Por lo que el titular muestra que la intervención directa se concentra en superficies acotadas del predio, mientras que el entorno mantiene extensas áreas con continuidad de hábitat y cobertura vegetal que permiten el desplazamiento y utilización del territorio por parte de la fauna presente.

Pasando al detalle de Flora y vegetación, respecto de la vegetación, se determinó que las formaciones presentes corresponden principalmente a comunidades esclerófilas con distintos grados de intervención humana producto de actividades agropecuarias, extracción de leña y pastoreo.

La corta y reposición de vegetación se describen en los antecedentes del PAS 148 (Anexo 4-H de la Adenda Excepcional). La reforestación sectorial se distingue de las medidas de mitigación, reparación y compensación de impactos significativos establecidas en el capítulo 8 de la Adenda Excepcional.

Por lo que el titular señala que la composición y estructura general de la vegetación presente en el área de influencia no experimentará una alteración significativa que comprometa su permanencia a largo plazo.

En fauna, el capítulo 7 de la Adenda Excepcional identifica la pérdida de hábitat COFT-1 durante construcción y OFT-1 durante operación, ambas calificadas como significativas. El capítulo 8 de la Adenda Excepcional presenta las medidas de mitigación MMF-1, rehabilitación de 0,85 ha, y MMF-2, construcción de refugios para fauna nativa.

Durante las campañas de caracterización fueron registrados mamíferos, aves, reptiles y anfibios, incluyendo especies endémicas y especies clasificadas como "Casi Amenazadas". No obstante, no se registraron especies clasificadas en categorías "En Peligro Crítico", "En Peligro" o "Vulnerable" dentro del área de intervención directa.

Considerando las exigencias formuladas durante la evaluación ambiental, el titular complementó las medidas de protección y seguimiento mediante un Programa de Protección y Monitoreo de Fauna que incorpora compromisos verificables, indicadores de seguimiento, metodologías de monitoreo, frecuencia de ejecución y medidas correctivas.

Entre las medidas comprometidas destacan:

- Monitoreo mediante transectos, búsqueda activa, estaciones de observación y cámaras trampa.
- Registro georreferenciado de ejemplares, refugios, madrigueras, huellas y otros indicios.
- Control de velocidad de vehículos al interior del proyecto.
- Capacitación ambiental obligatoria para trabajadores.
- Prohibición de caza, captura, alimentación o perturbación de fauna silvestre.
- Control de iluminación nocturna en sectores sensibles.
- Protección de especies de baja movilidad mediante medidas de rescate y relocalización cuando corresponda.

Asimismo, se establecieron criterios de activación de medidas correctivas frente a eventos tales como atropellos, afectación directa de ejemplares, alteración de refugios o incumplimiento de medidas operacionales.

Respecto del recurso suelo, se mostró que predominan unidades de capacidad de uso IV y VII, correspondientes a terrenos con limitaciones para el desarrollo de actividades agrícolas intensivas.

Los análisis efectuados muestran bajos niveles de erosión potencial y descartan procesos erosivos significativos asociados a la ejecución del Proyecto.

Las interacciones hídricas consideradas comprenden el atravieso de la Quebrada Sin Nombre 1 por el camino, la intervención de la Quebrada Sin Nombre 2 por el dique y las descargas de aguas lluvias y RIL tratado al canal Derrame Cruchaga. Estas obras están descritas separadamente en los anexos 4-I-1 a 4-I-4 de la Adenda Excepcional.

Respecto de emisiones atmosféricas, olores y perturbaciones operacionales, la evaluación consideró los efectos del ruido, tránsito de maquinaria, iluminación nocturna y otras actividades propias de la construcción y operación.

Los antecedentes de modelación concluyen que los efectos se mantienen acotados al entorno próximo del proyecto y que no se producirían alteraciones relevantes respecto de las condiciones de línea de base consideradas en la evaluación.

Adicionalmente, se incorporan medidas operacionales destinadas a reducir potenciales perturbaciones sobre la fauna y los ecosistemas circundantes, incluyendo gestión de residuos, control de iluminación y restricciones operacionales en sectores sensibles.

De acuerdo con los antecedentes técnicos presentados, el Proyecto incorpora medidas de prevención, mitigación, seguimiento y control para los componentes flora, vegetación, fauna, suelo, recursos hídricos y aire.

La evaluación reconoce la existencia de una pérdida de hábitat asociada a las superficies de intervención del Proyecto, incluyendo las áreas destinadas a infraestructura y la Zona de Acopio de Material de Excavación. Asimismo, se identifican efectos de perturbación, modificación y pérdida de hábitat para fauna terrestre que fueron considerados en la evaluación ambiental.

La existencia de efectos adversos significativos sobre el componente fauna constituye una de las circunstancias que fundamentan el ingreso del Proyecto mediante un Estudio de Impacto Ambiental (EIA), en conformidad con el artículo 11 letra b) de la Ley N°19.300 y el artículo 6 del D.S. N°40/2012.

El titular presenta que, mediante la implementación de las medidas de protección, rescate, relocalización, monitoreo y seguimiento comprometidas, los efectos identificados sobre los recursos naturales renovables pueden ser adecuadamente gestionados durante las fases de construcción, operación y cierre del Proyecto.

1366. Observante: Guacolda Merc. Orellana Ulloa

Observación:

No al relleno sanitario.

Por mi vida sin contaminación

Por un aire puro

Evaluación técnica de la observación:

La Dirección Regional del Maule del Servicio de Evaluación Ambiental considera pertinente la observación, en tanto aborda materias ambientales evaluadas durante el procedimiento. A continuación, se entrega la consideración correspondiente

Evaluación de riesgos para la salud de la población

Respecto de la salud de las personas, se indica que en relación al artículo 5° del Reglamento del SEIA, sobre si el proyecto genera o presenta riesgos para la salud de las personas, el proponente incorporó en la Evaluación del Proyecto la identificación, estimación, modelación y evaluación de las emisiones atmosféricas, gases, olores, ruido, residuos sólidos y residuos líquidos generados durante las fases de construcción, operación y cierre, considerando los receptores humanos presentes en el área de influencia, las condiciones de exposición potencial y las medidas de prevención, manejo, control operacional y contingencia comprometidas en el expediente ambiental.

Respecto de emisiones atmosféricas, el Proyecto evaluó material particulado respirable MP10 y MP2,5, así como gases asociados a combustión y operación de maquinaria, equipos y transporte, incluyendo NOx, SO2 y CO. La evaluación consideró las fuentes emisoras asociadas a movimiento de tierras, excavaciones, nivelación, compactación, circulación de vehículos, operación de maquinaria y tránsito por caminos internos y externos. Los resultados fueron analizados mediante modelación atmosférica y evaluación por receptor, considerando condiciones meteorológicas locales y receptores humanos cercanos. A partir de dichos antecedentes, se fundamentó en el estudio de especialidad, que no se identifican condiciones de exposición capaces de generar efectos adversos significativos sobre la salud de las personas.

El proyecto contempla aplicación de supresores de polvo en caminos internos, control de velocidad, mantención de vehículos y maquinaria y lavado de ruedas. El Anexo 1-H de la Adenda Excepcional precisa que se eliminó el uso de RIL tratado para humectación de caminos; su reutilización interna corresponde al lavado de ruedas.

En relación con olores, el Proyecto identificó las fuentes odorantes asociadas a la operación propia del relleno sanitario y desarrolló modelaciones de dispersión odorante, considerando escenarios representativos de funcionamiento, delimitación de isocurvas y receptores humanos presentes en el área de influencia. La evaluación consideró la descarga de residuos, operación del frente activo, manejo de residuos y generación de biogás, junto con medidas de control operacional, tales como cobertura operacional, manejo controlado de residuos, control del frente activo, control de biogás y medidas de contingencia frente a eventos operacionales específicos. Conforme a los resultados obtenidos, no se prevé una exposición de magnitud, frecuencia o duración que configure efectos adversos significativos sobre la salud de las personas.

Respecto del ruido, el expediente incorpora una línea de base de 28 receptores, modelaciones de las fuentes del recinto en seis puntos y evaluación del tránsito exterior, junto con un estudio específico de

cuatro receptores asociados a GHPPI. El capítulo 7 de la Adenda Excepcional reconoce el aumento de niveles de ruido en construcción, operación y cierre y lo califica como poco significativo. Por ello, la consideración de esta materia se refiere a los escenarios y receptores efectivamente evaluados.

En cuanto a residuos sólidos y líquidos, el Proyecto contempla sistemas de manejo, segregación, almacenamiento temporal, conducción, tratamiento y disposición, según corresponda a las categorías evaluadas en el expediente ambiental. Respecto de residuos líquidos y lixiviados, el diseño considera impermeabilización basal, captación, conducción, almacenamiento, tratamiento, monitoreo, control operacional y contingencias destinadas a evitar contacto o exposición directa de la población y prevenir afectaciones al entorno.

En consecuencia, la preocupación por la salud fue considerada mediante la identificación de fuentes de emisión, receptores, modelaciones, diseño sanitario y sistemas de manejo y seguimiento del proyecto. La SEREMI de Salud de la Región del Maule, mediante Ordinario N° 879, de 16 de octubre de 2026, se pronunció conforme sobre la Adenda Excepcional. Los antecedentes y controles descritos constituyen el fundamento de la respuesta, en los términos del artículo 5 del Reglamento del SEIA.

Emisiones atmosféricas y calidad del aire

Respecto de la Calidad del aire en el área del proyecto, actualmente las concentraciones de MP2,5 superan la norma en todos los períodos analizados, siendo el período 2017-2019 el de mayor concentración (29,0 $\mu g/m^3$). Las comunas de Villa Alegre y Yerbas Buenas se encuentran declaradas zonas saturadas por MP2,5 (promedio anual y 24 horas), condición bajo la cual se desarrollará el proyecto. Asimismo, la estación de monitoreo de Linares registra superación de la norma para MP2,5, aunque no dispone de datos para MP10 ni para gases (NO_2, SO_2 y CO).

Para evaluar las emisiones del proyecto, se utilizó el modelo de dispersión atmosférica WRF/CALPUFF, considerando receptores de área y puntos habitados cercanos. Se modelaron emisiones de MP10, MP2,5 y gases, concluyéndose que las concentraciones proyectadas son muy bajas, se concentran principalmente dentro del área del proyecto y no generan aportes significativos en las zonas pobladas cercanas.

Los resultados muestran que el proyecto no altera de manera relevante la calidad del aire existente, estimándose incluso un aumento de 0,00% en la concentración promedio de 24 horas de MP2,5 en la estación Linares. Conforme a los criterios vigentes del SEIA para zonas saturadas, se descarta que las emisiones del proyecto generen riesgos significativos para la salud de la población o efectos adversos por exposición a MP2,5.

Si bien el proyecto se emplaza en una zona declarada saturada por MP2,5 mediante el D.S. N° 7/2021 del MMA, actualmente no existe un Plan de Descontaminación Atmosférica (PDA) vigente que exija compensación de emisiones. No obstante, se implementarán medidas de control como:

- Mantención periódica de vehículos y maquinaria.
- Revisión técnica vigente de todos los equipos.
- Aplicación de supresores de polvo en caminos interiores.
- Limitación de velocidad a 30 km/h.
- Uso de vehículos y maquinaria con estándar EURO V.

Las emisiones asociadas a las fases de construcción, operación y cierre son de magnitud reducida y no constituyen un aumento significativo respecto de las concentraciones actuales, por lo que el proyecto no generaría impactos relevantes sobre la calidad del aire ni sobre la salud y calidad de vida de la población.

Evaluación de efectos sobre los recursos naturales renovables

Respecto de la eventual generación de efectos adversos significativos sobre los recursos naturales renovables, en los términos del artículo 11 letra b) de la Ley N°19.300 y del artículo 6 del D.S. N°40/2012 del Ministerio del Medio Ambiente, el Proyecto evaluó los potenciales impactos sobre los componentes flora, vegetación, fauna terrestre, suelo, recursos hídricos, aire y ecosistemas asociados, considerando las fases de construcción, operación y cierre.

Con relación al área de influencia y los ecosistemas terrestres y en respuesta a las observaciones formuladas sobre la delimitación del área de influencia, el titular complementó su fundamentación incorporando el análisis de los principales mecanismos de impacto sobre los ecosistemas, incluyendo la pérdida y alteración de hábitat, la fragmentación y conectividad biológica, el funcionamiento ecosistémico, la perturbación y desplazamiento de fauna, los efectos por ruido, iluminación y tránsito de maquinaria, la afectación potencial de especies de baja movilidad, y los servicios ecosistémicos y uso recreativo del territorio.

La delimitación del área de influencia se definió considerando las obras y acciones del Proyecto, las unidades vegetacionales presentes, los hábitats identificados para fauna terrestre y la distribución espacial de las especies registradas durante las campañas de terreno realizadas en primavera, verano, otoño e invierno.

Por lo que el titular muestra que la intervención directa se concentra en superficies acotadas del predio, mientras que el entorno mantiene extensas áreas con continuidad de hábitat y cobertura vegetal que permiten el desplazamiento y utilización del territorio por parte de la fauna presente.

Pasando al detalle de Flora y vegetación, respecto de la vegetación, se determinó que las formaciones presentes corresponden principalmente a comunidades esclerófilas con distintos grados de intervención humana producto de actividades agropecuarias, extracción de leña y pastoreo.

La corta y reposición de vegetación se describen en los antecedentes del PAS 148 (Anexo 4-H de la Adenda Excepcional). La reforestación sectorial se distingue de las medidas de mitigación, reparación y compensación de impactos significativos establecidas en el capítulo 8 de la Adenda Excepcional.

Por lo que el titular señala que la composición y estructura general de la vegetación presente en el área de influencia no experimentará una alteración significativa que comprometa su permanencia a largo plazo.

En fauna, el capítulo 7 de la Adenda Excepcional identifica la pérdida de hábitat COFT-1 durante construcción y OFT-1 durante operación, ambas calificadas como significativas. El capítulo 8 de la Adenda Excepcional presenta las medidas de mitigación MMF-1, rehabilitación de 0,85 ha, y MMF-2, construcción de refugios para fauna nativa.

Durante las campañas de caracterización fueron registrados mamíferos, aves, reptiles y anfibios, incluyendo especies endémicas y especies clasificadas como "Casi Amenazadas". No obstante, no se registraron especies clasificadas en categorías "En Peligro Crítico", "En Peligro" o "Vulnerable" dentro del área de intervención directa.

Considerando las exigencias formuladas durante la evaluación ambiental, el titular complementó las medidas de protección y seguimiento mediante un Programa de Protección y Monitoreo de Fauna que incorpora compromisos verificables, indicadores de seguimiento, metodologías de monitoreo, frecuencia de ejecución y medidas correctivas.

Entre las medidas comprometidas destacan:

- Monitoreo mediante transectos, búsqueda activa, estaciones de observación y cámaras trampa.
- Registro georreferenciado de ejemplares, refugios, madrigueras, huellas y otros indicios.
- Control de velocidad de vehículos al interior del proyecto.
- Capacitación ambiental obligatoria para trabajadores.
- Prohibición de caza, captura, alimentación o perturbación de fauna silvestre.
- Control de iluminación nocturna en sectores sensibles.
- Protección de especies de baja movilidad mediante medidas de rescate y relocalización cuando corresponda.

Asimismo, se establecieron criterios de activación de medidas correctivas frente a eventos tales como atropellos, afectación directa de ejemplares, alteración de refugios o incumplimiento de medidas operacionales.

Respecto del recurso suelo, se mostró que predominan unidades de capacidad de uso IV y VII, correspondientes a terrenos con limitaciones para el desarrollo de actividades agrícolas intensivas.

Los análisis efectuados muestran bajos niveles de erosión potencial y descartan procesos erosivos significativos asociados a la ejecución del Proyecto.

Las interacciones hídricas consideradas comprenden el atravieso de la Quebrada Sin Nombre 1 por el camino, la intervención de la Quebrada Sin Nombre 2 por el dique y las descargas de aguas lluvias y RIL tratado al canal Derrame Cruchaga. Estas obras están descritas separadamente en los anexos 4-I-1 a 4-I-4 de la Adenda Excepcional.

Respecto de emisiones atmosféricas, olores y perturbaciones operacionales, la evaluación consideró los efectos del ruido, tránsito de maquinaria, iluminación nocturna y otras actividades propias de la construcción y operación.

Los antecedentes de modelación concluyen que los efectos se mantienen acotados al entorno próximo del proyecto y que no se producirían alteraciones relevantes respecto de las condiciones de línea de base consideradas en la evaluación.

Adicionalmente, se incorporan medidas operacionales destinadas a reducir potenciales perturbaciones sobre la fauna y los ecosistemas circundantes, incluyendo gestión de residuos, control de iluminación y restricciones operacionales en sectores sensibles.

De acuerdo con los antecedentes técnicos presentados, el Proyecto incorpora medidas de prevención, mitigación, seguimiento y control para los componentes flora, vegetación, fauna, suelo, recursos hídricos y aire.

La evaluación reconoce la existencia de una pérdida de hábitat asociada a las superficies de intervención del Proyecto, incluyendo las áreas destinadas a infraestructura y la Zona de Acopio de Material de Excavación. Asimismo, se identifican efectos de perturbación, modificación y pérdida de hábitat para fauna terrestre que fueron considerados en la evaluación ambiental.

La existencia de efectos adversos significativos sobre el componente fauna constituye una de las circunstancias que fundamentan el ingreso del Proyecto mediante un Estudio de Impacto Ambiental (EIA), en conformidad con el artículo 11 letra b) de la Ley N°19.300 y el artículo 6 del D.S. N°40/2012.

El titular presenta que, mediante la implementación de las medidas de protección, rescate, relocalización, monitoreo y seguimiento comprometidas, los efectos identificados sobre los recursos naturales renovables pueden ser adecuadamente gestionados durante las fases de construcción, operación y cierre del Proyecto.

1367. Observante: Guacolda Merc. Orellana Ulloa

Observación:

No al relleno sanitario.

Vivir y respirar aire puro

Evaluación técnica de la observación:

La Dirección Regional del Maule del Servicio de Evaluación Ambiental considera pertinente la observación, en tanto aborda materias ambientales evaluadas durante el procedimiento. A continuación, se entrega la consideración correspondiente

Evaluación de riesgos para la salud de la población

Respecto de la salud de las personas, se indica que en relación al artículo 5° del Reglamento del SEIA, sobre si el proyecto genera o presenta riesgos para la salud de las personas, el proponente incorporó en la Evaluación del Proyecto la identificación, estimación, modelación y evaluación de las emisiones atmosféricas, gases, olores, ruido, residuos sólidos y residuos líquidos generados durante las fases de construcción, operación y cierre, considerando los receptores humanos presentes en el área de influencia, las condiciones de exposición potencial y las medidas de prevención, manejo, control operacional y contingencia comprometidas en el expediente ambiental.

Respecto de emisiones atmosféricas, el Proyecto evaluó material particulado respirable MP10 y MP2,5, así como gases asociados a combustión y operación de maquinaria, equipos y transporte, incluyendo NOx, SO2 y CO. La evaluación consideró las fuentes emisoras asociadas a movimiento de tierras, excavaciones, nivelación, compactación, circulación de vehículos, operación de maquinaria y tránsito por caminos internos y externos. Los resultados fueron analizados mediante modelación atmosférica y evaluación por receptor, considerando condiciones meteorológicas locales y receptores humanos cercanos. A partir de dichos antecedentes, se fundamentó en el estudio de especialidad, que no se identifican condiciones de exposición capaces de generar efectos adversos significativos sobre la salud de las personas.

El proyecto contempla aplicación de supresores de polvo en caminos internos, control de velocidad, mantención de vehículos y maquinaria y lavado de ruedas. El Anexo 1-H de la Adenda Excepcional precisa que se eliminó el uso de RIL tratado para humectación de caminos; su reutilización interna corresponde al lavado de ruedas.

En relación con olores, el Proyecto identificó las fuentes odorantes asociadas a la operación propia del relleno sanitario y desarrolló modelaciones de dispersión odorante, considerando escenarios representativos de funcionamiento, delimitación de isocurvas y receptores humanos presentes en el área de influencia. La evaluación consideró la descarga de residuos, operación del frente activo, manejo de residuos y generación de biogás, junto con medidas de control operacional, tales como cobertura operacional, manejo controlado de residuos, control del frente activo, control de biogás y medidas de contingencia frente a eventos operacionales específicos. Conforme a los resultados obtenidos, no se prevé una exposición de magnitud, frecuencia o duración que configure efectos adversos significativos sobre la salud de las personas.

Respecto del ruido, el expediente incorpora una línea de base de 28 receptores, modelaciones de las fuentes del recinto en seis puntos y evaluación del tránsito exterior, junto con un estudio específico de cuatro receptores asociados a GHPPI. El capítulo 7 de la Adenda Excepcional reconoce el aumento de

niveles de ruido en construcción, operación y cierre y lo califica como poco significativo. Por ello, la consideración de esta materia se refiere a los escenarios y receptores efectivamente evaluados.

En cuanto a residuos sólidos y líquidos, el Proyecto contempla sistemas de manejo, segregación, almacenamiento temporal, conducción, tratamiento y disposición, según corresponda a las categorías evaluadas en el expediente ambiental. Respecto de residuos líquidos y lixiviados, el diseño considera impermeabilización basal, captación, conducción, almacenamiento, tratamiento, monitoreo, control operacional y contingencias destinadas a evitar contacto o exposición directa de la población y prevenir afectaciones al entorno.

En consecuencia, la preocupación por la salud fue considerada mediante la identificación de fuentes de emisión, receptores, modelaciones, diseño sanitario y sistemas de manejo y seguimiento del proyecto. La SEREMI de Salud de la Región del Maule, mediante Ordinario N° 879, de 16 de octubre de 2026, se pronunció conforme sobre la Adenda Excepcional. Los antecedentes y controles descritos constituyen el fundamento de la respuesta, en los términos del artículo 5 del Reglamento del SEIA.

Emisiones atmosféricas y calidad del aire

Respecto de la Calidad del aire en el área del proyecto, actualmente las concentraciones de MP2,5 superan la norma en todos los períodos analizados, siendo el período 2017-2019 el de mayor concentración (29,0 $\mu g/m^3$). Las comunas de Villa Alegre y Yerbas Buenas se encuentran declaradas zonas saturadas por MP2,5 (promedio anual y 24 horas), condición bajo la cual se desarrollará el proyecto. Asimismo, la estación de monitoreo de Linares registra superación de la norma para MP2,5, aunque no dispone de datos para MP10 ni para gases (NO_2, SO_2 y CO).

Para evaluar las emisiones del proyecto, se utilizó el modelo de dispersión atmosférica WRF/CALPUFF, considerando receptores de área y puntos habitados cercanos. Se modelaron emisiones de MP10, MP2,5 y gases, concluyéndose que las concentraciones proyectadas son muy bajas, se concentran principalmente dentro del área del proyecto y no generan aportes significativos en las zonas pobladas cercanas.

Los resultados muestran que el proyecto no altera de manera relevante la calidad del aire existente, estimándose incluso un aumento de 0,00% en la concentración promedio de 24 horas de MP2,5 en la estación Linares. Conforme a los criterios vigentes del SEIA para zonas saturadas, se descarta que las emisiones del proyecto generen riesgos significativos para la salud de la población o efectos adversos por exposición a MP2,5.

Si bien el proyecto se emplaza en una zona declarada saturada por MP2,5 mediante el D.S. N° 7/2021 del MMA, actualmente no existe un Plan de Descontaminación Atmosférica (PDA) vigente que exija compensación de emisiones. No obstante, se implementarán medidas de control como:

- Mantención periódica de vehículos y maquinaria.
- Revisión técnica vigente de todos los equipos.
- Aplicación de supresores de polvo en caminos interiores.
- Limitación de velocidad a 30 km/h.
- Uso de vehículos y maquinaria con estándar EURO V.

Las emisiones asociadas a las fases de construcción, operación y cierre son de magnitud reducida y no constituyen un aumento significativo respecto de las concentraciones actuales, por lo que el proyecto no generaría impactos relevantes sobre la calidad del aire ni sobre la salud y calidad de vida de la población.

Evaluación de efectos sobre los recursos naturales renovables

Respecto de la eventual generación de efectos adversos significativos sobre los recursos naturales renovables, en los términos del artículo 11 letra b) de la Ley N°19.300 y del artículo 6 del D.S. N°40/2012 del Ministerio del Medio Ambiente, el Proyecto evaluó los potenciales impactos sobre los componentes flora, vegetación, fauna terrestre, suelo, recursos hídricos, aire y ecosistemas asociados, considerando las fases de construcción, operación y cierre.

Con relación al área de influencia y los ecosistemas terrestres y en respuesta a las observaciones formuladas sobre la delimitación del área de influencia, el titular complementó su fundamentación incorporando el análisis de los principales mecanismos de impacto sobre los ecosistemas, incluyendo la pérdida y alteración de hábitat, la fragmentación y conectividad biológica, el funcionamiento ecosistémico, la perturbación y desplazamiento de fauna, los efectos por ruido, iluminación y tránsito de maquinaria, la afectación potencial de especies de baja movilidad, y los servicios ecosistémicos y uso recreativo del territorio.

La delimitación del área de influencia se definió considerando las obras y acciones del Proyecto, las unidades vegetacionales presentes, los hábitats identificados para fauna terrestre y la distribución espacial de las especies registradas durante las campañas de terreno realizadas en primavera, verano, otoño e invierno.

Por lo que el titular muestra que la intervención directa se concentra en superficies acotadas del predio, mientras que el entorno mantiene extensas áreas con continuidad de hábitat y cobertura vegetal que permiten el desplazamiento y utilización del territorio por parte de la fauna presente.

Pasando al detalle de Flora y vegetación, respecto de la vegetación, se determinó que las formaciones presentes corresponden principalmente a comunidades esclerófilas con distintos grados de intervención humana producto de actividades agropecuarias, extracción de leña y pastoreo.

La corta y reposición de vegetación se describen en los antecedentes del PAS 148 (Anexo 4-H de la Adenda Excepcional). La reforestación sectorial se distingue de las medidas de mitigación, reparación y compensación de impactos significativos establecidas en el capítulo 8 de la Adenda Excepcional.

Por lo que el titular señala que la composición y estructura general de la vegetación presente en el área de influencia no experimentará una alteración significativa que comprometa su permanencia a largo plazo.

En fauna, el capítulo 7 de la Adenda Excepcional identifica la pérdida de hábitat COFT-1 durante construcción y OFT-1 durante operación, ambas calificadas como significativas. El capítulo 8 de la Adenda Excepcional presenta las medidas de mitigación MMF-1, rehabilitación de 0,85 ha, y MMF-2, construcción de refugios para fauna nativa.

Durante las campañas de caracterización fueron registrados mamíferos, aves, reptiles y anfibios, incluyendo especies endémicas y especies clasificadas como "Casi Amenazadas". No obstante, no se registraron especies clasificadas en categorías "En Peligro Crítico", "En Peligro" o "Vulnerable" dentro del área de intervención directa.

Considerando las exigencias formuladas durante la evaluación ambiental, el titular complementó las medidas de protección y seguimiento mediante un Programa de Protección y Monitoreo de Fauna que incorpora compromisos verificables, indicadores de seguimiento, metodologías de monitoreo, frecuencia de ejecución y medidas correctivas.

Entre las medidas comprometidas destacan:

- Monitoreo mediante transectos, búsqueda activa, estaciones de observación y cámaras trampa.
- Registro georreferenciado de ejemplares, refugios, madrigueras, huellas y otros indicios.
- Control de velocidad de vehículos al interior del proyecto.
- Capacitación ambiental obligatoria para trabajadores.
- Prohibición de caza, captura, alimentación o perturbación de fauna silvestre.
- Control de iluminación nocturna en sectores sensibles.
- Protección de especies de baja movilidad mediante medidas de rescate y relocalización cuando corresponda.

Asimismo, se establecieron criterios de activación de medidas correctivas frente a eventos tales como atropellos, afectación directa de ejemplares, alteración de refugios o incumplimiento de medidas operacionales.

Respecto del recurso suelo, se mostró que predominan unidades de capacidad de uso IV y VII, correspondientes a terrenos con limitaciones para el desarrollo de actividades agrícolas intensivas.

Los análisis efectuados muestran bajos niveles de erosión potencial y descartan procesos erosivos significativos asociados a la ejecución del Proyecto.

Las interacciones hídricas consideradas comprenden el atravieso de la Quebrada Sin Nombre 1 por el camino, la intervención de la Quebrada Sin Nombre 2 por el dique y las descargas de aguas lluvias y RIL tratado al canal Derrame Cruchaga. Estas obras están descritas separadamente en los anexos 4-I-1 a 4-I-4 de la Adenda Excepcional.

Respecto de emisiones atmosféricas, olores y perturbaciones operacionales, la evaluación consideró los efectos del ruido, tránsito de maquinaria, iluminación nocturna y otras actividades propias de la construcción y operación.

Los antecedentes de modelación concluyen que los efectos se mantienen acotados al entorno próximo del proyecto y que no se producirían alteraciones relevantes respecto de las condiciones de línea de base consideradas en la evaluación.

Adicionalmente, se incorporan medidas operacionales destinadas a reducir potenciales perturbaciones sobre la fauna y los ecosistemas circundantes, incluyendo gestión de residuos, control de iluminación y restricciones operacionales en sectores sensibles.

De acuerdo con los antecedentes técnicos presentados, el Proyecto incorpora medidas de prevención, mitigación, seguimiento y control para los componentes flora, vegetación, fauna, suelo, recursos hídricos y aire.

La evaluación reconoce la existencia de una pérdida de hábitat asociada a las superficies de intervención del Proyecto, incluyendo las áreas destinadas a infraestructura y la Zona de Acopio de Material de Excavación. Asimismo, se identifican efectos de perturbación, modificación y pérdida de hábitat para fauna terrestre que fueron considerados en la evaluación ambiental.

La existencia de efectos adversos significativos sobre el componente fauna constituye una de las circunstancias que fundamentan el ingreso del Proyecto mediante un Estudio de Impacto Ambiental (EIA), en conformidad con el artículo 11 letra b) de la Ley N°19.300 y el artículo 6 del D.S. N°40/2012.

El titular presenta que, mediante la implementación de las medidas de protección, rescate, relocalización, monitoreo y seguimiento comprometidas, los efectos identificados sobre los recursos naturales renovables pueden ser adecuadamente gestionados durante las fases de construcción, operación y cierre del Proyecto.

1368. Observante: Magdalena Pinto Mardones

Observación:

No al relleno sanitario.

Quiero que mis hijos, nietos respiren aire puro.

Evaluación técnica de la observación:

La Dirección Regional del Maule del Servicio de Evaluación Ambiental considera pertinente la observación, en tanto aborda materias ambientales evaluadas durante el procedimiento. A continuación, se entrega la consideración correspondiente

Evaluación de riesgos para la salud de la población

Respecto de la salud de las personas, se indica que en relación al artículo 5° del Reglamento del SEIA, sobre si el proyecto genera o presenta riesgos para la salud de las personas, el proponente incorporó en la Evaluación del Proyecto la identificación, estimación, modelación y evaluación de las emisiones atmosféricas, gases, olores, ruido, residuos sólidos y residuos líquidos generados durante las fases de construcción, operación y cierre, considerando los receptores humanos presentes en el área de influencia, las condiciones de exposición potencial y las medidas de prevención, manejo, control operacional y contingencia comprometidas en el expediente ambiental.

Respecto de emisiones atmosféricas, el Proyecto evaluó material particulado respirable MP10 y MP2,5, así como gases asociados a combustión y operación de maquinaria, equipos y transporte, incluyendo NOx, SO2 y CO. La evaluación consideró las fuentes emisoras asociadas a movimiento de tierras, excavaciones, nivelación, compactación, circulación de vehículos, operación de maquinaria y tránsito por caminos internos y externos. Los resultados fueron analizados mediante modelación atmosférica y evaluación por receptor, considerando condiciones meteorológicas locales y receptores humanos cercanos. A partir de dichos antecedentes, se fundamentó en el estudio de especialidad, que no se identifican condiciones de exposición capaces de generar efectos adversos significativos sobre la salud de las personas.

El proyecto contempla aplicación de supresores de polvo en caminos internos, control de velocidad, mantención de vehículos y maquinaria y lavado de ruedas. El Anexo 1-H de la Adenda Excepcional precisa que se eliminó el uso de RIL tratado para humectación de caminos; su reutilización interna corresponde al lavado de ruedas.

En relación con olores, el Proyecto identificó las fuentes odorantes asociadas a la operación propia del relleno sanitario y desarrolló modelaciones de dispersión odorante, considerando escenarios representativos de funcionamiento, delimitación de isocurvas y receptores humanos presentes en el área de influencia. La evaluación consideró la descarga de residuos, operación del frente activo, manejo de residuos y generación de biogás, junto con medidas de control operacional, tales como cobertura operacional, manejo controlado de residuos, control del frente activo, control de biogás y medidas de contingencia frente a eventos operacionales específicos. Conforme a los resultados obtenidos, no se prevé una exposición de magnitud, frecuencia o duración que configure efectos adversos significativos sobre la salud de las personas.

Respecto del ruido, el expediente incorpora una línea de base de 28 receptores, modelaciones de las fuentes del recinto en seis puntos y evaluación del tránsito exterior, junto con un estudio específico de cuatro receptores asociados a GHPPI. El capítulo 7 de la Adenda Excepcional reconoce el aumento de

niveles de ruido en construcción, operación y cierre y lo califica como poco significativo. Por ello, la consideración de esta materia se refiere a los escenarios y receptores efectivamente evaluados.

En cuanto a residuos sólidos y líquidos, el Proyecto contempla sistemas de manejo, segregación, almacenamiento temporal, conducción, tratamiento y disposición, según corresponda a las categorías evaluadas en el expediente ambiental. Respecto de residuos líquidos y lixiviados, el diseño considera impermeabilización basal, captación, conducción, almacenamiento, tratamiento, monitoreo, control operacional y contingencias destinadas a evitar contacto o exposición directa de la población y prevenir afectaciones al entorno.

En consecuencia, la preocupación por la salud fue considerada mediante la identificación de fuentes de emisión, receptores, modelaciones, diseño sanitario y sistemas de manejo y seguimiento del proyecto. La SEREMI de Salud de la Región del Maule, mediante Ordinario N° 879, de 16 de octubre de 2026, se pronunció conforme sobre la Adenda Excepcional. Los antecedentes y controles descritos constituyen el fundamento de la respuesta, en los términos del artículo 5 del Reglamento del SEIA.

Emisiones atmosféricas y calidad del aire

Respecto de la Calidad del aire en el área del proyecto, actualmente las concentraciones de MP2,5 superan la norma en todos los períodos analizados, siendo el período 2017-2019 el de mayor concentración (29,0 $\mu g/m^3$). Las comunas de Villa Alegre y Yerbas Buenas se encuentran declaradas zonas saturadas por MP2,5 (promedio anual y 24 horas), condición bajo la cual se desarrollará el proyecto. Asimismo, la estación de monitoreo de Linares registra superación de la norma para MP2,5, aunque no dispone de datos para MP10 ni para gases (NO_2, SO_2 y CO).

Para evaluar las emisiones del proyecto, se utilizó el modelo de dispersión atmosférica WRF/CALPUFF, considerando receptores de área y puntos habitados cercanos. Se modelaron emisiones de MP10, MP2,5 y gases, concluyéndose que las concentraciones proyectadas son muy bajas, se concentran principalmente dentro del área del proyecto y no generan aportes significativos en las zonas pobladas cercanas.

Los resultados muestran que el proyecto no altera de manera relevante la calidad del aire existente, estimándose incluso un aumento de 0,00% en la concentración promedio de 24 horas de MP2,5 en la estación Linares. Conforme a los criterios vigentes del SEIA para zonas saturadas, se descarta que las emisiones del proyecto generen riesgos significativos para la salud de la población o efectos adversos por exposición a MP2,5.

Si bien el proyecto se emplaza en una zona declarada saturada por MP2,5 mediante el D.S. N° 7/2021 del MMA, actualmente no existe un Plan de Descontaminación Atmosférica (PDA) vigente que exija compensación de emisiones. No obstante, se implementarán medidas de control como:

- Mantención periódica de vehículos y maquinaria.
- Revisión técnica vigente de todos los equipos.
- Aplicación de supresores de polvo en caminos interiores.
- Limitación de velocidad a 30 km/h.
- Uso de vehículos y maquinaria con estándar EURO V.

Las emisiones asociadas a las fases de construcción, operación y cierre son de magnitud reducida y no constituyen un aumento significativo respecto de las concentraciones actuales, por lo que el proyecto no generaría impactos relevantes sobre la calidad del aire ni sobre la salud y calidad de vida de la población.

Evaluación de efectos sobre los recursos naturales renovables

Respecto de la eventual generación de efectos adversos significativos sobre los recursos naturales renovables, en los términos del artículo 11 letra b) de la Ley N°19.300 y del artículo 6 del D.S. N°40/2012 del Ministerio del Medio Ambiente, el Proyecto evaluó los potenciales impactos sobre los componentes flora, vegetación, fauna terrestre, suelo, recursos hídricos, aire y ecosistemas asociados, considerando las fases de construcción, operación y cierre.

Con relación al área de influencia y los ecosistemas terrestres y en respuesta a las observaciones formuladas sobre la delimitación del área de influencia, el titular complementó su fundamentación incorporando el análisis de los principales mecanismos de impacto sobre los ecosistemas, incluyendo la pérdida y alteración de hábitat, la fragmentación y conectividad biológica, el funcionamiento ecosistémico, la perturbación y desplazamiento de fauna, los efectos por ruido, iluminación y tránsito de maquinaria, la afectación potencial de especies de baja movilidad, y los servicios ecosistémicos y uso recreativo del territorio.

La delimitación del área de influencia se definió considerando las obras y acciones del Proyecto, las unidades vegetacionales presentes, los hábitats identificados para fauna terrestre y la distribución espacial de las especies registradas durante las campañas de terreno realizadas en primavera, verano, otoño e invierno.

Por lo que el titular muestra que la intervención directa se concentra en superficies acotadas del predio, mientras que el entorno mantiene extensas áreas con continuidad de hábitat y cobertura vegetal que permiten el desplazamiento y utilización del territorio por parte de la fauna presente.

Pasando al detalle de Flora y vegetación, respecto de la vegetación, se determinó que las formaciones presentes corresponden principalmente a comunidades esclerófilas con distintos grados de intervención humana producto de actividades agropecuarias, extracción de leña y pastoreo.

La corta y reposición de vegetación se describen en los antecedentes del PAS 148 (Anexo 4-H de la Adenda Excepcional). La reforestación sectorial se distingue de las medidas de mitigación, reparación y compensación de impactos significativos establecidas en el capítulo 8 de la Adenda Excepcional.

Por lo que el titular señala que la composición y estructura general de la vegetación presente en el área de influencia no experimentará una alteración significativa que comprometa su permanencia a largo plazo.

En fauna, el capítulo 7 de la Adenda Excepcional identifica la pérdida de hábitat COFT-1 durante construcción y OFT-1 durante operación, ambas calificadas como significativas. El capítulo 8 de la Adenda Excepcional presenta las medidas de mitigación MMF-1, rehabilitación de 0,85 ha, y MMF-2, construcción de refugios para fauna nativa.

Durante las campañas de caracterización fueron registrados mamíferos, aves, reptiles y anfibios, incluyendo especies endémicas y especies clasificadas como "Casi Amenazadas". No obstante, no se registraron especies clasificadas en categorías "En Peligro Crítico", "En Peligro" o "Vulnerable" dentro del área de intervención directa.

Considerando las exigencias formuladas durante la evaluación ambiental, el titular complementó las medidas de protección y seguimiento mediante un Programa de Protección y Monitoreo de Fauna que incorpora compromisos verificables, indicadores de seguimiento, metodologías de monitoreo, frecuencia de ejecución y medidas correctivas.

Entre las medidas comprometidas destacan:

- Monitoreo mediante transectos, búsqueda activa, estaciones de observación y cámaras trampa.
- Registro georreferenciado de ejemplares, refugios, madrigueras, huellas y otros indicios.
- Control de velocidad de vehículos al interior del proyecto.
- Capacitación ambiental obligatoria para trabajadores.
- Prohibición de caza, captura, alimentación o perturbación de fauna silvestre.
- Control de iluminación nocturna en sectores sensibles.
- Protección de especies de baja movilidad mediante medidas de rescate y relocalización cuando corresponda.

Asimismo, se establecieron criterios de activación de medidas correctivas frente a eventos tales como atropellos, afectación directa de ejemplares, alteración de refugios o incumplimiento de medidas operacionales.

Respecto del recurso suelo, se mostró que predominan unidades de capacidad de uso IV y VII, correspondientes a terrenos con limitaciones para el desarrollo de actividades agrícolas intensivas.

Los análisis efectuados muestran bajos niveles de erosión potencial y descartan procesos erosivos significativos asociados a la ejecución del Proyecto.

Las interacciones hídricas consideradas comprenden el atravieso de la Quebrada Sin Nombre 1 por el camino, la intervención de la Quebrada Sin Nombre 2 por el dique y las descargas de aguas lluvias y RIL tratado al canal Derrame Cruchaga. Estas obras están descritas separadamente en los anexos 4-I-1 a 4-I-4 de la Adenda Excepcional.

Respecto de emisiones atmosféricas, olores y perturbaciones operacionales, la evaluación consideró los efectos del ruido, tránsito de maquinaria, iluminación nocturna y otras actividades propias de la construcción y operación.

Los antecedentes de modelación concluyen que los efectos se mantienen acotados al entorno próximo del proyecto y que no se producirían alteraciones relevantes respecto de las condiciones de línea de base consideradas en la evaluación.

Adicionalmente, se incorporan medidas operacionales destinadas a reducir potenciales perturbaciones sobre la fauna y los ecosistemas circundantes, incluyendo gestión de residuos, control de iluminación y restricciones operacionales en sectores sensibles.

De acuerdo con los antecedentes técnicos presentados, el Proyecto incorpora medidas de prevención, mitigación, seguimiento y control para los componentes flora, vegetación, fauna, suelo, recursos hídricos y aire.

La evaluación reconoce la existencia de una pérdida de hábitat asociada a las superficies de intervención del Proyecto, incluyendo las áreas destinadas a infraestructura y la Zona de Acopio de Material de Excavación. Asimismo, se identifican efectos de perturbación, modificación y pérdida de hábitat para fauna terrestre que fueron considerados en la evaluación ambiental.

La existencia de efectos adversos significativos sobre el componente fauna constituye una de las circunstancias que fundamentan el ingreso del Proyecto mediante un Estudio de Impacto Ambiental (EIA), en conformidad con el artículo 11 letra b) de la Ley N°19.300 y el artículo 6 del D.S. N°40/2012.

El titular presenta que, mediante la implementación de las medidas de protección, rescate, relocalización, monitoreo y seguimiento comprometidas, los efectos identificados sobre los recursos naturales renovables pueden ser adecuadamente gestionados durante las fases de construcción, operación y cierre del Proyecto.

1369. Observante: Magdalena Pinto Mardones

Observación:

Vivo cerca del lugar donde quieren hacer el vertedero y eso me afectara por mi salud, los malos olores y moscas.

Evaluación técnica de la observación:

La Dirección Regional del Maule del Servicio de Evaluación Ambiental considera pertinente la observación, en tanto aborda materias ambientales evaluadas durante el procedimiento. A continuación, se entrega la consideración correspondiente

Evaluación de riesgos para la salud de la población

Respecto de la salud de las personas, se indica que en relación al artículo 5° del Reglamento del SEIA, sobre si el proyecto genera o presenta riesgos para la salud de las personas, el proponente incorporó en la Evaluación del Proyecto la identificación, estimación, modelación y evaluación de las emisiones atmosféricas, gases, olores, ruido, residuos sólidos y residuos líquidos generados durante las fases de construcción, operación y cierre, considerando los receptores humanos presentes en el área de influencia, las condiciones de exposición potencial y las medidas de prevención, manejo, control operacional y contingencia comprometidas en el expediente ambiental.

Respecto de emisiones atmosféricas, el Proyecto evaluó material particulado respirable MP10 y MP2,5, así como gases asociados a combustión y operación de maquinaria, equipos y transporte, incluyendo NOx, SO2 y CO. La evaluación consideró las fuentes emisoras asociadas a movimiento de tierras, excavaciones, nivelación, compactación, circulación de vehículos, operación de maquinaria y tránsito por caminos internos y externos. Los resultados fueron analizados mediante modelación atmosférica y evaluación por receptor, considerando condiciones meteorológicas locales y receptores humanos cercanos. A partir de dichos antecedentes, se fundamentó en el estudio de especialidad, que no se identifican condiciones de exposición capaces de generar efectos adversos significativos sobre la salud de las personas.

El proyecto contempla aplicación de supresores de polvo en caminos internos, control de velocidad, mantención de vehículos y maquinaria y lavado de ruedas. El Anexo 1-H de la Adenda Excepcional precisa que se eliminó el uso de RIL tratado para humectación de caminos; su reutilización interna corresponde al lavado de ruedas.

En relación con olores, el Proyecto identificó las fuentes odorantes asociadas a la operación propia del relleno sanitario y desarrolló modelaciones de dispersión odorante, considerando escenarios representativos de funcionamiento, delimitación de isocurvas y receptores humanos presentes en el área de influencia. La evaluación consideró la descarga de residuos, operación del frente activo, manejo de residuos y generación de biogás, junto con medidas de control operacional, tales como cobertura operacional, manejo controlado de residuos, control del frente activo, control de biogás y medidas de contingencia frente a eventos operacionales específicos. Conforme a los resultados obtenidos, no se prevé una exposición de magnitud, frecuencia o duración que configure efectos adversos significativos sobre la salud de las personas.

Respecto del ruido, el expediente incorpora una línea de base de 28 receptores, modelaciones de las fuentes del recinto en seis puntos y evaluación del tránsito exterior, junto con un estudio específico de cuatro receptores asociados a GHPPI. El capítulo 7 de la Adenda Excepcional reconoce el aumento de

niveles de ruido en construcción, operación y cierre y lo califica como poco significativo. Por ello, la consideración de esta materia se refiere a los escenarios y receptores efectivamente evaluados.

En cuanto a residuos sólidos y líquidos, el Proyecto contempla sistemas de manejo, segregación, almacenamiento temporal, conducción, tratamiento y disposición, según corresponda a las categorías evaluadas en el expediente ambiental. Respecto de residuos líquidos y lixiviados, el diseño considera impermeabilización basal, captación, conducción, almacenamiento, tratamiento, monitoreo, control operacional y contingencias destinadas a evitar contacto o exposición directa de la población y prevenir afectaciones al entorno.

En consecuencia, la preocupación por la salud fue considerada mediante la identificación de fuentes de emisión, receptores, modelaciones, diseño sanitario y sistemas de manejo y seguimiento del proyecto. La SEREMI de Salud de la Región del Maule, mediante Ordinario N° 879, de 16 de octubre de 2026, se pronunció conforme sobre la Adenda Excepcional. Los antecedentes y controles descritos constituyen el fundamento de la respuesta, en los términos del artículo 5 del Reglamento del SEIA.

Emisiones atmosféricas y calidad del aire

Respecto de la Calidad del aire en el área del proyecto, actualmente las concentraciones de MP2,5 superan la norma en todos los períodos analizados, siendo el período 2017-2019 el de mayor concentración (29,0 $\mu g/m^3$). Las comunas de Villa Alegre y Yerbas Buenas se encuentran declaradas zonas saturadas por MP2,5 (promedio anual y 24 horas), condición bajo la cual se desarrollará el proyecto. Asimismo, la estación de monitoreo de Linares registra superación de la norma para MP2,5, aunque no dispone de datos para MP10 ni para gases (NO_2, SO_2 y CO).

Para evaluar las emisiones del proyecto, se utilizó el modelo de dispersión atmosférica WRF/CALPUFF, considerando receptores de área y puntos habitados cercanos. Se modelaron emisiones de MP10, MP2,5 y gases, concluyéndose que las concentraciones proyectadas son muy bajas, se concentran principalmente dentro del área del proyecto y no generan aportes significativos en las zonas pobladas cercanas.

Los resultados muestran que el proyecto no altera de manera relevante la calidad del aire existente, estimándose incluso un aumento de 0,00% en la concentración promedio de 24 horas de MP2,5 en la estación Linares. Conforme a los criterios vigentes del SEIA para zonas saturadas, se descarta que las emisiones del proyecto generen riesgos significativos para la salud de la población o efectos adversos por exposición a MP2,5.

Si bien el proyecto se emplaza en una zona declarada saturada por MP2,5 mediante el D.S. N° 7/2021 del MMA, actualmente no existe un Plan de Descontaminación Atmosférica (PDA) vigente que exija compensación de emisiones. No obstante, se implementarán medidas de control como:

- Mantención periódica de vehículos y maquinaria.
- Revisión técnica vigente de todos los equipos.
- Aplicación de supresores de polvo en caminos interiores.
- Limitación de velocidad a 30 km/h.
- Uso de vehículos y maquinaria con estándar EURO V.

Las emisiones asociadas a las fases de construcción, operación y cierre son de magnitud reducida y no constituyen un aumento significativo respecto de las concentraciones actuales, por lo que el proyecto no generaría impactos relevantes sobre la calidad del aire ni sobre la salud y calidad de vida de la población.

Emisiones de olores y medidas de control

Para evaluar el impacto de los olores en el área del proyecto el titular inicialmente levantó una línea de base, es decir realizó mediciones en terreno para evaluar la presencia de posibles fuentes de olores que pudiesen haber existido antes de la instalación del relleno sanitario.

Para establecer la línea de base odorante del área del proyecto Centro de Manejo de Residuos Piedra Larga, se realizaron mediciones en 12 puntos alrededor del predio, sin detectarse focos ni percepciones de olor durante las campañas efectuadas.

Posteriormente se realizaron modelaciones, en las que se simuló la existencia del relleno sanitario y su operación. La evaluación de impactos odorantes se realizó mediante modelación, utilizando factores de emisión de referencia provenientes de instalaciones similares. Se identificaron y modelaron las principales fuentes potenciales de olor asociadas a la operación del proyecto, estimándose una Tasa de Emisión de Olor (TEO) total de 65.176,62 ouE/s bajo el escenario operacional más desfavorable.

El Anexo 3-C-1 de la Adenda Excepcional, informa un área de influencia odorante de aproximadamente 252 ha para CP98-1h = 1 ouE/m³, sin alcanzar ninguno de los 57 receptores evaluados. Para el criterio de evaluación de referencia CP98-1h = 3 ouE/m³, la isocurva abarca aproximadamente 60 ha. El primer valor delimita el área de influencia modelada y el segundo corresponde al criterio de evaluación adoptado.

La tabla 23 del estudio actualizado informa concentraciones inferiores a 1 ouE/m³ en percentil 98 en los 57 receptores. En percentil 99,5 algunos puntos alcanzan valores de hasta 2 ouE/m³. En los términos y escenarios del estudio, los receptores no superan el criterio de referencia de 3 ouE/m³.

Adicionalmente, el proyecto contempla un Plan de Gestión Odorante (PGO) que incluye diagnóstico de fuentes, implementación de buenas prácticas operacionales y mejores técnicas disponibles, seguimiento y control permanente, y un plan de contingencias para eventuales episodios de olor.

En consecuencia, la preocupación por olores fue abordada mediante la modelación actualizada de fuentes y receptores y el Plan de Gestión Odorante. Este último contempla seguimiento, contingencias y un procedimiento de reclamos con respuesta formal en un máximo de siete días hábiles desde su recepción. Los resultados sustentan la conclusión del estudio sobre ausencia de efectos significativos por olor en los receptores evaluados, bajo las condiciones operacionales modeladas.

Prevención y control de vectores

En el proyecto considera el control de vectores en las fases de operación y cierre del proyecto. Al respecto, cabe señalar que el Proyecto contempla un sistema integrado de prevención, control, monitoreo y respuesta ante contingencias, desarrollado específicamente para minimizar la presencia de moscas, roedores y aves asociadas a la operación del Área de Disposición Final (ADF), conforme a lo establecido en el D.S. N°189/2005 y en Anexo 1-O de la Adenda Complementaria.

En primer término, es importante indicar que la principal medida de control de vectores corresponde al adecuado manejo operacional del relleno sanitario. En este sentido, el proyecto considera la cobertura

diaria de residuos con una capa de al menos 15 cm de material de cobertura, la compactación permanente de las celdas, el manejo controlado de lixiviados, la limpieza diaria del frente de trabajo y de las áreas operacionales, así como la mantención periódica de los caminos interiores. Estas medidas tienen por finalidad reducir la disponibilidad de alimento, refugio y condiciones favorables para la reproducción de vectores sanitarios, así como minimizar la generación de olores potencialmente atractivos para éstos.

Respecto del control de moscas, el Plan contempla medidas pasivas y activas. Entre las medidas pasivas se incluyen la cobertura diaria e intermedia de residuos, la compactación adecuada de las celdas, el manejo de lixiviados mediante sistemas cerrados, la limpieza permanente de las instalaciones y para las instalaciones y protección de los trabajadores el uso de barreras físicas tales como mallas mosquiteras, ventiladores y sistemas de cierre automático de puertas en las edificaciones del proyecto.

Complementariamente, se implementará un programa permanente de control químico ejecutado por una empresa autorizada por la Autoridad Sanitaria. Este programa considera la aplicación de insecticidas adulticidas y larvicidas mediante rotación de principios activos para evitar fenómenos de resistencia biológica. En los sectores de mayor criticidad, particularmente el frente de trabajo activo, la frecuencia de aplicación programada será cada 48 horas durante la temporada de mayor actividad de moscas (septiembre a abril), pudiendo incrementarse hasta una frecuencia diaria cuando las inspecciones sanitarias, condiciones climáticas u operacionales así lo requieran. En la Planta de Tratamiento de Lixiviados (PTL), piscinas de almacenamiento, báscula y lavado de ruedas se aplicarán controles semanales, mientras que en oficinas, planta de valorización y otros sectores la frecuencia será semanal o quincenal según los resultados del monitoreo.

Adicionalmente, se implementará un sistema de monitoreo mediante trampas para moscas tanto al interior como al exterior del proyecto. Al interior del recinto se instalarán puntos de monitoreo en sectores críticos, incluyendo el frente de trabajo, PTL, báscula y oficinas administrativas. Asimismo, se contempla una red de monitoreo en viviendas cercanas al proyecto, permitiendo detectar oportunamente cualquier incremento de poblaciones de moscas y adoptar medidas correctivas inmediatas.

Respecto del control de roedores, el proyecto contempla un sistema de manejo integrado basado prioritariamente en medidas preventivas y ecológicas. Entre ellas se consideran la cobertura diaria de residuos, control de malezas, eliminación de refugios, hermeticidad de instalaciones, uso de trampas mecánicas y electrónicas, monitoreo periódico de actividad, registro de madrigueras y capturas, además del fomento al control biológico mediante la instalación de perchas y cajas nido para aves rapaces presentes en el área, tales como lechuzas, chunchos y jotes. Estas medidas serán complementadas con evaluaciones periódicas que permitan ajustar las estrategias de control según los resultados obtenidos.

En relación con las aves, se contempla un sistema de prevención basado en la reducción de fuentes de atracción mediante la cobertura de residuos, limpieza diaria de sectores operacionales y control de derrames. Adicionalmente, en caso de ser necesario, se implementarán medidas disuasivas no letales, tales como cañones sonoros automáticos y dispositivos visuales tipo halcón, orientadas exclusivamente a evitar la concentración de aves en el frente de trabajo activo.

Asimismo, de manera complementaria al control de moscas, roedores y aves, el Proyecto contempla medidas específicas para prevenir el ingreso y permanencia de perros vagos y/o perros asilvestrados en las instalaciones, considerando que éstos pueden constituir un factor adicional de riesgo sanitario, operacional y ambiental. Para ello, el Proyecto contará con un cierre perimetral continuo de 1,8 metros de altura alrededor de todo el recinto, conforme a lo establecido en el artículo 14 del D.S. N°189/2005, además de sistemas de control de acceso y vigilancia permanente que restringirán el ingreso de personas y animales no autorizados.

Adicionalmente, el Plan de Prevención de Contingencias y el Plan de Emergencias incorporan específicamente el escenario denominado “Inclusión de perros vagos y asilvestrados al recinto”, estableciendo procedimientos de detección temprana, control y respuesta ante la presencia de estos animales. En caso de detectarse el ingreso de perros al área operacional, se activarán medidas destinadas a evitar su permanencia en sectores de disposición de residuos, minimizar la disponibilidad de fuentes de alimento mediante la cobertura diaria de residuos y mantener el resguardo sanitario y operacional de las instalaciones. Estas acciones serán complementadas con inspecciones periódicas del cierre perimetral, verificación de su integridad y registro de eventuales incidencias detectadas durante las fases de construcción, operación y cierre.

En cuanto a los medios de verificación y registros solicitados por la autoridad, el proyecto mantendrá un sistema documentado de seguimiento que incluirá registros diarios de cobertura y compactación, bitácoras de inspección sanitaria, registros de monitoreo de trampas, planillas de aplicación de insecticidas, certificados emitidos por la empresa especializada encargada del control de plagas, registros de capturas, reportes de medidas correctivas implementadas y respaldos digitales y físicos de todas las actividades ejecutadas. Dichos registros estarán disponibles para inspección por parte de la autoridad competente.

Finalmente, se informa que el Plan de Prevención de Contingencias y el Plan de Emergencias han sido actualizados para incorporar específicamente el escenario de proliferación de vectores (Capítulo 5 de la Adenda Excepcional). Ante un aumento significativo de moscas, roedores o aves, se activarán medidas de respuesta inmediata consistentes en el reforzamiento de coberturas, incremento de frecuencias de inspección, intensificación de aplicaciones de control sanitario, ampliación de puntos de monitoreo y ejecución de medidas correctivas focalizadas, manteniendo seguimiento permanente hasta recuperar las condiciones normales de operación. Estas acciones serán aplicables tanto durante la fase de operación como durante la fase de cierre del proyecto.

En consecuencia, considerando las características del diseño sanitario del relleno, las medidas operacionales permanentes, el programa específico de control de moscas, roedores y aves, el monitoreo dentro y fuera del área del proyecto, los mecanismos de verificación y los procedimientos de contingencia comprometidos, se concluye que el proyecto dispone de herramientas suficientes para prevenir, controlar y corregir oportunamente eventuales incrementos de vectores, descartándose la generación de impactos significativos sobre la salud de las personas o la calidad de vida de las comunidades del área de influencia.

1370. Observante: Magdalena Pinto Mardones

Observación:

Quiero vivir tranquila no ruidos

No moscas

No infección

Tengo mi venta de frutas, sandias, melones quien me los comprará

Evaluación técnica de la observación:

La Dirección Regional del Maule del Servicio de Evaluación Ambiental considera pertinente la observación, en tanto aborda materias ambientales evaluadas durante el procedimiento. A continuación, se entrega la consideración correspondiente

Evaluación de riesgos para la salud de la población

Respecto de la salud de las personas, se indica que en relación al artículo 5° del Reglamento del SEIA, sobre si el proyecto genera o presenta riesgos para la salud de las personas, el proponente incorporó en la Evaluación del Proyecto la identificación, estimación, modelación y evaluación de las emisiones atmosféricas, gases, olores, ruido, residuos sólidos y residuos líquidos generados durante las fases de construcción, operación y cierre, considerando los receptores humanos presentes en el área de influencia, las condiciones de exposición potencial y las medidas de prevención, manejo, control operacional y contingencia comprometidas en el expediente ambiental.

Respecto de emisiones atmosféricas, el Proyecto evaluó material particulado respirable MP10 y MP2,5, así como gases asociados a combustión y operación de maquinaria, equipos y transporte, incluyendo NOx, SO2 y CO. La evaluación consideró las fuentes emisoras asociadas a movimiento de tierras, excavaciones, nivelación, compactación, circulación de vehículos, operación de maquinaria y tránsito por caminos internos y externos. Los resultados fueron analizados mediante modelación atmosférica y evaluación por receptor, considerando condiciones meteorológicas locales y receptores humanos cercanos. A partir de dichos antecedentes, se fundamentó en el estudio de especialidad, que no se identifican condiciones de exposición capaces de generar efectos adversos significativos sobre la salud de las personas.

El proyecto contempla aplicación de supresores de polvo en caminos internos, control de velocidad, mantención de vehículos y maquinaria y lavado de ruedas. El Anexo 1-H de la Adenda Excepcional precisa que se eliminó el uso de RIL tratado para humectación de caminos; su reutilización interna corresponde al lavado de ruedas.

En relación con olores, el Proyecto identificó las fuentes odorantes asociadas a la operación propia del relleno sanitario y desarrolló modelaciones de dispersión odorante, considerando escenarios representativos de funcionamiento, delimitación de isocurvas y receptores humanos presentes en el área de influencia. La evaluación consideró la descarga de residuos, operación del frente activo, manejo de residuos y generación de biogás, junto con medidas de control operacional, tales como cobertura operacional, manejo controlado de residuos, control del frente activo, control de biogás y medidas de contingencia frente a eventos operacionales específicos. Conforme a los resultados obtenidos, no se prevé una exposición de magnitud, frecuencia o duración que configure efectos adversos significativos sobre la salud de las personas.

Respecto del ruido, el expediente incorpora una línea de base de 28 receptores, modelaciones de las fuentes del recinto en seis puntos y evaluación del tránsito exterior, junto con un estudio específico de cuatro receptores asociados a GHPPI. El capítulo 7 de la Adenda Excepcional reconoce el aumento de niveles de ruido en construcción, operación y cierre y lo califica como poco significativo. Por ello, la consideración de esta materia se refiere a los escenarios y receptores efectivamente evaluados.

En cuanto a residuos sólidos y líquidos, el Proyecto contempla sistemas de manejo, segregación, almacenamiento temporal, conducción, tratamiento y disposición, según corresponda a las categorías evaluadas en el expediente ambiental. Respecto de residuos líquidos y lixiviados, el diseño considera impermeabilización basal, captación, conducción, almacenamiento, tratamiento, monitoreo, control operacional y contingencias destinadas a evitar contacto o exposición directa de la población y prevenir afectaciones al entorno.

En consecuencia, la preocupación por la salud fue considerada mediante la identificación de fuentes de emisión, receptores, modelaciones, diseño sanitario y sistemas de manejo y seguimiento del proyecto. La SEREMI de Salud de la Región del Maule, mediante Ordinario N° 879, de 16 de octubre de 2026, se pronunció conforme sobre la Adenda Excepcional. Los antecedentes y controles descritos constituyen el fundamento de la respuesta, en los términos del artículo 5 del Reglamento del SEIA.

Ruido y medidas de control

La observación relativa al ruido fue considerada mediante el Estudio Acústico del Anexo 3-D citado en la Adenda Excepcional, las evaluaciones del tránsito exterior y los antecedentes complementarios incorporados durante el procedimiento. La línea de base identifica 28 receptores del entorno rural, mientras que la modelación de fuentes del recinto presenta resultados para seis puntos próximos a las actividades.

Las tablas 20 y 26 del estudio acústico de 2023 informan, respectivamente, niveles proyectados de construcción de 37, 29, 58, 38, 51 y 18 dB(A), y de operación de 39, 25, 29, 37, 47 y 20 dB(A), para los puntos P1 a P6. El escenario modelado considera equipos operando simultáneamente. Estos resultados describen el aporte previsto del proyecto en los puntos evaluados y deben distinguirse de los niveles de ruido de fondo.

Para el tránsito exterior, el estudio utiliza una evaluación diferenciada con referencia FHWA. La tabla 27 informa niveles de operación entre 1 y 52 dB(A) en los puntos con resultado reportado. El Anexo 3-D-5 de la Adenda Complementaria complementa el análisis para cuatro receptores asociados a GHPPI e informa niveles diurnos de 58,4; 64,1; 61,3 y 61,4 dB(A). Los resultados corresponden a las fuentes y receptores específicos considerados en estas evaluaciones.

El capítulo 7 de la Adenda Excepcional identifica los impactos CORU-1, ORU-1 y CIRU-1, correspondientes al aumento de niveles de ruido en construcción, operación y cierre, y los califica como poco significativos. Asimismo, la SEREMI de Salud, mediante Ordinario N° 879, de 16 de octubre de 2026, se pronunció conforme sobre la Adenda Excepcional.

En consecuencia, la observación fue considerada mediante caracterización basal, identificación de fuentes, modelaciones y evaluación de impactos. La respuesta reconoce el aumento de ruido previsto y la calificación consignada en el expediente.

Emisiones atmosféricas y calidad del aire

Respecto de la Calidad del aire en el área del proyecto, actualmente las concentraciones de MP2,5 superan la norma en todos los períodos analizados, siendo el período 2017-2019 el de mayor concentración (29,0 µg/m³). Las comunas de Villa Alegre y Yerbas Buenas se encuentran declaradas zonas saturadas por MP2,5 (promedio anual y 24 horas), condición bajo la cual se desarrollará el proyecto. Asimismo, la estación de monitoreo de Linares registra superación de la norma para MP2,5, aunque no dispone de datos para MP10 ni para gases (NO_2, SO_2 y CO).

Para evaluar las emisiones del proyecto, se utilizó el modelo de dispersión atmosférica WRF/CALPUFF, considerando receptores de área y puntos habitados cercanos. Se modelaron emisiones de MP10, MP2,5 y gases, concluyéndose que las concentraciones proyectadas son muy bajas, se concentran principalmente dentro del área del proyecto y no generan aportes significativos en las zonas pobladas cercanas.

Los resultados muestran que el proyecto no altera de manera relevante la calidad del aire existente, estimándose incluso un aumento de 0,00% en la concentración promedio de 24 horas de MP2,5 en la estación Linares. Conforme a los criterios vigentes del SEIA para zonas saturadas, se descarta que las emisiones del proyecto generen riesgos significativos para la salud de la población o efectos adversos por exposición a MP2,5.

Si bien el proyecto se emplaza en una zona declarada saturada por MP2,5 mediante el D.S. N° 7/2021 del MMA, actualmente no existe un Plan de Descontaminación Atmosférica (PDA) vigente que exija compensación de emisiones. No obstante, se implementarán medidas de control como:

- Mantención periódica de vehículos y maquinaria.
- Revisión técnica vigente de todos los equipos.
- Aplicación de supresores de polvo en caminos interiores.
- Limitación de velocidad a 30 km/h.
- Uso de vehículos y maquinaria con estándar EURO V.

Las emisiones asociadas a las fases de construcción, operación y cierre son de magnitud reducida y no constituyen un aumento significativo respecto de las concentraciones actuales, por lo que el proyecto no generaría impactos relevantes sobre la calidad del aire ni sobre la salud y calidad de vida de la población.

Prevención y control de vectores

En el proyecto considera el control de vectores en las fases de operación y cierre del proyecto. Al respecto, cabe señalar que el Proyecto contempla un sistema integrado de prevención, control, monitoreo y respuesta ante contingencias, desarrollado específicamente para minimizar la presencia de moscas, roedores y aves asociadas a la operación del Área de Disposición Final (ADF), conforme a lo establecido en el D.S. N°189/2005 y en Anexo 1-O de la Adenda Complementaria.

En primer término, es importante indicar que la principal medida de control de vectores corresponde al adecuado manejo operacional del relleno sanitario. En este sentido, el proyecto considera la cobertura diaria de residuos con una capa de al menos 15 cm de material de cobertura, la compactación permanente de las celdas, el manejo controlado de lixiviados, la limpieza diaria del frente de trabajo y de las áreas operacionales, así como la mantención periódica de los caminos interiores. Estas medidas tienen por finalidad reducir la disponibilidad de alimento, refugio y condiciones favorables para la reproducción de vectores sanitarios, así como minimizar la generación de olores potencialmente atractivos para éstos.

Respecto del control de moscas, el Plan contempla medidas pasivas y activas. Entre las medidas pasivas se incluyen la cobertura diaria e intermedia de residuos, la compactación adecuada de las celdas, el manejo de lixiviados mediante sistemas cerrados, la limpieza permanente de las instalaciones y para las instalaciones y protección de los trabajadores el uso de barreras físicas tales como mallas mosquiteras, ventiladores y sistemas de cierre automático de puertas en las edificaciones del proyecto.

Complementariamente, se implementará un programa permanente de control químico ejecutado por una empresa autorizada por la Autoridad Sanitaria. Este programa considera la aplicación de insecticidas adulticidas y larvicidas mediante rotación de principios activos para evitar fenómenos de resistencia biológica. En los sectores de mayor criticidad, particularmente el frente de trabajo activo, la frecuencia de aplicación programada será cada 48 horas durante la temporada de mayor actividad de moscas (septiembre a abril), pudiendo incrementarse hasta una frecuencia diaria cuando las inspecciones sanitarias, condiciones climáticas u operacionales así lo requieran. En la Planta de Tratamiento de Lixiviados (PTL), piscinas de almacenamiento, báscula y lavado de ruedas se aplicarán controles semanales, mientras que en oficinas, planta de valorización y otros sectores la frecuencia será semanal o quincenal según los resultados del monitoreo.

Adicionalmente, se implementará un sistema de monitoreo mediante trampas para moscas tanto al interior como al exterior del proyecto. Al interior del recinto se instalarán puntos de monitoreo en sectores críticos, incluyendo el frente de trabajo, PTL, báscula y oficinas administrativas. Asimismo, se contempla una red de monitoreo en viviendas cercanas al proyecto, permitiendo detectar oportunamente cualquier incremento de poblaciones de moscas y adoptar medidas correctivas inmediatas.

Respecto del control de roedores, el proyecto contempla un sistema de manejo integrado basado prioritariamente en medidas preventivas y ecológicas. Entre ellas se consideran la cobertura diaria de residuos, control de malezas, eliminación de refugios, hermeticidad de instalaciones, uso de trampas mecánicas y electrónicas, monitoreo periódico de actividad, registro de madrigueras y capturas, además del fomento al control biológico mediante la instalación de perchas y cajas nido para aves rapaces presentes en el área, tales como lechuzas, chunchos y jotes. Estas medidas serán complementadas con evaluaciones periódicas que permitan ajustar las estrategias de control según los resultados obtenidos.

En relación con las aves, se contempla un sistema de prevención basado en la reducción de fuentes de atracción mediante la cobertura de residuos, limpieza diaria de sectores operacionales y control de derrames. Adicionalmente, en caso de ser necesario, se implementarán medidas disuasivas no letales, tales como cañones sonoros automáticos y dispositivos visuales tipo halcón, orientadas exclusivamente a evitar la concentración de aves en el frente de trabajo activo.

Asimismo, de manera complementaria al control de moscas, roedores y aves, el Proyecto contempla medidas específicas para prevenir el ingreso y permanencia de perros vagos y/o perros asilvestrados en las instalaciones, considerando que éstos pueden constituir un factor adicional de riesgo sanitario, operacional y ambiental. Para ello, el Proyecto contará con un cierre perimetral continuo de 1,8 metros de altura alrededor de todo el recinto, conforme a lo establecido en el artículo 14 del D.S. N°189/2005, además de sistemas de control de acceso y vigilancia permanente que restringirán el ingreso de personas y animales no autorizados.

Adicionalmente, el Plan de Prevención de Contingencias y el Plan de Emergencias incorporan específicamente el escenario denominado “Inclusión de perros vagos y asilvestrados al recinto”, estableciendo procedimientos de detección temprana, control y respuesta ante la presencia de estos animales. En caso de detectarse el ingreso de perros al área operacional, se activarán medidas destinadas a evitar su permanencia en sectores de disposición de residuos, minimizar la disponibilidad de fuentes de alimento mediante la cobertura diaria de residuos y mantener el resguardo sanitario y operacional de

las instalaciones. Estas acciones serán complementadas con inspecciones periódicas del cierre perimetral, verificación de su integridad y registro de eventuales incidencias detectadas durante las fases de construcción, operación y cierre.

En cuanto a los medios de verificación y registros solicitados por la autoridad, el proyecto mantendrá un sistema documentado de seguimiento que incluirá registros diarios de cobertura y compactación, bitácoras de inspección sanitaria, registros de monitoreo de trampas, planillas de aplicación de insecticidas, certificados emitidos por la empresa especializada encargada del control de plagas, registros de capturas, reportes de medidas correctivas implementadas y respaldos digitales y físicos de todas las actividades ejecutadas. Dichos registros estarán disponibles para inspección por parte de la autoridad competente.

Finalmente, se informa que el Plan de Prevención de Contingencias y el Plan de Emergencias han sido actualizados para incorporar específicamente el escenario de proliferación de vectores (Capítulo 5 de la Adenda Excepcional). Ante un aumento significativo de moscas, roedores o aves, se activarán medidas de respuesta inmediata consistentes en el reforzamiento de coberturas, incremento de frecuencias de inspección, intensificación de aplicaciones de control sanitario, ampliación de puntos de monitoreo y ejecución de medidas correctivas focalizadas, manteniendo seguimiento permanente hasta recuperar las condiciones normales de operación. Estas acciones serán aplicables tanto durante la fase de operación como durante la fase de cierre del proyecto.

En consecuencia, considerando las características del diseño sanitario del relleno, las medidas operacionales permanentes, el programa específico de control de moscas, roedores y aves, el monitoreo dentro y fuera del área del proyecto, los mecanismos de verificación y los procedimientos de contingencia comprometidos, se concluye que el proyecto dispone de herramientas suficientes para prevenir, controlar y corregir oportunamente eventuales incrementos de vectores, descartándose la generación de impactos significativos sobre la salud de las personas o la calidad de vida de las comunidades del área de influencia.

Evaluación de efectos sobre los recursos naturales renovables

Respecto de la eventual generación de efectos adversos significativos sobre los recursos naturales renovables, en los términos del artículo 11 letra b) de la Ley N°19.300 y del artículo 6 del D.S. N°40/2012 del Ministerio del Medio Ambiente, el Proyecto evaluó los potenciales impactos sobre los componentes flora, vegetación, fauna terrestre, suelo, recursos hídricos, aire y ecosistemas asociados, considerando las fases de construcción, operación y cierre.

Con relación al área de influencia y los ecosistemas terrestres y en respuesta a las observaciones formuladas sobre la delimitación del área de influencia, el titular complementó su fundamentación incorporando el análisis de los principales mecanismos de impacto sobre los ecosistemas, incluyendo la pérdida y alteración de hábitat, la fragmentación y conectividad biológica, el funcionamiento ecosistémico, la perturbación y desplazamiento de fauna, los efectos por ruido, iluminación y tránsito de maquinaria, la afectación potencial de especies de baja movilidad, y los servicios ecosistémicos y uso recreativo del territorio.

La delimitación del área de influencia se definió considerando las obras y acciones del Proyecto, las unidades vegetacionales presentes, los hábitats identificados para fauna terrestre y la distribución espacial de las especies registradas durante las campañas de terreno realizadas en primavera, verano, otoño e invierno.

Por lo que el titular muestra que la intervención directa se concentra en superficies acotadas del predio, mientras que el entorno mantiene extensas áreas con continuidad de hábitat y cobertura vegetal que permiten el desplazamiento y utilización del territorio por parte de la fauna presente.

Pasando al detalle de Flora y vegetación, respecto de la vegetación, se determinó que las formaciones presentes corresponden principalmente a comunidades esclerófilas con distintos grados de intervención humana producto de actividades agropecuarias, extracción de leña y pastoreo.

La corta y reposición de vegetación se describen en los antecedentes del PAS 148 (Anexo 4-H de la Adenda Excepcional). La reforestación sectorial se distingue de las medidas de mitigación, reparación y compensación de impactos significativos establecidas en el capítulo 8 de la Adenda Excepcional.

Por lo que el titular señala que la composición y estructura general de la vegetación presente en el área de influencia no experimentará una alteración significativa que comprometa su permanencia a largo plazo.

En fauna, el capítulo 7 de la Adenda Excepcional identifica la pérdida de hábitat COFT-1 durante construcción y OFT-1 durante operación, ambas calificadas como significativas. El capítulo 8 de la Adenda Excepcional presenta las medidas de mitigación MMF-1, rehabilitación de 0,85 ha, y MMF-2, construcción de refugios para fauna nativa.

Durante las campañas de caracterización fueron registrados mamíferos, aves, reptiles y anfibios, incluyendo especies endémicas y especies clasificadas como "Casi Amenazadas". No obstante, no se registraron especies clasificadas en categorías "En Peligro Crítico", "En Peligro" o "Vulnerable" dentro del área de intervención directa.

Considerando las exigencias formuladas durante la evaluación ambiental, el titular complementó las medidas de protección y seguimiento mediante un Programa de Protección y Monitoreo de Fauna que incorpora compromisos verificables, indicadores de seguimiento, metodologías de monitoreo, frecuencia de ejecución y medidas correctivas.

Entre las medidas comprometidas destacan:

- Monitoreo mediante transectos, búsqueda activa, estaciones de observación y cámaras trampa.
- Registro georreferenciado de ejemplares, refugios, madrigueras, huellas y otros indicios.
- Control de velocidad de vehículos al interior del proyecto.
- Capacitación ambiental obligatoria para trabajadores.
- Prohibición de caza, captura, alimentación o perturbación de fauna silvestre.
- Control de iluminación nocturna en sectores sensibles.
- Protección de especies de baja movilidad mediante medidas de rescate y relocalización cuando corresponda.

Asimismo, se establecieron criterios de activación de medidas correctivas frente a eventos tales como atropellos, afectación directa de ejemplares, alteración de refugios o incumplimiento de medidas operacionales.

Respecto del recurso suelo, se mostró que predominan unidades de capacidad de uso IV y VII, correspondientes a terrenos con limitaciones para el desarrollo de actividades agrícolas intensivas.

Los análisis efectuados muestran bajos niveles de erosión potencial y descartan procesos erosivos significativos asociados a la ejecución del Proyecto.

Las interacciones hídricas consideradas comprenden el atravieso de la Quebrada Sin Nombre 1 por el camino, la intervención de la Quebrada Sin Nombre 2 por el dique y las descargas de aguas lluvias y RIL tratado al canal Derrame Cruchaga. Estas obras están descritas separadamente en los anexos 4-I-1 a 4-I-4 de la Adenda Excepcional.

Respecto de emisiones atmosféricas, olores y perturbaciones operacionales, la evaluación consideró los efectos del ruido, tránsito de maquinaria, iluminación nocturna y otras actividades propias de la construcción y operación.

Los antecedentes de modelación concluyen que los efectos se mantienen acotados al entorno próximo del proyecto y que no se producirían alteraciones relevantes respecto de las condiciones de línea de base consideradas en la evaluación.

Adicionalmente, se incorporan medidas operacionales destinadas a reducir potenciales perturbaciones sobre la fauna y los ecosistemas circundantes, incluyendo gestión de residuos, control de iluminación y restricciones operacionales en sectores sensibles.

De acuerdo con los antecedentes técnicos presentados, el Proyecto incorpora medidas de prevención, mitigación, seguimiento y control para los componentes flora, vegetación, fauna, suelo, recursos hídricos y aire.

La evaluación reconoce la existencia de una pérdida de hábitat asociada a las superficies de intervención del Proyecto, incluyendo las áreas destinadas a infraestructura y la Zona de Acopio de Material de Excavación. Asimismo, se identifican efectos de perturbación, modificación y pérdida de hábitat para fauna terrestre que fueron considerados en la evaluación ambiental.

La existencia de efectos adversos significativos sobre el componente fauna constituye una de las circunstancias que fundamentan el ingreso del Proyecto mediante un Estudio de Impacto Ambiental (EIA), en conformidad con el artículo 11 letra b) de la Ley N°19.300 y el artículo 6 del D.S. N°40/2012.

El titular presenta que, mediante la implementación de las medidas de protección, rescate, relocalización, monitoreo y seguimiento comprometidas, los efectos identificados sobre los recursos naturales renovables pueden ser adecuadamente gestionados durante las fases de construcción, operación y cierre del Proyecto.

Comercialización y exportación de productos agropecuarios

Los eventuales efectos del proyecto sobre las actividades económicas y productivas desarrolladas en el territorio, particularmente aquellas vinculadas a la agricultura, ganadería, apicultura y producción agroalimentaria regional, fueron abordadas en la evaluación ambiental del proyecto. Para ello se analizaron los potenciales efectos del proyecto sobre las actividades económicas presentes en el área de influencia, incluyendo la producción agrícola, ganadera y apícola. Los antecedentes técnicos contenidos en el EIA, sus Adendas y la Adenda Excepcional permitieron concluir que el proyecto no generará impactos significativos sobre la producción agropecuaria regional ni sobre la capacidad de comercialización de frutas, hortalizas, vinos, productos pecuarios u otros productos agrícolas provenientes del territorio.

En particular, las evaluaciones de calidad del aire, olores, recursos hídricos, aguas subterráneas, suelo y salud de la población concluyeron que, considerando las medidas de diseño, prevención, control y seguimiento comprometidas por el titular, no se prevén afectaciones ambientales capaces de comprometer la calidad de los productos agrícolas o ganaderos generados en el entorno del proyecto.

Del mismo modo, durante la evaluación no se aportaron antecedentes técnicos que acreditaran posibles efectos sobre las cadenas de comercialización o sobre el cumplimiento de los estándares exigidos por los mercados nacionales e internacionales para los productos agropecuarios de la zona.

El titular incorporó diversos Compromisos Ambientales Voluntarios destinados a fortalecer el desarrollo económico y productivo del territorio.

Entre ellos destaca el Plan de Fomento de la Apicultura y Apoyo a la Actividad Agrícola, cuyo objetivo es contribuir al fortalecimiento de las actividades agropecuarias presentes en el área de influencia mediante:

- Asistencia técnica especializada a productores locales.
- Capacitación periódica impartida por profesionales del área agrícola.
- Apoyo al fortalecimiento de la actividad apícola.
- Mejoramiento de infraestructura productiva existente, incluyendo apoyo a invernaderos y otras instalaciones agrícolas.
- Promoción de iniciativas asociativas y fortalecimiento de capacidades productivas locales.
- Coordinación con programas e instrumentos públicos de fomento agropecuario disponibles en las comunas del área de influencia.

Complementariamente, el titular comprometió la implementación y mantención permanente de una plantación de lavanda, la que contribuirá tanto al fortalecimiento de la actividad apícola mediante el aporte de recursos florales para polinizadores, como a la integración paisajística del proyecto y al apoyo de las medidas de control de vectores consideradas para su operación.

Asimismo, se incorporó el CAV de apoyar soluciones de abastecimiento de agua potable para sectores rurales, incluyendo familias del sector Rosas Olea, contribuyendo al mejoramiento de las condiciones de acceso al agua para consumo humano.

Adicionalmente, la Adenda Excepcional incorporó programas de seguimiento ambiental que consideran monitoreos de aguas superficiales, aguas subterráneas, olores y otros componentes relevantes, cuyos resultados serán puestos a disposición de las autoridades competentes y de las comunidades interesadas. Estos mecanismos permitirán verificar permanentemente que la operación del proyecto no genere efectos ambientales que puedan afectar el desarrollo de las actividades productivas locales.

En materia específica de olores y su eventual relación con las actividades agrícolas, el titular comprometió las siguientes medidas y programas de seguimiento:

- Seguimiento de emisiones odorantes.
- Evaluación de funcionamiento y eficiencia del sistema de reducción de olores.
- Monitoreo de olores en aire ambiente.
- Seguimiento y gestión de reclamos por olores.
- Control operacional de la Planta de Tratamiento.
- Implementación del Plan de Apoyo a la Actividad Agrícola.
- Fumigación preventiva de viviendas en caso de ser necesaria para evitar la proliferación de vectores, particularmente moscas.

En consecuencia, la evaluación ambiental concluyó que el proyecto no generará impactos significativos sobre la producción agrícola, ganadera, apícola o vitivinícola de la zona, ni sobre la comercialización de dichos productos. No obstante, el titular incorporó una serie de compromisos ambientales voluntarios orientados a fortalecer las actividades productivas locales, mejorar las condiciones de desarrollo rural, apoyar el acceso al agua, fomentar la apicultura y agricultura local, y mantener un seguimiento ambiental

permanente que permita resguardar la calidad ambiental del territorio y el desarrollo sustentable de las comunidades del área de influencia. Los compromisos descritos corresponden a control, seguimiento y apoyo productivo. En los antecedentes reseñados en esta respuesta no se identifica un compromiso de indemnización automática por cada cosecha, pago vitalicio o pensión a los habitantes.

1371. Observante: Magdalena Pinto Mardones

Observación:

No al relleno sanitario

Vivo acá escapando de eso del mal olor

De las moscas

Quiero vivir tranquila, no estar con las ventanas cerradas ni las puertas

Evaluación técnica de la observación:

La Dirección Regional del Maule del Servicio de Evaluación Ambiental considera pertinente la observación, en tanto aborda materias ambientales evaluadas durante el procedimiento. A continuación, se entrega la consideración correspondiente

Evaluación de riesgos para la salud de la población

Respecto de la salud de las personas, se indica que en relación al artículo 5° del Reglamento del SEIA, sobre si el proyecto genera o presenta riesgos para la salud de las personas, el proponente incorporó en la Evaluación del Proyecto la identificación, estimación, modelación y evaluación de las emisiones atmosféricas, gases, olores, ruido, residuos sólidos y residuos líquidos generados durante las fases de construcción, operación y cierre, considerando los receptores humanos presentes en el área de influencia, las condiciones de exposición potencial y las medidas de prevención, manejo, control operacional y contingencia comprometidas en el expediente ambiental.

Respecto de emisiones atmosféricas, el Proyecto evaluó material particulado respirable MP10 y MP2,5, así como gases asociados a combustión y operación de maquinaria, equipos y transporte, incluyendo NOx, SO2 y CO. La evaluación consideró las fuentes emisoras asociadas a movimiento de tierras, excavaciones, nivelación, compactación, circulación de vehículos, operación de maquinaria y tránsito por caminos internos y externos. Los resultados fueron analizados mediante modelación atmosférica y evaluación por receptor, considerando condiciones meteorológicas locales y receptores humanos cercanos. A partir de dichos antecedentes, se fundamentó en el estudio de especialidad, que no se identifican condiciones de exposición capaces de generar efectos adversos significativos sobre la salud de las personas.

El proyecto contempla aplicación de supresores de polvo en caminos internos, control de velocidad, mantención de vehículos y maquinaria y lavado de ruedas. El Anexo 1-H de la Adenda Excepcional precisa que se eliminó el uso de RIL tratado para humectación de caminos; su reutilización interna corresponde al lavado de ruedas.

En relación con olores, el Proyecto identificó las fuentes odorantes asociadas a la operación propia del relleno sanitario y desarrolló modelaciones de dispersión odorante, considerando escenarios representativos de funcionamiento, delimitación de isocurvas y receptores humanos presentes en el área de influencia. La evaluación consideró la descarga de residuos, operación del frente activo, manejo de residuos y generación de biogás, junto con medidas de control operacional, tales como cobertura operacional, manejo controlado de residuos, control del frente activo, control de biogás y medidas de contingencia frente a eventos operacionales específicos. Conforme a los resultados obtenidos, no se prevé una exposición de magnitud, frecuencia o duración que configure efectos adversos significativos sobre la salud de las personas.

Respecto del ruido, el expediente incorpora una línea de base de 28 receptores, modelaciones de las fuentes del recinto en seis puntos y evaluación del tránsito exterior, junto con un estudio específico de cuatro receptores asociados a GHPPI. El capítulo 7 de la Adenda Excepcional reconoce el aumento de niveles de ruido en construcción, operación y cierre y lo califica como poco significativo. Por ello, la consideración de esta materia se refiere a los escenarios y receptores efectivamente evaluados.

En cuanto a residuos sólidos y líquidos, el Proyecto contempla sistemas de manejo, segregación, almacenamiento temporal, conducción, tratamiento y disposición, según corresponda a las categorías evaluadas en el expediente ambiental. Respecto de residuos líquidos y lixiviados, el diseño considera impermeabilización basal, captación, conducción, almacenamiento, tratamiento, monitoreo, control operacional y contingencias destinadas a evitar contacto o exposición directa de la población y prevenir afectaciones al entorno.

En consecuencia, la preocupación por la salud fue considerada mediante la identificación de fuentes de emisión, receptores, modelaciones, diseño sanitario y sistemas de manejo y seguimiento del proyecto. La SEREMI de Salud de la Región del Maule, mediante Ordinario N° 879, de 16 de octubre de 2026, se pronunció conforme sobre la Adenda Excepcional. Los antecedentes y controles descritos constituyen el fundamento de la respuesta, en los términos del artículo 5 del Reglamento del SEIA.

Emisiones atmosféricas y calidad del aire

Respecto de la Calidad del aire en el área del proyecto, actualmente las concentraciones de MP2,5 superan la norma en todos los períodos analizados, siendo el período 2017-2019 el de mayor concentración (29,0 $\mu g/m^3$). Las comunas de Villa Alegre y Yerbas Buenas se encuentran declaradas zonas saturadas por MP2,5 (promedio anual y 24 horas), condición bajo la cual se desarrollará el proyecto. Asimismo, la estación de monitoreo de Linares registra superación de la norma para MP2,5, aunque no dispone de datos para MP10 ni para gases (NO_2, SO_2 y CO).

Para evaluar las emisiones del proyecto, se utilizó el modelo de dispersión atmosférica WRF/CALPUFF, considerando receptores de área y puntos habitados cercanos. Se modelaron emisiones de MP10, MP2,5 y gases, concluyéndose que las concentraciones proyectadas son muy bajas, se concentran principalmente dentro del área del proyecto y no generan aportes significativos en las zonas pobladas cercanas.

Los resultados muestran que el proyecto no altera de manera relevante la calidad del aire existente, estimándose incluso un aumento de 0,00% en la concentración promedio de 24 horas de MP2,5 en la estación Linares. Conforme a los criterios vigentes del SEIA para zonas saturadas, se descarta que las emisiones del proyecto generen riesgos significativos para la salud de la población o efectos adversos por exposición a MP2,5.

Si bien el proyecto se emplaza en una zona declarada saturada por MP2,5 mediante el D.S. N° 7/2021 del MMA, actualmente no existe un Plan de Descontaminación Atmosférica (PDA) vigente que exija compensación de emisiones. No obstante, se implementarán medidas de control como:

- Mantención periódica de vehículos y maquinaria.
- Revisión técnica vigente de todos los equipos.
- Aplicación de supresores de polvo en caminos interiores.
- Limitación de velocidad a 30 km/h.
- Uso de vehículos y maquinaria con estándar EURO V.

Las emisiones asociadas a las fases de construcción, operación y cierre son de magnitud reducida y no constituyen un aumento significativo respecto de las concentraciones actuales, por lo que el proyecto no generaría impactos relevantes sobre la calidad del aire ni sobre la salud y calidad de vida de la población.

Emisiones de olores y medidas de control

Para evaluar el impacto de los olores en el área del proyecto el titular inicialmente levantó una línea de base, es decir realizó mediciones en terreno para evaluar la presencia de posibles fuentes de olores que pudiesen haber existido antes de la instalación del relleno sanitario.

Para establecer la línea de base odorante del área del proyecto Centro de Manejo de Residuos Piedra Larga, se realizaron mediciones en 12 puntos alrededor del predio, sin detectarse focos ni percepciones de olor durante las campañas efectuadas.

Posteriormente se realizaron modelaciones, en las que se simuló la existencia del relleno sanitario y su operación. La evaluación de impactos odorantes se realizó mediante modelación, utilizando factores de emisión de referencia provenientes de instalaciones similares. Se identificaron y modelaron las principales fuentes potenciales de olor asociadas a la operación del proyecto, estimándose una Tasa de Emisión de Olor (TEO) total de 65.176,62 ouE/s bajo el escenario operacional más desfavorable.

El Anexo 3-C-1 de la Adenda Excepcional, informa un área de influencia odorante de aproximadamente 252 ha para CP98-1h = 1 ouE/m³, sin alcanzar ninguno de los 57 receptores evaluados. Para el criterio de evaluación de referencia CP98-1h = 3 ouE/m³, la isocurva abarca aproximadamente 60 ha. El primer valor delimita el área de influencia modelada y el segundo corresponde al criterio de evaluación adoptado.

La tabla 23 del estudio actualizado informa concentraciones inferiores a 1 ouE/m³ en percentil 98 en los 57 receptores. En percentil 99,5 algunos puntos alcanzan valores de hasta 2 ouE/m³. En los términos y escenarios del estudio, los receptores no superan el criterio de referencia de 3 ouE/m³.

Adicionalmente, el proyecto contempla un Plan de Gestión Odorante (PGO) que incluye diagnóstico de fuentes, implementación de buenas prácticas operacionales y mejores técnicas disponibles, seguimiento y control permanente, y un plan de contingencias para eventuales episodios de olor.

En consecuencia, la preocupación por olores fue abordada mediante la modelación actualizada de fuentes y receptores y el Plan de Gestión Odorante. Este último contempla seguimiento, contingencias y un procedimiento de reclamos con respuesta formal en un máximo de siete días hábiles desde su recepción. Los resultados sustentan la conclusión del estudio sobre ausencia de efectos significativos por olor en los receptores evaluados, bajo las condiciones operacionales modeladas.

Prevención y control de vectores

En el proyecto considera el control de vectores en las fases de operación y cierre del proyecto. Al respecto, cabe señalar que el Proyecto contempla un sistema integrado de prevención, control, monitoreo y respuesta ante contingencias, desarrollado específicamente para minimizar la presencia de moscas, roedores y aves asociadas a la operación del Área de Disposición Final (ADF), conforme a lo establecido en el D.S. N°189/2005 y en Anexo 1-O de la Adenda Complementaria.

En primer término, es importante indicar que la principal medida de control de vectores corresponde al adecuado manejo operacional del relleno sanitario. En este sentido, el proyecto considera la cobertura

diaria de residuos con una capa de al menos 15 cm de material de cobertura, la compactación permanente de las celdas, el manejo controlado de lixiviados, la limpieza diaria del frente de trabajo y de las áreas operacionales, así como la mantención periódica de los caminos interiores. Estas medidas tienen por finalidad reducir la disponibilidad de alimento, refugio y condiciones favorables para la reproducción de vectores sanitarios, así como minimizar la generación de olores potencialmente atractivos para éstos.

Respecto del control de moscas, el Plan contempla medidas pasivas y activas. Entre las medidas pasivas se incluyen la cobertura diaria e intermedia de residuos, la compactación adecuada de las celdas, el manejo de lixiviados mediante sistemas cerrados, la limpieza permanente de las instalaciones y para las instalaciones y protección de los trabajadores el uso de barreras físicas tales como mallas mosquiteras, ventiladores y sistemas de cierre automático de puertas en las edificaciones del proyecto.

Complementariamente, se implementará un programa permanente de control químico ejecutado por una empresa autorizada por la Autoridad Sanitaria. Este programa considera la aplicación de insecticidas adulticidas y larvicidas mediante rotación de principios activos para evitar fenómenos de resistencia biológica. En los sectores de mayor criticidad, particularmente el frente de trabajo activo, la frecuencia de aplicación programada será cada 48 horas durante la temporada de mayor actividad de moscas (septiembre a abril), pudiendo incrementarse hasta una frecuencia diaria cuando las inspecciones sanitarias, condiciones climáticas u operacionales así lo requieran. En la Planta de Tratamiento de Lixiviados (PTL), piscinas de almacenamiento, báscula y lavado de ruedas se aplicarán controles semanales, mientras que en oficinas, planta de valorización y otros sectores la frecuencia será semanal o quincenal según los resultados del monitoreo.

Adicionalmente, se implementará un sistema de monitoreo mediante trampas para moscas tanto al interior como al exterior del proyecto. Al interior del recinto se instalarán puntos de monitoreo en sectores críticos, incluyendo el frente de trabajo, PTL, báscula y oficinas administrativas. Asimismo, se contempla una red de monitoreo en viviendas cercanas al proyecto, permitiendo detectar oportunamente cualquier incremento de poblaciones de moscas y adoptar medidas correctivas inmediatas.

Respecto del control de roedores, el proyecto contempla un sistema de manejo integrado basado prioritariamente en medidas preventivas y ecológicas. Entre ellas se consideran la cobertura diaria de residuos, control de malezas, eliminación de refugios, hermeticidad de instalaciones, uso de trampas mecánicas y electrónicas, monitoreo periódico de actividad, registro de madrigueras y capturas, además del fomento al control biológico mediante la instalación de perchas y cajas nido para aves rapaces presentes en el área, tales como lechuzas, chunchos y jotes. Estas medidas serán complementadas con evaluaciones periódicas que permitan ajustar las estrategias de control según los resultados obtenidos.

En relación con las aves, se contempla un sistema de prevención basado en la reducción de fuentes de atracción mediante la cobertura de residuos, limpieza diaria de sectores operacionales y control de derrames. Adicionalmente, en caso de ser necesario, se implementarán medidas disuasivas no letales, tales como cañones sonoros automáticos y dispositivos visuales tipo halcón, orientadas exclusivamente a evitar la concentración de aves en el frente de trabajo activo.

Asimismo, de manera complementaria al control de moscas, roedores y aves, el Proyecto contempla medidas específicas para prevenir el ingreso y permanencia de perros vagos y/o perros asilvestrados en las instalaciones, considerando que éstos pueden constituir un factor adicional de riesgo sanitario, operacional y ambiental. Para ello, el Proyecto contará con un cierre perimetral continuo de 1,8 metros de altura alrededor de todo el recinto, conforme a lo establecido en el artículo 14 del D.S. N°189/2005, además de sistemas de control de acceso y vigilancia permanente que restringirán el ingreso de personas y animales no autorizados.

Adicionalmente, el Plan de Prevención de Contingencias y el Plan de Emergencias incorporan específicamente el escenario denominado “Inclusión de perros vagos y asilvestrados al recinto”, estableciendo procedimientos de detección temprana, control y respuesta ante la presencia de estos animales. En caso de detectarse el ingreso de perros al área operacional, se activarán medidas destinadas a evitar su permanencia en sectores de disposición de residuos, minimizar la disponibilidad de fuentes de alimento mediante la cobertura diaria de residuos y mantener el resguardo sanitario y operacional de las instalaciones. Estas acciones serán complementadas con inspecciones periódicas del cierre perimetral, verificación de su integridad y registro de eventuales incidencias detectadas durante las fases de construcción, operación y cierre.

En cuanto a los medios de verificación y registros solicitados por la autoridad, el proyecto mantendrá un sistema documentado de seguimiento que incluirá registros diarios de cobertura y compactación, bitácoras de inspección sanitaria, registros de monitoreo de trampas, planillas de aplicación de insecticidas, certificados emitidos por la empresa especializada encargada del control de plagas, registros de capturas, reportes de medidas correctivas implementadas y respaldos digitales y físicos de todas las actividades ejecutadas. Dichos registros estarán disponibles para inspección por parte de la autoridad competente.

Finalmente, se informa que el Plan de Prevención de Contingencias y el Plan de Emergencias han sido actualizados para incorporar específicamente el escenario de proliferación de vectores (Capítulo 5 de la Adenda Excepcional). Ante un aumento significativo de moscas, roedores o aves, se activarán medidas de respuesta inmediata consistentes en el reforzamiento de coberturas, incremento de frecuencias de inspección, intensificación de aplicaciones de control sanitario, ampliación de puntos de monitoreo y ejecución de medidas correctivas focalizadas, manteniendo seguimiento permanente hasta recuperar las condiciones normales de operación. Estas acciones serán aplicables tanto durante la fase de operación como durante la fase de cierre del proyecto.

En consecuencia, considerando las características del diseño sanitario del relleno, las medidas operacionales permanentes, el programa específico de control de moscas, roedores y aves, el monitoreo dentro y fuera del área del proyecto, los mecanismos de verificación y los procedimientos de contingencia comprometidos, se concluye que el proyecto dispone de herramientas suficientes para prevenir, controlar y corregir oportunamente eventuales incrementos de vectores, descartándose la generación de impactos significativos sobre la salud de las personas o la calidad de vida de las comunidades del área de influencia.

Comercialización y exportación de productos agropecuarios

Los eventuales efectos del proyecto sobre las actividades económicas y productivas desarrolladas en el territorio, particularmente aquellas vinculadas a la agricultura, ganadería, apicultura y producción agroalimentaria regional, fueron abordadas en la evaluación ambiental del proyecto. Para ello se analizaron los potenciales efectos del proyecto sobre las actividades económicas presentes en el área de influencia, incluyendo la producción agrícola, ganadera y apícola. Los antecedentes técnicos contenidos en el EIA, sus Adendas y la Adenda Excepcional permitieron concluir que el proyecto no generará impactos significativos sobre la producción agropecuaria regional ni sobre la capacidad de comercialización de frutas, hortalizas, vinos, productos pecuarios u otros productos agrícolas provenientes del territorio.

En particular, las evaluaciones de calidad del aire, olores, recursos hídricos, aguas subterráneas, suelo y salud de la población concluyeron que, considerando las medidas de diseño, prevención, control y seguimiento comprometidas por el titular, no se prevén afectaciones ambientales capaces de

comprometer la calidad de los productos agrícolas o ganaderos generados en el entorno del proyecto. Del mismo modo, durante la evaluación no se aportaron antecedentes técnicos que acreditaran posibles efectos sobre las cadenas de comercialización o sobre el cumplimiento de los estándares exigidos por los mercados nacionales e internacionales para los productos agropecuarios de la zona.

El titular incorporó diversos Compromisos Ambientales Voluntarios destinados a fortalecer el desarrollo económico y productivo del territorio.

Entre ellos destaca el Plan de Fomento de la Apicultura y Apoyo a la Actividad Agrícola, cuyo objetivo es contribuir al fortalecimiento de las actividades agropecuarias presentes en el área de influencia mediante:

- Asistencia técnica especializada a productores locales.
- Capacitación periódica impartida por profesionales del área agrícola.
- Apoyo al fortalecimiento de la actividad apícola.
- Mejoramiento de infraestructura productiva existente, incluyendo apoyo a invernaderos y otras instalaciones agrícolas.
- Promoción de iniciativas asociativas y fortalecimiento de capacidades productivas locales.
- Coordinación con programas e instrumentos públicos de fomento agropecuario disponibles en las comunas del área de influencia.

Complementariamente, el titular comprometió la implementación y mantención permanente de una plantación de lavanda, la que contribuirá tanto al fortalecimiento de la actividad apícola mediante el aporte de recursos florales para polinizadores, como a la integración paisajística del proyecto y al apoyo de las medidas de control de vectores consideradas para su operación.

Asimismo, se incorporó el CAV de apoyar soluciones de abastecimiento de agua potable para sectores rurales, incluyendo familias del sector Rosas Olea, contribuyendo al mejoramiento de las condiciones de acceso al agua para consumo humano.

Adicionalmente, la Adenda Excepcional incorporó programas de seguimiento ambiental que consideran monitoreos de aguas superficiales, aguas subterráneas, olores y otros componentes relevantes, cuyos resultados serán puestos a disposición de las autoridades competentes y de las comunidades interesadas. Estos mecanismos permitirán verificar permanentemente que la operación del proyecto no genere efectos ambientales que puedan afectar el desarrollo de las actividades productivas locales.

En materia específica de olores y su eventual relación con las actividades agrícolas, el titular comprometió las siguientes medidas y programas de seguimiento:

- Seguimiento de emisiones odorantes.
- Evaluación de funcionamiento y eficiencia del sistema de reducción de olores.
- Monitoreo de olores en aire ambiente.
- Seguimiento y gestión de reclamos por olores.
- Control operacional de la Planta de Tratamiento.
- Implementación del Plan de Apoyo a la Actividad Agrícola.
- Fumigación preventiva de viviendas en caso de ser necesaria para evitar la proliferación de vectores, particularmente moscas.

En consecuencia, la evaluación ambiental concluyó que el proyecto no generará impactos significativos sobre la producción agrícola, ganadera, apícola o vitivinícola de la zona, ni sobre la comercialización de dichos productos. No obstante, el titular incorporó una serie de compromisos ambientales voluntarios orientados a fortalecer las actividades productivas locales, mejorar las condiciones de desarrollo rural,

apoyar el acceso al agua, fomentar la apicultura y agricultura local, y mantener un seguimiento ambiental permanente que permita resguardar la calidad ambiental del territorio y el desarrollo sustentable de las comunidades del área de influencia. Los compromisos descritos corresponden a control, seguimiento y apoyo productivo. En los antecedentes reseñados en esta respuesta no se identifica un compromiso de indemnización automática por cada cosecha, pago vitalicio o pensión a los habitantes.

1372. Observante: Eugenia Contreras Peñalillo

Observación:

¿Cuál será la solución a las plagas de ratones y moscas? ¿Cómo nos pueden asegurar que las napas subterráneas no se contaminaran'

Evaluación técnica de la observación:

La Dirección Regional del Maule del Servicio de Evaluación Ambiental considera pertinente la observación, en tanto aborda materias ambientales evaluadas durante el procedimiento. A continuación, se entrega la consideración correspondiente

Evaluación de riesgos para la salud de la población

Respecto de la salud de las personas, se indica que en relación al artículo 5° del Reglamento del SEIA, sobre si el proyecto genera o presenta riesgos para la salud de las personas, el proponente incorporó en la Evaluación del Proyecto la identificación, estimación, modelación y evaluación de las emisiones atmosféricas, gases, olores, ruido, residuos sólidos y residuos líquidos generados durante las fases de construcción, operación y cierre, considerando los receptores humanos presentes en el área de influencia, las condiciones de exposición potencial y las medidas de prevención, manejo, control operacional y contingencia comprometidas en el expediente ambiental.

Respecto de emisiones atmosféricas, el Proyecto evaluó material particulado respirable MP10 y MP2,5, así como gases asociados a combustión y operación de maquinaria, equipos y transporte, incluyendo NOx, SO2 y CO. La evaluación consideró las fuentes emisoras asociadas a movimiento de tierras, excavaciones, nivelación, compactación, circulación de vehículos, operación de maquinaria y tránsito por caminos internos y externos. Los resultados fueron analizados mediante modelación atmosférica y evaluación por receptor, considerando condiciones meteorológicas locales y receptores humanos cercanos. A partir de dichos antecedentes, se fundamentó en el estudio de especialidad, que no se identifican condiciones de exposición capaces de generar efectos adversos significativos sobre la salud de las personas.

El proyecto contempla aplicación de supresores de polvo en caminos internos, control de velocidad, mantención de vehículos y maquinaria y lavado de ruedas. El Anexo 1-H de la Adenda Excepcional precisa que se eliminó el uso de RIL tratado para humectación de caminos; su reutilización interna corresponde al lavado de ruedas.

En relación con olores, el Proyecto identificó las fuentes odorantes asociadas a la operación propia del relleno sanitario y desarrolló modelaciones de dispersión odorante, considerando escenarios representativos de funcionamiento, delimitación de isocurvas y receptores humanos presentes en el área de influencia. La evaluación consideró la descarga de residuos, operación del frente activo, manejo de residuos y generación de biogás, junto con medidas de control operacional, tales como cobertura operacional, manejo controlado de residuos, control del frente activo, control de biogás y medidas de contingencia frente a eventos operacionales específicos. Conforme a los resultados obtenidos, no se prevé una exposición de magnitud, frecuencia o duración que configure efectos adversos significativos sobre la salud de las personas.

Respecto del ruido, el expediente incorpora una línea de base de 28 receptores, modelaciones de las fuentes del recinto en seis puntos y evaluación del tránsito exterior, junto con un estudio específico de cuatro receptores asociados a GHPPI. El capítulo 7 de la Adenda Excepcional reconoce el aumento de

niveles de ruido en construcción, operación y cierre y lo califica como poco significativo. Por ello, la consideración de esta materia se refiere a los escenarios y receptores efectivamente evaluados.

En cuanto a residuos sólidos y líquidos, el Proyecto contempla sistemas de manejo, segregación, almacenamiento temporal, conducción, tratamiento y disposición, según corresponda a las categorías evaluadas en el expediente ambiental. Respecto de residuos líquidos y lixiviados, el diseño considera impermeabilización basal, captación, conducción, almacenamiento, tratamiento, monitoreo, control operacional y contingencias destinadas a evitar contacto o exposición directa de la población y prevenir afectaciones al entorno.

En consecuencia, la preocupación por la salud fue considerada mediante la identificación de fuentes de emisión, receptores, modelaciones, diseño sanitario y sistemas de manejo y seguimiento del proyecto. La SEREMI de Salud de la Región del Maule, mediante Ordinario N° 879, de 16 de octubre de 2026, se pronunció conforme sobre la Adenda Excepcional. Los antecedentes y controles descritos constituyen el fundamento de la respuesta, en los términos del artículo 5 del Reglamento del SEIA.

Calidad de aguas subterráneas

Respecto de la calidad de aguas subterráneas, el proponente presentó durante el proceso de evaluación antecedentes técnicos que respaldan que se han considerado las medidas necesarias para evitar la afectación de la calidad de las aguas subterráneas.

El ADF se emplaza en una unidad volcánica de baja permeabilidad del cerro Quilipín; las captaciones cercanas se vinculan a la unidad acuífera Putagán Norte. El Anexo 3-U de la Adenda Excepcional evalúa la posible circulación por el macizo fracturado e incorpora escenarios accidentales de infiltración.

Asimismo, los suelos predominantes corresponden a materiales arcillosos de baja permeabilidad, lo que reduce significativamente el potencial de infiltración y percolación de contaminantes hacia el subsuelo.

El ADF contempla impermeabilización basal y de taludes y un sistema de captación y conducción de lixiviados hacia la PTL, según el diseño sanitario presentado para el relleno y el PAS 141 (Anexo 4-E de la Adenda Complementaria). Estos elementos se integran con el estudio hidrogeológico y el seguimiento del agua subterránea.

Presenta las formas de Manejo de lixiviados, sobre el recubrimiento basal se instalará un sistema de captación y conducción de lixiviados hacia una planta de tratamiento. Este sistema evita el escurrimiento libre de lixiviados sobre la superficie del relleno o los terrenos aledaños, descartándose la contaminación del suelo y de los cuerpos de agua cercanos.

Realiza una Evaluación hidrogeológica y análisis de las condiciones del área, el proyecto reconoce que el cerro Quilipín presenta procesos de meteorización y fracturamiento que podrían generar porosidad secundaria y favorecer localmente la circulación de aguas subterráneas. Considerando esta condición, el EIA incorporó una modelación hidrogeológica conservadora que representa el macizo rocoso como un medio fracturado.

El Anexo 3-U de la Adenda Excepcional analiza infiltración mediante HELP V4 y transporte mediante MODFLOW-NWT y MT3D-USGS, con un horizonte de 51 años que incluye operación, cierre y postcierre. Considera defectos y perforaciones en las capas de impermeabilización y utiliza compuestos nitrogenados y cloruros para representar el transporte bajo los escenarios evaluados.

Los compuestos nitrogenados modelados no alcanzan las diez captaciones identificadas. Para cloruros, representados como trazador conservativo, la pluma podría aproximarse al pozo N.° 3 al final del

horizonte de 51 años, con concentraciones modeladas de 0 a 5 mg/L. El estudio concluye un riesgo sanitario aceptable bajo las condiciones evaluadas.

Propone medidas de control y monitoreo, una vez iniciada la fase de operación, se realizará monitoreo de aguas subterráneas tanto en los pozos exigidos por el D.S. N°189/05 del MINSAL como en aquellos comprometidos por el proyecto.

Adicionalmente, como Compromiso Ambiental Voluntario, el titular implementará una red de monitoreo compuesta por 10 puntos de control, superando las exigencias mínimas de la normativa vigente. Los resultados obtenidos serán informados periódicamente a los sistemas de Agua Potable Rural (APR) de Putagán y Coironal.

En consecuencia, la preocupación por afectación de aguas subterráneas fue abordada mediante caracterización de captaciones, modelación de infiltración y transporte, impermeabilización, manejo de lixiviados y monitoreo. Estos antecedentes sustentan la conclusión del Anexo 3-U de la Adenda Excepcional sobre riesgo sanitario aceptable en las condiciones y horizonte evaluados y permiten responder respecto de las captaciones identificadas.

Prevención y control de vectores

En el proyecto considera el control de vectores en las fases de operación y cierre del proyecto. Al respecto, cabe señalar que el Proyecto contempla un sistema integrado de prevención, control, monitoreo y respuesta ante contingencias, desarrollado específicamente para minimizar la presencia de moscas, roedores y aves asociadas a la operación del Área de Disposición Final (ADF), conforme a lo establecido en el D.S. N°189/2005 y en Anexo 1-O de la Adenda Complementaria.

En primer término, es importante indicar que la principal medida de control de vectores corresponde al adecuado manejo operacional del relleno sanitario. En este sentido, el proyecto considera la cobertura diaria de residuos con una capa de al menos 15 cm de material de cobertura, la compactación permanente de las celdas, el manejo controlado de lixiviados, la limpieza diaria del frente de trabajo y de las áreas operacionales, así como la mantención periódica de los caminos interiores. Estas medidas tienen por finalidad reducir la disponibilidad de alimento, refugio y condiciones favorables para la reproducción de vectores sanitarios, así como minimizar la generación de olores potencialmente atractivos para éstos.

Respecto del control de moscas, el Plan contempla medidas pasivas y activas. Entre las medidas pasivas se incluyen la cobertura diaria e intermedia de residuos, la compactación adecuada de las celdas, el manejo de lixiviados mediante sistemas cerrados, la limpieza permanente de las instalaciones y para las instalaciones y protección de los trabajadores el uso de barreras físicas tales como mallas mosquiteras, ventiladores y sistemas de cierre automático de puertas en las edificaciones del proyecto.

Complementariamente, se implementará un programa permanente de control químico ejecutado por una empresa autorizada por la Autoridad Sanitaria. Este programa considera la aplicación de insecticidas adulticidas y larvicidas mediante rotación de principios activos para evitar fenómenos de resistencia biológica. En los sectores de mayor criticidad, particularmente el frente de trabajo activo, la frecuencia de aplicación programada será cada 48 horas durante la temporada de mayor actividad de moscas (septiembre a abril), pudiendo incrementarse hasta una frecuencia diaria cuando las inspecciones sanitarias, condiciones climáticas u operacionales así lo requieran. En la Planta de Tratamiento de Lixiviados (PTL), piscinas de almacenamiento, báscula y lavado de ruedas se aplicarán controles semanales, mientras que en oficinas, planta de valorización y otros sectores la frecuencia será semanal o quincenal según los resultados del monitoreo.

Adicionalmente, se implementará un sistema de monitoreo mediante trampas para moscas tanto al interior como al exterior del proyecto. Al interior del recinto se instalarán puntos de monitoreo en sectores críticos, incluyendo el frente de trabajo, PTL, báscula y oficinas administrativas. Asimismo, se contempla una red de monitoreo en viviendas cercanas al proyecto, permitiendo detectar oportunamente cualquier incremento de poblaciones de moscas y adoptar medidas correctivas inmediatas.

Respecto del control de roedores, el proyecto contempla un sistema de manejo integrado basado prioritariamente en medidas preventivas y ecológicas. Entre ellas se consideran la cobertura diaria de residuos, control de malezas, eliminación de refugios, hermeticidad de instalaciones, uso de trampas mecánicas y electrónicas, monitoreo periódico de actividad, registro de madrigueras y capturas, además del fomento al control biológico mediante la instalación de perchas y cajas nido para aves rapaces presentes en el área, tales como lechuzas, chunchos y jotes. Estas medidas serán complementadas con evaluaciones periódicas que permitan ajustar las estrategias de control según los resultados obtenidos.

En relación con las aves, se contempla un sistema de prevención basado en la reducción de fuentes de atracción mediante la cobertura de residuos, limpieza diaria de sectores operacionales y control de derrames. Adicionalmente, en caso de ser necesario, se implementarán medidas disuasivas no letales, tales como cañones sonoros automáticos y dispositivos visuales tipo halcón, orientadas exclusivamente a evitar la concentración de aves en el frente de trabajo activo.

Asimismo, de manera complementaria al control de moscas, roedores y aves, el Proyecto contempla medidas específicas para prevenir el ingreso y permanencia de perros vagos y/o perros asilvestrados en las instalaciones, considerando que éstos pueden constituir un factor adicional de riesgo sanitario, operacional y ambiental. Para ello, el Proyecto contará con un cierre perimetral continuo de 1,8 metros de altura alrededor de todo el recinto, conforme a lo establecido en el artículo 14 del D.S. N°189/2005, además de sistemas de control de acceso y vigilancia permanente que restringirán el ingreso de personas y animales no autorizados.

Adicionalmente, el Plan de Prevención de Contingencias y el Plan de Emergencias incorporan específicamente el escenario denominado “Inclusión de perros vagos y asilvestrados al recinto”, estableciendo procedimientos de detección temprana, control y respuesta ante la presencia de estos animales. En caso de detectarse el ingreso de perros al área operacional, se activarán medidas destinadas a evitar su permanencia en sectores de disposición de residuos, minimizar la disponibilidad de fuentes de alimento mediante la cobertura diaria de residuos y mantener el resguardo sanitario y operacional de las instalaciones. Estas acciones serán complementadas con inspecciones periódicas del cierre perimetral, verificación de su integridad y registro de eventuales incidencias detectadas durante las fases de construcción, operación y cierre.

En cuanto a los medios de verificación y registros solicitados por la autoridad, el proyecto mantendrá un sistema documentado de seguimiento que incluirá registros diarios de cobertura y compactación, bitácoras de inspección sanitaria, registros de monitoreo de trampas, planillas de aplicación de insecticidas, certificados emitidos por la empresa especializada encargada del control de plagas, registros de capturas, reportes de medidas correctivas implementadas y respaldos digitales y físicos de todas las actividades ejecutadas. Dichos registros estarán disponibles para inspección por parte de la autoridad competente.

Finalmente, se informa que el Plan de Prevención de Contingencias y el Plan de Emergencias han sido actualizados para incorporar específicamente el escenario de proliferación de vectores (Capítulo 5 de la Adenda Excepcional). Ante un aumento significativo de moscas, roedores o aves, se activarán medidas de respuesta inmediata consistentes en el reforzamiento de coberturas, incremento de frecuencias de inspección, intensificación de aplicaciones de control sanitario, ampliación de puntos de monitoreo y

ejecución de medidas correctivas focalizadas, manteniendo seguimiento permanente hasta recuperar las condiciones normales de operación. Estas acciones serán aplicables tanto durante la fase de operación como durante la fase de cierre del proyecto.

En consecuencia, considerando las características del diseño sanitario del relleno, las medidas operacionales permanentes, el programa específico de control de moscas, roedores y aves, el monitoreo dentro y fuera del área del proyecto, los mecanismos de verificación y los procedimientos de contingencia comprometidos, se concluye que el proyecto dispone de herramientas suficientes para prevenir, controlar y corregir oportunamente eventuales incrementos de vectores, descartándose la generación de impactos significativos sobre la salud de las personas o la calidad de vida de las comunidades del área de influencia.

Evaluación de efectos sobre los recursos naturales renovables

Respecto de la eventual generación de efectos adversos significativos sobre los recursos naturales renovables, en los términos del artículo 11 letra b) de la Ley N°19.300 y del artículo 6 del D.S. N°40/2012 del Ministerio del Medio Ambiente, el Proyecto evaluó los potenciales impactos sobre los componentes flora, vegetación, fauna terrestre, suelo, recursos hídricos, aire y ecosistemas asociados, considerando las fases de construcción, operación y cierre.

Con relación al área de influencia y los ecosistemas terrestres y en respuesta a las observaciones formuladas sobre la delimitación del área de influencia, el titular complementó su fundamentación incorporando el análisis de los principales mecanismos de impacto sobre los ecosistemas, incluyendo la pérdida y alteración de hábitat, la fragmentación y conectividad biológica, el funcionamiento ecosistémico, la perturbación y desplazamiento de fauna, los efectos por ruido, iluminación y tránsito de maquinaria, la afectación potencial de especies de baja movilidad, y los servicios ecosistémicos y uso recreativo del territorio.

La delimitación del área de influencia se definió considerando las obras y acciones del Proyecto, las unidades vegetacionales presentes, los hábitats identificados para fauna terrestre y la distribución espacial de las especies registradas durante las campañas de terreno realizadas en primavera, verano, otoño e invierno.

Por lo que el titular muestra que la intervención directa se concentra en superficies acotadas del predio, mientras que el entorno mantiene extensas áreas con continuidad de hábitat y cobertura vegetal que permiten el desplazamiento y utilización del territorio por parte de la fauna presente.

Pasando al detalle de Flora y vegetación, respecto de la vegetación, se determinó que las formaciones presentes corresponden principalmente a comunidades esclerófilas con distintos grados de intervención humana producto de actividades agropecuarias, extracción de leña y pastoreo.

La corta y reposición de vegetación se describen en los antecedentes del PAS 148 (Anexo 4-H de la Adenda Excepcional). La reforestación sectorial se distingue de las medidas de mitigación, reparación y compensación de impactos significativos establecidas en el capítulo 8 de la Adenda Excepcional.

Por lo que el titular señala que la composición y estructura general de la vegetación presente en el área de influencia no experimentará una alteración significativa que comprometa su permanencia a largo plazo.

En fauna, el capítulo 7 de la Adenda Excepcional identifica la pérdida de hábitat COFT-1 durante construcción y OFT-1 durante operación, ambas calificadas como significativas. El capítulo 8 de la

Adenda Excepcional presenta las medidas de mitigación MMF-1, rehabilitación de 0,85 ha, y MMF-2, construcción de refugios para fauna nativa.

Durante las campañas de caracterización fueron registrados mamíferos, aves, reptiles y anfibios, incluyendo especies endémicas y especies clasificadas como "Casi Amenazadas". No obstante, no se registraron especies clasificadas en categorías "En Peligro Crítico", "En Peligro" o "Vulnerable" dentro del área de intervención directa.

Considerando las exigencias formuladas durante la evaluación ambiental, el titular complementó las medidas de protección y seguimiento mediante un Programa de Protección y Monitoreo de Fauna que incorpora compromisos verificables, indicadores de seguimiento, metodologías de monitoreo, frecuencia de ejecución y medidas correctivas.

Entre las medidas comprometidas destacan:

- Monitoreo mediante transectos, búsqueda activa, estaciones de observación y cámaras trampa.
- Registro georreferenciado de ejemplares, refugios, madrigueras, huellas y otros indicios.
- Control de velocidad de vehículos al interior del proyecto.
- Capacitación ambiental obligatoria para trabajadores.
- Prohibición de caza, captura, alimentación o perturbación de fauna silvestre.
- Control de iluminación nocturna en sectores sensibles.
- Protección de especies de baja movilidad mediante medidas de rescate y relocalización cuando corresponda.

Asimismo, se establecieron criterios de activación de medidas correctivas frente a eventos tales como atropellos, afectación directa de ejemplares, alteración de refugios o incumplimiento de medidas operacionales.

Respecto del recurso suelo, se mostró que predominan unidades de capacidad de uso IV y VII, correspondientes a terrenos con limitaciones para el desarrollo de actividades agrícolas intensivas.

Los análisis efectuados muestran bajos niveles de erosión potencial y descartan procesos erosivos significativos asociados a la ejecución del Proyecto.

Las interacciones hídricas consideradas comprenden el atravieso de la Quebrada Sin Nombre 1 por el camino, la intervención de la Quebrada Sin Nombre 2 por el dique y las descargas de aguas lluvias y RIL tratado al canal Derrame Cruchaga. Estas obras están descritas separadamente en los anexos 4-I-1 a 4-I-4 de la Adenda Excepcional.

Respecto de emisiones atmosféricas, olores y perturbaciones operacionales, la evaluación consideró los efectos del ruido, tránsito de maquinaria, iluminación nocturna y otras actividades propias de la construcción y operación.

Los antecedentes de modelación concluyen que los efectos se mantienen acotados al entorno próximo del proyecto y que no se producirían alteraciones relevantes respecto de las condiciones de línea de base consideradas en la evaluación.

Adicionalmente, se incorporan medidas operacionales destinadas a reducir potenciales perturbaciones sobre la fauna y los ecosistemas circundantes, incluyendo gestión de residuos, control de iluminación y restricciones operacionales en sectores sensibles.

De acuerdo con los antecedentes técnicos presentados, el Proyecto incorpora medidas de prevención, mitigación, seguimiento y control para los componentes flora, vegetación, fauna, suelo, recursos hídricos y aire.

La evaluación reconoce la existencia de una pérdida de hábitat asociada a las superficies de intervención del Proyecto, incluyendo las áreas destinadas a infraestructura y la Zona de Acopio de Material de Excavación. Asimismo, se identifican efectos de perturbación, modificación y pérdida de hábitat para fauna terrestre que fueron considerados en la evaluación ambiental.

La existencia de efectos adversos significativos sobre el componente fauna constituye una de las circunstancias que fundamentan el ingreso del Proyecto mediante un Estudio de Impacto Ambiental (EIA), en conformidad con el artículo 11 letra b) de la Ley N°19.300 y el artículo 6 del D.S. N°40/2012.

El titular presenta que, mediante la implementación de las medidas de protección, rescate, relocalización, monitoreo y seguimiento comprometidas, los efectos identificados sobre los recursos naturales renovables pueden ser adecuadamente gestionados durante las fases de construcción, operación y cierre del Proyecto.

1373. Observante: Lizzie Jacqueline Seguel Villalobos

Observación:

¿Como se controlarán las plagas y la contaminación de las napas subterráneas ya que el agua que se consume proviene de ahí, que solución me darán?

Evaluación técnica de la observación:

La Dirección Regional del Maule del Servicio de Evaluación Ambiental considera pertinente la observación, en tanto aborda materias ambientales evaluadas durante el procedimiento. A continuación, se entrega la consideración correspondiente

Evaluación de riesgos para la salud de la población

Respecto de la salud de las personas, se indica que en relación al artículo 5° del Reglamento del SEIA, sobre si el proyecto genera o presenta riesgos para la salud de las personas, el proponente incorporó en la Evaluación del Proyecto la identificación, estimación, modelación y evaluación de las emisiones atmosféricas, gases, olores, ruido, residuos sólidos y residuos líquidos generados durante las fases de construcción, operación y cierre, considerando los receptores humanos presentes en el área de influencia, las condiciones de exposición potencial y las medidas de prevención, manejo, control operacional y contingencia comprometidas en el expediente ambiental.

Respecto de emisiones atmosféricas, el Proyecto evaluó material particulado respirable MP10 y MP2,5, así como gases asociados a combustión y operación de maquinaria, equipos y transporte, incluyendo NOx, SO2 y CO. La evaluación consideró las fuentes emisoras asociadas a movimiento de tierras, excavaciones, nivelación, compactación, circulación de vehículos, operación de maquinaria y tránsito por caminos internos y externos. Los resultados fueron analizados mediante modelación atmosférica y evaluación por receptor, considerando condiciones meteorológicas locales y receptores humanos cercanos. A partir de dichos antecedentes, se fundamentó en el estudio de especialidad, que no se identifican condiciones de exposición capaces de generar efectos adversos significativos sobre la salud de las personas.

El proyecto contempla aplicación de supresores de polvo en caminos internos, control de velocidad, mantención de vehículos y maquinaria y lavado de ruedas. El Anexo 1-H de la Adenda Excepcional precisa que se eliminó el uso de RIL tratado para humectación de caminos; su reutilización interna corresponde al lavado de ruedas.

En relación con olores, el Proyecto identificó las fuentes odorantes asociadas a la operación propia del relleno sanitario y desarrolló modelaciones de dispersión odorante, considerando escenarios representativos de funcionamiento, delimitación de isocurvas y receptores humanos presentes en el área de influencia. La evaluación consideró la descarga de residuos, operación del frente activo, manejo de residuos y generación de biogás, junto con medidas de control operacional, tales como cobertura operacional, manejo controlado de residuos, control del frente activo, control de biogás y medidas de contingencia frente a eventos operacionales específicos. Conforme a los resultados obtenidos, no se prevé una exposición de magnitud, frecuencia o duración que configure efectos adversos significativos sobre la salud de las personas.

Respecto del ruido, el expediente incorpora una línea de base de 28 receptores, modelaciones de las fuentes del recinto en seis puntos y evaluación del tránsito exterior, junto con un estudio específico de cuatro receptores asociados a GHPPI. El capítulo 7 de la Adenda Excepcional reconoce el aumento de

niveles de ruido en construcción, operación y cierre y lo califica como poco significativo. Por ello, la consideración de esta materia se refiere a los escenarios y receptores efectivamente evaluados.

En cuanto a residuos sólidos y líquidos, el Proyecto contempla sistemas de manejo, segregación, almacenamiento temporal, conducción, tratamiento y disposición, según corresponda a las categorías evaluadas en el expediente ambiental. Respecto de residuos líquidos y lixiviados, el diseño considera impermeabilización basal, captación, conducción, almacenamiento, tratamiento, monitoreo, control operacional y contingencias destinadas a evitar contacto o exposición directa de la población y prevenir afectaciones al entorno.

En consecuencia, la preocupación por la salud fue considerada mediante la identificación de fuentes de emisión, receptores, modelaciones, diseño sanitario y sistemas de manejo y seguimiento del proyecto. La SEREMI de Salud de la Región del Maule, mediante Ordinario N° 879, de 16 de octubre de 2026, se pronunció conforme sobre la Adenda Excepcional. Los antecedentes y controles descritos constituyen el fundamento de la respuesta, en los términos del artículo 5 del Reglamento del SEIA.

Captaciones de agua subterránea cercanas al proyecto

Respecto de la cercanía del proyecto a captaciones de aguas subterráneas y de los eventuales efectos sobre la calidad de estas aguas, el Titular actualizó el Anexo 3-U, “Estudio de Riesgo Sanitario de Captaciones de Aguas Subterráneas”, incorporado en la Adenda Excepcional, con el objeto de evaluar los riesgos asociados a la operación del Área de Disposición Final (ADF).

Como resultado de la actualización de antecedentes y de las campañas de terreno realizadas, se identificaron 10 captaciones de aguas subterráneas (pozos y/o norias) ubicadas a una distancia igual o inferior a 600 metros del ADF, las cuales se presentan en la Tabla 1 y en la Figura 2 del citado estudio. Asimismo, el Titular señala que efectuó nuevas campañas de levantamiento de información sin identificar captaciones adicionales dentro del área de influencia considerada.

Tabla. Captaciones subterráneas ubicadas a 600 metros o menos del ADF. Coordenadas UTM Datum WGS84, Huso 19 Sur

Pozo	Coordenadas	Distancia a ADF (m)
1	259.872 E, 6.041.036 N	584
2	259.707 E, 6.040.843 N	592
3	259.716 E, 6.040.726 N	510
4	259.626 E, 6.040.622 N	563
5	259.660 E, 6.040.618 N	525
6	259.681 E, 6.040.549 N	485
7	259.685 E, 6.040.502 N	477
8	259.568 E, 6.040.419 N	589
9	259.614 E, 6.040.136 N	600
10	259.882 E, 6.040.201 N	458

Fuente: Anexo 3-U Estudio de Riesgo Sanitario de Captaciones de Aguas Subterráneas, de la Adenda Excepcional.

Figura. Ubicación de captaciones subterráneas a 600 m o menos del ADF

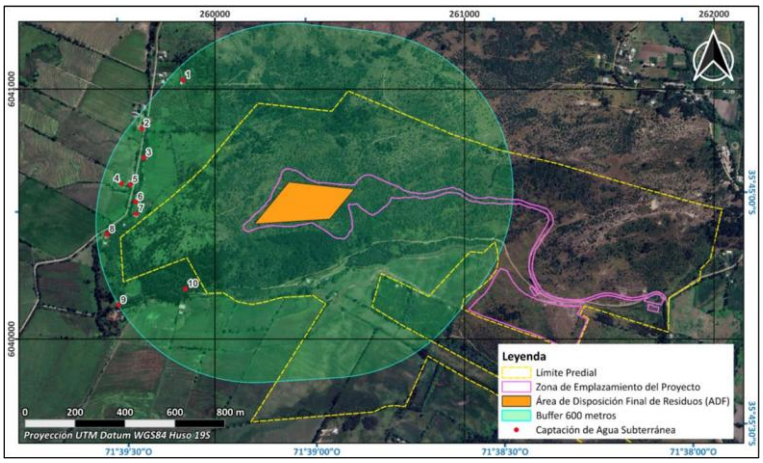

Fuente: Anexo 3-U Estudio de Riesgo Sanitario de Captaciones de Aguas Subterráneas, de la Adenda Excepcional.

En particular, durante una tercera campaña de terreno correspondiente al componente Medio Humano, desarrollada entre el 29 de septiembre y el 3 de octubre de 2025 en los sectores de Putagán y Gúmera, se verificó nuevamente la existencia de captaciones de agua subterránea, concluyéndose que no existen nuevas captaciones dentro del radio de 600 metros respecto del ADF, distintas de aquellas ya identificadas en el estudio. La ubicación de estas captaciones se encuentra representada en la Figura anterior, y en la cartografía del proyecto incorporada en los anexos denominados “Estudio de Riesgo Pozos Cercanos al ADF”.

Con el propósito de evaluar la eventual afectación de dichas captaciones, el Titular desarrolló un modelo hidrogeológico conforme a los lineamientos establecidos en la “Guía para el uso de modelos de aguas subterráneas en el SEIA” (SEA, 2012). Sobre esta base, se realizaron modelaciones de infiltración de lixiviados y transporte de contaminantes en aguas subterráneas, mediante las herramientas HELP V4 y ModelMuse, utilizando los códigos MODFLOW-NWT y MT3D-USGS.

La evaluación consideró escenarios conservadores de infiltración y un horizonte temporal de 51 años, incluyendo las etapas de operación, cierre y postcierre del proyecto. Los resultados muestran que las plumas de contaminación presentarían una evolución progresiva y lenta.

En el caso de los compuestos nitrogenados, la modelación indica que el transporte de contaminantes permanece confinado espacialmente al entorno del cerro Quilipín, sin alcanzar ninguna de las diez captaciones identificadas. Respecto de los cloruros, utilizados como trazador conservativo por su alta movilidad y sin considerar procesos de sorción o degradación, los resultados muestran una mayor extensión de la pluma contaminante. Sin embargo, incluso bajo este escenario deliberadamente conservador, la pluma podría aproximarse al entorno del Pozo N.° 3 hacia el final del período de simulación, manteniéndose las concentraciones estimadas muy por debajo de los límites establecidos por la normativa vigente.

Los resultados obtenidos se explican principalmente por las bajas tasas de infiltración estimadas desde el ADF, incluso bajo escenarios accidentales conservadores, las cuales evidencian la eficacia del sistema de impermeabilización basal contemplado en el diseño del proyecto. A ello se suman las condiciones hidrogeológicas del emplazamiento, caracterizadas por la presencia de rocas volcánicas de baja permeabilidad que limitan el flujo subterráneo.

Sobre la base de estos antecedentes, el Estudio de Riesgo Sanitario concluye que, considerando una correcta instalación y control de calidad del sistema de impermeabilización basal, la probabilidad de ocurrencia del escenario accidental modelado es baja. Asimismo, dado que las concentraciones proyectadas en las captaciones evaluadas se mantienen bajo los estándares normativos, las

consecuencias sanitarias potenciales se consideran de baja magnitud. En consecuencia, el riesgo sanitario asociado a la eventual infiltración de lixiviados se clasifica como bajo.

Complementariamente, el proyecto contempla diversas medidas de prevención, mitigación y seguimiento destinadas a evitar la infiltración de lixiviados, detectar oportunamente cualquier eventual afectación y establecer acciones correctivas cuando corresponda. Entre ellas se consideran sistemas de impermeabilización, captación y manejo de lixiviados, monitoreo continuo de aguas subterráneas y planes de contingencia.

Cabe señalar que la observación también se relaciona con la interpretación realizada por el Titular respecto de lo dispuesto en el artículo 10 del Decreto Supremo N.° 189/2005 del Ministerio de Salud, el cual establece que los rellenos sanitarios deben emplazarse a más de 600 metros de toda captación de agua existente y a más de 60 metros de cualquier curso o cuerpo de agua superficial. No obstante, la misma disposición permite solicitar a la autoridad sanitaria competente la aprobación de distancias inferiores cuando ello se encuentre debidamente fundamentado mediante un estudio de riesgos.

En este contexto, el Anexo 3-U de la Adenda Excepcional integra antecedentes geológicos, hidrogeológicos, geofísicos, geoquímicos, análisis de calidad de aguas, modelación numérica de flujo y transporte de contaminantes, así como la evaluación de escenarios conservadores de infiltración y falla de los sistemas de impermeabilización. Sobre la base de dichos antecedentes, el estudio concluye que no se prevén impactos significativos sobre la calidad ni sobre la disponibilidad de las aguas subterráneas asociadas a las captaciones evaluadas.

Finalmente, el Titular señala expresamente que, en virtud de los resultados obtenidos y conforme a lo dispuesto en el artículo 10 del D.S. N.° 189/2005, solicitará a la Secretaría Regional Ministerial de Salud la aprobación de distancias inferiores a las establecidas en la normativa, fundamentando dicha solicitud en los antecedentes técnicos desarrollados en el Anexo 3-U, “Estudio de Riesgo Sanitario de Captaciones de Aguas Subterráneas”, de la Adenda Excepcional. Lo anterior corresponde a una solicitud que deberá ser evaluada y resuelta por la autoridad sanitaria competente en el marco de sus atribuciones.

Calidad de aguas subterráneas

Respecto de la calidad de aguas subterráneas, el proponente presentó durante el proceso de evaluación antecedentes técnicos que respaldan que se han considerado las medidas necesarias para evitar la afectación de la calidad de las aguas subterráneas.

El ADF se emplaza en una unidad volcánica de baja permeabilidad del cerro Quilipín; las captaciones cercanas se vinculan a la unidad acuífera Putagán Norte. El Anexo 3-U de la Adenda Excepcional evalúa la posible circulación por el macizo fracturado e incorpora escenarios accidentales de infiltración.

Asimismo, los suelos predominantes corresponden a materiales arcillosos de baja permeabilidad, lo que reduce significativamente el potencial de infiltración y percolación de contaminantes hacia el subsuelo.

El ADF contempla impermeabilización basal y de taludes y un sistema de captación y conducción de lixiviados hacia la PTL, según el diseño sanitario presentado para el relleno y el PAS 141 (Anexo 4-E de la Adenda Complementaria). Estos elementos se integran con el estudio hidrogeológico y el seguimiento del agua subterránea.

Presenta las formas de Manejo de lixiviados, sobre el recubrimiento basal se instalará un sistema de captación y conducción de lixiviados hacia una planta de tratamiento. Este sistema evita el escurrimiento

libre de lixiviados sobre la superficie del relleno o los terrenos aledaños, descartándose la contaminación del suelo y de los cuerpos de agua cercanos.

Realiza una Evaluación hidrogeológica y análisis de las condiciones del área, el proyecto reconoce que el cerro Quilipín presenta procesos de meteorización y fracturamiento que podrían generar porosidad secundaria y favorecer localmente la circulación de aguas subterráneas. Considerando esta condición, el EIA incorporó una modelación hidrogeológica conservadora que representa el macizo rocoso como un medio fracturado.

El Anexo 3-U de la Adenda Excepcional analiza infiltración mediante HELP V4 y transporte mediante MODFLOW-NWT y MT3D-USGS, con un horizonte de 51 años que incluye operación, cierre y postcierre. Considera defectos y perforaciones en las capas de impermeabilización y utiliza compuestos nitrogenados y cloruros para representar el transporte bajo los escenarios evaluados.

Los compuestos nitrogenados modelados no alcanzan las diez captaciones identificadas. Para cloruros, representados como trazador conservativo, la pluma podría aproximarse al pozo N.° 3 al final del horizonte de 51 años, con concentraciones modeladas de 0 a 5 mg/L. El estudio concluye un riesgo sanitario aceptable bajo las condiciones evaluadas.

Propone medidas de control y monitoreo, una vez iniciada la fase de operación, se realizará monitoreo de aguas subterráneas tanto en los pozos exigidos por el D.S. N°189/05 del MINSAL como en aquellos comprometidos por el proyecto.

Adicionalmente, como Compromiso Ambiental Voluntario, el titular implementará una red de monitoreo compuesta por 10 puntos de control, superando las exigencias mínimas de la normativa vigente. Los resultados obtenidos serán informados periódicamente a los sistemas de Agua Potable Rural (APR) de Putagán y Coironal.

En consecuencia, la preocupación por afectación de aguas subterráneas fue abordada mediante caracterización de captaciones, modelación de infiltración y transporte, impermeabilización, manejo de lixiviados y monitoreo. Estos antecedentes sustentan la conclusión del Anexo 3-U de la Adenda Excepcional sobre riesgo sanitario aceptable en las condiciones y horizonte evaluados y permiten responder respecto de las captaciones identificadas.

Prevención y control de vectores

En el proyecto considera el control de vectores en las fases de operación y cierre del proyecto. Al respecto, cabe señalar que el Proyecto contempla un sistema integrado de prevención, control, monitoreo y respuesta ante contingencias, desarrollado específicamente para minimizar la presencia de moscas, roedores y aves asociadas a la operación del Área de Disposición Final (ADF), conforme a lo establecido en el D.S. N°189/2005 y en Anexo 1-O de la Adenda Complementaria.

En primer término, es importante indicar que la principal medida de control de vectores corresponde al adecuado manejo operacional del relleno sanitario. En este sentido, el proyecto considera la cobertura diaria de residuos con una capa de al menos 15 cm de material de cobertura, la compactación permanente de las celdas, el manejo controlado de lixiviados, la limpieza diaria del frente de trabajo y de las áreas operacionales, así como la mantención periódica de los caminos interiores. Estas medidas tienen por finalidad reducir la disponibilidad de alimento, refugio y condiciones favorables para la reproducción de vectores sanitarios, así como minimizar la generación de olores potencialmente atractivos para éstos.

Respecto del control de moscas, el Plan contempla medidas pasivas y activas. Entre las medidas pasivas se incluyen la cobertura diaria e intermedia de residuos, la compactación adecuada de las celdas, el manejo de lixiviados mediante sistemas cerrados, la limpieza permanente de las instalaciones y para las instalaciones y protección de los trabajadores el uso de barreras físicas tales como mallas mosquiteras, ventiladores y sistemas de cierre automático de puertas en las edificaciones del proyecto.

Complementariamente, se implementará un programa permanente de control químico ejecutado por una empresa autorizada por la Autoridad Sanitaria. Este programa considera la aplicación de insecticidas adulticidas y larvicidas mediante rotación de principios activos para evitar fenómenos de resistencia biológica. En los sectores de mayor criticidad, particularmente el frente de trabajo activo, la frecuencia de aplicación programada será cada 48 horas durante la temporada de mayor actividad de moscas (septiembre a abril), pudiendo incrementarse hasta una frecuencia diaria cuando las inspecciones sanitarias, condiciones climáticas u operacionales así lo requieran. En la Planta de Tratamiento de Lixiviados (PTL), piscinas de almacenamiento, báscula y lavado de ruedas se aplicarán controles semanales, mientras que en oficinas, planta de valorización y otros sectores la frecuencia será semanal o quincenal según los resultados del monitoreo.

Adicionalmente, se implementará un sistema de monitoreo mediante trampas para moscas tanto al interior como al exterior del proyecto. Al interior del recinto se instalarán puntos de monitoreo en sectores críticos, incluyendo el frente de trabajo, PTL, báscula y oficinas administrativas. Asimismo, se contempla una red de monitoreo en viviendas cercanas al proyecto, permitiendo detectar oportunamente cualquier incremento de poblaciones de moscas y adoptar medidas correctivas inmediatas.

Respecto del control de roedores, el proyecto contempla un sistema de manejo integrado basado prioritariamente en medidas preventivas y ecológicas. Entre ellas se consideran la cobertura diaria de residuos, control de malezas, eliminación de refugios, hermeticidad de instalaciones, uso de trampas mecánicas y electrónicas, monitoreo periódico de actividad, registro de madrigueras y capturas, además del fomento al control biológico mediante la instalación de perchas y cajas nido para aves rapaces presentes en el área, tales como lechuzas, chunchos y jotes. Estas medidas serán complementadas con evaluaciones periódicas que permitan ajustar las estrategias de control según los resultados obtenidos.

En relación con las aves, se contempla un sistema de prevención basado en la reducción de fuentes de atracción mediante la cobertura de residuos, limpieza diaria de sectores operacionales y control de derrames. Adicionalmente, en caso de ser necesario, se implementarán medidas disuasivas no letales, tales como cañones sonoros automáticos y dispositivos visuales tipo halcón, orientadas exclusivamente a evitar la concentración de aves en el frente de trabajo activo.

Asimismo, de manera complementaria al control de moscas, roedores y aves, el Proyecto contempla medidas específicas para prevenir el ingreso y permanencia de perros vagos y/o perros asilvestrados en las instalaciones, considerando que éstos pueden constituir un factor adicional de riesgo sanitario, operacional y ambiental. Para ello, el Proyecto contará con un cierre perimetral continuo de 1,8 metros de altura alrededor de todo el recinto, conforme a lo establecido en el artículo 14 del D.S. N°189/2005, además de sistemas de control de acceso y vigilancia permanente que restringirán el ingreso de personas y animales no autorizados.

Adicionalmente, el Plan de Prevención de Contingencias y el Plan de Emergencias incorporan específicamente el escenario denominado “Inclusión de perros vagos y asilvestrados al recinto”, estableciendo procedimientos de detección temprana, control y respuesta ante la presencia de estos animales. En caso de detectarse el ingreso de perros al área operacional, se activarán medidas destinadas a evitar su permanencia en sectores de disposición de residuos, minimizar la disponibilidad de fuentes de alimento mediante la cobertura diaria de residuos y mantener el resguardo sanitario y operacional de

las instalaciones. Estas acciones serán complementadas con inspecciones periódicas del cierre perimetral, verificación de su integridad y registro de eventuales incidencias detectadas durante las fases de construcción, operación y cierre.

En cuanto a los medios de verificación y registros solicitados por la autoridad, el proyecto mantendrá un sistema documentado de seguimiento que incluirá registros diarios de cobertura y compactación, bitácoras de inspección sanitaria, registros de monitoreo de trampas, planillas de aplicación de insecticidas, certificados emitidos por la empresa especializada encargada del control de plagas, registros de capturas, reportes de medidas correctivas implementadas y respaldos digitales y físicos de todas las actividades ejecutadas. Dichos registros estarán disponibles para inspección por parte de la autoridad competente.

Finalmente, se informa que el Plan de Prevención de Contingencias y el Plan de Emergencias han sido actualizados para incorporar específicamente el escenario de proliferación de vectores (Capítulo 5 de la Adenda Excepcional). Ante un aumento significativo de moscas, roedores o aves, se activarán medidas de respuesta inmediata consistentes en el reforzamiento de coberturas, incremento de frecuencias de inspección, intensificación de aplicaciones de control sanitario, ampliación de puntos de monitoreo y ejecución de medidas correctivas focalizadas, manteniendo seguimiento permanente hasta recuperar las condiciones normales de operación. Estas acciones serán aplicables tanto durante la fase de operación como durante la fase de cierre del proyecto.

En consecuencia, considerando las características del diseño sanitario del relleno, las medidas operacionales permanentes, el programa específico de control de moscas, roedores y aves, el monitoreo dentro y fuera del área del proyecto, los mecanismos de verificación y los procedimientos de contingencia comprometidos, se concluye que el proyecto dispone de herramientas suficientes para prevenir, controlar y corregir oportunamente eventuales incrementos de vectores, descartándose la generación de impactos significativos sobre la salud de las personas o la calidad de vida de las comunidades del área de influencia.

1374. Observante: Andrés Oreña Peñalillo

Observación:

Putagán es un pueblo hermoso al que visito hace mas de 40 años y como pretenden ustedes mantener la identidad de las personas y de pueblo mismo si alrededor se genera un agente contaminante como un vertedero.

Evaluación técnica de la observación:

La Dirección Regional del Maule del Servicio de Evaluación Ambiental considera pertinente la observación, en tanto aborda materias ambientales evaluadas durante el procedimiento. A continuación, se entrega la consideración correspondiente

Identidad cultural y arraigo territorial

Respecto de la identidad cultural y sentimientos de arraigo de los grupos humanos, durante la evaluación ambiental se identificó la existencia de un impacto sociocultural relacionado con la percepción que parte de la comunidad tiene respecto de estos espacios, los cuales constituyen referentes identitarios, paisajísticos y culturales asociados a la memoria local, el sentido de pertenencia y la valoración del entorno rural. Este análisis se sustentó en antecedentes obtenidos mediante campañas de terreno, entrevistas, observaciones ciudadanas e interacciones territoriales desarrolladas durante el proceso de evaluación.

El capítulo 7 de la Adenda Excepcional identifica OMH-3, alteración del sentimiento de arraigo, y lo califica como poco significativo. La evaluación reconoce una modificación cierta de la percepción de tranquilidad y carácter rural del entorno, de largo plazo, concentrada en los receptores próximos de Gúmera, Santa Marina y La Faja. Este efecto se distingue del reasentamiento de población y de la interrupción de las actividades productivas.

El Cerro Quilipín y Piedra Larga son referentes de memoria oral e identidad local y registran usos recreativos y comunitarios. El capítulo 7 de la Adenda Excepcional considera ese valor y evalúa separadamente la restricción de acceso mediante OMH-2.

En este contexto, el titular incorporó el CAV Plan de Fomento Cultural del Cerro Quilipín y Piedra Larga, orientado a reconocer, conservar y poner en valor los atributos culturales, históricos y territoriales asociados a estos espacios. Sin embargo, dicho instrumento corresponde a un Compromiso Ambiental Voluntario, surgido a partir de antecedentes levantados durante la participación ciudadana y los estudios de medio humano, y no constituye una medida de mitigación, reparación o compensación derivada de impactos significativos en los términos del artículo 11 de la Ley N.° 19.300.

En consecuencia, la observación fue considerada reconociendo el impacto sobre el arraigo y su calificación poco significativa consignada en el capítulo 7 de la Adenda Excepcional. El análisis considera la valoración simbólica del territorio, su expresión espacial y social y la continuidad de los usos comunitarios en el marco del proyecto y del Plan de Fomento Cultural descrito en el capítulo 10 de la Adenda Excepcional.

Turismo rural, senderismo y actividades recreativas

Sobre los eventuales efectos del proyecto sobre las actividades recreativas, culturales y tradicionales desarrolladas en el entorno del Cerro Quilipín y Piedra Larga, se indica que durante la evaluación

ambiental, y especialmente en la Adenda Excepcional, se complementó el análisis del uso actual del territorio, incorporando antecedentes específicos sobre actividades recreativas, culturales y de esparcimiento realizadas en estos sectores. Los antecedentes recopilados permitieron establecer que dichas actividades corresponden principalmente a caminatas, cabalgatas, recorridos recreativos, reuniones comunitarias y actividades culturales de carácter ocasional, desarrolladas mayoritariamente fuera de las áreas que serán intervenidas directamente por las obras y acciones del proyecto.

La evaluación reconoce que uno de los accesos utilizados coincide con el ingreso al proyecto. El capítulo 7 de la Adenda Excepcional identifica los impactos de restricción al libre acceso al Cerro Quilipín y los califica como poco significativos. El CAV cultural incorpora una alternativa desde Gúmera y senderos que permiten separar la circulación de visitantes de las áreas operativas. De esta manera, el acceso alternativo permite mantener el uso recreativo del cerro.

Adicionalmente, se debe considerar que el Cerro Quilipín y Piedra Larga se encuentran emplazados al interior de un predio de propiedad privada, adquirido por el titular en el año 2012. Por esta razón, el acceso al sector históricamente ha estado sujeto a la autorización de sus propietarios. No obstante, el ingreso no se encuentra prohibido, siendo posible acceder mediante coordinación y autorización previa. De acuerdo con antecedentes recopilados durante la evaluación, actualmente las visitas corresponden principalmente a actividades recreativas de baja intensidad, tales como caminatas y recorridos en bicicleta, sin registrarse actividades turísticas masivas o permanentes.

En este contexto, el proyecto no contempla prohibir el acceso a estos espacios. Por el contrario, considera ordenar y facilitar su uso mediante rutas definidas, mecanismos de control de ingreso y medidas de seguridad para los visitantes. La única área con acceso restringido corresponderá a las instalaciones operacionales del proyecto, incluyendo el relleno sanitario, la planta de tratamiento de lixiviados y otras instalaciones anexas, las cuales estarán delimitadas mediante cierre perimetral por razones de seguridad.

Precisamente considerando la relevancia cultural, recreativa y paisajística de estos sectores, el titular incorporó el Compromiso Ambiental Voluntario denominado “Plan de Fomento Cultural del Cerro Quilipín y Piedra Larga”, el cual contempla:

- Habilitación de un nuevo acceso al Cerro Quilipín y Piedra Larga desde el sector Gúmera.
- Implementación de senderos señalizados para visitantes y usuarios locales.
- Instalación de señalética e información interpretativa sobre la historia, patrimonio e identidad local.
- Elaboración de material educativo orientado a la puesta en valor del territorio.
- Apoyo y capacitación a emprendimientos turísticos locales de pequeña escala.
- Desarrollo de una investigación sociohistórica del territorio a cargo de un Encargado de Comunidades.
- Habilitación de espacios destinados a actividades culturales comunitarias.
- Apoyo a iniciativas impulsadas por organizaciones comunitarias e indígenas del sector.

Asimismo, el plan contempla la habilitación de un espacio especialmente destinado a que integrantes de pueblos indígenas puedan realizar actividades, ceremonias o manifestaciones propias de su cultura en el entorno de Piedra Larga. El diseño y características de este espacio serán definidos en coordinación con CONADI y con representantes de comunidades indígenas acreditadas presentes en el territorio.

Complementariamente, el titular incorporó el Plan de Fomento de la Apicultura y Apoyo a la Actividad Agrícola, orientado a fortalecer las actividades productivas tradicionales y contribuir a la mantención del carácter rural e identitario del área de influencia.

En consecuencia, considerando los antecedentes técnicos contenidos en el expediente, la información complementaria incorporada durante la evaluación ambiental y los compromisos voluntarios asumidos por el titular, no se identifican afectaciones significativas sobre rutas de trekking, cabalgatas, visitas recreativas, actividades culturales, miradores ni otros usos tradicionales asociados al Cerro Quilipín y Piedra Larga. Por el contrario, el proyecto incorpora medidas destinadas a mejorar el acceso, fortalecer la puesta en valor de estos espacios y favorecer su utilización con fines recreativos, culturales, comunitarios e identitarios.

Paisaje: caracterización, evaluación de impactos y medidas

Respecto de los potenciales efectos del proyecto sobre el componente paisaje y la calidad visual del entorno, cabe indicar que el paisaje fue objeto de una evaluación específica durante el proceso ambiental, incluyendo antecedentes complementarios incorporados en la Adenda Excepcional, que profundizaron el análisis de intervisibilidad, actualizaron los fotomontajes y reforzaron la justificación de la calificación de los impactos paisajísticos, así como las medidas destinadas a su integración visual.

Los estudios efectuados concluyeron que el área de emplazamiento del proyecto presenta una calidad visual baja a media, caracterizada por un entorno rural ya intervenido y por la presencia de diversos elementos antrópicos preexistentes. En este contexto, se determinó que las modificaciones asociadas al proyecto corresponden a impactos de magnitud baja a media, que no alteran significativamente el valor paisajístico del área.

Respecto de la visibilidad de las instalaciones, los análisis desarrollados demostraron que la topografía local, compuesta por lomajes, colinas y variaciones del relieve, junto con la presencia de vegetación y edificaciones rurales, limita la visibilidad directa del proyecto desde una parte importante de los receptores ubicados en el entorno. Asimismo, las barreras topográficas naturales reducen la intervisibilidad en diversas cuencas visuales, restringiendo las líneas de visión hacia el área de emplazamiento.

Con el objeto de reducir la percepción visual de las obras y favorecer su integración al entorno, el titular incorporó diversas medidas de manejo paisajístico, entre las que destacan:

- Instalación de una malla de camuflaje perimetral en las áreas operativas para disminuir el contraste cromático y textural de las instalaciones.
- Conformación progresiva del Área de Disposición Final (ADF), evitando la generación de formas abruptas o discordantes con la geomorfología existente.
- Aplicación de cobertura final y establecimiento de cobertura herbácea durante la etapa de cierre, favoreciendo la integración de colores, formas y texturas con el paisaje circundante.
- Estabilización y mantención de taludes para mejorar la integración visual de las superficies intervenidas.

Adicionalmente, el titular incorporó una serie de Compromisos Ambientales Voluntarios que contribuyen a la valorización e integración paisajística del territorio, entre los que destacan:

- Implementación y mantención permanente de una plantación de lavanda, generando una transición visual más armónica entre el proyecto y el entorno agrícola.
- Ejecución del Plan de Fomento Cultural del Cerro Quilipín y Piedra Larga, que contempla senderos, señalética interpretativa y acciones orientadas a la puesta en valor del patrimonio natural y cultural del sector.

- Fortalecimiento y conservación de espacios destinados a actividades comunitarias, recreativas y culturales, favoreciendo la vinculación de la comunidad con los atributos relevantes del territorio.

Asimismo, las medidas de control de polvo, olores y vectores comprometidas por el titular contribuyen indirectamente a mantener la calidad ambiental y la percepción visual del entorno por parte de la población cercana.

Cabe señalar que los antecedentes presentados fueron revisados por los organismos con competencia ambiental, conforme a los criterios establecidos en la Guía para la Evaluación del Paisaje del SEA, concluyéndose que el proyecto no genera una alteración significativa del valor paisajístico ni configura los efectos, características o circunstancias previstas en el artículo 11 de la Ley N.° 19.300. Al respecto, el pronunciamiento del Servicio Nacional de Turismo de la Región del Maule, mediante Oficio N°23 de fecha 20 de marzo de 2026, se pronunció conforme a la Adenda Complementaria.

En consecuencia, considerando las características del paisaje receptor, las condiciones topográficas del área, las medidas de integración visual incorporadas al diseño, la restauración progresiva de las superficies intervenidas y los compromisos ambientales voluntarios orientados a la valorización cultural y paisajística del territorio, se concluye que el proyecto no producirá una afectación significativa del paisaje ni de la calidad visual percibida por las comunidades y equipamientos ubicados en su entorno.

Evaluación del impacto sobre el sentimiento de arraigo

En cuanto al impacto denominado “Alteración del sentimiento de arraigo producto de la ejecución del proyecto”, particularmente respecto de la incorporación de una actividad de manejo y disposición de residuos en un territorio caracterizado principalmente por actividades agrícolas, ganaderas y rurales, se indica que se reconoció que la incorporación de un proyecto de esta naturaleza puede generar percepciones de cambio sobre la identidad territorial, el paisaje y la forma en que algunos habitantes valoran su entorno. Por esta razón, dicho impacto fue identificado y evaluado dentro del componente Medio Humano.

Sin embargo, los antecedentes contenidos en el EIA y complementados mediante la Adenda Excepcional permitieron concluir que esta alteración se manifiesta principalmente a nivel perceptual y simbólico, sin traducirse en modificaciones sustantivas de las condiciones materiales que sustentan los sistemas de vida de la población local.

En particular, la evaluación determinó que el proyecto:

- No implica el desplazamiento o reasentamiento de población.
- No genera pérdida de viviendas.
- No interrumpe actividades agrícolas, ganaderas o productivas tradicionales.
- No modifica significativamente la conectividad territorial ni las rutas habituales de desplazamiento.
- Considera la continuidad de actividades recreativas, comunitarias y culturales mediante los accesos y espacios descritos en el proyecto y en el CAV cultural, reconociendo el cambio del acceso existente evaluado mediante OMH-2.
- No afecta la continuidad de las actividades económicas predominantes del territorio.

La Adenda Excepcional complementó los antecedentes sobre uso del Cerro Quilipín y Piedra Larga. El capítulo 7 de la Adenda Excepcional identifica OMH-2, restricción al libre acceso al cerro, calificado

como poco significativo, y el CAV cultural contempla un acceso alternativo desde Gúmera y senderos. La evaluación considera esas actuaciones para mantener el uso comunitario y recreativo.

La valoración del arraigo considera la forma en que las personas habitan, utilizan y se relacionan con el territorio. La evaluación reconoce tanto el cambio de percepción territorial OMH-3 como la restricción de acceso OMH-2 y sus respectivas calificaciones, junto con las actuaciones incorporadas en el CAV cultural.

Adicionalmente, el titular incorporó diversos Compromisos Ambientales Voluntarios destinados a fortalecer los vínculos de la comunidad con el territorio y poner en valor elementos relevantes de su identidad local. Entre ellos destaca el Plan de Fomento Cultural del Cerro Quilipín y Piedra Larga, que contempla:

- Habilitación de accesos y senderos.
- Instalación de señalética interpretativa.
- Elaboración de material educativo sobre la historia e identidad local.
- Desarrollo de iniciativas de rescate y difusión del patrimonio histórico y cultural del territorio.

De manera complementaria, el titular incorporó el Plan de Fomento de la Apicultura y Apoyo a la Actividad Agrícola, orientado a fortalecer actividades productivas tradicionales estrechamente vinculadas a la identidad y arraigo rural de las comunidades presentes en el área de influencia.

En consecuencia, si bien la presencia de un proyecto de manejo de residuos puede generar en parte de la población una percepción de cambio respecto de la imagen o identidad del territorio, los antecedentes evaluados permiten concluir que no se produce una afectación estructural de los sistemas de vida rurales, de las actividades productivas tradicionales ni de las relaciones territoriales que sustentan el arraigo de la comunidad. Por ello, la alteración del sentimiento de arraigo fue calificada como un impacto negativo poco significativo, manteniéndose la conclusión de que no configura los efectos adversos significativos previstos en el artículo 11 de la Ley N.° 19.300 ni en los artículos 7, 8 y 10 del Reglamento del SEIA.

Evaluación de riesgos para la salud de la población

Respecto de la salud de las personas, se indica que en relación al artículo 5° del Reglamento del SEIA, sobre si el proyecto genera o presenta riesgos para la salud de las personas, el proponente incorporó en la Evaluación del Proyecto la identificación, estimación, modelación y evaluación de las emisiones atmosféricas, gases, olores, ruido, residuos sólidos y residuos líquidos generados durante las fases de construcción, operación y cierre, considerando los receptores humanos presentes en el área de influencia, las condiciones de exposición potencial y las medidas de prevención, manejo, control operacional y contingencia comprometidas en el expediente ambiental.

Respecto de emisiones atmosféricas, el Proyecto evaluó material particulado respirable MP10 y MP2,5, así como gases asociados a combustión y operación de maquinaria, equipos y transporte, incluyendo NOx, SO2 y CO. La evaluación consideró las fuentes emisoras asociadas a movimiento de tierras, excavaciones, nivelación, compactación, circulación de vehículos, operación de maquinaria y tránsito por caminos internos y externos. Los resultados fueron analizados mediante modelación atmosférica y evaluación por receptor, considerando condiciones meteorológicas locales y receptores humanos cercanos. A partir de dichos antecedentes, se fundamentó en el estudio de especialidad, que no se identifican condiciones de exposición capaces de generar efectos adversos significativos sobre la salud de las personas.

El proyecto contempla aplicación de supresores de polvo en caminos internos, control de velocidad, mantención de vehículos y maquinaria y lavado de ruedas. El Anexo 1-H de la Adenda Excepcional precisa que se eliminó el uso de RIL tratado para humectación de caminos; su reutilización interna corresponde al lavado de ruedas.

En relación con olores, el Proyecto identificó las fuentes odorantes asociadas a la operación propia del relleno sanitario y desarrolló modelaciones de dispersión odorante, considerando escenarios representativos de funcionamiento, delimitación de isocurvas y receptores humanos presentes en el área de influencia. La evaluación consideró la descarga de residuos, operación del frente activo, manejo de residuos y generación de biogás, junto con medidas de control operacional, tales como cobertura operacional, manejo controlado de residuos, control del frente activo, control de biogás y medidas de contingencia frente a eventos operacionales específicos. Conforme a los resultados obtenidos, no se prevé una exposición de magnitud, frecuencia o duración que configure efectos adversos significativos sobre la salud de las personas.

Respecto del ruido, el expediente incorpora una línea de base de 28 receptores, modelaciones de las fuentes del recinto en seis puntos y evaluación del tránsito exterior, junto con un estudio específico de cuatro receptores asociados a GHPPI. El capítulo 7 de la Adenda Excepcional reconoce el aumento de niveles de ruido en construcción, operación y cierre y lo califica como poco significativo. Por ello, la consideración de esta materia se refiere a los escenarios y receptores efectivamente evaluados.

En cuanto a residuos sólidos y líquidos, el Proyecto contempla sistemas de manejo, segregación, almacenamiento temporal, conducción, tratamiento y disposición, según corresponda a las categorías evaluadas en el expediente ambiental. Respecto de residuos líquidos y lixiviados, el diseño considera impermeabilización basal, captación, conducción, almacenamiento, tratamiento, monitoreo, control operacional y contingencias destinadas a evitar contacto o exposición directa de la población y prevenir afectaciones al entorno.

En consecuencia, la preocupación por la salud fue considerada mediante la identificación de fuentes de emisión, receptores, modelaciones, diseño sanitario y sistemas de manejo y seguimiento del proyecto. La SEREMI de Salud de la Región del Maule, mediante Ordinario N° 879, de 16 de octubre de 2026, se pronunció conforme sobre la Adenda Excepcional. Los antecedentes y controles descritos constituyen el fundamento de la respuesta, en los términos del artículo 5 del Reglamento del SEIA.

1375. Observante: Anggel Leiva Contreras

Observación:

El daño ambiental que generara el proyecto en las localidades cercanas. ¿Cómo impactara de manera positiva en las localidades? ¿Cómo se controlarán las plagas?

Evaluación técnica de la observación:

La Dirección Regional del Maule del Servicio de Evaluación Ambiental considera pertinente la observación, en tanto aborda materias ambientales evaluadas durante el procedimiento. A continuación, se entrega la consideración correspondiente

Evaluación de riesgos para la salud de la población

Respecto de la salud de las personas, se indica que en relación al artículo 5° del Reglamento del SEIA, sobre si el proyecto genera o presenta riesgos para la salud de las personas, el proponente incorporó en la Evaluación del Proyecto la identificación, estimación, modelación y evaluación de las emisiones atmosféricas, gases, olores, ruido, residuos sólidos y residuos líquidos generados durante las fases de construcción, operación y cierre, considerando los receptores humanos presentes en el área de influencia, las condiciones de exposición potencial y las medidas de prevención, manejo, control operacional y contingencia comprometidas en el expediente ambiental.

Respecto de emisiones atmosféricas, el Proyecto evaluó material particulado respirable MP10 y MP2,5, así como gases asociados a combustión y operación de maquinaria, equipos y transporte, incluyendo NOx, SO2 y CO. La evaluación consideró las fuentes emisoras asociadas a movimiento de tierras, excavaciones, nivelación, compactación, circulación de vehículos, operación de maquinaria y tránsito por caminos internos y externos. Los resultados fueron analizados mediante modelación atmosférica y evaluación por receptor, considerando condiciones meteorológicas locales y receptores humanos cercanos. A partir de dichos antecedentes, se fundamentó en el estudio de especialidad, que no se identifican condiciones de exposición capaces de generar efectos adversos significativos sobre la salud de las personas.

El proyecto contempla aplicación de supresores de polvo en caminos internos, control de velocidad, mantención de vehículos y maquinaria y lavado de ruedas. El Anexo 1-H de la Adenda Excepcional precisa que se eliminó el uso de RIL tratado para humectación de caminos; su reutilización interna corresponde al lavado de ruedas.

En relación con olores, el Proyecto identificó las fuentes odorantes asociadas a la operación propia del relleno sanitario y desarrolló modelaciones de dispersión odorante, considerando escenarios representativos de funcionamiento, delimitación de isocurvas y receptores humanos presentes en el área de influencia. La evaluación consideró la descarga de residuos, operación del frente activo, manejo de residuos y generación de biogás, junto con medidas de control operacional, tales como cobertura operacional, manejo controlado de residuos, control del frente activo, control de biogás y medidas de contingencia frente a eventos operacionales específicos. Conforme a los resultados obtenidos, no se prevé una exposición de magnitud, frecuencia o duración que configure efectos adversos significativos sobre la salud de las personas.

Respecto del ruido, el expediente incorpora una línea de base de 28 receptores, modelaciones de las fuentes del recinto en seis puntos y evaluación del tránsito exterior, junto con un estudio específico de cuatro receptores asociados a GHPPI. El capítulo 7 de la Adenda Excepcional reconoce el aumento de

niveles de ruido en construcción, operación y cierre y lo califica como poco significativo. Por ello, la consideración de esta materia se refiere a los escenarios y receptores efectivamente evaluados.

En cuanto a residuos sólidos y líquidos, el Proyecto contempla sistemas de manejo, segregación, almacenamiento temporal, conducción, tratamiento y disposición, según corresponda a las categorías evaluadas en el expediente ambiental. Respecto de residuos líquidos y lixiviados, el diseño considera impermeabilización basal, captación, conducción, almacenamiento, tratamiento, monitoreo, control operacional y contingencias destinadas a evitar contacto o exposición directa de la población y prevenir afectaciones al entorno.

En consecuencia, la preocupación por la salud fue considerada mediante la identificación de fuentes de emisión, receptores, modelaciones, diseño sanitario y sistemas de manejo y seguimiento del proyecto. La SEREMI de Salud de la Región del Maule, mediante Ordinario N° 879, de 16 de octubre de 2026, se pronunció conforme sobre la Adenda Excepcional. Los antecedentes y controles descritos constituyen el fundamento de la respuesta, en los términos del artículo 5 del Reglamento del SEIA.

Prevención y control de vectores

En el proyecto considera el control de vectores en las fases de operación y cierre del proyecto. Al respecto, cabe señalar que el Proyecto contempla un sistema integrado de prevención, control, monitoreo y respuesta ante contingencias, desarrollado específicamente para minimizar la presencia de moscas, roedores y aves asociadas a la operación del Área de Disposición Final (ADF), conforme a lo establecido en el D.S. N°189/2005 y en Anexo 1-O de la Adenda Complementaria.

En primer término, es importante indicar que la principal medida de control de vectores corresponde al adecuado manejo operacional del relleno sanitario. En este sentido, el proyecto considera la cobertura diaria de residuos con una capa de al menos 15 cm de material de cobertura, la compactación permanente de las celdas, el manejo controlado de lixiviados, la limpieza diaria del frente de trabajo y de las áreas operacionales, así como la mantención periódica de los caminos interiores. Estas medidas tienen por finalidad reducir la disponibilidad de alimento, refugio y condiciones favorables para la reproducción de vectores sanitarios, así como minimizar la generación de olores potencialmente atractivos para éstos.

Respecto del control de moscas, el Plan contempla medidas pasivas y activas. Entre las medidas pasivas se incluyen la cobertura diaria e intermedia de residuos, la compactación adecuada de las celdas, el manejo de lixiviados mediante sistemas cerrados, la limpieza permanente de las instalaciones y para las instalaciones y protección de los trabajadores el uso de barreras físicas tales como mallas mosquiteras, ventiladores y sistemas de cierre automático de puertas en las edificaciones del proyecto.

Complementariamente, se implementará un programa permanente de control químico ejecutado por una empresa autorizada por la Autoridad Sanitaria. Este programa considera la aplicación de insecticidas adulticidas y larvicidas mediante rotación de principios activos para evitar fenómenos de resistencia biológica. En los sectores de mayor criticidad, particularmente el frente de trabajo activo, la frecuencia de aplicación programada será cada 48 horas durante la temporada de mayor actividad de moscas (septiembre a abril), pudiendo incrementarse hasta una frecuencia diaria cuando las inspecciones sanitarias, condiciones climáticas u operacionales así lo requieran. En la Planta de Tratamiento de Lixiviados (PTL), piscinas de almacenamiento, báscula y lavado de ruedas se aplicarán controles semanales, mientras que en oficinas, planta de valorización y otros sectores la frecuencia será semanal o quincenal según los resultados del monitoreo.

Adicionalmente, se implementará un sistema de monitoreo mediante trampas para moscas tanto al interior como al exterior del proyecto. Al interior del recinto se instalarán puntos de monitoreo en sectores críticos, incluyendo el frente de trabajo, PTL, báscula y oficinas administrativas. Asimismo, se contempla una red de monitoreo en viviendas cercanas al proyecto, permitiendo detectar oportunamente cualquier incremento de poblaciones de moscas y adoptar medidas correctivas inmediatas.

Respecto del control de roedores, el proyecto contempla un sistema de manejo integrado basado prioritariamente en medidas preventivas y ecológicas. Entre ellas se consideran la cobertura diaria de residuos, control de malezas, eliminación de refugios, hermeticidad de instalaciones, uso de trampas mecánicas y electrónicas, monitoreo periódico de actividad, registro de madrigueras y capturas, además del fomento al control biológico mediante la instalación de perchas y cajas nido para aves rapaces presentes en el área, tales como lechuzas, chunchos y jotes. Estas medidas serán complementadas con evaluaciones periódicas que permitan ajustar las estrategias de control según los resultados obtenidos.

En relación con las aves, se contempla un sistema de prevención basado en la reducción de fuentes de atracción mediante la cobertura de residuos, limpieza diaria de sectores operacionales y control de derrames. Adicionalmente, en caso de ser necesario, se implementarán medidas disuasivas no letales, tales como cañones sonoros automáticos y dispositivos visuales tipo halcón, orientadas exclusivamente a evitar la concentración de aves en el frente de trabajo activo.

Asimismo, de manera complementaria al control de moscas, roedores y aves, el Proyecto contempla medidas específicas para prevenir el ingreso y permanencia de perros vagos y/o perros asilvestrados en las instalaciones, considerando que éstos pueden constituir un factor adicional de riesgo sanitario, operacional y ambiental. Para ello, el Proyecto contará con un cierre perimetral continuo de 1,8 metros de altura alrededor de todo el recinto, conforme a lo establecido en el artículo 14 del D.S. N°189/2005, además de sistemas de control de acceso y vigilancia permanente que restringirán el ingreso de personas y animales no autorizados.

Adicionalmente, el Plan de Prevención de Contingencias y el Plan de Emergencias incorporan específicamente el escenario denominado “Inclusión de perros vagos y asilvestrados al recinto”, estableciendo procedimientos de detección temprana, control y respuesta ante la presencia de estos animales. En caso de detectarse el ingreso de perros al área operacional, se activarán medidas destinadas a evitar su permanencia en sectores de disposición de residuos, minimizar la disponibilidad de fuentes de alimento mediante la cobertura diaria de residuos y mantener el resguardo sanitario y operacional de las instalaciones. Estas acciones serán complementadas con inspecciones periódicas del cierre perimetral, verificación de su integridad y registro de eventuales incidencias detectadas durante las fases de construcción, operación y cierre.

En cuanto a los medios de verificación y registros solicitados por la autoridad, el proyecto mantendrá un sistema documentado de seguimiento que incluirá registros diarios de cobertura y compactación, bitácoras de inspección sanitaria, registros de monitoreo de trampas, planillas de aplicación de insecticidas, certificados emitidos por la empresa especializada encargada del control de plagas, registros de capturas, reportes de medidas correctivas implementadas y respaldos digitales y físicos de todas las actividades ejecutadas. Dichos registros estarán disponibles para inspección por parte de la autoridad competente.

Finalmente, se informa que el Plan de Prevención de Contingencias y el Plan de Emergencias han sido actualizados para incorporar específicamente el escenario de proliferación de vectores (Capítulo 5 de la Adenda Excepcional). Ante un aumento significativo de moscas, roedores o aves, se activarán medidas de respuesta inmediata consistentes en el reforzamiento de coberturas, incremento de frecuencias de inspección, intensificación de aplicaciones de control sanitario, ampliación de puntos de monitoreo y

ejecución de medidas correctivas focalizadas, manteniendo seguimiento permanente hasta recuperar las condiciones normales de operación. Estas acciones serán aplicables tanto durante la fase de operación como durante la fase de cierre del proyecto.

En consecuencia, considerando las características del diseño sanitario del relleno, las medidas operacionales permanentes, el programa específico de control de moscas, roedores y aves, el monitoreo dentro y fuera del área del proyecto, los mecanismos de verificación y los procedimientos de contingencia comprometidos, se concluye que el proyecto dispone de herramientas suficientes para prevenir, controlar y corregir oportunamente eventuales incrementos de vectores, descartándose la generación de impactos significativos sobre la salud de las personas o la calidad de vida de las comunidades del área de influencia.

Evaluación de efectos sobre los recursos naturales renovables

Respecto de la eventual generación de efectos adversos significativos sobre los recursos naturales renovables, en los términos del artículo 11 letra b) de la Ley N°19.300 y del artículo 6 del D.S. N°40/2012 del Ministerio del Medio Ambiente, el Proyecto evaluó los potenciales impactos sobre los componentes flora, vegetación, fauna terrestre, suelo, recursos hídricos, aire y ecosistemas asociados, considerando las fases de construcción, operación y cierre.

Con relación al área de influencia y los ecosistemas terrestres y en respuesta a las observaciones formuladas sobre la delimitación del área de influencia, el titular complementó su fundamentación incorporando el análisis de los principales mecanismos de impacto sobre los ecosistemas, incluyendo la pérdida y alteración de hábitat, la fragmentación y conectividad biológica, el funcionamiento ecosistémico, la perturbación y desplazamiento de fauna, los efectos por ruido, iluminación y tránsito de maquinaria, la afectación potencial de especies de baja movilidad, y los servicios ecosistémicos y uso recreativo del territorio.

La delimitación del área de influencia se definió considerando las obras y acciones del Proyecto, las unidades vegetacionales presentes, los hábitats identificados para fauna terrestre y la distribución espacial de las especies registradas durante las campañas de terreno realizadas en primavera, verano, otoño e invierno.

Por lo que el titular muestra que la intervención directa se concentra en superficies acotadas del predio, mientras que el entorno mantiene extensas áreas con continuidad de hábitat y cobertura vegetal que permiten el desplazamiento y utilización del territorio por parte de la fauna presente.

Pasando al detalle de Flora y vegetación, respecto de la vegetación, se determinó que las formaciones presentes corresponden principalmente a comunidades esclerófilas con distintos grados de intervención humana producto de actividades agropecuarias, extracción de leña y pastoreo.

La corta y reposición de vegetación se describen en los antecedentes del PAS 148 (Anexo 4-H de la Adenda Excepcional). La reforestación sectorial se distingue de las medidas de mitigación, reparación y compensación de impactos significativos establecidas en el capítulo 8 de la Adenda Excepcional.

Por lo que el titular señala que la composición y estructura general de la vegetación presente en el área de influencia no experimentará una alteración significativa que comprometa su permanencia a largo plazo.

En fauna, el capítulo 7 de la Adenda Excepcional identifica la pérdida de hábitat COFT-1 durante construcción y OFT-1 durante operación, ambas calificadas como significativas. El capítulo 8 de la

Adenda Excepcional presenta las medidas de mitigación MMF-1, rehabilitación de 0,85 ha, y MMF-2, construcción de refugios para fauna nativa.

Durante las campañas de caracterización fueron registrados mamíferos, aves, reptiles y anfibios, incluyendo especies endémicas y especies clasificadas como "Casi Amenazadas". No obstante, no se registraron especies clasificadas en categorías "En Peligro Crítico", "En Peligro" o "Vulnerable" dentro del área de intervención directa.

Considerando las exigencias formuladas durante la evaluación ambiental, el titular complementó las medidas de protección y seguimiento mediante un Programa de Protección y Monitoreo de Fauna que incorpora compromisos verificables, indicadores de seguimiento, metodologías de monitoreo, frecuencia de ejecución y medidas correctivas.

Entre las medidas comprometidas destacan:

- Monitoreo mediante transectos, búsqueda activa, estaciones de observación y cámaras trampa.
- Registro georreferenciado de ejemplares, refugios, madrigueras, huellas y otros indicios.
- Control de velocidad de vehículos al interior del proyecto.
- Capacitación ambiental obligatoria para trabajadores.
- Prohibición de caza, captura, alimentación o perturbación de fauna silvestre.
- Control de iluminación nocturna en sectores sensibles.
- Protección de especies de baja movilidad mediante medidas de rescate y relocalización cuando corresponda.

Asimismo, se establecieron criterios de activación de medidas correctivas frente a eventos tales como atropellos, afectación directa de ejemplares, alteración de refugios o incumplimiento de medidas operacionales.

Respecto del recurso suelo, se mostró que predominan unidades de capacidad de uso IV y VII, correspondientes a terrenos con limitaciones para el desarrollo de actividades agrícolas intensivas.

Los análisis efectuados muestran bajos niveles de erosión potencial y descartan procesos erosivos significativos asociados a la ejecución del Proyecto.

Las interacciones hídricas consideradas comprenden el atravieso de la Quebrada Sin Nombre 1 por el camino, la intervención de la Quebrada Sin Nombre 2 por el dique y las descargas de aguas lluvias y RIL tratado al canal Derrame Cruchaga. Estas obras están descritas separadamente en los anexos 4-I-1 a 4-I-4 de la Adenda Excepcional.

Respecto de emisiones atmosféricas, olores y perturbaciones operacionales, la evaluación consideró los efectos del ruido, tránsito de maquinaria, iluminación nocturna y otras actividades propias de la construcción y operación.

Los antecedentes de modelación concluyen que los efectos se mantienen acotados al entorno próximo del proyecto y que no se producirían alteraciones relevantes respecto de las condiciones de línea de base consideradas en la evaluación.

Adicionalmente, se incorporan medidas operacionales destinadas a reducir potenciales perturbaciones sobre la fauna y los ecosistemas circundantes, incluyendo gestión de residuos, control de iluminación y restricciones operacionales en sectores sensibles.

De acuerdo con los antecedentes técnicos presentados, el Proyecto incorpora medidas de prevención, mitigación, seguimiento y control para los componentes flora, vegetación, fauna, suelo, recursos hídricos y aire.

La evaluación reconoce la existencia de una pérdida de hábitat asociada a las superficies de intervención del Proyecto, incluyendo las áreas destinadas a infraestructura y la Zona de Acopio de Material de Excavación. Asimismo, se identifican efectos de perturbación, modificación y pérdida de hábitat para fauna terrestre que fueron considerados en la evaluación ambiental.

La existencia de efectos adversos significativos sobre el componente fauna constituye una de las circunstancias que fundamentan el ingreso del Proyecto mediante un Estudio de Impacto Ambiental (EIA), en conformidad con el artículo 11 letra b) de la Ley N°19.300 y el artículo 6 del D.S. N°40/2012.

El titular presenta que, mediante la implementación de las medidas de protección, rescate, relocalización, monitoreo y seguimiento comprometidas, los efectos identificados sobre los recursos naturales renovables pueden ser adecuadamente gestionados durante las fases de construcción, operación y cierre del Proyecto.

Funcionamiento y alcance de la Planta de Valorización de Material Reciclable

Los impactos generados por esta parte del proyecto corresponden al ruido, tránsito de vehículos, generación de rechazos y riesgo de incendios, aspectos considerados en la evaluación general.

La planta corresponde a una instalación de pretratamiento de residuos reciclables que recibirá materiales provenientes de programas de reciclaje de las comunas de Linares, Villa Alegre y Colbún. Su función principal es recibir, clasificar, compactar y despachar materiales reciclables hacia empresas recicladoras, además de operar como Centro de Educación Ambiental (Anexo 1-E, Planta de Valorización, Adenda Excepcional).

Considera una superficie total de 864 m², un galpón de procesos de 812 m², dependencias administrativas y servicios con 90 m² distribuidos en dos pisos, con un área de contenedores de 252 m², un área de enfardado de 42 m², un sector de acopio de fardos de 90 m² y una superficie de tránsito interno de 428 m².

Los materiales que recibirá serán plásticos PET, HDPE, PVC, LDPE, PP, PS y otros tipos de plásticos, papeles y cartones, y envases tipo Tetra Pak.

No se recibirán residuos contaminados o con materia orgánica, materiales no clasificados, residuos domiciliarios mezclados, y residuos voluminosos como muebles y electrodomésticos.

Los volúmenes considerados a procesar se expresan en toneladas, se espera obtener 479 ton/año de residuos reciclados, plásticos 277 ton/año, papeles y cartones 192 ton/año, y Tetra Pak 10 ton/año. Proyecta que a año 11 el valor de residuos reciclados llegue a las 859 ton/año.

El proceso contempla:

1. Recepción y pesaje de materiales.
2. Inspección y rechazo de material no apto.
3. Clasificación por tipo.
4. Traslado a enfardado.
5. Compactación y confección de fardos.
6. Acopio temporal.

7. Despacho a plantas recicladoras.
8. Registro diario de la operación.

Se estima un rechazo inferior al 5% de los materiales recibidos, los cuales serán enviados diariamente al relleno sanitario.

Equipamiento principal

- 12 contenedores de 10 m³.
- 4 contenedores herméticos de 1 m³ para traslado interno.
- 1 contenedor de rechazo.
- 1 grúa horquilla de 2 toneladas.
- 1 prensa enfardadora.

Esta unidad considera una jornada efectiva de trabajo, es decir, un turno diario, el horario inicial sería de lunes a sábado, de 10:00 a 16:30 horas.

Considera como dotación mínima 5 trabajadores; 1 supervisor, 1 operador de grúa, 1 operador de enfardadora y 2 auxiliares.

Se verificarán diariamente la cantidades recibidas y procesadas por tipo de material, y la cantidad de rechazo enviadas al relleno sanitario.

La planta está diseñada principalmente como un centro de transferencia y valorización de materiales reciclables, con una capacidad inicial cercana a 500 toneladas anuales, operando con un solo turno y una dotación reducida. Su propósito es apoyar los programas de reciclaje comunales de Linares, Villa Alegre y Colbún, complementando la gestión de residuos regional y promoviendo la educación ambiental

1376. Observante: Ana Agurto Riquelme

Observación:

Soy tesorera del APR de Putagán, respecto a esto me preocupa en gran medida la contaminación a las aguas que la posible instalación del proyecto podría tener. ¿Cómo hará la empresa para asegurar que no se producirá una afectación al recurso hídrico?

Evaluación técnica de la observación:

La Dirección Regional del Maule del Servicio de Evaluación Ambiental considera pertinente la observación, en tanto aborda materias ambientales evaluadas durante el procedimiento. A continuación, se entrega la consideración correspondiente

Evaluación de riesgos para la salud de la población

Respecto de la salud de las personas, se indica que en relación al artículo 5° del Reglamento del SEIA, sobre si el proyecto genera o presenta riesgos para la salud de las personas, el proponente incorporó en la Evaluación del Proyecto la identificación, estimación, modelación y evaluación de las emisiones atmosféricas, gases, olores, ruido, residuos sólidos y residuos líquidos generados durante las fases de construcción, operación y cierre, considerando los receptores humanos presentes en el área de influencia, las condiciones de exposición potencial y las medidas de prevención, manejo, control operacional y contingencia comprometidas en el expediente ambiental.

Respecto de emisiones atmosféricas, el Proyecto evaluó material particulado respirable MP10 y MP2,5, así como gases asociados a combustión y operación de maquinaria, equipos y transporte, incluyendo NOx, SO2 y CO. La evaluación consideró las fuentes emisoras asociadas a movimiento de tierras, excavaciones, nivelación, compactación, circulación de vehículos, operación de maquinaria y tránsito por caminos internos y externos. Los resultados fueron analizados mediante modelación atmosférica y evaluación por receptor, considerando condiciones meteorológicas locales y receptores humanos cercanos. A partir de dichos antecedentes, se fundamentó en el estudio de especialidad, que no se identifican condiciones de exposición capaces de generar efectos adversos significativos sobre la salud de las personas.

El proyecto contempla aplicación de supresores de polvo en caminos internos, control de velocidad, mantención de vehículos y maquinaria y lavado de ruedas. El Anexo 1-H de la Adenda Excepcional precisa que se eliminó el uso de RIL tratado para humectación de caminos; su reutilización interna corresponde al lavado de ruedas.

En relación con olores, el Proyecto identificó las fuentes odorantes asociadas a la operación propia del relleno sanitario y desarrolló modelaciones de dispersión odorante, considerando escenarios representativos de funcionamiento, delimitación de isocurvas y receptores humanos presentes en el área de influencia. La evaluación consideró la descarga de residuos, operación del frente activo, manejo de residuos y generación de biogás, junto con medidas de control operacional, tales como cobertura operacional, manejo controlado de residuos, control del frente activo, control de biogás y medidas de contingencia frente a eventos operacionales específicos. Conforme a los resultados obtenidos, no se prevé una exposición de magnitud, frecuencia o duración que configure efectos adversos significativos sobre la salud de las personas.

Respecto del ruido, el expediente incorpora una línea de base de 28 receptores, modelaciones de las fuentes del recinto en seis puntos y evaluación del tránsito exterior, junto con un estudio específico de cuatro receptores asociados a GHPPI. El capítulo 7 de la Adenda Excepcional reconoce el aumento de

niveles de ruido en construcción, operación y cierre y lo califica como poco significativo. Por ello, la consideración de esta materia se refiere a los escenarios y receptores efectivamente evaluados.

En cuanto a residuos sólidos y líquidos, el Proyecto contempla sistemas de manejo, segregación, almacenamiento temporal, conducción, tratamiento y disposición, según corresponda a las categorías evaluadas en el expediente ambiental. Respecto de residuos líquidos y lixiviados, el diseño considera impermeabilización basal, captación, conducción, almacenamiento, tratamiento, monitoreo, control operacional y contingencias destinadas a evitar contacto o exposición directa de la población y prevenir afectaciones al entorno.

En consecuencia, la preocupación por la salud fue considerada mediante la identificación de fuentes de emisión, receptores, modelaciones, diseño sanitario y sistemas de manejo y seguimiento del proyecto. La SEREMI de Salud de la Región del Maule, mediante Ordinario N° 879, de 16 de octubre de 2026, se pronunció conforme sobre la Adenda Excepcional. Los antecedentes y controles descritos constituyen el fundamento de la respuesta, en los términos del artículo 5 del Reglamento del SEIA.

Calidad del agua y protección de quebradas

Respecto a la preocupación por la afectación a aguas y en particular por las quebradas, se indica que de acuerdo con los antecedentes presentados, la construcción de la obra de atravieso considera medidas preventivas orientadas a resguardar la calidad de las aguas, entre ellas la ejecución preferente de las obras en seco, la prohibición de almacenamiento de materiales en el cauce o sus riberas, la revisión permanente del estado mecánico de la maquinaria, el registro fotográfico diario de las condiciones del escurrimiento y la implementación de medidas correctivas ante eventuales incrementos de turbidez u otras alteraciones atribuibles a las faenas.

Asimismo, se contempla un programa de monitoreo aguas arriba y aguas abajo de la intervención, basado en parámetros de la NCh 1333, incluyendo un monitoreo previo para establecer la condición basal de calidad de aguas.

Adicionalmente, el proyecto incorpora medidas de diseño destinadas a prevenir afectaciones sobre aguas superficiales y subterráneas derivadas de la operación del relleno sanitario. Entre estas se consideran sistemas de impermeabilización basal, captación y conducción de lixiviados, planta de tratamiento de lixiviados, monitoreo de aguas subterráneas conforme al D.S. N°189/2005 y planes de contingencia para eventuales fallas de los sistemas de manejo.

El efluente de la PTL contempla reutilización en la plataforma de lavado de ruedas y descarga al canal Derrame Cruchaga. El Anexo 1-H de la Adenda Excepcional estima una descarga promedio de 8,01 m^3/día y máxima de 15,42 m^3/día, e incorpora calidad de tratamiento, balance y manejo de las piscinas. El Anexo 4-I-4 de la Adenda Excepcional describe la obra de descarga de RIL tratado.

En consideración a lo anterior, y atendiendo a que la alteración del cauce corresponde a una intervención puntual que incorpora medidas de control, seguimiento y monitoreo específicas para resguardar la calidad del recurso hídrico, no se advierten antecedentes que permitan sostener la generación de efectos adversos significativos sobre la calidad de las aguas superficiales en relación con su condición de línea de base. Asimismo, las medidas de diseño y operación propuestas permiten prevenir potenciales aportes de contaminantes derivados de lixiviados, aguas servidas y otros residuos líquidos asociados al proyecto.

Por tanto, se estima que la magnitud y duración de los efectos sobre la calidad de las aguas no alcanzan la significancia requerida para configurar la circunstancia contemplada en el artículo 11 letra b) de la Ley N°19.300, en relación con el literal c) del artículo 6 del D.S. N°40/2012.

En consecuencia, sobre la base de los antecedentes aportados por el Titular, es posible concluir que el proyecto no generaría efectos adversos significativos sobre la calidad de las aguas superficiales ni subterráneas, descartándose la configuración del criterio establecido en el artículo 6 letra c) del Reglamento del SEIA para este componente.

Captaciones de agua subterránea cercanas al proyecto

Respecto de la cercanía del proyecto a captaciones de aguas subterráneas y de los eventuales efectos sobre la calidad de estas aguas, el Titular actualizó el Anexo 3-U, "Estudio de Riesgo Sanitario de Captaciones de Aguas Subterráneas", incorporado en la Adenda Excepcional, con el objeto de evaluar los riesgos asociados a la operación del Área de Disposición Final (ADF).

Como resultado de la actualización de antecedentes y de las campañas de terreno realizadas, se identificaron 10 captaciones de aguas subterráneas (pozos y/o norias) ubicadas a una distancia igual o inferior a 600 metros del ADF, las cuales se presentan en la Tabla 1 y en la Figura 2 del citado estudio. Asimismo, el Titular señala que efectuó nuevas campañas de levantamiento de información sin identificar captaciones adicionales dentro del área de influencia considerada.

Tabla. Captaciones subterráneas ubicadas a 600 metros o menos del ADF. Coordenadas UTM Datum WGS84, Huso 19 Sur

Pozo	Coordenadas	Distancia a ADF (m)
1	259.872 E, 6.041.036 N	584
2	259.707 E, 6.040.843 N	592
3	259.716 E, 6.040.726 N	510
4	259.626 E, 6.040.622 N	563
5	259.660 E, 6.040.618 N	525
6	259.681 E, 6.040.549 N	485
7	259.685 E, 6.040.502 N	477
8	259.568 E, 6.040.419 N	589
9	259.614 E, 6.040.136 N	600
10	259.882 E, 6.040.201 N	458

Fuente: Anexo 3-U Estudio de Riesgo Sanitario de Captaciones de Aguas Subterráneas, de la Adenda Excepcional.

Figura. Ubicación de captaciones subterráneas a 600 m o menos del ADF

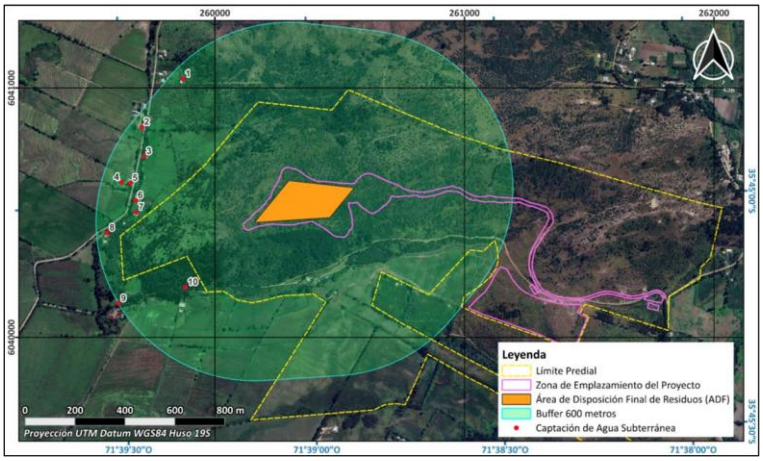

Fuente: Anexo 3-U Estudio de Riesgo Sanitario de Captaciones de Aguas Subterráneas, de la Adenda Excepcional.

En particular, durante una tercera campaña de terreno correspondiente al componente Medio Humano, desarrollada entre el 29 de septiembre y el 3 de octubre de 2025 en los sectores de Putagán y Gúmera, se verificó nuevamente la existencia de captaciones de agua subterránea, concluyéndose que no existen nuevas captaciones dentro del radio de 600 metros respecto del ADF, distintas de aquellas ya identificadas en el estudio. La ubicación de estas captaciones se encuentra representada en la Figura anterior, y en la cartografía del proyecto incorporada en los anexos denominados “Estudio de Riesgo Pozos Cercanos al ADF”.

Con el propósito de evaluar la eventual afectación de dichas captaciones, el Titular desarrolló un modelo hidrogeológico conforme a los lineamientos establecidos en la “Guía para el uso de modelos de aguas subterráneas en el SEIA” (SEA, 2012). Sobre esta base, se realizaron modelaciones de infiltración de lixiviados y transporte de contaminantes en aguas subterráneas, mediante las herramientas HELP V4 y ModelMuse, utilizando los códigos MODFLOW-NWT y MT3D-USGS.

La evaluación consideró escenarios conservadores de infiltración y un horizonte temporal de 51 años, incluyendo las etapas de operación, cierre y postcierre del proyecto. Los resultados muestran que las plumas de contaminación presentarían una evolución progresiva y lenta.

En el caso de los compuestos nitrogenados, la modelación indica que el transporte de contaminantes permanece confinado espacialmente al entorno del cerro Quilipín, sin alcanzar ninguna de las diez captaciones identificadas. Respecto de los cloruros, utilizados como trazador conservativo por su alta movilidad y sin considerar procesos de sorción o degradación, los resultados muestran una mayor extensión de la pluma contaminante. Sin embargo, incluso bajo este escenario deliberadamente conservador, la pluma podría aproximarse al entorno del Pozo N.° 3 hacia el final del período de simulación, manteniéndose las concentraciones estimadas muy por debajo de los límites establecidos por la normativa vigente.

Los resultados obtenidos se explican principalmente por las bajas tasas de infiltración estimadas desde el ADF, incluso bajo escenarios accidentales conservadores, las cuales evidencian la eficacia del sistema de impermeabilización basal contemplado en el diseño del proyecto. A ello se suman las condiciones hidrogeológicas del emplazamiento, caracterizadas por la presencia de rocas volcánicas de baja permeabilidad que limitan el flujo subterráneo.

Sobre la base de estos antecedentes, el Estudio de Riesgo Sanitario concluye que, considerando una correcta instalación y control de calidad del sistema de impermeabilización basal, la probabilidad de ocurrencia del escenario accidental modelado es baja. Asimismo, dado que las concentraciones proyectadas en las captaciones evaluadas se mantienen bajo los estándares normativos, las consecuencias sanitarias potenciales se consideran de baja magnitud. En consecuencia, el riesgo sanitario asociado a la eventual infiltración de lixiviados se clasifica como bajo.

Complementariamente, el proyecto contempla diversas medidas de prevención, mitigación y seguimiento destinadas a evitar la infiltración de lixiviados, detectar oportunamente cualquier eventual afectación y establecer acciones correctivas cuando corresponda. Entre ellas se consideran sistemas de impermeabilización, captación y manejo de lixiviados, monitoreo continuo de aguas subterráneas y planes de contingencia.

Cabe señalar que la observación también se relaciona con la interpretación realizada por el Titular respecto de lo dispuesto en el artículo 10 del Decreto Supremo N.° 189/2005 del Ministerio de Salud, el cual establece que los rellenos sanitarios deben emplazarse a más de 600 metros de toda captación de agua existente y a más de 60 metros de cualquier curso o cuerpo de agua superficial. No obstante, la misma disposición permite solicitar a la autoridad sanitaria competente la aprobación de distancias inferiores cuando ello se encuentre debidamente fundamentado mediante un estudio de riesgos.

En este contexto, el Anexo 3-U de la Adenda Excepcional integra antecedentes geológicos, hidrogeológicos, geofísicos, geoquímicos, análisis de calidad de aguas, modelación numérica de flujo y transporte de contaminantes, así como la evaluación de escenarios conservadores de infiltración y falla de los sistemas de impermeabilización. Sobre la base de dichos antecedentes, el estudio concluye que no se prevén impactos significativos sobre la calidad ni sobre la disponibilidad de las aguas subterráneas asociadas a las captaciones evaluadas.

Finalmente, el Titular señala expresamente que, en virtud de los resultados obtenidos y conforme a lo dispuesto en el artículo 10 del D.S. N.° 189/2005, solicitará a la Secretaría Regional Ministerial de Salud la aprobación de distancias inferiores a las establecidas en la normativa, fundamentando dicha solicitud en los antecedentes técnicos desarrollados en el Anexo 3-U, "Estudio de Riesgo Sanitario de Captaciones de Aguas Subterráneas", de la Adenda Excepcional. Lo anterior corresponde a una solicitud que deberá ser evaluada y resuelta por la autoridad sanitaria competente en el marco de sus atribuciones.

Calidad de aguas subterráneas

Respecto de la calidad de aguas subterráneas, el proponente presentó durante el proceso de evaluación antecedentes técnicos que respaldan que se han considerado las medidas necesarias para evitar la afectación de la calidad de las aguas subterráneas.

El ADF se emplaza en una unidad volcánica de baja permeabilidad del cerro Quilipín; las captaciones cercanas se vinculan a la unidad acuífera Putagán Norte. El Anexo 3-U de la Adenda Excepcional evalúa la posible circulación por el macizo fracturado e incorpora escenarios accidentales de infiltración.

Asimismo, los suelos predominantes corresponden a materiales arcillosos de baja permeabilidad, lo que reduce significativamente el potencial de infiltración y percolación de contaminantes hacia el subsuelo.

El ADF contempla impermeabilización basal y de taludes y un sistema de captación y conducción de lixiviados hacia la PTL, según el diseño sanitario presentado para el relleno y el PAS 141 (Anexo 4-E de la Adenda Complementaria). Estos elementos se integran con el estudio hidrogeológico y el seguimiento del agua subterránea.

Presenta las formas de Manejo de lixiviados, sobre el recubrimiento basal se instalará un sistema de captación y conducción de lixiviados hacia una planta de tratamiento. Este sistema evita el escurrimiento libre de lixiviados sobre la superficie del relleno o los terrenos aledaños, descartándose la contaminación del suelo y de los cuerpos de agua cercanos.

Realiza una Evaluación hidrogeológica y análisis de las condiciones del área, el proyecto reconoce que el cerro Quilipín presenta procesos de meteorización y fracturamiento que podrían generar porosidad secundaria y favorecer localmente la circulación de aguas subterráneas. Considerando esta condición, el EIA incorporó una modelación hidrogeológica conservadora que representa el macizo rocoso como un medio fracturado.

El Anexo 3-U de la Adenda Excepcional analiza infiltración mediante HELP V4 y transporte mediante MODFLOW-NWT y MT3D-USGS, con un horizonte de 51 años que incluye operación, cierre y postcierre. Considera defectos y perforaciones en las capas de impermeabilización y utiliza compuestos nitrogenados y cloruros para representar el transporte bajo los escenarios evaluados.

Los compuestos nitrogenados modelados no alcanzan las diez captaciones identificadas. Para cloruros, representados como trazador conservativo, la pluma podría aproximarse al pozo N.° 3 al final del

horizonte de 51 años, con concentraciones modeladas de 0 a 5 mg/L. El estudio concluye un riesgo sanitario aceptable bajo las condiciones evaluadas.

Propone medidas de control y monitoreo, una vez iniciada la fase de operación, se realizará monitoreo de aguas subterráneas tanto en los pozos exigidos por el D.S. N°189/05 del MINSAL como en aquellos comprometidos por el proyecto.

Adicionalmente, como Compromiso Ambiental Voluntario, el titular implementará una red de monitoreo compuesta por 10 puntos de control, superando las exigencias mínimas de la normativa vigente. Los resultados obtenidos serán informados periódicamente a los sistemas de Agua Potable Rural (APR) de Putagán y Coironal.

En consecuencia, la preocupación por afectación de aguas subterráneas fue abordada mediante caracterización de captaciones, modelación de infiltración y transporte, impermeabilización, manejo de lixiviados y monitoreo. Estos antecedentes sustentan la conclusión del Anexo 3-U de la Adenda Excepcional sobre riesgo sanitario aceptable en las condiciones y horizonte evaluados y permiten responder respecto de las captaciones identificadas.

1377. Observante: Paola Andrea Alvial Flores

Observación:

Vivo cerca de la zona donde quieren instalar el relleno sanitario, me preocupa de sobremanera lo que este proyecto podría traer respecto a las plagas: moscas, ratas, gaviotas y malos olores presentes en los sectores donde y estas plagas también traerían enfermedades. ¿Cómo la empresa asegura que no existirá una mayor presencia de plagas?

Evaluación técnica de la observación:

La Dirección Regional del Maule del Servicio de Evaluación Ambiental considera pertinente la observación, en tanto aborda materias ambientales evaluadas durante el procedimiento. A continuación, se entrega la consideración correspondiente

Evaluación de riesgos para la salud de la población

Respecto de la salud de las personas, se indica que en relación al artículo 5° del Reglamento del SEIA, sobre si el proyecto genera o presenta riesgos para la salud de las personas, el proponente incorporó en la Evaluación del Proyecto la identificación, estimación, modelación y evaluación de las emisiones atmosféricas, gases, olores, ruido, residuos sólidos y residuos líquidos generados durante las fases de construcción, operación y cierre, considerando los receptores humanos presentes en el área de influencia, las condiciones de exposición potencial y las medidas de prevención, manejo, control operacional y contingencia comprometidas en el expediente ambiental.

Respecto de emisiones atmosféricas, el Proyecto evaluó material particulado respirable MP10 y MP2,5, así como gases asociados a combustión y operación de maquinaria, equipos y transporte, incluyendo NOx, SO2 y CO. La evaluación consideró las fuentes emisoras asociadas a movimiento de tierras, excavaciones, nivelación, compactación, circulación de vehículos, operación de maquinaria y tránsito por caminos internos y externos. Los resultados fueron analizados mediante modelación atmosférica y evaluación por receptor, considerando condiciones meteorológicas locales y receptores humanos cercanos. A partir de dichos antecedentes, se fundamentó en el estudio de especialidad, que no se identifican condiciones de exposición capaces de generar efectos adversos significativos sobre la salud de las personas.

El proyecto contempla aplicación de supresores de polvo en caminos internos, control de velocidad, mantención de vehículos y maquinaria y lavado de ruedas. El Anexo 1-H de la Adenda Excepcional precisa que se eliminó el uso de RIL tratado para humectación de caminos; su reutilización interna corresponde al lavado de ruedas.

En relación con olores, el Proyecto identificó las fuentes odorantes asociadas a la operación propia del relleno sanitario y desarrolló modelaciones de dispersión odorante, considerando escenarios representativos de funcionamiento, delimitación de isocurvas y receptores humanos presentes en el área de influencia. La evaluación consideró la descarga de residuos, operación del frente activo, manejo de residuos y generación de biogás, junto con medidas de control operacional, tales como cobertura operacional, manejo controlado de residuos, control del frente activo, control de biogás y medidas de contingencia frente a eventos operacionales específicos. Conforme a los resultados obtenidos, no se prevé una exposición de magnitud, frecuencia o duración que configure efectos adversos significativos sobre la salud de las personas.

Respecto del ruido, el expediente incorpora una línea de base de 28 receptores, modelaciones de las fuentes del recinto en seis puntos y evaluación del tránsito exterior, junto con un estudio específico de

cuatro receptores asociados a GHPPI. El capítulo 7 de la Adenda Excepcional reconoce el aumento de niveles de ruido en construcción, operación y cierre y lo califica como poco significativo. Por ello, la consideración de esta materia se refiere a los escenarios y receptores efectivamente evaluados.

En cuanto a residuos sólidos y líquidos, el Proyecto contempla sistemas de manejo, segregación, almacenamiento temporal, conducción, tratamiento y disposición, según corresponda a las categorías evaluadas en el expediente ambiental. Respecto de residuos líquidos y lixiviados, el diseño considera impermeabilización basal, captación, conducción, almacenamiento, tratamiento, monitoreo, control operacional y contingencias destinadas a evitar contacto o exposición directa de la población y prevenir afectaciones al entorno.

En consecuencia, la preocupación por la salud fue considerada mediante la identificación de fuentes de emisión, receptores, modelaciones, diseño sanitario y sistemas de manejo y seguimiento del proyecto. La SEREMI de Salud de la Región del Maule, mediante Ordinario N° 879, de 16 de octubre de 2026, se pronunció conforme sobre la Adenda Excepcional. Los antecedentes y controles descritos constituyen el fundamento de la respuesta, en los términos del artículo 5 del Reglamento del SEIA.

Emisiones de olores y medidas de control

Para evaluar el impacto de los olores en el área del proyecto el titular inicialmente levantó una línea de base, es decir realizó mediciones en terreno para evaluar la presencia de posibles fuentes de olores que pudiesen haber existido antes de la instalación del relleno sanitario.

Para establecer la línea de base odorante del área del proyecto Centro de Manejo de Residuos Piedra Larga, se realizaron mediciones en 12 puntos alrededor del predio, sin detectarse focos ni percepciones de olor durante las campañas efectuadas.

Posteriormente se realizaron modelaciones, en las que se simuló la existencia del relleno sanitario y su operación. La evaluación de impactos odorantes se realizó mediante modelación, utilizando factores de emisión de referencia provenientes de instalaciones similares. Se identificaron y modelaron las principales fuentes potenciales de olor asociadas a la operación del proyecto, estimándose una Tasa de Emisión de Olor (TEO) total de 65.176,62 ouE/s bajo el escenario operacional más desfavorable.

El Anexo 3-C-1 de la Adenda Excepcional, informa un área de influencia odorante de aproximadamente 252 ha para CP98-1h = 1 ouE/m³, sin alcanzar ninguno de los 57 receptores evaluados. Para el criterio de evaluación de referencia CP98-1h = 3 ouE/m³, la isocurva abarca aproximadamente 60 ha. El primer valor delimita el área de influencia modelada y el segundo corresponde al criterio de evaluación adoptado.

La tabla 23 del estudio actualizado informa concentraciones inferiores a 1 ouE/m³ en percentil 98 en los 57 receptores. En percentil 99,5 algunos puntos alcanzan valores de hasta 2 ouE/m³. En los términos y escenarios del estudio, los receptores no superan el criterio de referencia de 3 ouE/m³.

Adicionalmente, el proyecto contempla un Plan de Gestión Odorante (PGO) que incluye diagnóstico de fuentes, implementación de buenas prácticas operacionales y mejores técnicas disponibles, seguimiento y control permanente, y un plan de contingencias para eventuales episodios de olor.

En consecuencia, la preocupación por olores fue abordada mediante la modelación actualizada de fuentes y receptores y el Plan de Gestión Odorante. Este último contempla seguimiento, contingencias y un procedimiento de reclamos con respuesta formal en un máximo de siete días hábiles desde su

recepción. Los resultados sustentan la conclusión del estudio sobre ausencia de efectos significativos por olor en los receptores evaluados, bajo las condiciones operacionales modeladas.

Prevención y control de vectores

En el proyecto considera el control de vectores en las fases de operación y cierre del proyecto. Al respecto, cabe señalar que el Proyecto contempla un sistema integrado de prevención, control, monitoreo y respuesta ante contingencias, desarrollado específicamente para minimizar la presencia de moscas, roedores y aves asociadas a la operación del Área de Disposición Final (ADF), conforme a lo establecido en el D.S. N°189/2005 y en Anexo 1-O de la Adenda Complementaria.

En primer término, es importante indicar que la principal medida de control de vectores corresponde al adecuado manejo operacional del relleno sanitario. En este sentido, el proyecto considera la cobertura diaria de residuos con una capa de al menos 15 cm de material de cobertura, la compactación permanente de las celdas, el manejo controlado de lixiviados, la limpieza diaria del frente de trabajo y de las áreas operacionales, así como la mantención periódica de los caminos interiores. Estas medidas tienen por finalidad reducir la disponibilidad de alimento, refugio y condiciones favorables para la reproducción de vectores sanitarios, así como minimizar la generación de olores potencialmente atractivos para éstos.

Respecto del control de moscas, el Plan contempla medidas pasivas y activas. Entre las medidas pasivas se incluyen la cobertura diaria e intermedia de residuos, la compactación adecuada de las celdas, el manejo de lixiviados mediante sistemas cerrados, la limpieza permanente de las instalaciones y para las instalaciones y protección de los trabajadores el uso de barreras físicas tales como mallas mosquiteras, ventiladores y sistemas de cierre automático de puertas en las edificaciones del proyecto.

Complementariamente, se implementará un programa permanente de control químico ejecutado por una empresa autorizada por la Autoridad Sanitaria. Este programa considera la aplicación de insecticidas adulticidas y larvicidas mediante rotación de principios activos para evitar fenómenos de resistencia biológica. En los sectores de mayor criticidad, particularmente el frente de trabajo activo, la frecuencia de aplicación programada será cada 48 horas durante la temporada de mayor actividad de moscas (septiembre a abril), pudiendo incrementarse hasta una frecuencia diaria cuando las inspecciones sanitarias, condiciones climáticas u operacionales así lo requieran. En la Planta de Tratamiento de Lixiviados (PTL), piscinas de almacenamiento, báscula y lavado de ruedas se aplicarán controles semanales, mientras que en oficinas, planta de valorización y otros sectores la frecuencia será semanal o quincenal según los resultados del monitoreo.

Adicionalmente, se implementará un sistema de monitoreo mediante trampas para moscas tanto al interior como al exterior del proyecto. Al interior del recinto se instalarán puntos de monitoreo en sectores críticos, incluyendo el frente de trabajo, PTL, báscula y oficinas administrativas. Asimismo, se contempla una red de monitoreo en viviendas cercanas al proyecto, permitiendo detectar oportunamente cualquier incremento de poblaciones de moscas y adoptar medidas correctivas inmediatas.

Respecto del control de roedores, el proyecto contempla un sistema de manejo integrado basado prioritariamente en medidas preventivas y ecológicas. Entre ellas se consideran la cobertura diaria de residuos, control de malezas, eliminación de refugios, hermeticidad de instalaciones, uso de trampas mecánicas y electrónicas, monitoreo periódico de actividad, registro de madrigueras y capturas, además del fomento al control biológico mediante la instalación de perchas y cajas nido para aves rapaces presentes en el área, tales como lechuzas, chunchos y jotes. Estas medidas serán complementadas con evaluaciones periódicas que permitan ajustar las estrategias de control según los resultados obtenidos.

En relación con las aves, se contempla un sistema de prevención basado en la reducción de fuentes de atracción mediante la cobertura de residuos, limpieza diaria de sectores operacionales y control de derrames. Adicionalmente, en caso de ser necesario, se implementarán medidas disuasivas no letales, tales como cañones sonoros automáticos y dispositivos visuales tipo halcón, orientadas exclusivamente a evitar la concentración de aves en el frente de trabajo activo.

Asimismo, de manera complementaria al control de moscas, roedores y aves, el Proyecto contempla medidas específicas para prevenir el ingreso y permanencia de perros vagos y/o perros asilvestrados en las instalaciones, considerando que éstos pueden constituir un factor adicional de riesgo sanitario, operacional y ambiental. Para ello, el Proyecto contará con un cierre perimetral continuo de 1,8 metros de altura alrededor de todo el recinto, conforme a lo establecido en el artículo 14 del D.S. N°189/2005, además de sistemas de control de acceso y vigilancia permanente que restringirán el ingreso de personas y animales no autorizados.

Adicionalmente, el Plan de Prevención de Contingencias y el Plan de Emergencias incorporan específicamente el escenario denominado “Inclusión de perros vagos y asilvestrados al recinto”, estableciendo procedimientos de detección temprana, control y respuesta ante la presencia de estos animales. En caso de detectarse el ingreso de perros al área operacional, se activarán medidas destinadas a evitar su permanencia en sectores de disposición de residuos, minimizar la disponibilidad de fuentes de alimento mediante la cobertura diaria de residuos y mantener el resguardo sanitario y operacional de las instalaciones. Estas acciones serán complementadas con inspecciones periódicas del cierre perimetral, verificación de su integridad y registro de eventuales incidencias detectadas durante las fases de construcción, operación y cierre.

En cuanto a los medios de verificación y registros solicitados por la autoridad, el proyecto mantendrá un sistema documentado de seguimiento que incluirá registros diarios de cobertura y compactación, bitácoras de inspección sanitaria, registros de monitoreo de trampas, planillas de aplicación de insecticidas, certificados emitidos por la empresa especializada encargada del control de plagas, registros de capturas, reportes de medidas correctivas implementadas y respaldos digitales y físicos de todas las actividades ejecutadas. Dichos registros estarán disponibles para inspección por parte de la autoridad competente.

Finalmente, se informa que el Plan de Prevención de Contingencias y el Plan de Emergencias han sido actualizados para incorporar específicamente el escenario de proliferación de vectores (Capítulo 5 de la Adenda Excepcional). Ante un aumento significativo de moscas, roedores o aves, se activarán medidas de respuesta inmediata consistentes en el reforzamiento de coberturas, incremento de frecuencias de inspección, intensificación de aplicaciones de control sanitario, ampliación de puntos de monitoreo y ejecución de medidas correctivas focalizadas, manteniendo seguimiento permanente hasta recuperar las condiciones normales de operación. Estas acciones serán aplicables tanto durante la fase de operación como durante la fase de cierre del proyecto.

En consecuencia, considerando las características del diseño sanitario del relleno, las medidas operacionales permanentes, el programa específico de control de moscas, roedores y aves, el monitoreo dentro y fuera del área del proyecto, los mecanismos de verificación y los procedimientos de contingencia comprometidos, se concluye que el proyecto dispone de herramientas suficientes para prevenir, controlar y corregir oportunamente eventuales incrementos de vectores, descartándose la generación de impactos significativos sobre la salud de las personas o la calidad de vida de las comunidades del área de influencia.

Manejo de aves y prevención de riesgos sanitarios

Respecto del control de aves durante las fases de operación y cierre del Proyecto, se indica que se contempla un sistema integral de prevención, monitoreo, control y respuesta ante contingencias, orientado a evitar la atracción, alimentación, concentración y permanencia de aves oportunistas en el Área de Disposición Final (ADF), conforme a lo establecido en el D.S. N°189/2005, el Anexo 1-O, Plan de Control de Vectores, de la Adenda Complementaria y el Plan de Contingencias y Emergencias del Proyecto.

La principal medida de control de aves corresponde al adecuado manejo operacional del relleno sanitario. En este sentido, el Proyecto contempla, la cobertura diaria de los residuos mediante material inerte, con un espesor mínimo de 15 cm. La compactación permanente de los residuos para reducir superficies expuesta, el manejo controlado de lixiviados, la limpieza diaria del frente de trabajo y de las áreas operacionales, el control y retiro oportuno de residuos dispersos y el control de derrames y mantenimiento de condiciones adecuadas de higiene y orden.

Estas medidas tienen por finalidad reducir o eliminar las fuentes de alimento y refugio que pudieran atraer aves oportunistas al recinto.

Adicionalmente, el Proyecto contempla la instalación de un cierre perimetral continuo de 1,8 metros de altura, sistemas de control de acceso y vigilancia permanente, con el objeto de restringir el ingreso de animales y minimizar condiciones que favorezcan la presencia de fauna oportunista en las instalaciones.

Para abordar las preocupaciones manifestadas respecto de posibles riesgos sanitarios asociados a aves, particularmente en relación con establecimientos educacionales, viviendas y actividades agrícolas cercanas, el Proyecto considera un conjunto de medidas específicas orientadas a evitar que el relleno sanitario se transforme en un área de alimentación o concentración de aves.

Entre estas medidas se incluyen la cobertura permanente de los residuos para evitar su exposición, la compactación eficiente de los residuos depositados, el control del frente activo de descarga, la reducción del tiempo de permanencia de residuos expuestos, el monitoreo visual continuo de la presencia y comportamiento de aves, la implementación de medidas disuasivas no letales cuando resulte necesario, tales como dispositivos visuales y acústicos destinados a evitar la concentración de aves en sectores operacionales y la mantención de condiciones sanitarias que reduzcan la disponibilidad de alimento para especies oportunistas.

Estas medidas son consistentes con lo establecido en el Plan de Control de Vectores y tienen por objetivo minimizar la presencia de aves carroñeras u oportunistas que pudieran utilizar los residuos como fuente de alimentación.

Cañón Espantapájaros Automático a Gas: se caracteriza por su alta efectividad en la protección de terrenos que se quieren mantener libres de aves. Es un producto de mínimo impacto ambiental (solo efecto sonoro) y de fácil utilización y desplazamiento. El impacto generado por el sonido del disparo permite disuadir y espantar a los pájaros.

Halcón Espantapájaros Eolo 7mts (referencial): se caracteriza por su alta efectividad en la protección de terrenos que se quieren mantener libres de aves. El Halcón Espantapájaros está diseñado para permanecer en vuelo de forma sostenida y continuada, con tan solo una leve brisa. Fácil instalación.

Respecto de la inquietud referida a una eventual exposición de estudiantes o comunidades cercanas a enfermedades asociadas a excretas de aves, se hace presente que el Proyecto contempla medidas destinadas precisamente a evitar la concentración de aves dentro del recinto. Al reducir la disponibilidad de alimento y controlar adecuadamente la disposición de residuos, disminuye significativamente la

probabilidad de congregación de aves y, por consiguiente, el potencial riesgo sanitario asociado a su presencia.

En consecuencia, el Proyecto evitara generar condiciones que favorezcan la proliferación de aves ni la generación de focos sanitarios asociados a estas especies.

Respecto de la preocupación relacionada con una eventual afectación de árboles, viñas o cultivos cercanos, las medidas de control descritas tienen como finalidad evitar la atracción de aves hacia el relleno sanitario y reducir las condiciones que pudieran favorecer su permanencia en el sector.

Complementariamente, el Proyecto contempla monitoreo permanente de la presencia de aves tanto al interior del recinto como en su entorno próximo, permitiendo verificar la efectividad de las medidas implementadas y adoptar acciones correctivas cuando corresponda.

Respecto de la observación relativa a los efectos de los vientos entre cerros y la eventual migración de aves desde otras zonas, se aclara que el Proyecto considera las condiciones topográficas y meteorológicas propias del sector, las cuales fueron incorporadas en la evaluación ambiental y en el diseño operacional del relleno sanitario.

No obstante, es importante señalar que el Proyecto no interviene ni controla procesos naturales de migración de aves. Las medidas comprometidas se orientan a evitar condiciones de atracción, alimentación, concentración o permanencia de aves oportunistas dentro del relleno sanitario mediante las medidas de gestión señaladas precedentemente.

Estas acciones permiten disminuir la disponibilidad de alimento y reducir significativamente la probabilidad de utilización del recinto por parte de aves oportunistas.

Respecto al monitoreo y registro de información el Proyecto mantendrá un sistema documentado de seguimiento que incluirá las inspecciones sanitarias, el registro de monitoreo de aves, los informes de seguimiento y observaciones de terreno, el registro de medidas correctivas implementadas y reportes asociados a contingencias y acciones de control.

Asimismo, el Plan de Prevención de Contingencias y el Plan de Emergencias incorporan escenarios asociados al incremento de aves oportunistas (Capítulo 5 de la Adenda Excepcional). En caso de detectarse una concentración anormal de aves, se reforzarán las medidas de cobertura, limpieza, control operacional, monitoreo y aplicación de medidas disuasivas adicionales hasta restablecer las condiciones normales de operación.

Considerando el diseño sanitario del relleno, la cobertura diaria y compactación de residuos, el control permanente del frente activo, la reducción de fuentes de alimentación, el monitoreo continuo, las medidas de disuasión y los procedimientos de contingencia comprometidos, se concluye que el Proyecto dispone de mecanismos suficientes para prevenir, controlar y corregir oportunamente la presencia de aves oportunistas, descartándose impactos adversos significativos sobre la salud de las personas, establecimientos educacionales, actividades agrícolas y comunidades ubicadas en el área de influencia del Proyecto.

1378. Observante: René Andrés Diaz Salgado

Observación:

Con el vertedero van a morir las siembras y los huertos donde trabaja tanta gente.

¿Cómo mitigaran esto como empresa?

Evaluación técnica de la observación:

La Dirección Regional del Maule del Servicio de Evaluación Ambiental considera pertinente la observación, en tanto aborda materias ambientales evaluadas durante el procedimiento. A continuación, se entrega la consideración correspondiente

Evaluación de efectos sobre los recursos naturales renovables

Respecto de la eventual generación de efectos adversos significativos sobre los recursos naturales renovables, en los términos del artículo 11 letra b) de la Ley N°19.300 y del artículo 6 del D.S. N°40/2012 del Ministerio del Medio Ambiente, el Proyecto evaluó los potenciales impactos sobre los componentes flora, vegetación, fauna terrestre, suelo, recursos hídricos, aire y ecosistemas asociados, considerando las fases de construcción, operación y cierre.

Con relación al área de influencia y los ecosistemas terrestres y en respuesta a las observaciones formuladas sobre la delimitación del área de influencia, el titular complementó su fundamentación incorporando el análisis de los principales mecanismos de impacto sobre los ecosistemas, incluyendo la pérdida y alteración de hábitat, la fragmentación y conectividad biológica, el funcionamiento ecosistémico, la perturbación y desplazamiento de fauna, los efectos por ruido, iluminación y tránsito de maquinaria, la afectación potencial de especies de baja movilidad, y los servicios ecosistémicos y uso recreativo del territorio.

La delimitación del área de influencia se definió considerando las obras y acciones del Proyecto, las unidades vegetacionales presentes, los hábitats identificados para fauna terrestre y la distribución espacial de las especies registradas durante las campañas de terreno realizadas en primavera, verano, otoño e invierno.

Por lo que el titular muestra que la intervención directa se concentra en superficies acotadas del predio, mientras que el entorno mantiene extensas áreas con continuidad de hábitat y cobertura vegetal que permiten el desplazamiento y utilización del territorio por parte de la fauna presente.

Pasando al detalle de Flora y vegetación, respecto de la vegetación, se determinó que las formaciones presentes corresponden principalmente a comunidades esclerófilas con distintos grados de intervención humana producto de actividades agropecuarias, extracción de leña y pastoreo.

La corta y reposición de vegetación se describen en los antecedentes del PAS 148 (Anexo 4-H de la Adenda Excepcional). La reforestación sectorial se distingue de las medidas de mitigación, reparación y compensación de impactos significativos establecidas en el capítulo 8 de la Adenda Excepcional.

Por lo que el titular señala que la composición y estructura general de la vegetación presente en el área de influencia no experimentará una alteración significativa que comprometa su permanencia a largo plazo.

En fauna, el capítulo 7 de la Adenda Excepcional identifica la pérdida de hábitat COFT-1 durante construcción y OFT-1 durante operación, ambas calificadas como significativas. El capítulo 8 de la

Adenda Excepcional presenta las medidas de mitigación MMF-1, rehabilitación de 0,85 ha, y MMF-2, construcción de refugios para fauna nativa.

Durante las campañas de caracterización fueron registrados mamíferos, aves, reptiles y anfibios, incluyendo especies endémicas y especies clasificadas como "Casi Amenazadas". No obstante, no se registraron especies clasificadas en categorías "En Peligro Crítico", "En Peligro" o "Vulnerable" dentro del área de intervención directa.

Considerando las exigencias formuladas durante la evaluación ambiental, el titular complementó las medidas de protección y seguimiento mediante un Programa de Protección y Monitoreo de Fauna que incorpora compromisos verificables, indicadores de seguimiento, metodologías de monitoreo, frecuencia de ejecución y medidas correctivas.

Entre las medidas comprometidas destacan:

- Monitoreo mediante transectos, búsqueda activa, estaciones de observación y cámaras trampa.
- Registro georreferenciado de ejemplares, refugios, madrigueras, huellas y otros indicios.
- Control de velocidad de vehículos al interior del proyecto.
- Capacitación ambiental obligatoria para trabajadores.
- Prohibición de caza, captura, alimentación o perturbación de fauna silvestre.
- Control de iluminación nocturna en sectores sensibles.
- Protección de especies de baja movilidad mediante medidas de rescate y relocalización cuando corresponda.

Asimismo, se establecieron criterios de activación de medidas correctivas frente a eventos tales como atropellos, afectación directa de ejemplares, alteración de refugios o incumplimiento de medidas operacionales.

Respecto del recurso suelo, se mostró que predominan unidades de capacidad de uso IV y VII, correspondientes a terrenos con limitaciones para el desarrollo de actividades agrícolas intensivas.

Los análisis efectuados muestran bajos niveles de erosión potencial y descartan procesos erosivos significativos asociados a la ejecución del Proyecto.

Las interacciones hídricas consideradas comprenden el atravieso de la Quebrada Sin Nombre 1 por el camino, la intervención de la Quebrada Sin Nombre 2 por el dique y las descargas de aguas lluvias y RIL tratado al canal Derrame Cruchaga. Estas obras están descritas separadamente en los anexos 4-I-1 a 4-I-4 de la Adenda Excepcional.

Respecto de emisiones atmosféricas, olores y perturbaciones operacionales, la evaluación consideró los efectos del ruido, tránsito de maquinaria, iluminación nocturna y otras actividades propias de la construcción y operación.

Los antecedentes de modelación concluyen que los efectos se mantienen acotados al entorno próximo del proyecto y que no se producirían alteraciones relevantes respecto de las condiciones de línea de base consideradas en la evaluación.

Adicionalmente, se incorporan medidas operacionales destinadas a reducir potenciales perturbaciones sobre la fauna y los ecosistemas circundantes, incluyendo gestión de residuos, control de iluminación y restricciones operacionales en sectores sensibles.

De acuerdo con los antecedentes técnicos presentados, el Proyecto incorpora medidas de prevención, mitigación, seguimiento y control para los componentes flora, vegetación, fauna, suelo, recursos hídricos y aire.

La evaluación reconoce la existencia de una pérdida de hábitat asociada a las superficies de intervención del Proyecto, incluyendo las áreas destinadas a infraestructura y la Zona de Acopio de Material de Excavación. Asimismo, se identifican efectos de perturbación, modificación y pérdida de hábitat para fauna terrestre que fueron considerados en la evaluación ambiental.

La existencia de efectos adversos significativos sobre el componente fauna constituye una de las circunstancias que fundamentan el ingreso del Proyecto mediante un Estudio de Impacto Ambiental (EIA), en conformidad con el artículo 11 letra b) de la Ley N°19.300 y el artículo 6 del D.S. N°40/2012.

El titular presenta que, mediante la implementación de las medidas de protección, rescate, relocalización, monitoreo y seguimiento comprometidas, los efectos identificados sobre los recursos naturales renovables pueden ser adecuadamente gestionados durante las fases de construcción, operación y cierre del Proyecto.

Evaluación de efectos sobre la producción agrícola, comercialización y exportación de productos agropecuarios

Los eventuales efectos del proyecto sobre las actividades económicas y productivas desarrolladas en el territorio, particularmente aquellas vinculadas a la agricultura, ganadería, apicultura y producción agroalimentaria regional, fueron abordadas en la evaluación ambiental del proyecto. Para ello se analizaron los potenciales efectos del proyecto sobre las actividades económicas presentes en el área de influencia, incluyendo la producción agrícola, ganadera y apícola. Los antecedentes técnicos contenidos en el EIA, sus Adendas y la Adenda Excepcional permitieron concluir que el proyecto no generará impactos significativos sobre la producción agropecuaria regional ni sobre la capacidad de comercialización de frutas, hortalizas, vinos, productos pecuarios u otros productos agrícolas provenientes del territorio.

En particular, las evaluaciones de calidad del aire, olores, recursos hídricos, aguas subterráneas, suelo y salud de la población concluyeron que, considerando las medidas de diseño, prevención, control y seguimiento comprometidas por el titular, no se prevén afectaciones ambientales capaces de comprometer la calidad de los productos agrícolas o ganaderos generados en el entorno del proyecto. Del mismo modo, durante la evaluación no se aportaron antecedentes técnicos que acreditaran posibles efectos sobre las cadenas de comercialización o sobre el cumplimiento de los estándares exigidos por los mercados nacionales e internacionales para los productos agropecuarios de la zona.

El titular incorporó diversos Compromisos Ambientales Voluntarios destinados a fortalecer el desarrollo económico y productivo del territorio.

Entre ellos destaca el Plan de Fomento de la Apicultura y Apoyo a la Actividad Agrícola, cuyo objetivo es contribuir al fortalecimiento de las actividades agropecuarias presentes en el área de influencia mediante:

- Asistencia técnica especializada a productores locales.
- Capacitación periódica impartida por profesionales del área agrícola.
- Apoyo al fortalecimiento de la actividad apícola.
- Mejoramiento de infraestructura productiva existente, incluyendo apoyo a invernaderos y otras instalaciones agrícolas.

- Promoción de iniciativas asociativas y fortalecimiento de capacidades productivas locales.
- Coordinación con programas e instrumentos públicos de fomento agropecuario disponibles en las comunas del área de influencia.

Complementariamente, el titular comprometió la implementación y mantención permanente de una plantación de lavanda, la que contribuirá tanto al fortalecimiento de la actividad apícola mediante el aporte de recursos florales para polinizadores, como a la integración paisajística del proyecto y al apoyo de las medidas de control de vectores consideradas para su operación.

Asimismo, se incorporó el CAV de apoyar soluciones de abastecimiento de agua potable para sectores rurales, incluyendo familias del sector Rosas Olea, contribuyendo al mejoramiento de las condiciones de acceso al agua para consumo humano.

Adicionalmente, la Adenda Excepcional incorporó programas de seguimiento ambiental que consideran monitoreos de aguas superficiales, aguas subterráneas, olores y otros componentes relevantes, cuyos resultados serán puestos a disposición de las autoridades competentes y de las comunidades interesadas. Estos mecanismos permitirán verificar permanentemente que la operación del proyecto no genere efectos ambientales que puedan afectar el desarrollo de las actividades productivas locales.

En materia específica de olores y su eventual relación con las actividades agrícolas, el titular comprometió las siguientes medidas y programas de seguimiento:

- Seguimiento de emisiones odorantes.
- Evaluación de funcionamiento y eficiencia del sistema de reducción de olores.
- Monitoreo de olores en aire ambiente.
- Seguimiento y gestión de reclamos por olores.
- Control operacional de la Planta de Tratamiento.
- Implementación del Plan de Apoyo a la Actividad Agrícola.
- Fumigación preventiva de viviendas en caso de ser necesaria para evitar la proliferación de vectores, particularmente moscas.

En consecuencia, la evaluación ambiental concluyó que el proyecto no generará impactos significativos sobre la producción agrícola, ganadera, apícola o vitivinícola de la zona, ni sobre la comercialización de dichos productos. No obstante, el titular incorporó una serie de compromisos ambientales voluntarios orientados a fortalecer las actividades productivas locales, mejorar las condiciones de desarrollo rural, apoyar el acceso al agua, fomentar la apicultura y agricultura local, y mantener un seguimiento ambiental permanente que permita resguardar la calidad ambiental del territorio y el desarrollo sustentable de las comunidades del área de influencia. Los compromisos descritos corresponden a control, seguimiento y apoyo productivo. En los antecedentes reseñados en esta respuesta no se identifica un compromiso de indemnización automática por cada cosecha, pago vitalicio o pensión a los habitantes.

1379. Observante: María Loreto Lucero Bravo

Observación:

Soy administrativa en S.S.R Putagán, contamos con 2 pozos y me preocupa lo que podría pasar con la calidad de nuestras aguas ante la posible instalación del relleno sanitario.

He sabido de la contaminación a las napas subterráneas que se produce de forma inevitable por estos proyectos. ¿Cómo la empresa nos asegura que ante la posible instalación del proyecto esto no ocurra y podremos seguir distribuyendo agua limpia a la población?

Evaluación técnica de la observación:

La Dirección Regional del Maule del Servicio de Evaluación Ambiental considera pertinente la observación, en tanto aborda materias ambientales evaluadas durante el procedimiento. A continuación, se entrega la consideración correspondiente

Evaluación de riesgos para la salud de la población

Respecto de la salud de las personas, se indica que en relación al artículo 5° del Reglamento del SEIA, sobre si el proyecto genera o presenta riesgos para la salud de las personas, el proponente incorporó en la Evaluación del Proyecto la identificación, estimación, modelación y evaluación de las emisiones atmosféricas, gases, olores, ruido, residuos sólidos y residuos líquidos generados durante las fases de construcción, operación y cierre, considerando los receptores humanos presentes en el área de influencia, las condiciones de exposición potencial y las medidas de prevención, manejo, control operacional y contingencia comprometidas en el expediente ambiental.

Respecto de emisiones atmosféricas, el Proyecto evaluó material particulado respirable MP10 y MP2,5, así como gases asociados a combustión y operación de maquinaria, equipos y transporte, incluyendo NOx, SO2 y CO. La evaluación consideró las fuentes emisoras asociadas a movimiento de tierras, excavaciones, nivelación, compactación, circulación de vehículos, operación de maquinaria y tránsito por caminos internos y externos. Los resultados fueron analizados mediante modelación atmosférica y evaluación por receptor, considerando condiciones meteorológicas locales y receptores humanos cercanos. A partir de dichos antecedentes, se fundamentó en el estudio de especialidad, que no se identifican condiciones de exposición capaces de generar efectos adversos significativos sobre la salud de las personas.

El proyecto contempla aplicación de supresores de polvo en caminos internos, control de velocidad, mantención de vehículos y maquinaria y lavado de ruedas. El Anexo 1-H de la Adenda Excepcional precisa que se eliminó el uso de RIL tratado para humectación de caminos; su reutilización interna corresponde al lavado de ruedas.

En relación con olores, el Proyecto identificó las fuentes odorantes asociadas a la operación propia del relleno sanitario y desarrolló modelaciones de dispersión odorante, considerando escenarios representativos de funcionamiento, delimitación de isocurvas y receptores humanos presentes en el área de influencia. La evaluación consideró la descarga de residuos, operación del frente activo, manejo de residuos y generación de biogás, junto con medidas de control operacional, tales como cobertura operacional, manejo controlado de residuos, control del frente activo, control de biogás y medidas de contingencia frente a eventos operacionales específicos. Conforme a los resultados obtenidos, no se prevé una exposición de magnitud, frecuencia o duración que configure efectos adversos significativos sobre la salud de las personas.

Respecto del ruido, el expediente incorpora una línea de base de 28 receptores, modelaciones de las fuentes del recinto en seis puntos y evaluación del tránsito exterior, junto con un estudio específico de cuatro receptores asociados a GHPPI. El capítulo 7 de la Adenda Excepcional reconoce el aumento de niveles de ruido en construcción, operación y cierre y lo califica como poco significativo. Por ello, la consideración de esta materia se refiere a los escenarios y receptores efectivamente evaluados.

En cuanto a residuos sólidos y líquidos, el Proyecto contempla sistemas de manejo, segregación, almacenamiento temporal, conducción, tratamiento y disposición, según corresponda a las categorías evaluadas en el expediente ambiental. Respecto de residuos líquidos y lixiviados, el diseño considera impermeabilización basal, captación, conducción, almacenamiento, tratamiento, monitoreo, control operacional y contingencias destinadas a evitar contacto o exposición directa de la población y prevenir afectaciones al entorno.

En consecuencia, la preocupación por la salud fue considerada mediante la identificación de fuentes de emisión, receptores, modelaciones, diseño sanitario y sistemas de manejo y seguimiento del proyecto. La SEREMI de Salud de la Región del Maule, mediante Ordinario N° 879, de 16 de octubre de 2026, se pronunció conforme sobre la Adenda Excepcional. Los antecedentes y controles descritos constituyen el fundamento de la respuesta, en los términos del artículo 5 del Reglamento del SEIA.

Captaciones de agua subterránea cercanas al proyecto

Respecto de la cercanía del proyecto a captaciones de aguas subterráneas y de los eventuales efectos sobre la calidad de estas aguas, el Titular actualizó el Anexo 3-U, “Estudio de Riesgo Sanitario de Captaciones de Aguas Subterráneas”, incorporado en la Adenda Excepcional, con el objeto de evaluar los riesgos asociados a la operación del Área de Disposición Final (ADF).

Como resultado de la actualización de antecedentes y de las campañas de terreno realizadas, se identificaron 10 captaciones de aguas subterráneas (pozos y/o norias) ubicadas a una distancia igual o inferior a 600 metros del ADF, las cuales se presentan en la Tabla 1 y en la Figura 2 del citado estudio. Asimismo, el Titular señala que efectuó nuevas campañas de levantamiento de información sin identificar captaciones adicionales dentro del área de influencia considerada.

Tabla. Captaciones subterráneas ubicadas a 600 metros o menos del ADF. Coordenadas UTM Datum WGS84, Huso 19 Sur

Pozo	Coordenadas	Distancia a ADF (m)
1	259.872 E, 6.041.036 N	584
2	259.707 E, 6.040.843 N	592
3	259.716 E, 6.040.726 N	510
4	259.626 E, 6.040.622 N	563
5	259.660 E, 6.040.618 N	525
6	259.681 E, 6.040.549 N	485
7	259.685 E, 6.040.502 N	477
8	259.568 E, 6.040.419 N	589
9	259.614 E, 6.040.136 N	600
10	259.882 E, 6.040.201 N	458

Fuente: Anexo 3-U Estudio de Riesgo Sanitario de Captaciones de Aguas Subterráneas, de la Adenda Excepcional.

Figura. Ubicación de captaciones subterráneas a 600 m o menos del ADF

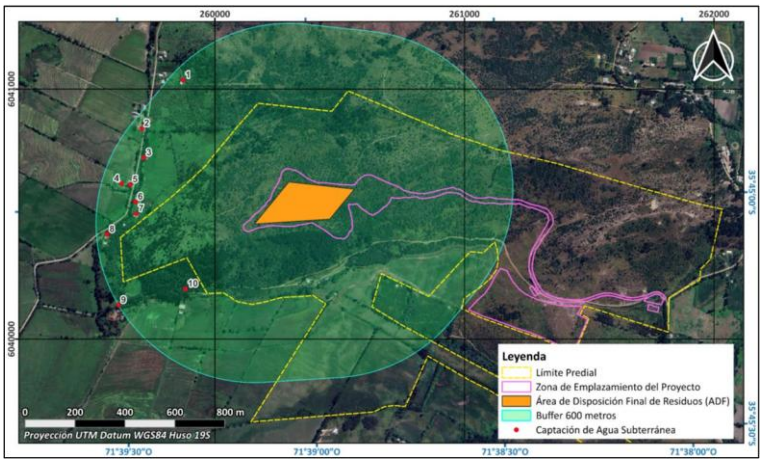

Fuente: Anexo 3-U Estudio de Riesgo Sanitario de Captaciones de Aguas Subterráneas, de la Adenda Excepcional.

En particular, durante una tercera campaña de terreno correspondiente al componente Medio Humano, desarrollada entre el 29 de septiembre y el 3 de octubre de 2025 en los sectores de Putagán y Gúmera, se verificó nuevamente la existencia de captaciones de agua subterránea, concluyéndose que no existen nuevas captaciones dentro del radio de 600 metros respecto del ADF, distintas de aquellas ya identificadas en el estudio. La ubicación de estas captaciones se encuentra representada en la Figura anterior, y en la cartografía del proyecto incorporada en los anexos denominados “Estudio de Riesgo Pozos Cercanos al ADF”.

Con el propósito de evaluar la eventual afectación de dichas captaciones, el Titular desarrolló un modelo hidrogeológico conforme a los lineamientos establecidos en la “Guía para el uso de modelos de aguas subterráneas en el SEIA” (SEA, 2012). Sobre esta base, se realizaron modelaciones de infiltración de lixiviados y transporte de contaminantes en aguas subterráneas, mediante las herramientas HELP V4 y ModelMuse, utilizando los códigos MODFLOW-NWT y MT3D-USGS.

La evaluación consideró escenarios conservadores de infiltración y un horizonte temporal de 51 años, incluyendo las etapas de operación, cierre y postcierre del proyecto. Los resultados muestran que las plumas de contaminación presentarían una evolución progresiva y lenta.

En el caso de los compuestos nitrogenados, la modelación indica que el transporte de contaminantes permanece confinado espacialmente al entorno del cerro Quilipín, sin alcanzar ninguna de las diez captaciones identificadas. Respecto de los cloruros, utilizados como trazador conservativo por su alta movilidad y sin considerar procesos de sorción o degradación, los resultados muestran una mayor extensión de la pluma contaminante. Sin embargo, incluso bajo este escenario deliberadamente conservador, la pluma podría aproximarse al entorno del Pozo N.° 3 hacia el final del período de simulación, manteniéndose las concentraciones estimadas muy por debajo de los límites establecidos por la normativa vigente.

Los resultados obtenidos se explican principalmente por las bajas tasas de infiltración estimadas desde el ADF, incluso bajo escenarios accidentales conservadores, las cuales evidencian la eficacia del sistema de impermeabilización basal contemplado en el diseño del proyecto. A ello se suman las condiciones hidrogeológicas del emplazamiento, caracterizadas por la presencia de rocas volcánicas de baja permeabilidad que limitan el flujo subterráneo.

Sobre la base de estos antecedentes, el Estudio de Riesgo Sanitario concluye que, considerando una correcta instalación y control de calidad del sistema de impermeabilización basal, la probabilidad de ocurrencia del escenario accidental modelado es baja. Asimismo, dado que las concentraciones proyectadas en las captaciones evaluadas se mantienen bajo los estándares normativos, las

consecuencias sanitarias potenciales se consideran de baja magnitud. En consecuencia, el riesgo sanitario asociado a la eventual infiltración de lixiviados se clasifica como bajo.

Complementariamente, el proyecto contempla diversas medidas de prevención, mitigación y seguimiento destinadas a evitar la infiltración de lixiviados, detectar oportunamente cualquier eventual afectación y establecer acciones correctivas cuando corresponda. Entre ellas se consideran sistemas de impermeabilización, captación y manejo de lixiviados, monitoreo continuo de aguas subterráneas y planes de contingencia.

Cabe señalar que la observación también se relaciona con la interpretación realizada por el Titular respecto de lo dispuesto en el artículo 10 del Decreto Supremo N.° 189/2005 del Ministerio de Salud, el cual establece que los rellenos sanitarios deben emplazarse a más de 600 metros de toda captación de agua existente y a más de 60 metros de cualquier curso o cuerpo de agua superficial. No obstante, la misma disposición permite solicitar a la autoridad sanitaria competente la aprobación de distancias inferiores cuando ello se encuentre debidamente fundamentado mediante un estudio de riesgos.

En este contexto, el Anexo 3-U de la Adenda Excepcional integra antecedentes geológicos, hidrogeológicos, geofísicos, geoquímicos, análisis de calidad de aguas, modelación numérica de flujo y transporte de contaminantes, así como la evaluación de escenarios conservadores de infiltración y falla de los sistemas de impermeabilización. Sobre la base de dichos antecedentes, el estudio concluye que no se prevén impactos significativos sobre la calidad ni sobre la disponibilidad de las aguas subterráneas asociadas a las captaciones evaluadas.

Finalmente, el Titular señala expresamente que, en virtud de los resultados obtenidos y conforme a lo dispuesto en el artículo 10 del D.S. N.° 189/2005, solicitará a la Secretaría Regional Ministerial de Salud la aprobación de distancias inferiores a las establecidas en la normativa, fundamentando dicha solicitud en los antecedentes técnicos desarrollados en el Anexo 3-U, “Estudio de Riesgo Sanitario de Captaciones de Aguas Subterráneas”, de la Adenda Excepcional. Lo anterior corresponde a una solicitud que deberá ser evaluada y resuelta por la autoridad sanitaria competente en el marco de sus atribuciones.

Calidad de aguas subterráneas

Respecto de la calidad de aguas subterráneas, el proponente presentó durante el proceso de evaluación antecedentes técnicos que respaldan que se han considerado las medidas necesarias para evitar la afectación de la calidad de las aguas subterráneas.

El ADF se emplaza en una unidad volcánica de baja permeabilidad del cerro Quilipín; las captaciones cercanas se vinculan a la unidad acuífera Putagán Norte. El Anexo 3-U de la Adenda Excepcional evalúa la posible circulación por el macizo fracturado e incorpora escenarios accidentales de infiltración.

Asimismo, los suelos predominantes corresponden a materiales arcillosos de baja permeabilidad, lo que reduce significativamente el potencial de infiltración y percolación de contaminantes hacia el subsuelo.

El ADF contempla impermeabilización basal y de taludes y un sistema de captación y conducción de lixiviados hacia la PTL, según el diseño sanitario presentado para el relleno y el PAS 141 (Anexo 4-E de la Adenda Complementaria). Estos elementos se integran con el estudio hidrogeológico y el seguimiento del agua subterránea.

Presenta las formas de Manejo de lixiviados, sobre el recubrimiento basal se instalará un sistema de captación y conducción de lixiviados hacia una planta de tratamiento. Este sistema evita el escurrimiento

libre de lixiviados sobre la superficie del relleno o los terrenos aledaños, descartándose la contaminación del suelo y de los cuerpos de agua cercanos.

Realiza una Evaluación hidrogeológica y análisis de las condiciones del área, el proyecto reconoce que el cerro Quilipín presenta procesos de meteorización y fracturamiento que podrían generar porosidad secundaria y favorecer localmente la circulación de aguas subterráneas. Considerando esta condición, el EIA incorporó una modelación hidrogeológica conservadora que representa el macizo rocoso como un medio fracturado.

El Anexo 3-U de la Adenda Excepcional analiza infiltración mediante HELP V4 y transporte mediante MODFLOW-NWT y MT3D-USGS, con un horizonte de 51 años que incluye operación, cierre y postcierre. Considera defectos y perforaciones en las capas de impermeabilización y utiliza compuestos nitrogenados y cloruros para representar el transporte bajo los escenarios evaluados.

Los compuestos nitrogenados modelados no alcanzan las diez captaciones identificadas. Para cloruros, representados como trazador conservativo, la pluma podría aproximarse al pozo N.° 3 al final del horizonte de 51 años, con concentraciones modeladas de 0 a 5 mg/L. El estudio concluye un riesgo sanitario aceptable bajo las condiciones evaluadas.

Propone medidas de control y monitoreo, una vez iniciada la fase de operación, se realizará monitoreo de aguas subterráneas tanto en los pozos exigidos por el D.S. N°189/05 del MINSAL como en aquellos comprometidos por el proyecto.

Adicionalmente, como Compromiso Ambiental Voluntario, el titular implementará una red de monitoreo compuesta por 10 puntos de control, superando las exigencias mínimas de la normativa vigente. Los resultados obtenidos serán informados periódicamente a los sistemas de Agua Potable Rural (APR) de Putagán y Coironal.

En consecuencia, la preocupación por afectación de aguas subterráneas fue abordada mediante caracterización de captaciones, modelación de infiltración y transporte, impermeabilización, manejo de lixiviados y monitoreo. Estos antecedentes sustentan la conclusión del Anexo 3-U de la Adenda Excepcional sobre riesgo sanitario aceptable en las condiciones y horizonte evaluados y permiten responder respecto de las captaciones identificadas.

1380. Observante: Amanda Ayala Lemus

Observación:

Creo que con el proyecto de residuos se pondrá en peligro la calidad de vida de las personas ya que se contamina el aire por los gases emanados el agua se contamina el vertedero atrae roedores moscas y ellas propagan enfermedades hacia las casas de los alrededores en fin por muchas cosas y otras mas no estoy de acuerdo con el relleno sanitario.

Quisiera saber ¿Cuáles son las medidas a tomar de parte de la empresa para que no se contamine mi pueblo?

Evaluación técnica de la observación:

La Dirección Regional del Maule del Servicio de Evaluación Ambiental considera pertinente la observación, en tanto aborda materias ambientales evaluadas durante el procedimiento. A continuación, se entrega la consideración correspondiente

Evaluación de riesgos para la salud de la población

Respecto de la salud de las personas, se indica que en relación al artículo 5° del Reglamento del SEIA, sobre si el proyecto genera o presenta riesgos para la salud de las personas, el proponente incorporó en la Evaluación del Proyecto la identificación, estimación, modelación y evaluación de las emisiones atmosféricas, gases, olores, ruido, residuos sólidos y residuos líquidos generados durante las fases de construcción, operación y cierre, considerando los receptores humanos presentes en el área de influencia, las condiciones de exposición potencial y las medidas de prevención, manejo, control operacional y contingencia comprometidas en el expediente ambiental.

Respecto de emisiones atmosféricas, el Proyecto evaluó material particulado respirable MP10 y MP2,5, así como gases asociados a combustión y operación de maquinaria, equipos y transporte, incluyendo NOx, SO2 y CO. La evaluación consideró las fuentes emisoras asociadas a movimiento de tierras, excavaciones, nivelación, compactación, circulación de vehículos, operación de maquinaria y tránsito por caminos internos y externos. Los resultados fueron analizados mediante modelación atmosférica y evaluación por receptor, considerando condiciones meteorológicas locales y receptores humanos cercanos. A partir de dichos antecedentes, se fundamentó en el estudio de especialidad, que no se identifican condiciones de exposición capaces de generar efectos adversos significativos sobre la salud de las personas.

El proyecto contempla aplicación de supresores de polvo en caminos internos, control de velocidad, mantención de vehículos y maquinaria y lavado de ruedas. El Anexo 1-H de la Adenda Excepcional precisa que se eliminó el uso de RIL tratado para humectación de caminos; su reutilización interna corresponde al lavado de ruedas.

En relación con olores, el Proyecto identificó las fuentes odorantes asociadas a la operación propia del relleno sanitario y desarrolló modelaciones de dispersión odorante, considerando escenarios representativos de funcionamiento, delimitación de isocurvas y receptores humanos presentes en el área de influencia. La evaluación consideró la descarga de residuos, operación del frente activo, manejo de residuos y generación de biogás, junto con medidas de control operacional, tales como cobertura operacional, manejo controlado de residuos, control del frente activo, control de biogás y medidas de contingencia frente a eventos operacionales específicos. Conforme a los resultados obtenidos, no se prevé una exposición de magnitud, frecuencia o duración que configure efectos adversos significativos sobre la salud de las personas.

Respecto del ruido, el expediente incorpora una línea de base de 28 receptores, modelaciones de las fuentes del recinto en seis puntos y evaluación del tránsito exterior, junto con un estudio específico de cuatro receptores asociados a GHPPI. El capítulo 7 de la Adenda Excepcional reconoce el aumento de niveles de ruido en construcción, operación y cierre y lo califica como poco significativo. Por ello, la consideración de esta materia se refiere a los escenarios y receptores efectivamente evaluados.

En cuanto a residuos sólidos y líquidos, el Proyecto contempla sistemas de manejo, segregación, almacenamiento temporal, conducción, tratamiento y disposición, según corresponda a las categorías evaluadas en el expediente ambiental. Respecto de residuos líquidos y lixiviados, el diseño considera impermeabilización basal, captación, conducción, almacenamiento, tratamiento, monitoreo, control operacional y contingencias destinadas a evitar contacto o exposición directa de la población y prevenir afectaciones al entorno.

En consecuencia, la preocupación por la salud fue considerada mediante la identificación de fuentes de emisión, receptores, modelaciones, diseño sanitario y sistemas de manejo y seguimiento del proyecto. La SEREMI de Salud de la Región del Maule, mediante Ordinario N° 879, de 16 de octubre de 2026, se pronunció conforme sobre la Adenda Excepcional. Los antecedentes y controles descritos constituyen el fundamento de la respuesta, en los términos del artículo 5 del Reglamento del SEIA.

Emisiones atmosféricas y calidad del aire

Respecto de la Calidad del aire en el área del proyecto, actualmente las concentraciones de MP2,5 superan la norma en todos los períodos analizados, siendo el período 2017-2019 el de mayor concentración (29,0 $\mu g/m^3$). Las comunas de Villa Alegre y Yerbas Buenas se encuentran declaradas zonas saturadas por MP2,5 (promedio anual y 24 horas), condición bajo la cual se desarrollará el proyecto. Asimismo, la estación de monitoreo de Linares registra superación de la norma para MP2,5, aunque no dispone de datos para MP10 ni para gases (NO_2, SO_2 y CO).

Para evaluar las emisiones del proyecto, se utilizó el modelo de dispersión atmosférica WRF/CALPUFF, considerando receptores de área y puntos habitados cercanos. Se modelaron emisiones de MP10, MP2,5 y gases, concluyéndose que las concentraciones proyectadas son muy bajas, se concentran principalmente dentro del área del proyecto y no generan aportes significativos en las zonas pobladas cercanas.

Los resultados muestran que el proyecto no altera de manera relevante la calidad del aire existente, estimándose incluso un aumento de 0,00% en la concentración promedio de 24 horas de MP2,5 en la estación Linares. Conforme a los criterios vigentes del SEIA para zonas saturadas, se descarta que las emisiones del proyecto generen riesgos significativos para la salud de la población o efectos adversos por exposición a MP2,5.

Si bien el proyecto se emplaza en una zona declarada saturada por MP2,5 mediante el D.S. N° 7/2021 del MMA, actualmente no existe un Plan de Descontaminación Atmosférica (PDA) vigente que exija compensación de emisiones. No obstante, se implementarán medidas de control como:

- Mantención periódica de vehículos y maquinaria.
- Revisión técnica vigente de todos los equipos.
- Aplicación de supresores de polvo en caminos interiores.
- Limitación de velocidad a 30 km/h.
- Uso de vehículos y maquinaria con estándar EURO V.

Las emisiones asociadas a las fases de construcción, operación y cierre son de magnitud reducida y no constituyen un aumento significativo respecto de las concentraciones actuales, por lo que el proyecto no generaría impactos relevantes sobre la calidad del aire ni sobre la salud y calidad de vida de la población.

Calidad del agua y protección de quebradas

Respecto a la preocupación por la afectación a aguas y en particular por las quebradas, se indica que de acuerdo con los antecedentes presentados, la construcción de la obra de atravieso considera medidas preventivas orientadas a resguardar la calidad de las aguas, entre ellas la ejecución preferente de las obras en seco, la prohibición de almacenamiento de materiales en el cauce o sus riberas, la revisión permanente del estado mecánico de la maquinaria, el registro fotográfico diario de las condiciones del escurrimiento y la implementación de medidas correctivas ante eventuales incrementos de turbidez u otras alteraciones atribuibles a las faenas.

Asimismo, se contempla un programa de monitoreo aguas arriba y aguas abajo de la intervención, basado en parámetros de la NCh 1333, incluyendo un monitoreo previo para establecer la condición basal de calidad de aguas.

Adicionalmente, el proyecto incorpora medidas de diseño destinadas a prevenir afectaciones sobre aguas superficiales y subterráneas derivadas de la operación del relleno sanitario. Entre estas se consideran sistemas de impermeabilización basal, captación y conducción de lixiviados, planta de tratamiento de lixiviados, monitoreo de aguas subterráneas conforme al D.S. N°189/2005 y planes de contingencia para eventuales fallas de los sistemas de manejo.

El efluente de la PTL contempla reutilización en la plataforma de lavado de ruedas y descarga al canal Derrame Cruchaga. El Anexo 1-H de la Adenda Excepcional estima una descarga promedio de 8,01 m^3/día y máxima de 15,42 m^3/día, e incorpora calidad de tratamiento, balance y manejo de las piscinas. El Anexo 4-I-4 de la Adenda Excepcional describe la obra de descarga de RIL tratado.

En consideración a lo anterior, y atendiendo a que la alteración del cauce corresponde a una intervención puntual que incorpora medidas de control, seguimiento y monitoreo específicas para resguardar la calidad del recurso hídrico, no se advierten antecedentes que permitan sostener la generación de efectos adversos significativos sobre la calidad de las aguas superficiales en relación con su condición de línea de base. Asimismo, las medidas de diseño y operación propuestas permiten prevenir potenciales aportes de contaminantes derivados de lixiviados, aguas servidas y otros residuos líquidos asociados al proyecto.

Por tanto, se estima que la magnitud y duración de los efectos sobre la calidad de las aguas no alcanzan la significancia requerida para configurar la circunstancia contemplada en el artículo 11 letra b) de la Ley N°19.300, en relación con el literal c) del artículo 6 del D.S. N°40/2012.

En consecuencia, sobre la base de los antecedentes aportados por el Titular, es posible concluir que el proyecto no generaría efectos adversos significativos sobre la calidad de las aguas superficiales ni subterráneas, descartándose la configuración del criterio establecido en el artículo 6 letra c) del Reglamento del SEIA para este componente.

Calidad de aguas subterráneas

Respecto de la calidad de aguas subterráneas, el proponente presentó durante el proceso de evaluación antecedentes técnicos que respaldan que se han considerado las medidas necesarias para evitar la afectación de la calidad de las aguas subterráneas.

El ADF se emplaza en una unidad volcánica de baja permeabilidad del cerro Quilipín; las captaciones cercanas se vinculan a la unidad acuífera Putagán Norte. El Anexo 3-U de la Adenda Excepcional evalúa la posible circulación por el macizo fracturado e incorpora escenarios accidentales de infiltración.

Asimismo, los suelos predominantes corresponden a materiales arcillosos de baja permeabilidad, lo que reduce significativamente el potencial de infiltración y percolación de contaminantes hacia el subsuelo.

El ADF contempla impermeabilización basal y de taludes y un sistema de captación y conducción de lixiviados hacia la PTL, según el diseño sanitario presentado para el relleno y el PAS 141 (Anexo 4-E de la Adenda Complementaria). Estos elementos se integran con el estudio hidrogeológico y el seguimiento del agua subterránea.

Presenta las formas de Manejo de lixiviados, sobre el recubrimiento basal se instalará un sistema de captación y conducción de lixiviados hacia una planta de tratamiento. Este sistema evita el escurrimiento libre de lixiviados sobre la superficie del relleno o los terrenos aledaños, descartándose la contaminación del suelo y de los cuerpos de agua cercanos.

Realiza una Evaluación hidrogeológica y análisis de las condiciones del área, el proyecto reconoce que el cerro Quilipín presenta procesos de meteorización y fracturamiento que podrían generar porosidad secundaria y favorecer localmente la circulación de aguas subterráneas. Considerando esta condición, el EIA incorporó una modelación hidrogeológica conservadora que representa el macizo rocoso como un medio fracturado.

El Anexo 3-U de la Adenda Excepcional analiza infiltración mediante HELP V4 y transporte mediante MODFLOW-NWT y MT3D-USGS, con un horizonte de 51 años que incluye operación, cierre y postcierre. Considera defectos y perforaciones en las capas de impermeabilización y utiliza compuestos nitrogenados y cloruros para representar el transporte bajo los escenarios evaluados.

Los compuestos nitrogenados modelados no alcanzan las diez captaciones identificadas. Para cloruros, representados como trazador conservativo, la pluma podría aproximarse al pozo N.° 3 al final del horizonte de 51 años, con concentraciones modeladas de 0 a 5 mg/L. El estudio concluye un riesgo sanitario aceptable bajo las condiciones evaluadas.

Propone medidas de control y monitoreo, una vez iniciada la fase de operación, se realizará monitoreo de aguas subterráneas tanto en los pozos exigidos por el D.S. N°189/05 del MINSAL como en aquellos comprometidos por el proyecto.

Adicionalmente, como Compromiso Ambiental Voluntario, el titular implementará una red de monitoreo compuesta por 10 puntos de control, superando las exigencias mínimas de la normativa vigente. Los resultados obtenidos serán informados periódicamente a los sistemas de Agua Potable Rural (APR) de Putagán y Coironal.

En consecuencia, la preocupación por afectación de aguas subterráneas fue abordada mediante caracterización de captaciones, modelación de infiltración y transporte, impermeabilización, manejo de lixiviados y monitoreo. Estos antecedentes sustentan la conclusión del Anexo 3-U de la Adenda Excepcional sobre riesgo sanitario aceptable en las condiciones y horizonte evaluados y permiten responder respecto de las captaciones identificadas.

Prevención y control de vectores

En el proyecto considera el control de vectores en las fases de operación y cierre del proyecto. Al respecto, cabe señalar que el Proyecto contempla un sistema integrado de prevención, control, monitoreo

y respuesta ante contingencias, desarrollado específicamente para minimizar la presencia de moscas, roedores y aves asociadas a la operación del Área de Disposición Final (ADF), conforme a lo establecido en el D.S. N°189/2005 y en Anexo 1-O de la Adenda Complementaria.

En primer término, es importante indicar que la principal medida de control de vectores corresponde al adecuado manejo operacional del relleno sanitario. En este sentido, el proyecto considera la cobertura diaria de residuos con una capa de al menos 15 cm de material de cobertura, la compactación permanente de las celdas, el manejo controlado de lixiviados, la limpieza diaria del frente de trabajo y de las áreas operacionales, así como la mantención periódica de los caminos interiores. Estas medidas tienen por finalidad reducir la disponibilidad de alimento, refugio y condiciones favorables para la reproducción de vectores sanitarios, así como minimizar la generación de olores potencialmente atractivos para éstos.

Respecto del control de moscas, el Plan contempla medidas pasivas y activas. Entre las medidas pasivas se incluyen la cobertura diaria e intermedia de residuos, la compactación adecuada de las celdas, el manejo de lixiviados mediante sistemas cerrados, la limpieza permanente de las instalaciones y para las instalaciones y protección de los trabajadores el uso de barreras físicas tales como mallas mosquiteras, ventiladores y sistemas de cierre automático de puertas en las edificaciones del proyecto.

Complementariamente, se implementará un programa permanente de control químico ejecutado por una empresa autorizada por la Autoridad Sanitaria. Este programa considera la aplicación de insecticidas adulticidas y larvicidas mediante rotación de principios activos para evitar fenómenos de resistencia biológica. En los sectores de mayor criticidad, particularmente el frente de trabajo activo, la frecuencia de aplicación programada será cada 48 horas durante la temporada de mayor actividad de moscas (septiembre a abril), pudiendo incrementarse hasta una frecuencia diaria cuando las inspecciones sanitarias, condiciones climáticas u operacionales así lo requieran. En la Planta de Tratamiento de Lixiviados (PTL), piscinas de almacenamiento, báscula y lavado de ruedas se aplicarán controles semanales, mientras que en oficinas, planta de valorización y otros sectores la frecuencia será semanal o quincenal según los resultados del monitoreo.

Adicionalmente, se implementará un sistema de monitoreo mediante trampas para moscas tanto al interior como al exterior del proyecto. Al interior del recinto se instalarán puntos de monitoreo en sectores críticos, incluyendo el frente de trabajo, PTL, báscula y oficinas administrativas. Asimismo, se contempla una red de monitoreo en viviendas cercanas al proyecto, permitiendo detectar oportunamente cualquier incremento de poblaciones de moscas y adoptar medidas correctivas inmediatas.

Respecto del control de roedores, el proyecto contempla un sistema de manejo integrado basado prioritariamente en medidas preventivas y ecológicas. Entre ellas se consideran la cobertura diaria de residuos, control de malezas, eliminación de refugios, hermeticidad de instalaciones, uso de trampas mecánicas y electrónicas, monitoreo periódico de actividad, registro de madrigueras y capturas, además del fomento al control biológico mediante la instalación de perchas y cajas nido para aves rapaces presentes en el área, tales como lechuzas, chunchos y jotes. Estas medidas serán complementadas con evaluaciones periódicas que permitan ajustar las estrategias de control según los resultados obtenidos.

En relación con las aves, se contempla un sistema de prevención basado en la reducción de fuentes de atracción mediante la cobertura de residuos, limpieza diaria de sectores operacionales y control de derrames. Adicionalmente, en caso de ser necesario, se implementarán medidas disuasivas no letales, tales como cañones sonoros automáticos y dispositivos visuales tipo halcón, orientadas exclusivamente a evitar la concentración de aves en el frente de trabajo activo.

Asimismo, de manera complementaria al control de moscas, roedores y aves, el Proyecto contempla medidas específicas para prevenir el ingreso y permanencia de perros vagos y/o perros asilvestrados en las instalaciones, considerando que éstos pueden constituir un factor adicional de riesgo sanitario,

operacional y ambiental. Para ello, el Proyecto contará con un cierre perimetral continuo de 1,8 metros de altura alrededor de todo el recinto, conforme a lo establecido en el artículo 14 del D.S. N°189/2005, además de sistemas de control de acceso y vigilancia permanente que restringirán el ingreso de personas y animales no autorizados.

Adicionalmente, el Plan de Prevención de Contingencias y el Plan de Emergencias incorporan específicamente el escenario denominado “Inclusión de perros vagos y asilvestrados al recinto”, estableciendo procedimientos de detección temprana, control y respuesta ante la presencia de estos animales. En caso de detectarse el ingreso de perros al área operacional, se activarán medidas destinadas a evitar su permanencia en sectores de disposición de residuos, minimizar la disponibilidad de fuentes de alimento mediante la cobertura diaria de residuos y mantener el resguardo sanitario y operacional de las instalaciones. Estas acciones serán complementadas con inspecciones periódicas del cierre perimetral, verificación de su integridad y registro de eventuales incidencias detectadas durante las fases de construcción, operación y cierre.

En cuanto a los medios de verificación y registros solicitados por la autoridad, el proyecto mantendrá un sistema documentado de seguimiento que incluirá registros diarios de cobertura y compactación, bitácoras de inspección sanitaria, registros de monitoreo de trampas, planillas de aplicación de insecticidas, certificados emitidos por la empresa especializada encargada del control de plagas, registros de capturas, reportes de medidas correctivas implementadas y respaldos digitales y físicos de todas las actividades ejecutadas. Dichos registros estarán disponibles para inspección por parte de la autoridad competente.

Finalmente, se informa que el Plan de Prevención de Contingencias y el Plan de Emergencias han sido actualizados para incorporar específicamente el escenario de proliferación de vectores (Capítulo 5 de la Adenda Excepcional). Ante un aumento significativo de moscas, roedores o aves, se activarán medidas de respuesta inmediata consistentes en el reforzamiento de coberturas, incremento de frecuencias de inspección, intensificación de aplicaciones de control sanitario, ampliación de puntos de monitoreo y ejecución de medidas correctivas focalizadas, manteniendo seguimiento permanente hasta recuperar las condiciones normales de operación. Estas acciones serán aplicables tanto durante la fase de operación como durante la fase de cierre del proyecto.

En consecuencia, considerando las características del diseño sanitario del relleno, las medidas operacionales permanentes, el programa específico de control de moscas, roedores y aves, el monitoreo dentro y fuera del área del proyecto, los mecanismos de verificación y los procedimientos de contingencia comprometidos, se concluye que el proyecto dispone de herramientas suficientes para prevenir, controlar y corregir oportunamente eventuales incrementos de vectores, descartándose la generación de impactos significativos sobre la salud de las personas o la calidad de vida de las comunidades del área de influencia.

Generación y manejo de biogás

Respecto a la generación de gases y particularmente biogás, se indica que, el biogás se genera naturalmente por la descomposición anaeróbica de la fracción orgánica de los residuos sólidos domiciliarios depositados en el relleno sanitario.

El proyecto considera la captación de estos gases, esta se realizará mediante un sistema de pozos de venteo verticales (chimeneas) construidos progresivamente a medida que avance la disposición de residuos. Estos pozos estarán separados aproximadamente cada 50 x 50 metros y estarán conformados por tuberías perforadas de HDPE de 200 mm de diámetro, relleno con piedra chancada para facilitar el

flujo de gases, contarán con cabezales de monitoreo y control, y sistema de conexión a tuberías de conducción.

Inicialmente los pozos funcionarán mediante extracción pasiva, permitiendo evacuar y disipar el biogás generado. Posteriormente, cuando los monitoreos demuestren concentraciones y caudales suficientes, se implementará un sistema de captación centralizada, con succión mediante tuberías colectoras, conducción hacia una antorcha de combustión, para finalizar con la quema controlada del metano (Capítulo 1 de la Adenda Excepcional).

El biogás de relleno sanitario está compuesto principalmente por metano, dióxido de carbono, ácido sulfhídrico (sulfuro de hidrógeno) y otros gases en bajas concentraciones.

Tabla. Compuestos del biogás del relleno sanitario

Componente	Concentración típica
Metano (CH_4)	40 a 60 %
Dióxido de carbono (CO_2)	40 a 50 %
Sulfuro de hidrógeno (H_2S)	50 a 100 ppm
Trazas de otros gases	<1 %

Respecto de la peligrosidad de estos gases el metano (CH_4) es un gas altamente inflamable, puede generar incendios o explosiones si se acumula en espacios confinados y en mezclas con aire, y posee un potencial de calentamiento global aproximadamente 28 veces superior al CO_2.

Por otra parte, el sulfuro de hidrógeno (H_2S), es un gas tóxico que se encuentra normalmente en alcantarillas, es responsable del característico olor a huevo podrido del alcantarillado, en altas concentraciones puede afectar la salud humana.

El dióxido de carbono (CO_2), no es tóxico en bajas concentraciones, pero puede desplazar oxígeno en espacios cerrados y es el principal gas de efecto invernadero.

Debido a las características de los gases que genera un relleno sanitario, el proyecto contempla medidas de monitoreo continuo de los gases CH_4, CO_2, O_2 y H_2S, contempla inspecciones periódicas de fugas, el control de presión en los pozos y planes de contingencia frente a explosiones o fugas.

Basado en las actualizaciones incorporadas en la adenda complementaria y adenda excepcional, la generación de biogás aumenta progresivamente durante la operación del relleno y continúa después de su cierre, a continuación, se presenta una estimación de la generación de biogás.

Las proyecciones del proyecto indican que la generación de biogás iniciará lentamente en el año 1 hasta llegar a su máximo un año después del cierre. Se estima una eficiencia de recuperación del 60 %.

Tabla. Proyección de generación de biogás

Año	Generación (m^3/h)	Recuperación (m^3/h)
Año 1	0	0
Año 11	609	366
Año 12 (máximo)	653	392
Año 31	190	114

La máxima producción se alcanzaría aproximadamente un año después del cierre operativo y luego disminuiría gradualmente durante los siguientes 20 años.

El proyecto considera que la generación de biogás continuará por aproximadamente 20 años posteriores al cierre del relleno. La fase de cierre comenzará al término de la vida útil del relleno sanitario y tendrá una duración de 20 años, conforme al D.S. N.° 189/2005.

Las principales acciones serán la instalación de una cobertura multicapa compuesta por una capa de tierra o cobertura de residuos (>60 cm), o una capa de geocompuesto bentonítico (GCL), una capa suelo (>15 cm), y una cobertura herbácea superficial para evitar erosión.

Se contará con una mantención del sistema de biogás, que considera los pozos de venteo, el sistema de captación, la chimenea de quema y el sistema de monitoreo permanente de gases.

También considera los monitoreos ambientales, durante el período post-cierre se contempla vigilar, la generación de biogás.

La operación de quema se mantendrá mientras exista generación significativa de biogás.

El principal aporte potencial al cambio climático proviene del metano (CH_4) generado por la degradación de los residuos orgánicos.

El metano liberado a la atmósfera constituye uno de los gases de efecto invernadero más relevantes asociados a los rellenos sanitarios. El proyecto contribuye a disminuir este impacto mediante la captación del biogás y su quema controlada. La conversión de CH_4 a CO_2, reduciendo significativamente su potencial de calentamiento global. El proyecto considera el monitoreo permanente de emisiones y presenta planees de emergencia y contingencias para enfrentar fugas durante operación y cierre.

Por lo tanto, el sistema de manejo de biogás constituye una de las principales medidas de mitigación climática del proyecto, permitiendo disminuir las emisiones de gases de efecto invernadero asociadas a la disposición final de residuos domiciliarios.

1381. Observante: María Elena Leiva Antúnez

Observación:

Estoy en contra del relleno sanitario porque soy habitante de la comuna de Yerbas Buenas y esto contaminaría enormemente, afectando el aire, la calidad de las plantaciones, considerando que es un pueblo agrícola, además afectara la calidad del aire y causara un daño enorme en los habitantes de Yerbas Buenas y alrededores.

Evaluación técnica de la observación:

La Dirección Regional del Maule del Servicio de Evaluación Ambiental considera pertinente la observación, en tanto aborda materias ambientales evaluadas durante el procedimiento. A continuación, se entrega la consideración correspondiente

Evaluación de riesgos para la salud de la población

Respecto de la salud de las personas, se indica que en relación al artículo 5° del Reglamento del SEIA, sobre si el proyecto genera o presenta riesgos para la salud de las personas, el proponente incorporó en la Evaluación del Proyecto la identificación, estimación, modelación y evaluación de las emisiones atmosféricas, gases, olores, ruido, residuos sólidos y residuos líquidos generados durante las fases de construcción, operación y cierre, considerando los receptores humanos presentes en el área de influencia, las condiciones de exposición potencial y las medidas de prevención, manejo, control operacional y contingencia comprometidas en el expediente ambiental.

Respecto de emisiones atmosféricas, el Proyecto evaluó material particulado respirable MP10 y MP2,5, así como gases asociados a combustión y operación de maquinaria, equipos y transporte, incluyendo NOx, SO2 y CO. La evaluación consideró las fuentes emisoras asociadas a movimiento de tierras, excavaciones, nivelación, compactación, circulación de vehículos, operación de maquinaria y tránsito por caminos internos y externos. Los resultados fueron analizados mediante modelación atmosférica y evaluación por receptor, considerando condiciones meteorológicas locales y receptores humanos cercanos. A partir de dichos antecedentes, se fundamentó en el estudio de especialidad, que no se identifican condiciones de exposición capaces de generar efectos adversos significativos sobre la salud de las personas.

El proyecto contempla aplicación de supresores de polvo en caminos internos, control de velocidad, mantención de vehículos y maquinaria y lavado de ruedas. El Anexo 1-H de la Adenda Excepcional precisa que se eliminó el uso de RIL tratado para humectación de caminos; su reutilización interna corresponde al lavado de ruedas.

En relación con olores, el Proyecto identificó las fuentes odorantes asociadas a la operación propia del relleno sanitario y desarrolló modelaciones de dispersión odorante, considerando escenarios representativos de funcionamiento, delimitación de isocurvas y receptores humanos presentes en el área de influencia. La evaluación consideró la descarga de residuos, operación del frente activo, manejo de residuos y generación de biogás, junto con medidas de control operacional, tales como cobertura operacional, manejo controlado de residuos, control del frente activo, control de biogás y medidas de contingencia frente a eventos operacionales específicos. Conforme a los resultados obtenidos, no se prevé una exposición de magnitud, frecuencia o duración que configure efectos adversos significativos sobre la salud de las personas.

Respecto del ruido, el expediente incorpora una línea de base de 28 receptores, modelaciones de las fuentes del recinto en seis puntos y evaluación del tránsito exterior, junto con un estudio específico de

cuatro receptores asociados a GHPPI. El capítulo 7 de la Adenda Excepcional reconoce el aumento de niveles de ruido en construcción, operación y cierre y lo califica como poco significativo. Por ello, la consideración de esta materia se refiere a los escenarios y receptores efectivamente evaluados.

En cuanto a residuos sólidos y líquidos, el Proyecto contempla sistemas de manejo, segregación, almacenamiento temporal, conducción, tratamiento y disposición, según corresponda a las categorías evaluadas en el expediente ambiental. Respecto de residuos líquidos y lixiviados, el diseño considera impermeabilización basal, captación, conducción, almacenamiento, tratamiento, monitoreo, control operacional y contingencias destinadas a evitar contacto o exposición directa de la población y prevenir afectaciones al entorno.

En consecuencia, la preocupación por la salud fue considerada mediante la identificación de fuentes de emisión, receptores, modelaciones, diseño sanitario y sistemas de manejo y seguimiento del proyecto. La SEREMI de Salud de la Región del Maule, mediante Ordinario N° 879, de 16 de octubre de 2026, se pronunció conforme sobre la Adenda Excepcional. Los antecedentes y controles descritos constituyen el fundamento de la respuesta, en los términos del artículo 5 del Reglamento del SEIA.

Emisiones atmosféricas y calidad del aire

Respecto de la Calidad del aire en el área del proyecto, actualmente las concentraciones de MP2,5 superan la norma en todos los períodos analizados, siendo el período 2017-2019 el de mayor concentración (29,0 $\mu g/m^3$). Las comunas de Villa Alegre y Yerbas Buenas se encuentran declaradas zonas saturadas por MP2,5 (promedio anual y 24 horas), condición bajo la cual se desarrollará el proyecto. Asimismo, la estación de monitoreo de Linares registra superación de la norma para MP2,5, aunque no dispone de datos para MP10 ni para gases (NO_2, SO_2 y CO).

Para evaluar las emisiones del proyecto, se utilizó el modelo de dispersión atmosférica WRF/CALPUFF, considerando receptores de área y puntos habitados cercanos. Se modelaron emisiones de MP10, MP2,5 y gases, concluyéndose que las concentraciones proyectadas son muy bajas, se concentran principalmente dentro del área del proyecto y no generan aportes significativos en las zonas pobladas cercanas.

Los resultados muestran que el proyecto no altera de manera relevante la calidad del aire existente, estimándose incluso un aumento de 0,00% en la concentración promedio de 24 horas de MP2,5 en la estación Linares. Conforme a los criterios vigentes del SEIA para zonas saturadas, se descarta que las emisiones del proyecto generen riesgos significativos para la salud de la población o efectos adversos por exposición a MP2,5.

Si bien el proyecto se emplaza en una zona declarada saturada por MP2,5 mediante el D.S. N° 7/2021 del MMA, actualmente no existe un Plan de Descontaminación Atmosférica (PDA) vigente que exija compensación de emisiones. No obstante, se implementarán medidas de control como:

- Mantención periódica de vehículos y maquinaria.
- Revisión técnica vigente de todos los equipos.
- Aplicación de supresores de polvo en caminos interiores.
- Limitación de velocidad a 30 km/h.
- Uso de vehículos y maquinaria con estándar EURO V.

Las emisiones asociadas a las fases de construcción, operación y cierre son de magnitud reducida y no constituyen un aumento significativo respecto de las concentraciones actuales, por lo que el proyecto no generaría impactos relevantes sobre la calidad del aire ni sobre la salud y calidad de vida de la población.

Evaluación de efectos sobre los recursos naturales renovables

Respecto de la eventual generación de efectos adversos significativos sobre los recursos naturales renovables, en los términos del artículo 11 letra b) de la Ley N°19.300 y del artículo 6 del D.S. N°40/2012 del Ministerio del Medio Ambiente, el Proyecto evaluó los potenciales impactos sobre los componentes flora, vegetación, fauna terrestre, suelo, recursos hídricos, aire y ecosistemas asociados, considerando las fases de construcción, operación y cierre.

Con relación al área de influencia y los ecosistemas terrestres y en respuesta a las observaciones formuladas sobre la delimitación del área de influencia, el titular complementó su fundamentación incorporando el análisis de los principales mecanismos de impacto sobre los ecosistemas, incluyendo la pérdida y alteración de hábitat, la fragmentación y conectividad biológica, el funcionamiento ecosistémico, la perturbación y desplazamiento de fauna, los efectos por ruido, iluminación y tránsito de maquinaria, la afectación potencial de especies de baja movilidad, y los servicios ecosistémicos y uso recreativo del territorio.

La delimitación del área de influencia se definió considerando las obras y acciones del Proyecto, las unidades vegetacionales presentes, los hábitats identificados para fauna terrestre y la distribución espacial de las especies registradas durante las campañas de terreno realizadas en primavera, verano, otoño e invierno.

Por lo que el titular muestra que la intervención directa se concentra en superficies acotadas del predio, mientras que el entorno mantiene extensas áreas con continuidad de hábitat y cobertura vegetal que permiten el desplazamiento y utilización del territorio por parte de la fauna presente.

Pasando al detalle de Flora y vegetación, respecto de la vegetación, se determinó que las formaciones presentes corresponden principalmente a comunidades esclerófilas con distintos grados de intervención humana producto de actividades agropecuarias, extracción de leña y pastoreo.

La corta y reposición de vegetación se describen en los antecedentes del PAS 148 (Anexo 4-H de la Adenda Excepcional). La reforestación sectorial se distingue de las medidas de mitigación, reparación y compensación de impactos significativos establecidas en el capítulo 8 de la Adenda Excepcional.

Por lo que el titular señala que la composición y estructura general de la vegetación presente en el área de influencia no experimentará una alteración significativa que comprometa su permanencia a largo plazo.

En fauna, el capítulo 7 de la Adenda Excepcional identifica la pérdida de hábitat COFT-1 durante construcción y OFT-1 durante operación, ambas calificadas como significativas. El capítulo 8 de la Adenda Excepcional presenta las medidas de mitigación MMF-1, rehabilitación de 0,85 ha, y MMF-2, construcción de refugios para fauna nativa.

Durante las campañas de caracterización fueron registrados mamíferos, aves, reptiles y anfibios, incluyendo especies endémicas y especies clasificadas como "Casi Amenazadas". No obstante, no se registraron especies clasificadas en categorías "En Peligro Crítico", "En Peligro" o "Vulnerable" dentro del área de intervención directa.

Considerando las exigencias formuladas durante la evaluación ambiental, el titular complementó las medidas de protección y seguimiento mediante un Programa de Protección y Monitoreo de Fauna que incorpora compromisos verificables, indicadores de seguimiento, metodologías de monitoreo, frecuencia de ejecución y medidas correctivas.

Entre las medidas comprometidas destacan:

- Monitoreo mediante transectos, búsqueda activa, estaciones de observación y cámaras trampa.
- Registro georreferenciado de ejemplares, refugios, madrigueras, huellas y otros indicios.
- Control de velocidad de vehículos al interior del proyecto.
- Capacitación ambiental obligatoria para trabajadores.
- Prohibición de caza, captura, alimentación o perturbación de fauna silvestre.
- Control de iluminación nocturna en sectores sensibles.
- Protección de especies de baja movilidad mediante medidas de rescate y relocalización cuando corresponda.

Asimismo, se establecieron criterios de activación de medidas correctivas frente a eventos tales como atropellos, afectación directa de ejemplares, alteración de refugios o incumplimiento de medidas operacionales.

Respecto del recurso suelo, se mostró que predominan unidades de capacidad de uso IV y VII, correspondientes a terrenos con limitaciones para el desarrollo de actividades agrícolas intensivas.

Los análisis efectuados muestran bajos niveles de erosión potencial y descartan procesos erosivos significativos asociados a la ejecución del Proyecto.

Las interacciones hídricas consideradas comprenden el atravieso de la Quebrada Sin Nombre 1 por el camino, la intervención de la Quebrada Sin Nombre 2 por el dique y las descargas de aguas lluvias y RIL tratado al canal Derrame Cruchaga. Estas obras están descritas separadamente en los anexos 4-I-1 a 4-I-4 de la Adenda Excepcional.

Respecto de emisiones atmosféricas, olores y perturbaciones operacionales, la evaluación consideró los efectos del ruido, tránsito de maquinaria, iluminación nocturna y otras actividades propias de la construcción y operación.

Los antecedentes de modelación concluyen que los efectos se mantienen acotados al entorno próximo del proyecto y que no se producirían alteraciones relevantes respecto de las condiciones de línea de base consideradas en la evaluación.

Adicionalmente, se incorporan medidas operacionales destinadas a reducir potenciales perturbaciones sobre la fauna y los ecosistemas circundantes, incluyendo gestión de residuos, control de iluminación y restricciones operacionales en sectores sensibles.

De acuerdo con los antecedentes técnicos presentados, el Proyecto incorpora medidas de prevención, mitigación, seguimiento y control para los componentes flora, vegetación, fauna, suelo, recursos hídricos y aire.

La evaluación reconoce la existencia de una pérdida de hábitat asociada a las superficies de intervención del Proyecto, incluyendo las áreas destinadas a infraestructura y la Zona de Acopio de Material de Excavación. Asimismo, se identifican efectos de perturbación, modificación y pérdida de hábitat para fauna terrestre que fueron considerados en la evaluación ambiental.

La existencia de efectos adversos significativos sobre el componente fauna constituye una de las circunstancias que fundamentan el ingreso del Proyecto mediante un Estudio de Impacto Ambiental (EIA), en conformidad con el artículo 11 letra b) de la Ley N°19.300 y el artículo 6 del D.S. N°40/2012.

El titular presenta que, mediante la implementación de las medidas de protección, rescate, relocalización, monitoreo y seguimiento comprometidas, los efectos identificados sobre los recursos naturales renovables pueden ser adecuadamente gestionados durante las fases de construcción, operación y cierre del Proyecto.

Actividad agrícola para el consumo doméstico.

Respecto de la preocupación por el impacto asociado a las labores agrícolas por la cercanía a la presencia de un relleno sanitario se hace presente que la evaluación ambiental concluyó que no se prevén impactos significativos sobre la producción agrícola local. En la respuesta 1.12.3 de la Adenda Excepcional el titular complementó la descripción de las actividades económicas, productivas y de subsistencia identificadas en los predios y sectores rurales localizados dentro del Área de Influencia. Conforme a los antecedentes levantados durante las campañas de terreno realizadas, así como la observación territorial y revisión cartográfica desarrolladas durante la evaluación ambiental del Proyecto, en el área evaluada predominan actividades rurales de carácter familiar y de pequeña escala, asociadas principalmente a uso agrícola, agropecuario y de subsistencia.

En este contexto, se identificaron huertos familiares, frutales menores, cultivos de autoconsumo, superficies de cultivo estacional, pastizales y sectores destinados a uso agropecuario menor y consumo animal, desarrollados principalmente en predios rurales dispersos de los sectores La Faja, Putagán, Gumera y Santa Marina. Para complementar dicha caracterización, se incorpora la siguiente tabla descriptiva referencial de actividades económicas, productivas y de subsistencia identificadas en el Área de Influencia:

Tabla. Actividades económicas, productivas y subsistencia del A.I

Sector	Tipo de actividad	Cultivo/Uso identificado	Superficie aproximada observada
La Faja	Subsistencia familiar	Huertos familiares y frutales menores	Menor a 0,5 ha
La Faja	Agropecuario menor	Pastizales y consumo animal	0,5 a 2 ha
Putagán	Agrícola familiar	Cultivos estacionales y autoconsumo	0,5 a 1 ha
Putagán	Agropecuario menor	Praderas y uso animal doméstico	1 a 3 ha
Gumera	Subsistencia rural	Huertos, frutales menores y aves de corral	Menor a 0,5 ha
Gumera	Agrícola menor	Cultivo estacional de pequeña escala	0,5 a 1 ha
Santa Marina	Agropecuario familiar	Pastizales y uso pecuario menor	1 a 3 ha
Santa Marina	Subsistencia familiar	Huertos y producción menor de autoconsumo	Menor a 0,5 ha

Fuente: ELB Medio Humano

Las superficies informadas, corresponden a estimaciones obtenidas a partir de observación territorial, antecedentes levantados durante campañas de terreno y revisión cartográfica disponible y tiene por

objeto ampliar la caracterización rural y productiva del componente Medio Humano previamente incorporada en el expediente

Además, el titular incorporó diversos Compromisos Ambientales Voluntarios destinados a fortalecer el desarrollo económico y productivo del territorio.

Entre ellos destaca el Plan de Fomento de la Apicultura y Apoyo a la Actividad Agrícola, cuyo objetivo es contribuir al fortalecimiento de las actividades agropecuarias presentes en el área de influencia mediante:

- Asistencia técnica especializada a productores locales.
- Capacitación periódica impartida por profesionales del área agrícola.
- Apoyo al fortalecimiento de la actividad apícola.
- Mejoramiento de infraestructura productiva existente, incluyendo apoyo a invernaderos y otras instalaciones agrícolas.
- Promoción de iniciativas asociativas y fortalecimiento de capacidades productivas locales.
- Coordinación con programas e instrumentos públicos de fomento agropecuario disponibles en las comunas del área de influencia.

Además, en materia específica de olores y su eventual relación con las actividades agrícolas, el titular comprometió las siguientes medidas y programas de seguimiento:

- Seguimiento de emisiones odorantes.
- Evaluación de funcionamiento y eficiencia del sistema de reducción de olores.
- Monitoreo de olores en aire ambiente.
- Seguimiento y gestión de reclamos por olores.
- Control operacional de la Planta de Tratamiento.
- Implementación del Plan de Apoyo a la Actividad Agrícola.
- Fumigación preventiva de viviendas en caso de ser necesaria para evitar la proliferación de vectores, particularmente moscas.

En consecuencia, la evaluación ambiental determinó que existen medidas de control, supervisión y seguimiento destinadas a prevenir posibles afectaciones al entorno agrícola, manteniéndose la conclusión de que el proyecto no generará impactos significativos sobre las actividades productivas del área de influencia.

1382. Observante: Lidia Cofre Seguel

Observación:

Vivimos en el sector de Rosa Olea a menos de 2 kilómetros del posible relleno, hace poco hicimos un pozo para el consumo y nos encontramos con agua a menos de 3 metros bajo el suelo a mis vecinos les pasa lo mismo somo bendecidos con este recurso ¿Cómo nos aseguran que los afluentes de agua no serán contaminados? La experiencia nacional demuestra que en muchos rellenos ocurre gran contaminación ¿si esto ocurre como compensaran a las comunidades y familias?

Evaluación técnica de la observación:

La Dirección Regional del Maule del Servicio de Evaluación Ambiental considera pertinente la observación, en tanto aborda materias ambientales evaluadas durante el procedimiento. A continuación, se entrega la consideración correspondiente

Procedimiento de evaluación ambiental y competencias de los organismos

Respecto de los procedimientos de la evaluación ambiental se indica que la Ley N°19.300 establece que el SEA es el órgano encargado de determinar si el impacto ambiental de una actividad o proyecto se ajusta a la normativa vigente. Para ello, el Reglamento del Sistema de Evaluación de Impacto Ambiental (SEIA) (D.S. N° 40/2012) exige que el titular acompañe todos los antecedentes que permitan evaluar dichos impactos y su significancia, así como el cumplimiento de las normas ambientales aplicables (artículo 18 D.S. N° 40/2012). Durante el proceso de evaluación, el SEA puede emitir Informes Consolidados de Solicitud de Aclaraciones, Rectificaciones o Ampliaciones (artículos 38 y 41), los cuales son respondidos mediante Adendas por el Titular (artículos 39 y 42 D.S. N° 40/2012). Asimismo, participan los órganos de la Administración del Estado (artículos 40 y 43 D.S. N° 40/2012), quienes deben pronunciarse sobre la suficiencia de las respuestas y la adecuada consideración de las observaciones ciudadanas.

Finalmente, el SEA elabora el Informe Consolidado de Evaluación (artículo 44 D.S. N° 40/2012), que sistematiza el proceso y contiene la recomendación fundada de aprobación o rechazo del proyecto. Dicho informe es la base para que la Comisión de Evaluación emita la Resolución de Calificación Ambiental (RCA), la cual certifica que el proyecto cumple con la normativa ambiental y que se han considerado los efectos señalados en el artículo 11 de la Ley, proponiendo medidas de mitigación, reparación y compensación apropiadas (artículo 62 D.S. N° 40/2012).

En caso de obtener una RCA favorable, el Titular debe cumplir estrictamente con las condiciones establecidas en ella durante todas las fases del proyecto (artículo 71 D.S. N° 40/2012). Si durante la ejecución se verifican cambios sustantivos en las variables evaluadas o surgen impactos no previstos, la RCA podrá ser revisada por el SEA, de oficio o a petición de parte (artículo 74 D.S. N° 40/2012).

Por último, la fiscalización del cumplimiento permanente de las normas y condiciones aprobadas corresponde a la Superintendencia del Medio Ambiente (SMA), conforme al artículo 64 de la Ley N°19.300.

En síntesis, el Proyecto al someterse al Sistema de Evaluación de Impacto Ambiental (SEIA), incurre en un procedimiento mediante el cual la autoridad competente verifica el cumplimiento de la normativa ambiental aplicable y evalúa los impactos ambientales asociados a la iniciativa. En este contexto, una eventual Resolución de Calificación Ambiental favorable certificará que el Proyecto cumple con la normativa ambiental vigente y que se han considerado los efectos, características y circunstancias establecidos en el artículo 11 de la Ley N° 19.300, junto con las medidas necesarias para hacerse cargo

de ellos. Cabe señalar que todo el procedimiento antes descrito, junto con los antecedentes y documentos que lo respaldan, se encuentra íntegramente disponible en el expediente de evaluación electrónico del proyecto.

Evaluación de riesgos para la salud de la población

Respecto de la salud de las personas, se indica que en relación al artículo 5° del Reglamento del SEIA, sobre si el proyecto genera o presenta riesgos para la salud de las personas, el proponente incorporó en la Evaluación del Proyecto la identificación, estimación, modelación y evaluación de las emisiones atmosféricas, gases, olores, ruido, residuos sólidos y residuos líquidos generados durante las fases de construcción, operación y cierre, considerando los receptores humanos presentes en el área de influencia, las condiciones de exposición potencial y las medidas de prevención, manejo, control operacional y contingencia comprometidas en el expediente ambiental.

Respecto de emisiones atmosféricas, el Proyecto evaluó material particulado respirable MP10 y MP2,5, así como gases asociados a combustión y operación de maquinaria, equipos y transporte, incluyendo NOx, SO2 y CO. La evaluación consideró las fuentes emisoras asociadas a movimiento de tierras, excavaciones, nivelación, compactación, circulación de vehículos, operación de maquinaria y tránsito por caminos internos y externos. Los resultados fueron analizados mediante modelación atmosférica y evaluación por receptor, considerando condiciones meteorológicas locales y receptores humanos cercanos. A partir de dichos antecedentes, se fundamentó en el estudio de especialidad, que no se identifican condiciones de exposición capaces de generar efectos adversos significativos sobre la salud de las personas.

El proyecto contempla aplicación de supresores de polvo en caminos internos, control de velocidad, mantención de vehículos y maquinaria y lavado de ruedas. El Anexo 1-H de la Adenda Excepcional precisa que se eliminó el uso de RIL tratado para humectación de caminos; su reutilización interna corresponde al lavado de ruedas.

En relación con olores, el Proyecto identificó las fuentes odorantes asociadas a la operación propia del relleno sanitario y desarrolló modelaciones de dispersión odorante, considerando escenarios representativos de funcionamiento, delimitación de isocurvas y receptores humanos presentes en el área de influencia. La evaluación consideró la descarga de residuos, operación del frente activo, manejo de residuos y generación de biogás, junto con medidas de control operacional, tales como cobertura operacional, manejo controlado de residuos, control del frente activo, control de biogás y medidas de contingencia frente a eventos operacionales específicos. Conforme a los resultados obtenidos, no se prevé una exposición de magnitud, frecuencia o duración que configure efectos adversos significativos sobre la salud de las personas.

Respecto del ruido, el expediente incorpora una línea de base de 28 receptores, modelaciones de las fuentes del recinto en seis puntos y evaluación del tránsito exterior, junto con un estudio específico de cuatro receptores asociados a GHPPI. El capítulo 7 de la Adenda Excepcional reconoce el aumento de niveles de ruido en construcción, operación y cierre y lo califica como poco significativo. Por ello, la consideración de esta materia se refiere a los escenarios y receptores efectivamente evaluados.

En cuanto a residuos sólidos y líquidos, el Proyecto contempla sistemas de manejo, segregación, almacenamiento temporal, conducción, tratamiento y disposición, según corresponda a las categorías evaluadas en el expediente ambiental. Respecto de residuos líquidos y lixiviados, el diseño considera impermeabilización basal, captación, conducción, almacenamiento, tratamiento, monitoreo, control

operacional y contingencias destinadas a evitar contacto o exposición directa de la población y prevenir afectaciones al entorno.

En consecuencia, la preocupación por la salud fue considerada mediante la identificación de fuentes de emisión, receptores, modelaciones, diseño sanitario y sistemas de manejo y seguimiento del proyecto. La SEREMI de Salud de la Región del Maule, mediante Ordinario N° 879, de 16 de octubre de 2026, se pronunció conforme sobre la Adenda Excepcional. Los antecedentes y controles descritos constituyen el fundamento de la respuesta, en los términos del artículo 5 del Reglamento del SEIA.

Calidad del agua y protección de quebradas

Respecto a la preocupación por la afectación a aguas y en particular por las quebradas, se indica que de acuerdo con los antecedentes presentados, la construcción de la obra de atravieso considera medidas preventivas orientadas a resguardar la calidad de las aguas, entre ellas la ejecución preferente de las obras en seco, la prohibición de almacenamiento de materiales en el cauce o sus riberas, la revisión permanente del estado mecánico de la maquinaria, el registro fotográfico diario de las condiciones del escurrimiento y la implementación de medidas correctivas ante eventuales incrementos de turbidez u otras alteraciones atribuibles a las faenas.

Asimismo, se contempla un programa de monitoreo aguas arriba y aguas abajo de la intervención, basado en parámetros de la NCh 1333, incluyendo un monitoreo previo para establecer la condición basal de calidad de aguas.

Adicionalmente, el proyecto incorpora medidas de diseño destinadas a prevenir afectaciones sobre aguas superficiales y subterráneas derivadas de la operación del relleno sanitario. Entre estas se consideran sistemas de impermeabilización basal, captación y conducción de lixiviados, planta de tratamiento de lixiviados, monitoreo de aguas subterráneas conforme al D.S. N°189/2005 y planes de contingencia para eventuales fallas de los sistemas de manejo.

El efluente de la PTL contempla reutilización en la plataforma de lavado de ruedas y descarga al canal Derrame Cruchaga. El Anexo 1-H de la Adenda Excepcional estima una descarga promedio de 8,01 m³/día y máxima de 15,42 m³/día, e incorpora calidad de tratamiento, balance y manejo de las piscinas. El Anexo 4-I-4 de la Adenda Excepcional describe la obra de descarga de RIL tratado.

En consideración a lo anterior, y atendiendo a que la alteración del cauce corresponde a una intervención puntual que incorpora medidas de control, seguimiento y monitoreo específicas para resguardar la calidad del recurso hídrico, no se advierten antecedentes que permitan sostener la generación de efectos adversos significativos sobre la calidad de las aguas superficiales en relación con su condición de línea de base. Asimismo, las medidas de diseño y operación propuestas permiten prevenir potenciales aportes de contaminantes derivados de lixiviados, aguas servidas y otros residuos líquidos asociados al proyecto.

Por tanto, se estima que la magnitud y duración de los efectos sobre la calidad de las aguas no alcanzan la significancia requerida para configurar la circunstancia contemplada en el artículo 11 letra b) de la Ley N°19.300, en relación con el literal c) del artículo 6 del D.S. N°40/2012.

En consecuencia, sobre la base de los antecedentes aportados por el Titular, es posible concluir que el proyecto no generaría efectos adversos significativos sobre la calidad de las aguas superficiales ni subterráneas, descartándose la configuración del criterio establecido en el artículo 6 letra c) del Reglamento del SEIA para este componente.

Captaciones de agua subterránea cercanas al proyecto

Respecto de la cercanía del proyecto a captaciones de aguas subterráneas y de los eventuales efectos sobre la calidad de estas aguas, el Titular actualizó el Anexo 3-U, "Estudio de Riesgo Sanitario de Captaciones de Aguas Subterráneas", incorporado en la Adenda Excepcional, con el objeto de evaluar los riesgos asociados a la operación del Área de Disposición Final (ADF).

Como resultado de la actualización de antecedentes y de las campañas de terreno realizadas, se identificaron 10 captaciones de aguas subterráneas (pozos y/o norias) ubicadas a una distancia igual o inferior a 600 metros del ADF, las cuales se presentan en la Tabla 1 y en la Figura 2 del citado estudio. Asimismo, el Titular señala que efectuó nuevas campañas de levantamiento de información sin identificar captaciones adicionales dentro del área de influencia considerada.

Tabla. Captaciones subterráneas ubicadas a 600 metros o menos del ADF. Coordenadas UTM Datum WGS84, Huso 19 Sur

Pozo	Coordenadas	Distancia a ADF (m)
1	259.872 E, 6.041.036 N	584
2	259.707 E, 6.040.843 N	592
3	259.716 E, 6.040.726 N	510
4	259.626 E, 6.040.622 N	563
5	259.660 E, 6.040.618 N	525
6	259.681 E, 6.040.549 N	485
7	259.685 E, 6.040.502 N	477
8	259.568 E, 6.040.419 N	589
9	259.614 E, 6.040.136 N	600
10	259.882 E, 6.040.201 N	458

Fuente: Anexo 3-U Estudio de Riesgo Sanitario de Captaciones de Aguas Subterráneas, de la Adenda Excepcional.

Figura. Ubicación de captaciones subterráneas a 600 m o menos del ADF

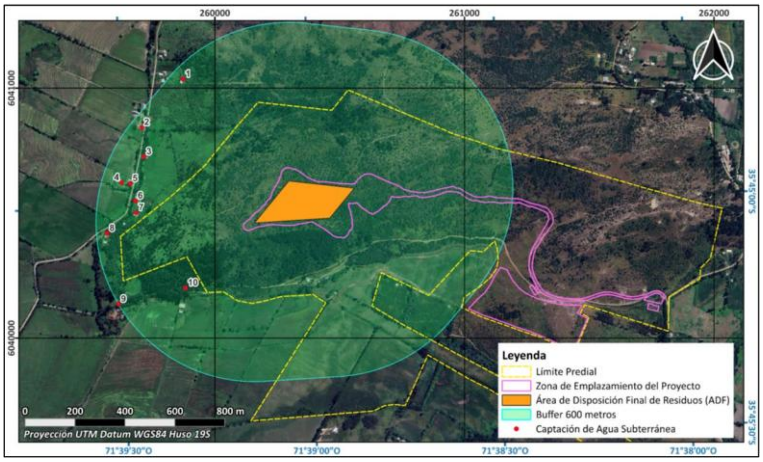

Fuente: Anexo 3-U Estudio de Riesgo Sanitario de Captaciones de Aguas Subterráneas, de la Adenda Excepcional.

En particular, durante una tercera campaña de terreno correspondiente al componente Medio Humano, desarrollada entre el 29 de septiembre y el 3 de octubre de 2025 en los sectores de Putagán y Gúmera, se verificó nuevamente la existencia de captaciones de agua subterránea, concluyéndose que no existen nuevas captaciones dentro del radio de 600 metros respecto del ADF, distintas de aquellas ya identificadas en el estudio. La ubicación de estas captaciones se encuentra representada en la Figura anterior, y en la cartografía del proyecto incorporada en los anexos denominados "Estudio de Riesgo Pozos Cercanos al ADF".

Con el propósito de evaluar la eventual afectación de dichas captaciones, el Titular desarrolló un modelo hidrogeológico conforme a los lineamientos establecidos en la "Guía para el uso de modelos de aguas subterráneas en el SEIA" (SEA, 2012). Sobre esta base, se realizaron modelaciones de infiltración de lixiviados y transporte de contaminantes en aguas subterráneas, mediante las herramientas HELP V4 y ModelMuse, utilizando los códigos MODFLOW-NWT y MT3D-USGS.

La evaluación consideró escenarios conservadores de infiltración y un horizonte temporal de 51 años, incluyendo las etapas de operación, cierre y postcierre del proyecto. Los resultados muestran que las plumas de contaminación presentarían una evolución progresiva y lenta.

En el caso de los compuestos nitrogenados, la modelación indica que el transporte de contaminantes permanece confinado espacialmente al entorno del cerro Quilipín, sin alcanzar ninguna de las diez captaciones identificadas. Respecto de los cloruros, utilizados como trazador conservativo por su alta movilidad y sin considerar procesos de sorción o degradación, los resultados muestran una mayor extensión de la pluma contaminante. Sin embargo, incluso bajo este escenario deliberadamente conservador, la pluma podría aproximarse al entorno del Pozo N.° 3 hacia el final del período de simulación, manteniéndose las concentraciones estimadas muy por debajo de los límites establecidos por la normativa vigente.

Los resultados obtenidos se explican principalmente por las bajas tasas de infiltración estimadas desde el ADF, incluso bajo escenarios accidentales conservadores, las cuales evidencian la eficacia del sistema de impermeabilización basal contemplado en el diseño del proyecto. A ello se suman las condiciones hidrogeológicas del emplazamiento, caracterizadas por la presencia de rocas volcánicas de baja permeabilidad que limitan el flujo subterráneo.

Sobre la base de estos antecedentes, el Estudio de Riesgo Sanitario concluye que, considerando una correcta instalación y control de calidad del sistema de impermeabilización basal, la probabilidad de ocurrencia del escenario accidental modelado es baja. Asimismo, dado que las concentraciones proyectadas en las captaciones evaluadas se mantienen bajo los estándares normativos, las consecuencias sanitarias potenciales se consideran de baja magnitud. En consecuencia, el riesgo sanitario asociado a la eventual infiltración de lixiviados se clasifica como bajo.

Complementariamente, el proyecto contempla diversas medidas de prevención, mitigación y seguimiento destinadas a evitar la infiltración de lixiviados, detectar oportunamente cualquier eventual afectación y establecer acciones correctivas cuando corresponda. Entre ellas se consideran sistemas de impermeabilización, captación y manejo de lixiviados, monitoreo continuo de aguas subterráneas y planes de contingencia.

Cabe señalar que la observación también se relaciona con la interpretación realizada por el Titular respecto de lo dispuesto en el artículo 10 del Decreto Supremo N.° 189/2005 del Ministerio de Salud, el cual establece que los rellenos sanitarios deben emplazarse a más de 600 metros de toda captación de agua existente y a más de 60 metros de cualquier curso o cuerpo de agua superficial. No obstante, la misma disposición permite solicitar a la autoridad sanitaria competente la aprobación de distancias inferiores cuando ello se encuentre debidamente fundamentado mediante un estudio de riesgos.

En este contexto, el Anexo 3-U de la Adenda Excepcional integra antecedentes geológicos, hidrogeológicos, geofísicos, geoquímicos, análisis de calidad de aguas, modelación numérica de flujo y transporte de contaminantes, así como la evaluación de escenarios conservadores de infiltración y falla de los sistemas de impermeabilización. Sobre la base de dichos antecedentes, el estudio concluye que no se prevén impactos significativos sobre la calidad ni sobre la disponibilidad de las aguas subterráneas asociadas a las captaciones evaluadas.

Finalmente, el Titular señala expresamente que, en virtud de los resultados obtenidos y conforme a lo dispuesto en el artículo 10 del D.S. N.° 189/2005, solicitará a la Secretaría Regional Ministerial de Salud la aprobación de distancias inferiores a las establecidas en la normativa, fundamentando dicha solicitud en los antecedentes técnicos desarrollados en el Anexo 3-U, "Estudio de Riesgo Sanitario de Captaciones de Aguas Subterráneas", de la Adenda Excepcional. Lo anterior corresponde a una solicitud que deberá ser evaluada y resuelta por la autoridad sanitaria competente en el marco de sus atribuciones.

Calidad de aguas subterráneas

Respecto de la calidad de aguas subterráneas, el proponente presentó durante el proceso de evaluación antecedentes técnicos que respaldan que se han considerado las medidas necesarias para evitar la afectación de la calidad de las aguas subterráneas.

El ADF se emplaza en una unidad volcánica de baja permeabilidad del cerro Quilipín; las captaciones cercanas se vinculan a la unidad acuífera Putagán Norte. El Anexo 3-U de la Adenda Excepcional evalúa la posible circulación por el macizo fracturado e incorpora escenarios accidentales de infiltración.

Asimismo, los suelos predominantes corresponden a materiales arcillosos de baja permeabilidad, lo que reduce significativamente el potencial de infiltración y percolación de contaminantes hacia el subsuelo.

El ADF contempla impermeabilización basal y de taludes y un sistema de captación y conducción de lixiviados hacia la PTL, según el diseño sanitario presentado para el relleno y el PAS 141 (Anexo 4-E de la Adenda Complementaria). Estos elementos se integran con el estudio hidrogeológico y el seguimiento del agua subterránea.

Presenta las formas de Manejo de lixiviados, sobre el recubrimiento basal se instalará un sistema de captación y conducción de lixiviados hacia una planta de tratamiento. Este sistema evita el escurrimiento libre de lixiviados sobre la superficie del relleno o los terrenos aledaños, descartándose la contaminación del suelo y de los cuerpos de agua cercanos.

Realiza una Evaluación hidrogeológica y análisis de las condiciones del área, el proyecto reconoce que el cerro Quilipín presenta procesos de meteorización y fracturamiento que podrían generar porosidad secundaria y favorecer localmente la circulación de aguas subterráneas. Considerando esta condición, el EIA incorporó una modelación hidrogeológica conservadora que representa el macizo rocoso como un medio fracturado.

El Anexo 3-U de la Adenda Excepcional analiza infiltración mediante HELP V4 y transporte mediante MODFLOW-NWT y MT3D-USGS, con un horizonte de 51 años que incluye operación, cierre y postcierre. Considera defectos y perforaciones en las capas de impermeabilización y utiliza compuestos nitrogenados y cloruros para representar el transporte bajo los escenarios evaluados.

Los compuestos nitrogenados modelados no alcanzan las diez captaciones identificadas. Para cloruros, representados como trazador conservativo, la pluma podría aproximarse al pozo N.° 3 al final del horizonte de 51 años, con concentraciones modeladas de 0 a 5 mg/L. El estudio concluye un riesgo sanitario aceptable bajo las condiciones evaluadas.

Propone medidas de control y monitoreo, una vez iniciada la fase de operación, se realizará monitoreo de aguas subterráneas tanto en los pozos exigidos por el D.S. N°189/05 del MINSAL como en aquellos comprometidos por el proyecto.

Adicionalmente, como Compromiso Ambiental Voluntario, el titular implementará una red de monitoreo compuesta por 10 puntos de control, superando las exigencias mínimas de la normativa vigente. Los

resultados obtenidos serán informados periódicamente a los sistemas de Agua Potable Rural (APR) de Putagán y Coironal.

En consecuencia, la preocupación por afectación de aguas subterráneas fue abordada mediante caracterización de captaciones, modelación de infiltración y transporte, impermeabilización, manejo de lixiviados y monitoreo. Estos antecedentes sustentan la conclusión del Anexo 3-U de la Adenda Excepcional sobre riesgo sanitario aceptable en las condiciones y horizonte evaluados y permiten responder respecto de las captaciones identificadas.

Comercialización y exportación de productos agropecuarios

Los eventuales efectos del proyecto sobre las actividades económicas y productivas desarrolladas en el territorio, particularmente aquellas vinculadas a la agricultura, ganadería, apicultura y producción agroalimentaria regional, fueron abordadas en la evaluación ambiental del proyecto. Para ello se analizaron los potenciales efectos del proyecto sobre las actividades económicas presentes en el área de influencia, incluyendo la producción agrícola, ganadera y apícola. Los antecedentes técnicos contenidos en el EIA, sus Adendas y la Adenda Excepcional permitieron concluir que el proyecto no generará impactos significativos sobre la producción agropecuaria regional ni sobre la capacidad de comercialización de frutas, hortalizas, vinos, productos pecuarios u otros productos agrícolas provenientes del territorio.

En particular, las evaluaciones de calidad del aire, olores, recursos hídricos, aguas subterráneas, suelo y salud de la población concluyeron que, considerando las medidas de diseño, prevención, control y seguimiento comprometidas por el titular, no se prevén afectaciones ambientales capaces de comprometer la calidad de los productos agrícolas o ganaderos generados en el entorno del proyecto. Del mismo modo, durante la evaluación no se aportaron antecedentes técnicos que acreditaran posibles efectos sobre las cadenas de comercialización o sobre el cumplimiento de los estándares exigidos por los mercados nacionales e internacionales para los productos agropecuarios de la zona.

El titular incorporó diversos Compromisos Ambientales Voluntarios destinados a fortalecer el desarrollo económico y productivo del territorio.

Entre ellos destaca el Plan de Fomento de la Apicultura y Apoyo a la Actividad Agrícola, cuyo objetivo es contribuir al fortalecimiento de las actividades agropecuarias presentes en el área de influencia mediante:

- Asistencia técnica especializada a productores locales.
- Capacitación periódica impartida por profesionales del área agrícola.
- Apoyo al fortalecimiento de la actividad apícola.
- Mejoramiento de infraestructura productiva existente, incluyendo apoyo a invernaderos y otras instalaciones agrícolas.
- Promoción de iniciativas asociativas y fortalecimiento de capacidades productivas locales.
- Coordinación con programas e instrumentos públicos de fomento agropecuario disponibles en las comunas del área de influencia.

Complementariamente, el titular comprometió la implementación y mantención permanente de una plantación de lavanda, la que contribuirá tanto al fortalecimiento de la actividad apícola mediante el aporte de recursos florales para polinizadores, como a la integración paisajística del proyecto y al apoyo de las medidas de control de vectores consideradas para su operación.

Asimismo, se incorporó el CAV de apoyar soluciones de abastecimiento de agua potable para sectores rurales, incluyendo familias del sector Rosas Olea, contribuyendo al mejoramiento de las condiciones de acceso al agua para consumo humano.

Adicionalmente, la Adenda Excepcional incorporó programas de seguimiento ambiental que consideran monitoreos de aguas superficiales, aguas subterráneas, olores y otros componentes relevantes, cuyos resultados serán puestos a disposición de las autoridades competentes y de las comunidades interesadas. Estos mecanismos permitirán verificar permanentemente que la operación del proyecto no genere efectos ambientales que puedan afectar el desarrollo de las actividades productivas locales.

En materia específica de olores y su eventual relación con las actividades agrícolas, el titular comprometió las siguientes medidas y programas de seguimiento:

- Seguimiento de emisiones odorantes.
- Evaluación de funcionamiento y eficiencia del sistema de reducción de olores.
- Monitoreo de olores en aire ambiente.
- Seguimiento y gestión de reclamos por olores.
- Control operacional de la Planta de Tratamiento.
- Implementación del Plan de Apoyo a la Actividad Agrícola.
- Fumigación preventiva de viviendas en caso de ser necesaria para evitar la proliferación de vectores, particularmente moscas.

En consecuencia, la evaluación ambiental concluyó que el proyecto no generará impactos significativos sobre la producción agrícola, ganadera, apícola o vitivinícola de la zona, ni sobre la comercialización de dichos productos. No obstante, el titular incorporó una serie de compromisos ambientales voluntarios orientados a fortalecer las actividades productivas locales, mejorar las condiciones de desarrollo rural, apoyar el acceso al agua, fomentar la apicultura y agricultura local, y mantener un seguimiento ambiental permanente que permita resguardar la calidad ambiental del territorio y el desarrollo sustentable de las comunidades del área de influencia. Los compromisos descritos corresponden a control, seguimiento y apoyo productivo. En los antecedentes reseñados en esta respuesta no se identifica un compromiso de indemnización automática por cada cosecha, pago vitalicio o pensión a los habitantes.

1383. Observante: Cristian Omar Figueroa Rivera

Observación:

Vivo en Huanquil, una zona cercana a donde quieren instalar el relleno sanitario. Nos preocupa en gran medida la contaminación que se produciría en la calidad del aire, mi hija de 17 años tiene asma y con un aire mas contaminado hay mayor probabilidad de que sufra exacerbaciones pulmonares. ¿Cómo la empresa mitigara estos daños a la calidad del aire?

Evaluación técnica de la observación:

La Dirección Regional del Maule del Servicio de Evaluación Ambiental considera pertinente la observación, en tanto aborda materias ambientales evaluadas durante el procedimiento. A continuación, se entrega la consideración correspondiente

Evaluación de riesgos para la salud de la población

Respecto de la salud de las personas, se indica que en relación al artículo 5° del Reglamento del SEIA, sobre si el proyecto genera o presenta riesgos para la salud de las personas, el proponente incorporó en la Evaluación del Proyecto la identificación, estimación, modelación y evaluación de las emisiones atmosféricas, gases, olores, ruido, residuos sólidos y residuos líquidos generados durante las fases de construcción, operación y cierre, considerando los receptores humanos presentes en el área de influencia, las condiciones de exposición potencial y las medidas de prevención, manejo, control operacional y contingencia comprometidas en el expediente ambiental.

Respecto de emisiones atmosféricas, el Proyecto evaluó material particulado respirable MP10 y MP2,5, así como gases asociados a combustión y operación de maquinaria, equipos y transporte, incluyendo NOx, SO2 y CO. La evaluación consideró las fuentes emisoras asociadas a movimiento de tierras, excavaciones, nivelación, compactación, circulación de vehículos, operación de maquinaria y tránsito por caminos internos y externos. Los resultados fueron analizados mediante modelación atmosférica y evaluación por receptor, considerando condiciones meteorológicas locales y receptores humanos cercanos. A partir de dichos antecedentes, se fundamentó en el estudio de especialidad, que no se identifican condiciones de exposición capaces de generar efectos adversos significativos sobre la salud de las personas.

El proyecto contempla aplicación de supresores de polvo en caminos internos, control de velocidad, mantención de vehículos y maquinaria y lavado de ruedas. El Anexo 1-H de la Adenda Excepcional precisa que se eliminó el uso de RIL tratado para humectación de caminos; su reutilización interna corresponde al lavado de ruedas.

En relación con olores, el Proyecto identificó las fuentes odorantes asociadas a la operación propia del relleno sanitario y desarrolló modelaciones de dispersión odorante, considerando escenarios representativos de funcionamiento, delimitación de isocurvas y receptores humanos presentes en el área de influencia. La evaluación consideró la descarga de residuos, operación del frente activo, manejo de residuos y generación de biogás, junto con medidas de control operacional, tales como cobertura operacional, manejo controlado de residuos, control del frente activo, control de biogás y medidas de contingencia frente a eventos operacionales específicos. Conforme a los resultados obtenidos, no se prevé una exposición de magnitud, frecuencia o duración que configure efectos adversos significativos sobre la salud de las personas.

Respecto del ruido, el expediente incorpora una línea de base de 28 receptores, modelaciones de las fuentes del recinto en seis puntos y evaluación del tránsito exterior, junto con un estudio específico de

cuatro receptores asociados a GHPPI. El capítulo 7 de la Adenda Excepcional reconoce el aumento de niveles de ruido en construcción, operación y cierre y lo califica como poco significativo. Por ello, la consideración de esta materia se refiere a los escenarios y receptores efectivamente evaluados.

En cuanto a residuos sólidos y líquidos, el Proyecto contempla sistemas de manejo, segregación, almacenamiento temporal, conducción, tratamiento y disposición, según corresponda a las categorías evaluadas en el expediente ambiental. Respecto de residuos líquidos y lixiviados, el diseño considera impermeabilización basal, captación, conducción, almacenamiento, tratamiento, monitoreo, control operacional y contingencias destinadas a evitar contacto o exposición directa de la población y prevenir afectaciones al entorno.

En consecuencia, la preocupación por la salud fue considerada mediante la identificación de fuentes de emisión, receptores, modelaciones, diseño sanitario y sistemas de manejo y seguimiento del proyecto. La SEREMI de Salud de la Región del Maule, mediante Ordinario N° 879, de 16 de octubre de 2026, se pronunció conforme sobre la Adenda Excepcional. Los antecedentes y controles descritos constituyen el fundamento de la respuesta, en los términos del artículo 5 del Reglamento del SEIA.

Emisiones atmosféricas y calidad del aire

Respecto de la Calidad del aire en el área del proyecto, actualmente las concentraciones de MP2,5 superan la norma en todos los períodos analizados, siendo el período 2017-2019 el de mayor concentración (29,0 $\mu g/m^3$). Las comunas de Villa Alegre y Yerbas Buenas se encuentran declaradas zonas saturadas por MP2,5 (promedio anual y 24 horas), condición bajo la cual se desarrollará el proyecto. Asimismo, la estación de monitoreo de Linares registra superación de la norma para MP2,5, aunque no dispone de datos para MP10 ni para gases (NO_2, SO_2 y CO).

Para evaluar las emisiones del proyecto, se utilizó el modelo de dispersión atmosférica WRF/CALPUFF, considerando receptores de área y puntos habitados cercanos. Se modelaron emisiones de MP10, MP2,5 y gases, concluyéndose que las concentraciones proyectadas son muy bajas, se concentran principalmente dentro del área del proyecto y no generan aportes significativos en las zonas pobladas cercanas.

Los resultados muestran que el proyecto no altera de manera relevante la calidad del aire existente, estimándose incluso un aumento de 0,00% en la concentración promedio de 24 horas de MP2,5 en la estación Linares. Conforme a los criterios vigentes del SEIA para zonas saturadas, se descarta que las emisiones del proyecto generen riesgos significativos para la salud de la población o efectos adversos por exposición a MP2,5.

Si bien el proyecto se emplaza en una zona declarada saturada por MP2,5 mediante el D.S. N° 7/2021 del MMA, actualmente no existe un Plan de Descontaminación Atmosférica (PDA) vigente que exija compensación de emisiones. No obstante, se implementarán medidas de control como:

- Mantención periódica de vehículos y maquinaria.
- Revisión técnica vigente de todos los equipos.
- Aplicación de supresores de polvo en caminos interiores.
- Limitación de velocidad a 30 km/h.
- Uso de vehículos y maquinaria con estándar EURO V.

Las emisiones asociadas a las fases de construcción, operación y cierre son de magnitud reducida y no constituyen un aumento significativo respecto de las concentraciones actuales, por lo que el proyecto no generaría impactos relevantes sobre la calidad del aire ni sobre la salud y calidad de vida de la población.

1384. Observante: Alejandro Andrés Gatica Acevedo

Observación:

En nuestro hogar nos abastecemos de agua a través de pozo.

¿Cómo afectara las napas subterráneas que llevan agua al pozo la instalación del relleno sanitario?

Evaluación técnica de la observación:

La Dirección Regional del Maule del Servicio de Evaluación Ambiental considera pertinente la observación, en tanto aborda materias ambientales evaluadas durante el procedimiento. A continuación, se entrega la consideración correspondiente

Evaluación de riesgos para la salud de la población

Respecto de la salud de las personas, se indica que en relación al artículo 5° del Reglamento del SEIA, sobre si el proyecto genera o presenta riesgos para la salud de las personas, el proponente incorporó en la Evaluación del Proyecto la identificación, estimación, modelación y evaluación de las emisiones atmosféricas, gases, olores, ruido, residuos sólidos y residuos líquidos generados durante las fases de construcción, operación y cierre, considerando los receptores humanos presentes en el área de influencia, las condiciones de exposición potencial y las medidas de prevención, manejo, control operacional y contingencia comprometidas en el expediente ambiental.

Respecto de emisiones atmosféricas, el Proyecto evaluó material particulado respirable MP10 y MP2,5, así como gases asociados a combustión y operación de maquinaria, equipos y transporte, incluyendo NOx, SO2 y CO. La evaluación consideró las fuentes emisoras asociadas a movimiento de tierras, excavaciones, nivelación, compactación, circulación de vehículos, operación de maquinaria y tránsito por caminos internos y externos. Los resultados fueron analizados mediante modelación atmosférica y evaluación por receptor, considerando condiciones meteorológicas locales y receptores humanos cercanos. A partir de dichos antecedentes, se fundamentó en el estudio de especialidad, que no se identifican condiciones de exposición capaces de generar efectos adversos significativos sobre la salud de las personas.

El proyecto contempla aplicación de supresores de polvo en caminos internos, control de velocidad, mantención de vehículos y maquinaria y lavado de ruedas. El Anexo 1-H de la Adenda Excepcional precisa que se eliminó el uso de RIL tratado para humectación de caminos; su reutilización interna corresponde al lavado de ruedas.

En relación con olores, el Proyecto identificó las fuentes odorantes asociadas a la operación propia del relleno sanitario y desarrolló modelaciones de dispersión odorante, considerando escenarios representativos de funcionamiento, delimitación de isocurvas y receptores humanos presentes en el área de influencia. La evaluación consideró la descarga de residuos, operación del frente activo, manejo de residuos y generación de biogás, junto con medidas de control operacional, tales como cobertura operacional, manejo controlado de residuos, control del frente activo, control de biogás y medidas de contingencia frente a eventos operacionales específicos. Conforme a los resultados obtenidos, no se prevé una exposición de magnitud, frecuencia o duración que configure efectos adversos significativos sobre la salud de las personas.

Respecto del ruido, el expediente incorpora una línea de base de 28 receptores, modelaciones de las fuentes del recinto en seis puntos y evaluación del tránsito exterior, junto con un estudio específico de cuatro receptores asociados a GHPPI. El capítulo 7 de la Adenda Excepcional reconoce el aumento de

niveles de ruido en construcción, operación y cierre y lo califica como poco significativo. Por ello, la consideración de esta materia se refiere a los escenarios y receptores efectivamente evaluados.

En cuanto a residuos sólidos y líquidos, el Proyecto contempla sistemas de manejo, segregación, almacenamiento temporal, conducción, tratamiento y disposición, según corresponda a las categorías evaluadas en el expediente ambiental. Respecto de residuos líquidos y lixiviados, el diseño considera impermeabilización basal, captación, conducción, almacenamiento, tratamiento, monitoreo, control operacional y contingencias destinadas a evitar contacto o exposición directa de la población y prevenir afectaciones al entorno.

En consecuencia, la preocupación por la salud fue considerada mediante la identificación de fuentes de emisión, receptores, modelaciones, diseño sanitario y sistemas de manejo y seguimiento del proyecto. La SEREMI de Salud de la Región del Maule, mediante Ordinario N° 879, de 16 de octubre de 2026, se pronunció conforme sobre la Adenda Excepcional. Los antecedentes y controles descritos constituyen el fundamento de la respuesta, en los términos del artículo 5 del Reglamento del SEIA.

Captaciones de agua subterránea cercanas al proyecto

Respecto de la cercanía del proyecto a captaciones de aguas subterráneas y de los eventuales efectos sobre la calidad de estas aguas, el Titular actualizó el Anexo 3-U, “Estudio de Riesgo Sanitario de Captaciones de Aguas Subterráneas”, incorporado en la Adenda Excepcional, con el objeto de evaluar los riesgos asociados a la operación del Área de Disposición Final (ADF).

Como resultado de la actualización de antecedentes y de las campañas de terreno realizadas, se identificaron 10 captaciones de aguas subterráneas (pozos y/o norias) ubicadas a una distancia igual o inferior a 600 metros del ADF, las cuales se presentan en la Tabla 1 y en la Figura 2 del citado estudio. Asimismo, el Titular señala que efectuó nuevas campañas de levantamiento de información sin identificar captaciones adicionales dentro del área de influencia considerada.

Tabla. Captaciones subterráneas ubicadas a 600 metros o menos del ADF. Coordenadas UTM Datum WGS84, Huso 19 Sur

Pozo	Coordenadas	Distancia a ADF (m)
1	259.872 E, 6.041.036 N	584
2	259.707 E, 6.040.843 N	592
3	259.716 E, 6.040.726 N	510
4	259.626 E, 6.040.622 N	563
5	259.660 E, 6.040.618 N	525
6	259.681 E, 6.040.549 N	485
7	259.685 E, 6.040.502 N	477
8	259.568 E, 6.040.419 N	589
9	259.614 E, 6.040.136 N	600
10	259.882 E, 6.040.201 N	458

Fuente: Anexo 3-U Estudio de Riesgo Sanitario de Captaciones de Aguas Subterráneas, de la Adenda Excepcional.

Figura. Ubicación de captaciones subterráneas a 600 m o menos del ADF

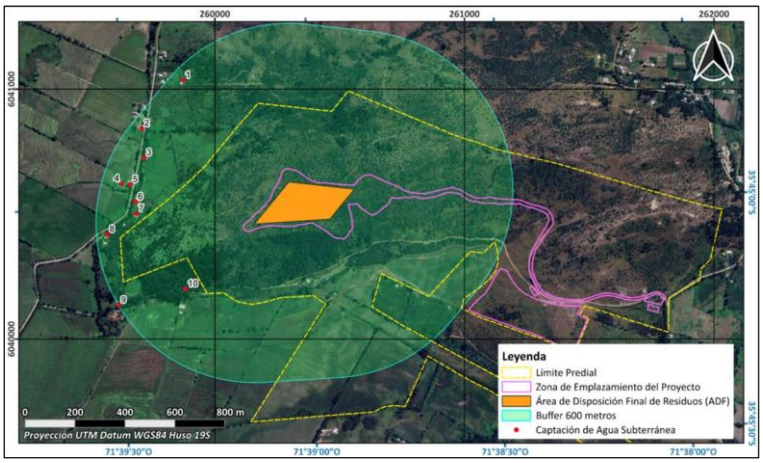

Fuente: Anexo 3-U Estudio de Riesgo Sanitario de Captaciones de Aguas Subterráneas, de la Adenda Excepcional.

En particular, durante una tercera campaña de terreno correspondiente al componente Medio Humano, desarrollada entre el 29 de septiembre y el 3 de octubre de 2025 en los sectores de Putagán y Gúmera, se verificó nuevamente la existencia de captaciones de agua subterránea, concluyéndose que no existen nuevas captaciones dentro del radio de 600 metros respecto del ADF, distintas de aquellas ya identificadas en el estudio. La ubicación de estas captaciones se encuentra representada en la Figura anterior, y en la cartografía del proyecto incorporada en los anexos denominados “Estudio de Riesgo Pozos Cercanos al ADF”.

Con el propósito de evaluar la eventual afectación de dichas captaciones, el Titular desarrolló un modelo hidrogeológico conforme a los lineamientos establecidos en la “Guía para el uso de modelos de aguas subterráneas en el SEIA” (SEA, 2012). Sobre esta base, se realizaron modelaciones de infiltración de lixiviados y transporte de contaminantes en aguas subterráneas, mediante las herramientas HELP V4 y ModelMuse, utilizando los códigos MODFLOW-NWT y MT3D-USGS.

La evaluación consideró escenarios conservadores de infiltración y un horizonte temporal de 51 años, incluyendo las etapas de operación, cierre y postcierre del proyecto. Los resultados muestran que las plumas de contaminación presentarían una evolución progresiva y lenta.

En el caso de los compuestos nitrogenados, la modelación indica que el transporte de contaminantes permanece confinado espacialmente al entorno del cerro Quilipín, sin alcanzar ninguna de las diez captaciones identificadas. Respecto de los cloruros, utilizados como trazador conservativo por su alta movilidad y sin considerar procesos de sorción o degradación, los resultados muestran una mayor extensión de la pluma contaminante. Sin embargo, incluso bajo este escenario deliberadamente conservador, la pluma podría aproximarse al entorno del Pozo N.° 3 hacia el final del período de simulación, manteniéndose las concentraciones estimadas muy por debajo de los límites establecidos por la normativa vigente.

Los resultados obtenidos se explican principalmente por las bajas tasas de infiltración estimadas desde el ADF, incluso bajo escenarios accidentales conservadores, las cuales evidencian la eficacia del sistema de impermeabilización basal contemplado en el diseño del proyecto. A ello se suman las condiciones hidrogeológicas del emplazamiento, caracterizadas por la presencia de rocas volcánicas de baja permeabilidad que limitan el flujo subterráneo.

Sobre la base de estos antecedentes, el Estudio de Riesgo Sanitario concluye que, considerando una correcta instalación y control de calidad del sistema de impermeabilización basal, la probabilidad de ocurrencia del escenario accidental modelado es baja. Asimismo, dado que las concentraciones proyectadas en las captaciones evaluadas se mantienen bajo los estándares normativos, las

consecuencias sanitarias potenciales se consideran de baja magnitud. En consecuencia, el riesgo sanitario asociado a la eventual infiltración de lixiviados se clasifica como bajo.

Complementariamente, el proyecto contempla diversas medidas de prevención, mitigación y seguimiento destinadas a evitar la infiltración de lixiviados, detectar oportunamente cualquier eventual afectación y establecer acciones correctivas cuando corresponda. Entre ellas se consideran sistemas de impermeabilización, captación y manejo de lixiviados, monitoreo continuo de aguas subterráneas y planes de contingencia.

Cabe señalar que la observación también se relaciona con la interpretación realizada por el Titular respecto de lo dispuesto en el artículo 10 del Decreto Supremo N.° 189/2005 del Ministerio de Salud, el cual establece que los rellenos sanitarios deben emplazarse a más de 600 metros de toda captación de agua existente y a más de 60 metros de cualquier curso o cuerpo de agua superficial. No obstante, la misma disposición permite solicitar a la autoridad sanitaria competente la aprobación de distancias inferiores cuando ello se encuentre debidamente fundamentado mediante un estudio de riesgos.

En este contexto, el Anexo 3-U de la Adenda Excepcional integra antecedentes geológicos, hidrogeológicos, geofísicos, geoquímicos, análisis de calidad de aguas, modelación numérica de flujo y transporte de contaminantes, así como la evaluación de escenarios conservadores de infiltración y falla de los sistemas de impermeabilización. Sobre la base de dichos antecedentes, el estudio concluye que no se prevén impactos significativos sobre la calidad ni sobre la disponibilidad de las aguas subterráneas asociadas a las captaciones evaluadas.

Finalmente, el Titular señala expresamente que, en virtud de los resultados obtenidos y conforme a lo dispuesto en el artículo 10 del D.S. N.° 189/2005, solicitará a la Secretaría Regional Ministerial de Salud la aprobación de distancias inferiores a las establecidas en la normativa, fundamentando dicha solicitud en los antecedentes técnicos desarrollados en el Anexo 3-U, “Estudio de Riesgo Sanitario de Captaciones de Aguas Subterráneas”, de la Adenda Excepcional. Lo anterior corresponde a una solicitud que deberá ser evaluada y resuelta por la autoridad sanitaria competente en el marco de sus atribuciones.

Calidad de aguas subterráneas

Respecto de la calidad de aguas subterráneas, el proponente presentó durante el proceso de evaluación antecedentes técnicos que respaldan que se han considerado las medidas necesarias para evitar la afectación de la calidad de las aguas subterráneas.

El ADF se emplaza en una unidad volcánica de baja permeabilidad del cerro Quilipín; las captaciones cercanas se vinculan a la unidad acuífera Putagán Norte. El Anexo 3-U de la Adenda Excepcional evalúa la posible circulación por el macizo fracturado e incorpora escenarios accidentales de infiltración.

Asimismo, los suelos predominantes corresponden a materiales arcillosos de baja permeabilidad, lo que reduce significativamente el potencial de infiltración y percolación de contaminantes hacia el subsuelo.

El ADF contempla impermeabilización basal y de taludes y un sistema de captación y conducción de lixiviados hacia la PTL, según el diseño sanitario presentado para el relleno y el PAS 141 (Anexo 4-E de la Adenda Complementaria). Estos elementos se integran con el estudio hidrogeológico y el seguimiento del agua subterránea.

Presenta las formas de Manejo de lixiviados, sobre el recubrimiento basal se instalará un sistema de captación y conducción de lixiviados hacia una planta de tratamiento. Este sistema evita el escurrimiento

libre de lixiviados sobre la superficie del relleno o los terrenos aledaños, descartándose la contaminación del suelo y de los cuerpos de agua cercanos.

Realiza una Evaluación hidrogeológica y análisis de las condiciones del área, el proyecto reconoce que el cerro Quilipín presenta procesos de meteorización y fracturamiento que podrían generar porosidad secundaria y favorecer localmente la circulación de aguas subterráneas. Considerando esta condición, el EIA incorporó una modelación hidrogeológica conservadora que representa el macizo rocoso como un medio fracturado.

El Anexo 3-U de la Adenda Excepcional analiza infiltración mediante HELP V4 y transporte mediante MODFLOW-NWT y MT3D-USGS, con un horizonte de 51 años que incluye operación, cierre y postcierre. Considera defectos y perforaciones en las capas de impermeabilización y utiliza compuestos nitrogenados y cloruros para representar el transporte bajo los escenarios evaluados.

Los compuestos nitrogenados modelados no alcanzan las diez captaciones identificadas. Para cloruros, representados como trazador conservativo, la pluma podría aproximarse al pozo N.° 3 al final del horizonte de 51 años, con concentraciones modeladas de 0 a 5 mg/L. El estudio concluye un riesgo sanitario aceptable bajo las condiciones evaluadas.

Propone medidas de control y monitoreo, una vez iniciada la fase de operación, se realizará monitoreo de aguas subterráneas tanto en los pozos exigidos por el D.S. N°189/05 del MINSAL como en aquellos comprometidos por el proyecto.

Adicionalmente, como Compromiso Ambiental Voluntario, el titular implementará una red de monitoreo compuesta por 10 puntos de control, superando las exigencias mínimas de la normativa vigente. Los resultados obtenidos serán informados periódicamente a los sistemas de Agua Potable Rural (APR) de Putagán y Coironal.

En consecuencia, la preocupación por afectación de aguas subterráneas fue abordada mediante caracterización de captaciones, modelación de infiltración y transporte, impermeabilización, manejo de lixiviados y monitoreo. Estos antecedentes sustentan la conclusión del Anexo 3-U de la Adenda Excepcional sobre riesgo sanitario aceptable en las condiciones y horizonte evaluados y permiten responder respecto de las captaciones identificadas.

1385. Observante: Electra Oro Vega

Observación:

Hay varios puntos que la empresa no toca como, la contaminación de bolsones de agua, que son comunes en el sector, las bajadas de quebradas que son mas de dos, los gases emanados de los residuos, que por efecto de los vientos entre cerros pueden ocasionar incendios forestales en los meses de excesivo calor, calor que llega a 38 y 39 grados en verano, no como ellos señalan en su proyecto, suponen 28 grados de donde sacaron tan mala información, ¿que harán con todos estos efectos?

Evaluación técnica de la observación:

La Dirección Regional del Maule del Servicio de Evaluación Ambiental considera pertinente la observación, en tanto aborda materias ambientales evaluadas durante el procedimiento. A continuación, se entrega la consideración correspondiente

Emisiones atmosféricas y calidad del aire

Respecto de la Calidad del aire en el área del proyecto, actualmente las concentraciones de MP2,5 superan la norma en todos los períodos analizados, siendo el período 2017-2019 el de mayor concentración (29,0 µg/m³). Las comunas de Villa Alegre y Yerbas Buenas se encuentran declaradas zonas saturadas por MP2,5 (promedio anual y 24 horas), condición bajo la cual se desarrollará el proyecto. Asimismo, la estación de monitoreo de Linares registra superación de la norma para MP2,5, aunque no dispone de datos para MP10 ni para gases (NO_2, SO_2 y CO).

Para evaluar las emisiones del proyecto, se utilizó el modelo de dispersión atmosférica WRF/CALPUFF, considerando receptores de área y puntos habitados cercanos. Se modelaron emisiones de MP10, MP2,5 y gases, concluyéndose que las concentraciones proyectadas son muy bajas, se concentran principalmente dentro del área del proyecto y no generan aportes significativos en las zonas pobladas cercanas.

Los resultados muestran que el proyecto no altera de manera relevante la calidad del aire existente, estimándose incluso un aumento de 0,00% en la concentración promedio de 24 horas de MP2,5 en la estación Linares. Conforme a los criterios vigentes del SEIA para zonas saturadas, se descarta que las emisiones del proyecto generen riesgos significativos para la salud de la población o efectos adversos por exposición a MP2,5.

Si bien el proyecto se emplaza en una zona declarada saturada por MP2,5 mediante el D.S. N° 7/2021 del MMA, actualmente no existe un Plan de Descontaminación Atmosférica (PDA) vigente que exija compensación de emisiones. No obstante, se implementarán medidas de control como:

- Mantención periódica de vehículos y maquinaria.
- Revisión técnica vigente de todos los equipos.
- Aplicación de supresores de polvo en caminos interiores.
- Limitación de velocidad a 30 km/h.
- Uso de vehículos y maquinaria con estándar EURO V.

Las emisiones asociadas a las fases de construcción, operación y cierre son de magnitud reducida y no constituyen un aumento significativo respecto de las concentraciones actuales, por lo que el proyecto no generaría impactos relevantes sobre la calidad del aire ni sobre la salud y calidad de vida de la población.

Antecedentes meteorológicos utilizados en la evaluación

Respecto de la representatividad y validez de los datos meteorológicos utilizados para las modelaciones tanto de la calidad del aire como para la dispersión de olores deben tener suficiente representatividad para poder ser utilizados.

La selección de estaciones meteorológicas para validar un modelo atmosférico considera su localización y la calidad, continuidad, trazabilidad y aptitud de sus registros para estudios de calidad del aire y dispersión atmosférica. El objetivo de la validación meteorológica es verificar la capacidad del modelo para reproducir adecuadamente las condiciones observadas, utilizando estaciones de referencia que cuenten con estándares adecuados de medición y control de calidad.

La representatividad meteorológica se analiza mediante la localización y condiciones de medición de las estaciones y la validación del modelo. La comparación entre registros de temperatura considera el período de medición y el estadístico utilizado, distinguiendo máximas puntuales y valores resumidos de las series. Por ello, la respuesta se sustenta en la meteorología utilizada en la modelación actualizada y en su validación, considerando temperatura, viento y demás variables de dispersión.

La estación La Florida, perteneciente al sistema SINCA, dispone de instrumental y procedimientos de control orientados al monitoreo de calidad del aire, lo que proporciona registros con condiciones de medición y trazabilidad adecuadas para la validación de modelos atmosféricos. En cambio, Santa Amada pertenece a la red agrometeorológica del INIA, cuyo objetivo principal es apoyar aplicaciones agrícolas y agroambientales. Si bien sus datos son válidos para dichos fines, sus características de medición deben evaluarse específicamente antes de utilizarlas como referencia para modelación de dispersión atmosférica.

Para fortalecer la evaluación meteorológica, se actualizó la modelación utilizando meteorología WRF-MMIF del año 2025, considerado el período más desfavorable, y se validó el desempeño del modelo mediante la comparación con diversas estaciones de referencia (La Florida, Linares, Escuela de Artillería y Miraflores). De esta manera, la evaluación no depende de una única estación, sino de un conjunto de observaciones independientes que permiten verificar de forma más robusta la capacidad del modelo para reproducir las variables meteorológicas relevantes.

Los resultados muestran que la modelación WRF reproduce adecuadamente los principales patrones meteorológicos del área de estudio, incluyendo el ciclo diario y estacional de temperatura, viento, precipitaciones y altura de la capa de mezcla. Asimismo, las evaluaciones estadísticas realizadas con las estaciones disponibles presentan indicadores de desempeño consistentes con los criterios establecidos en la Guía para el Uso de Modelos de Calidad del Aire en el SEIA. Aunque se observan diferencias menores, principalmente una tendencia a sobreestimar la velocidad del viento y una menor dispersión direccional respecto de las observaciones, estas se encuentran dentro de rangos aceptables y no afectan la capacidad del modelo para caracterizar las condiciones atmosféricas del área del proyecto.

Los resultados de la evaluación estadística se realizaron con las estaciones Linares, Florida y Escuela de Artillería que tenían registros disponibles suficientes dentro del dominio de modelación, los estadísticos muestran que la modelación meteorológica reproduce adecuadamente el comportamiento observado de las variables analizadas en los distintos puntos del dominio. Para la velocidad del viento, las estaciones Linares y Florida presentaron correlaciones lineales de 0,64 y 0,66, respectivamente, cumpliendo el valor recomendado por la “Guía para el uso de modelos de calidad del aire en el SEIA” (SEA, 2023), mientras que la estación Escuela Artillería Linares obtuvo una correlación de 0,60, situándose en el límite del rango de referencia. En las tres estaciones, los valores de BIAS, MAE y RMSE se mantuvieron

dentro de los rangos recomendados, con errores medios absolutos entre 1,35 y 1,59 m/s y valores de RMSE entre 1,67 y 1,93 m/s. Respecto de la temperatura, las estaciones Escuela Artillería Linares y Florida alcanzaron una correlación de 0,96 y un coeficiente de determinación de 0,92, evidenciando una alta concordancia entre los valores modelados y observados dentro de los criterios recomendados por la "Guía para el uso de modelos de calidad del aire en el SEIA" (SEA, 2023), reflejando un desempeño adecuado del modelo para representar esta variable. (Anexo 3-B de la Adenda Excepcional).

La modelación WRF presenta un desempeño satisfactorio para caracterizar las condiciones meteorológicas del área de emplazamiento del Proyecto y del punto de verificación disponible. El modelo reproduce adecuadamente la estacionalidad y el ciclo diario de la temperatura, representa la estructura temporal principal del viento y permite describir el régimen de precipitación y el desarrollo de la capa de mezcla. Las diferencias identificadas, principalmente la sobreestimación de la velocidad del viento, la ligera sobreestimación de la temperatura en determinados periodos horarios y la menor dispersión de las direcciones modeladas, deben ser consideradas al interpretar los resultados posteriores de la modelación de dispersión atmosférica.

Calidad del agua y protección de quebradas

Respecto a la preocupación por la afectación a aguas y en particular por las quebradas, se indica que de acuerdo con los antecedentes presentados, la construcción de la obra de atravieso considera medidas preventivas orientadas a resguardar la calidad de las aguas, entre ellas la ejecución preferente de las obras en seco, la prohibición de almacenamiento de materiales en el cauce o sus riberas, la revisión permanente del estado mecánico de la maquinaria, el registro fotográfico diario de las condiciones del escurrimiento y la implementación de medidas correctivas ante eventuales incrementos de turbidez u otras alteraciones atribuibles a las faenas.

Asimismo, se contempla un programa de monitoreo aguas arriba y aguas abajo de la intervención, basado en parámetros de la NCh 1333, incluyendo un monitoreo previo para establecer la condición basal de calidad de aguas.

Adicionalmente, el proyecto incorpora medidas de diseño destinadas a prevenir afectaciones sobre aguas superficiales y subterráneas derivadas de la operación del relleno sanitario. Entre estas se consideran sistemas de impermeabilización basal, captación y conducción de lixiviados, planta de tratamiento de lixiviados, monitoreo de aguas subterráneas conforme al D.S. N°189/2005 y planes de contingencia para eventuales fallas de los sistemas de manejo.

El efluente de la PTL contempla reutilización en la plataforma de lavado de ruedas y descarga al canal Derrame Cruchaga. El Anexo 1-H de la Adenda Excepcional estima una descarga promedio de 8,01 m^3/día y máxima de 15,42 m^3/día, e incorpora calidad de tratamiento, balance y manejo de las piscinas. El Anexo 4-I-4 de la Adenda Excepcional describe la obra de descarga de RIL tratado.

En consideración a lo anterior, y atendiendo a que la alteración del cauce corresponde a una intervención puntual que incorpora medidas de control, seguimiento y monitoreo específicas para resguardar la calidad del recurso hídrico, no se advierten antecedentes que permitan sostener la generación de efectos adversos significativos sobre la calidad de las aguas superficiales en relación con su condición de línea de base. Asimismo, las medidas de diseño y operación propuestas permiten prevenir potenciales aportes de contaminantes derivados de lixiviados, aguas servidas y otros residuos líquidos asociados al proyecto.

Por tanto, se estima que la magnitud y duración de los efectos sobre la calidad de las aguas no alcanzan la significancia requerida para configurar la circunstancia contemplada en el artículo 11 letra b) de la Ley N°19.300, en relación con el literal c) del artículo 6 del D.S. N°40/2012.

En consecuencia, sobre la base de los antecedentes aportados por el Titular, es posible concluir que el proyecto no generaría efectos adversos significativos sobre la calidad de las aguas superficiales ni subterráneas, descartándose la configuración del criterio establecido en el artículo 6 letra c) del Reglamento del SEIA para este componente.

Calidad de aguas subterráneas

Respecto de la calidad de aguas subterráneas, el proponente presentó durante el proceso de evaluación antecedentes técnicos que respaldan que se han considerado las medidas necesarias para evitar la afectación de la calidad de las aguas subterráneas.

El ADF se emplaza en una unidad volcánica de baja permeabilidad del cerro Quilipín; las captaciones cercanas se vinculan a la unidad acuífera Putagán Norte. El Anexo 3-U de la Adenda Excepcional evalúa la posible circulación por el macizo fracturado e incorpora escenarios accidentales de infiltración.

Asimismo, los suelos predominantes corresponden a materiales arcillosos de baja permeabilidad, lo que reduce significativamente el potencial de infiltración y percolación de contaminantes hacia el subsuelo.

El ADF contempla impermeabilización basal y de taludes y un sistema de captación y conducción de lixiviados hacia la PTL, según el diseño sanitario presentado para el relleno y el PAS 141 (Anexo 4-E de la Adenda Complementaria). Estos elementos se integran con el estudio hidrogeológico y el seguimiento del agua subterránea.

Presenta las formas de Manejo de lixiviados, sobre el recubrimiento basal se instalará un sistema de captación y conducción de lixiviados hacia una planta de tratamiento. Este sistema evita el escurrimiento libre de lixiviados sobre la superficie del relleno o los terrenos aledaños, descartándose la contaminación del suelo y de los cuerpos de agua cercanos.

Realiza una Evaluación hidrogeológica y análisis de las condiciones del área, el proyecto reconoce que el cerro Quilipín presenta procesos de meteorización y fracturamiento que podrían generar porosidad secundaria y favorecer localmente la circulación de aguas subterráneas. Considerando esta condición, el EIA incorporó una modelación hidrogeológica conservadora que representa el macizo rocoso como un medio fracturado.

El Anexo 3-U de la Adenda Excepcional analiza infiltración mediante HELP V4 y transporte mediante MODFLOW-NWT y MT3D-USGS, con un horizonte de 51 años que incluye operación, cierre y postcierre. Considera defectos y perforaciones en las capas de impermeabilización y utiliza compuestos nitrogenados y cloruros para representar el transporte bajo los escenarios evaluados.

Los compuestos nitrogenados modelados no alcanzan las diez captaciones identificadas. Para cloruros, representados como trazador conservativo, la pluma podría aproximarse al pozo N.° 3 al final del horizonte de 51 años, con concentraciones modeladas de 0 a 5 mg/L. El estudio concluye un riesgo sanitario aceptable bajo las condiciones evaluadas.

Propone medidas de control y monitoreo, una vez iniciada la fase de operación, se realizará monitoreo de aguas subterráneas tanto en los pozos exigidos por el D.S. N°189/05 del MINSAL como en aquellos comprometidos por el proyecto.

Adicionalmente, como Compromiso Ambiental Voluntario, el titular implementará una red de monitoreo compuesta por 10 puntos de control, superando las exigencias mínimas de la normativa vigente. Los resultados obtenidos serán informados periódicamente a los sistemas de Agua Potable Rural (APR) de Putagán y Coironal.

En consecuencia, la preocupación por afectación de aguas subterráneas fue abordada mediante caracterización de captaciones, modelación de infiltración y transporte, impermeabilización, manejo de lixiviados y monitoreo. Estos antecedentes sustentan la conclusión del Anexo 3-U de la Adenda Excepcional sobre riesgo sanitario aceptable en las condiciones y horizonte evaluados y permiten responder respecto de las captaciones identificadas.

Generación y manejo de biogás

Respecto a la generación de gases y particularmente biogás, se indica que, el biogás se genera naturalmente por la descomposición anaeróbica de la fracción orgánica de los residuos sólidos domiciliarios depositados en el relleno sanitario.

El proyecto considera la captación de estos gases, esta se realizará mediante un sistema de pozos de venteo verticales (chimeneas) construidos progresivamente a medida que avance la disposición de residuos. Estos pozos estarán separados aproximadamente cada 50 x 50 metros y estarán conformados por tuberías perforadas de HDPE de 200 mm de diámetro, relleno con piedra chancada para facilitar el flujo de gases, contarán con cabezales de monitoreo y control, y sistema de conexión a tuberías de conducción.

Inicialmente los pozos funcionarán mediante extracción pasiva, permitiendo evacuar y disipar el biogás generado. Posteriormente, cuando los monitoreos demuestren concentraciones y caudales suficientes, se implementará un sistema de captación centralizada, con succión mediante tuberías colectoras, conducción hacia una antorcha de combustión, para finalizar con la quema controlada del metano (Capítulo 1 de la Adenda Excepcional).

El biogás de relleno sanitario está compuesto principalmente por metano, dióxido de carbono, ácido sulfhídrico (sulfuro de hidrógeno) y otros gases en bajas concentraciones.

Tabla. Compuestos del biogás del relleno sanitario

Componente	Concentración típica
Metano (CH_4)	40 a 60 %
Dióxido de carbono (CO_2)	40 a 50 %
Sulfuro de hidrógeno (H_2S)	50 a 100 ppm
Trazas de otros gases	<1 %

Respecto de la peligrosidad de estos gases el metano (CH_4) es un gas altamente inflamable, puede generar incendios o explosiones si se acumula en espacios confinados y en mezclas con aire, y posee un potencial de calentamiento global aproximadamente 28 veces superior al CO_2.

Por otra parte, el sulfuro de hidrógeno (H_2S), es un gas tóxico que se encuentra normalmente en alcantarillas, es responsable del característico olor a huevo podrido del alcantarillado, en altas concentraciones puede afectar la salud humana.

El dióxido de carbono (CO_2), no es tóxico en bajas concentraciones, pero puede desplazar oxígeno en espacios cerrados y es el principal gas de efecto invernadero.

Debido a las características de los gases que genera un relleno sanitario, el proyecto contempla medidas de monitoreo continuo de los gases CH_4, CO_2, O_2 y H_2S, contempla inspecciones periódicas de fugas, el control de presión en los pozos y planes de contingencia frente a explosiones o fugas.

Basado en las actualizaciones incorporadas en la adenda complementaria y adenda excepcional, la generación de biogás aumenta progresivamente durante la operación del relleno y continúa después de su cierre, a continuación, se presenta una estimación de la generación de biogás.

Las proyecciones del proyecto indican que la generación de biogás iniciará lentamente en el año 1 hasta llegar a su máximo un año después del cierre. Se estima una eficiencia de recuperación del 60 %.

Tabla. Proyección de generación de biogás

Año	Generación (m^3/h)	Recuperación (m^3/h)
Año 1	0	0
Año 11	609	366
Año 12 (máximo)	653	392
Año 31	190	114

La máxima producción se alcanzaría aproximadamente un año después del cierre operativo y luego disminuiría gradualmente durante los siguientes 20 años.

El proyecto considera que la generación de biogás continuará por aproximadamente 20 años posteriores al cierre del relleno. La fase de cierre comenzará al término de la vida útil del relleno sanitario y tendrá una duración de 20 años, conforme al D.S. N.° 189/2005.

Las principales acciones serán la instalación de una cobertura multicapa compuesta por una capa de tierra o cobertura de residuos (>60 cm), o una capa de geocompuesto bentonítico (GCL), una capa suelo (>15 cm), y una cobertura herbácea superficial para evitar erosión.

Se contará con una mantención del sistema de biogás, que considera los pozos de venteo, el sistema de captación, la chimenea de quema y el sistema de monitoreo permanente de gases.

También considera los monitoreos ambientales, durante el período post-cierre se contempla vigilar, la generación de biogás.

La operación de quema se mantendrá mientras exista generación significativa de biogás.

El principal aporte potencial al cambio climático proviene del metano (CH_4) generado por la degradación de los residuos orgánicos.

El metano liberado a la atmósfera constituye uno de los gases de efecto invernadero más relevantes asociados a los rellenos sanitarios. El proyecto contribuye a disminuir este impacto mediante la captación del biogás y su quema controlada. La conversión de CH_4 a CO_2, reduciendo significativamente su potencial de calentamiento global. El proyecto considera el monitoreo permanente de emisiones y presenta planees de emergencia y contingencias para enfrentar fugas durante operación y cierre.

Por lo tanto, el sistema de manejo de biogás constituye una de las principales medidas de mitigación climática del proyecto, permitiendo disminuir las emisiones de gases de efecto invernadero asociadas a la disposición final de residuos domiciliarios.

Prevención de contingencias y respuesta ante emergencias

En atención a las eventuales emergencias, se informa que el titular presentó en el Capítulo 5 "Plan de Prevención de Contingencias y Emergencias", actualizado en la Adenda Excepcional, los antecedentes requeridos respecto de las eventuales contingencias y emergencias asociadas al Proyecto.

De acuerdo con lo dispuesto en el literal j) del artículo 18 del D.S. N°40/2012 del Ministerio del Medio Ambiente, el EIA debe incorporar un Plan de Prevención de Contingencias y Emergencias asociado a las situaciones de riesgo identificadas. Asimismo, el artículo 102 del citado Reglamento establece que, cuando de la descripción del proyecto o de las características de su emplazamiento se desprendan eventuales riesgos para el medio ambiente, el titular deberá proponer un plan de prevención de contingencias y un plan de emergencias.

En cumplimiento de dicha exigencia, el titular presenta un Plan de Prevención de Contingencias y Emergencias que sistematiza los riesgos derivados de las fases de construcción, operación y cierre del proyecto, así como las medidas de prevención, control y respuesta aplicables. Entre los eventos considerados se incluyen, entre otros:

- Sismos.
- Lluvias intensas e inundaciones.
- Colisión o volcamiento de camiones internos.
- Derrame de sustancias.
- Falla de equipos de la planta de tratamiento de lixiviados.
- Incendio forestal.
- Explosión causada por biogás.
- Afloramiento de lixiviados.
- Falla en el sistema de aguas servidas.
- Incendio en las instalaciones del proyecto.
- Corte del suministro eléctrico.
- Erosión hídrica y eólica.
- Falla en equipos y maquinaria.
- Fallo en el control de residuos.
- Deslizamiento de material depositado y taludes.
- Depresión generada por asentamiento de masa de residuos.
- Deterioro de cobertura de celdas.
- Generación de grietas.
- Deterioro de geosintéticos.
- Contaminación de aguas lluvias.
- Fugas de biogás.
- Inclusión de perros vagos y asilvestrados.
- Imposibilidad de acceso al frente de trabajo.
- Emisiones odoríficas inusuales.
- Afectación de unidades paleontológicas.
- Manejo de residuos en puntos de acopio temporal.
- Presencia de material no permitido.
- Proliferación de vectores.

Asimismo, para cada escenario se desarrollan medidas preventivas y acciones de respuesta antes, durante y después de la emergencia, incluyendo sistemas de señalización y advertencia, capacitación del personal y coordinación con organismos externos competentes.

Respecto de las medidas de prevención y control frente a incendios forestales, se informa que dicha contingencia se encuentra expresamente considerada en el Plan de Prevención de Contingencias y Emergencias.

Entre las acciones contempladas como medidas de prevención se consideran:

- Prohibición de fumar dentro de las áreas de operación.
- Prohibición de realizar quemas al interior del predio.
- Disponibilidad permanente de extintores en sectores estratégicos y señalizados.
- Capacitación periódica del personal en prevención y combate inicial de incendios.
- Realización de simulacros de emergencia.
- Mantención anual de cortafuegos en el perímetro del proyecto.
- Control de acceso de personas ajenas a las faenas.
- Supervisión permanente de actividades con potencial generación de focos de ignición.
- Instalación de señalización visible con números de emergencia de CONAF, Bomberos y Carabineros.
- Manejo de residuos vegetales mediante reducción de material combustible.
- Implementación de procedimientos especiales para trabajos con soldaduras, esmeriles u otras actividades generadoras de chispas.
- Coordinación previa con CONAF y Bomberos respecto de las características y ubicación del proyecto.

El personal será capacitado anualmente respecto de Prevención de incendios forestales, Uso correcto de extintores, Procedimientos de emergencia y Comunicación y activación de redes de apoyo. Las capacitaciones serán desarrolladas por personal especializado o por organismos competentes.

En el plan de emergencia en el caso de ocurrencia de un incendio forestal se contempla medidas para la detección y aviso, como la comunicación inmediata de la emergencia mediante radio, teléfono, la activación del procedimiento interno de emergencia y el contacto inmediato con Bomberos y CONAF.

Como medida de control inicial se contempla el primer ataque por personal capacitado, uso de extintores, la utilización de camión aljibe y retroexcavadora disponibles en el recinto y el uso de herramientas especializadas para control inicial del fuego.

Para la coordinación externa se considera el apoyo de CONAF y Bomberos, dejando disponible al personal calificado a disposición de los servicios de emergencia, mantener la disponibilidad de agua desde el sistema de acumulación de riles tratados para recarga de carros bomba y la mantención de accesos expeditos para equipos de emergencia.

Respecto de incendios que afecten la masa de residuos o la celda operativa, se informa que, si bien el proyecto señala que esta materia se encuentra abordada en el Capítulo 5 de la Adenda Excepcional, la actualización del Plan de Prevención de Contingencias y Emergencias incorpora expresamente eventos relacionados con incendio en instalaciones del proyecto, explosión causada por biogás y fugas de biogás. Considerando la naturaleza del relleno sanitario, el incendio de masa de residuos constituye un escenario de riesgo relevante debido a sus potenciales efectos sobre la calidad del aire y la salud de la población.

Dentro de las medidas preventivas recomendadas en el Plan se destacan la cobertura diaria de residuos, el control para evitar el ingreso de residuos no permitidos, el monitoreo permanente de temperatura y

generación de gases, el control y captura de biogás, la mantención de equipos operacionales, la disponibilidad permanente de agua para control de focos incipientes y las inspecciones periódicas de la masa de residuos y áreas de disposición.

En cuanto a la respuesta ante emergencia se establece que durante la emergencia se establece la suspensión inmediata de operaciones en el sector afectado, el aislamiento del área comprometida, la aplicación de material de cobertura para sofocar focos superficiales, el uso de maquinaria para confinamiento de la zona afectada.

Después de superada la emergencia se establece la evaluación de estabilidad de la masa de residuos, la realización de la investigación de causas, la implementación de medidas correctivas, y la elaboración de informe técnico.

Respecto de la remoción en masa y pérdida de estabilidad estructural, la respuesta 3.3 de la Adenda Excepcional distingue la evaluación de susceptibilidad a procesos de remoción en masa, desarrollada en el Anexo 3-E-2 de la Adenda Excepcional, del análisis geotécnico y de estabilidad de taludes presentado en el Anexo 3-E-1 de la misma Adenda. La evaluación de susceptibilidad comprende catorce unidades de análisis e incorpora expresamente la influencia del Área de Disposición Final y los caminos del proyecto. Los índices obtenidos para los mecanismos evaluados se mantienen bajo el umbral de alta susceptibilidad utilizado en el estudio.

Por su parte, el análisis de estabilidad del Anexo 3-E-1 de la Adenda Excepcional considera condiciones estáticas y pseudoestáticas, un coeficiente sísmico horizontal de 0,135 y una sobrecarga operacional de 12 kPa. Para el perfil crítico analizado se obtuvieron factores de seguridad de 3,84 en condición estática y 2,47 en condición pseudoestática, superiores a los criterios de aceptación de 1,50 y 1,10, respectivamente. Estos resultados sustentan la estabilidad del perfil evaluado bajo las condiciones consideradas en el estudio.

Los resultados indicados por el titular señalan que ninguna de las unidades evaluadas supera los umbrales de susceptibilidad considerados críticos. Asimismo, los análisis geotécnicos efectuados indican los valores obtenidos superan ampliamente los criterios mínimos de aceptabilidad definidos para este tipo de infraestructura.

Por otra parte, el titular señala que durante la fase de operación se realizarán evaluaciones permanentes de estabilidad de la masa de residuos, cuya frecuencia dependerá del avance operacional del relleno y de las condiciones observadas en terreno, con el objeto de garantizar condiciones seguras para la disposición final de residuos.

En relación con las precipitaciones y el manejo de escorrentías, la respuesta 9.1.3 de la Adenda Excepcional contempla la limpieza de canales y zanjas perimetrales cada quince días durante el verano y semanalmente durante el invierno, además de limpiezas previas a precipitaciones pronosticadas cuando sea necesario. Esta mantención permite conservar la capacidad de conducción de las obras de aguas lluvias y forma parte de las acciones preventivas del proyecto, cuyo cumplimiento se respalda mediante registros de limpieza.

En resumen, el titular entregó antecedentes referentes a contingencias, emergencias, incendios forestales, incendios de residuos y remoción en masa, mediante el Capítulo 5, Plan de Prevención de Contingencias y Emergencias, de la Adenda Excepcional y los antecedentes complementarios contenidos en los Anexos 3-E-1 y 3-E-2 de la Adenda Excepcional, donde se desarrollan medidas de prevención, control, monitoreo y respuesta para los distintos escenarios de riesgo identificados.

1386. Observante: Cupertina Oro Vega

Observación:

¿Como hará esta empresa para no contaminar las napas existentes en el sector?, ¿Cómo harán para evitar la migración de aves? Producto de los desechos domiciliarios acumulados, que es inevitable que producto de la migración ensucien con excrementos todo el camino, y que son el principal foco de salmonella ¿qué harán para evitar todo eso?

Evaluación técnica de la observación:

La Dirección Regional del Maule del Servicio de Evaluación Ambiental considera pertinente la observación, en tanto aborda materias ambientales evaluadas durante el procedimiento. A continuación, se entrega la consideración correspondiente

Calidad de aguas subterráneas

Respecto de la calidad de aguas subterráneas, el proponente presentó durante el proceso de evaluación antecedentes técnicos que respaldan que se han considerado las medidas necesarias para evitar la afectación de la calidad de las aguas subterráneas.

El ADF se emplaza en una unidad volcánica de baja permeabilidad del cerro Quilipín; las captaciones cercanas se vinculan a la unidad acuífera Putagán Norte. El Anexo 3-U de la Adenda Excepcional evalúa la posible circulación por el macizo fracturado e incorpora escenarios accidentales de infiltración.

Asimismo, los suelos predominantes corresponden a materiales arcillosos de baja permeabilidad, lo que reduce significativamente el potencial de infiltración y percolación de contaminantes hacia el subsuelo.

El ADF contempla impermeabilización basal y de taludes y un sistema de captación y conducción de lixiviados hacia la PTL, según el diseño sanitario presentado para el relleno y el PAS 141 (Anexo 4-E de la Adenda Complementaria). Estos elementos se integran con el estudio hidrogeológico y el seguimiento del agua subterránea.

Presenta las formas de Manejo de lixiviados, sobre el recubrimiento basal se instalará un sistema de captación y conducción de lixiviados hacia una planta de tratamiento. Este sistema evita el escurrimiento libre de lixiviados sobre la superficie del relleno o los terrenos aledaños, descartándose la contaminación del suelo y de los cuerpos de agua cercanos.

Realiza una Evaluación hidrogeológica y análisis de las condiciones del área, el proyecto reconoce que el cerro Quilipín presenta procesos de meteorización y fracturamiento que podrían generar porosidad secundaria y favorecer localmente la circulación de aguas subterráneas. Considerando esta condición, el EIA incorporó una modelación hidrogeológica conservadora que representa el macizo rocoso como un medio fracturado.

El Anexo 3-U de la Adenda Excepcional analiza infiltración mediante HELP V4 y transporte mediante MODFLOW-NWT y MT3D-USGS, con un horizonte de 51 años que incluye operación, cierre y postcierre. Considera defectos y perforaciones en las capas de impermeabilización y utiliza compuestos nitrogenados y cloruros para representar el transporte bajo los escenarios evaluados.

Los compuestos nitrogenados modelados no alcanzan las diez captaciones identificadas. Para cloruros, representados como trazador conservativo, la pluma podría aproximarse al pozo N.° 3 al final del horizonte de 51 años, con concentraciones modeladas de 0 a 5 mg/L. El estudio concluye un riesgo sanitario aceptable bajo las condiciones evaluadas.

Propone medidas de control y monitoreo, una vez iniciada la fase de operación, se realizará monitoreo de aguas subterráneas tanto en los pozos exigidos por el D.S. N°189/05 del MINSAL como en aquellos comprometidos por el proyecto.

Adicionalmente, como Compromiso Ambiental Voluntario, el titular implementará una red de monitoreo compuesta por 10 puntos de control, superando las exigencias mínimas de la normativa vigente. Los resultados obtenidos serán informados periódicamente a los sistemas de Agua Potable Rural (APR) de Putagán y Coironal.

En consecuencia, la preocupación por afectación de aguas subterráneas fue abordada mediante caracterización de captaciones, modelación de infiltración y transporte, impermeabilización, manejo de lixiviados y monitoreo. Estos antecedentes sustentan la conclusión del Anexo 3-U de la Adenda Excepcional sobre riesgo sanitario aceptable en las condiciones y horizonte evaluados y permiten responder respecto de las captaciones identificadas.

Prevención y control de vectores

En el proyecto considera el control de vectores en las fases de operación y cierre del proyecto. Al respecto, cabe señalar que el Proyecto contempla un sistema integrado de prevención, control, monitoreo y respuesta ante contingencias, desarrollado específicamente para minimizar la presencia de moscas, roedores y aves asociadas a la operación del Área de Disposición Final (ADF), conforme a lo establecido en el D.S. N°189/2005 y en Anexo 1-O de la Adenda Complementaria.

En primer término, es importante indicar que la principal medida de control de vectores corresponde al adecuado manejo operacional del relleno sanitario. En este sentido, el proyecto considera la cobertura diaria de residuos con una capa de al menos 15 cm de material de cobertura, la compactación permanente de las celdas, el manejo controlado de lixiviados, la limpieza diaria del frente de trabajo y de las áreas operacionales, así como la mantención periódica de los caminos interiores. Estas medidas tienen por finalidad reducir la disponibilidad de alimento, refugio y condiciones favorables para la reproducción de vectores sanitarios, así como minimizar la generación de olores potencialmente atractivos para éstos.

Respecto del control de moscas, el Plan contempla medidas pasivas y activas. Entre las medidas pasivas se incluyen la cobertura diaria e intermedia de residuos, la compactación adecuada de las celdas, el manejo de lixiviados mediante sistemas cerrados, la limpieza permanente de las instalaciones y para las instalaciones y protección de los trabajadores el uso de barreras físicas tales como mallas mosquiteras, ventiladores y sistemas de cierre automático de puertas en las edificaciones del proyecto.

Complementariamente, se implementará un programa permanente de control químico ejecutado por una empresa autorizada por la Autoridad Sanitaria. Este programa considera la aplicación de insecticidas adulticidas y larvicidas mediante rotación de principios activos para evitar fenómenos de resistencia biológica. En los sectores de mayor criticidad, particularmente el frente de trabajo activo, la frecuencia de aplicación programada será cada 48 horas durante la temporada de mayor actividad de moscas (septiembre a abril), pudiendo incrementarse hasta una frecuencia diaria cuando las inspecciones sanitarias, condiciones climáticas u operacionales así lo requieran. En la Planta de Tratamiento de Lixiviados (PTL), piscinas de almacenamiento, báscula y lavado de ruedas se aplicarán controles semanales, mientras que en oficinas, planta de valorización y otros sectores la frecuencia será semanal o quincenal según los resultados del monitoreo.

Adicionalmente, se implementará un sistema de monitoreo mediante trampas para moscas tanto al interior como al exterior del proyecto. Al interior del recinto se instalarán puntos de monitoreo en

sectores críticos, incluyendo el frente de trabajo, PTL, báscula y oficinas administrativas. Asimismo, se contempla una red de monitoreo en viviendas cercanas al proyecto, permitiendo detectar oportunamente cualquier incremento de poblaciones de moscas y adoptar medidas correctivas inmediatas.

Respecto del control de roedores, el proyecto contempla un sistema de manejo integrado basado prioritariamente en medidas preventivas y ecológicas. Entre ellas se consideran la cobertura diaria de residuos, control de malezas, eliminación de refugios, hermeticidad de instalaciones, uso de trampas mecánicas y electrónicas, monitoreo periódico de actividad, registro de madrigueras y capturas, además del fomento al control biológico mediante la instalación de perchas y cajas nido para aves rapaces presentes en el área, tales como lechuzas, chunchos y jotes. Estas medidas serán complementadas con evaluaciones periódicas que permitan ajustar las estrategias de control según los resultados obtenidos.

En relación con las aves, se contempla un sistema de prevención basado en la reducción de fuentes de atracción mediante la cobertura de residuos, limpieza diaria de sectores operacionales y control de derrames. Adicionalmente, en caso de ser necesario, se implementarán medidas disuasivas no letales, tales como cañones sonoros automáticos y dispositivos visuales tipo halcón, orientadas exclusivamente a evitar la concentración de aves en el frente de trabajo activo.

Asimismo, de manera complementaria al control de moscas, roedores y aves, el Proyecto contempla medidas específicas para prevenir el ingreso y permanencia de perros vagos y/o perros asilvestrados en las instalaciones, considerando que éstos pueden constituir un factor adicional de riesgo sanitario, operacional y ambiental. Para ello, el Proyecto contará con un cierre perimetral continuo de 1,8 metros de altura alrededor de todo el recinto, conforme a lo establecido en el artículo 14 del D.S. N°189/2005, además de sistemas de control de acceso y vigilancia permanente que restringirán el ingreso de personas y animales no autorizados.

Adicionalmente, el Plan de Prevención de Contingencias y el Plan de Emergencias incorporan específicamente el escenario denominado “Inclusión de perros vagos y asilvestrados al recinto”, estableciendo procedimientos de detección temprana, control y respuesta ante la presencia de estos animales. En caso de detectarse el ingreso de perros al área operacional, se activarán medidas destinadas a evitar su permanencia en sectores de disposición de residuos, minimizar la disponibilidad de fuentes de alimento mediante la cobertura diaria de residuos y mantener el resguardo sanitario y operacional de las instalaciones. Estas acciones serán complementadas con inspecciones periódicas del cierre perimetral, verificación de su integridad y registro de eventuales incidencias detectadas durante las fases de construcción, operación y cierre.

En cuanto a los medios de verificación y registros solicitados por la autoridad, el proyecto mantendrá un sistema documentado de seguimiento que incluirá registros diarios de cobertura y compactación, bitácoras de inspección sanitaria, registros de monitoreo de trampas, planillas de aplicación de insecticidas, certificados emitidos por la empresa especializada encargada del control de plagas, registros de capturas, reportes de medidas correctivas implementadas y respaldos digitales y físicos de todas las actividades ejecutadas. Dichos registros estarán disponibles para inspección por parte de la autoridad competente.

Finalmente, se informa que el Plan de Prevención de Contingencias y el Plan de Emergencias han sido actualizados para incorporar específicamente el escenario de proliferación de vectores (Capítulo 5 de la Adenda Excepcional). Ante un aumento significativo de moscas, roedores o aves, se activarán medidas de respuesta inmediata consistentes en el reforzamiento de coberturas, incremento de frecuencias de inspección, intensificación de aplicaciones de control sanitario, ampliación de puntos de monitoreo y ejecución de medidas correctivas focalizadas, manteniendo seguimiento permanente hasta recuperar las

condiciones normales de operación. Estas acciones serán aplicables tanto durante la fase de operación como durante la fase de cierre del proyecto.

En consecuencia, considerando las características del diseño sanitario del relleno, las medidas operacionales permanentes, el programa específico de control de moscas, roedores y aves, el monitoreo dentro y fuera del área del proyecto, los mecanismos de verificación y los procedimientos de contingencia comprometidos, se concluye que el proyecto dispone de herramientas suficientes para prevenir, controlar y corregir oportunamente eventuales incrementos de vectores, descartándose la generación de impactos significativos sobre la salud de las personas o la calidad de vida de las comunidades del área de influencia.

Manejo de aves y prevención de riesgos sanitarios

Respecto del control de aves durante las fases de operación y cierre del Proyecto, se indica que se contempla un sistema integral de prevención, monitoreo, control y respuesta ante contingencias, orientado a evitar la atracción, alimentación, concentración y permanencia de aves oportunistas en el Área de Disposición Final (ADF), conforme a lo establecido en el D.S. N°189/2005, el Anexo 1-O, Plan de Control de Vectores, de la Adenda Complementaria y el Plan de Contingencias y Emergencias del Proyecto.

La principal medida de control de aves corresponde al adecuado manejo operacional del relleno sanitario. En este sentido, el Proyecto contempla, la cobertura diaria de los residuos mediante material inerte, con un espesor mínimo de 15 cm. La compactación permanente de los residuos para reducir superficies expuesta, el manejo controlado de lixiviados, la limpieza diaria del frente de trabajo y de las áreas operacionales, el control y retiro oportuno de residuos dispersos y el control de derrames y mantenimiento de condiciones adecuadas de higiene y orden.

Estas medidas tienen por finalidad reducir o eliminar las fuentes de alimento y refugio que pudieran atraer aves oportunistas al recinto.

Adicionalmente, el Proyecto contempla la instalación de un cierre perimetral continuo de 1,8 metros de altura, sistemas de control de acceso y vigilancia permanente, con el objeto de restringir el ingreso de animales y minimizar condiciones que favorezcan la presencia de fauna oportunista en las instalaciones.

Para abordar las preocupaciones manifestadas respecto de posibles riesgos sanitarios asociados a aves, particularmente en relación con establecimientos educacionales, viviendas y actividades agrícolas cercanas, el Proyecto considera un conjunto de medidas específicas orientadas a evitar que el relleno sanitario se transforme en un área de alimentación o concentración de aves.

Entre estas medidas se incluyen la cobertura permanente de los residuos para evitar su exposición, la compactación eficiente de los residuos depositados, el control del frente activo de descarga, la reducción del tiempo de permanencia de residuos expuestos, el monitoreo visual continuo de la presencia y comportamiento de aves, la implementación de medidas disuasivas no letales cuando resulte necesario, tales como dispositivos visuales y acústicos destinados a evitar la concentración de aves en sectores operacionales y la mantención de condiciones sanitarias que reduzcan la disponibilidad de alimento para especies oportunistas.

Estas medidas son consistentes con lo establecido en el Plan de Control de Vectores y tienen por objetivo minimizar la presencia de aves carroñeras u oportunistas que pudieran utilizar los residuos como fuente de alimentación.

Cañón Espantapájaros Automático a Gas: se caracteriza por su alta efectividad en la protección de terrenos que se quieren mantener libres de aves. Es un producto de mínimo impacto ambiental (solo efecto sonoro) y de fácil utilización y desplazamiento. El impacto generado por el sonido del disparo permite disuadir y espantar a los pájaros.

Halcón Espantapájaros Eolo 7mts (referencial): se caracteriza por su alta efectividad en la protección de terrenos que se quieren mantener libres de aves. El Halcón Espantapájaros está diseñado para permanecer en vuelo de forma sostenida y continuada, con tan solo una leve brisa. Fácil instalación.

Respecto de la inquietud referida a una eventual exposición de estudiantes o comunidades cercanas a enfermedades asociadas a excretas de aves, se hace presente que el Proyecto contempla medidas destinadas precisamente a evitar la concentración de aves dentro del recinto. Al reducir la disponibilidad de alimento y controlar adecuadamente la disposición de residuos, disminuye significativamente la probabilidad de congregación de aves y, por consiguiente, el potencial riesgo sanitario asociado a su presencia.

En consecuencia, el Proyecto evitara generar condiciones que favorezcan la proliferación de aves ni la generación de focos sanitarios asociados a estas especies.

Respecto de la preocupación relacionada con una eventual afectación de árboles, viñas o cultivos cercanos, las medidas de control descritas tienen como finalidad evitar la atracción de aves hacia el relleno sanitario y reducir las condiciones que pudieran favorecer su permanencia en el sector.

Complementariamente, el Proyecto contempla monitoreo permanente de la presencia de aves tanto al interior del recinto como en su entorno próximo, permitiendo verificar la efectividad de las medidas implementadas y adoptar acciones correctivas cuando corresponda.

Respecto de la observación relativa a los efectos de los vientos entre cerros y la eventual migración de aves desde otras zonas, se aclara que el Proyecto considera las condiciones topográficas y meteorológicas propias del sector, las cuales fueron incorporadas en la evaluación ambiental y en el diseño operacional del relleno sanitario.

No obstante, es importante señalar que el Proyecto no interviene ni controla procesos naturales de migración de aves. Las medidas comprometidas se orientan a evitar condiciones de atracción, alimentación, concentración o permanencia de aves oportunistas dentro del relleno sanitario mediante las medidas de gestión señaladas precedentemente.

Estas acciones permiten disminuir la disponibilidad de alimento y reducir significativamente la probabilidad de utilización del recinto por parte de aves oportunistas.

Respecto al monitoreo y registro de información el Proyecto mantendrá un sistema documentado de seguimiento que incluirá las inspecciones sanitarias, el registro de monitoreo de aves, los informes de seguimiento y observaciones de terreno, el registro de medidas correctivas implementadas y reportes asociados a contingencias y acciones de control.

Asimismo, el Plan de Prevención de Contingencias y el Plan de Emergencias incorporan escenarios asociados al incremento de aves oportunistas (Capítulo 5 de la Adenda Excepcional). En caso de detectarse una concentración anormal de aves, se reforzarán las medidas de cobertura, limpieza, control operacional, monitoreo y aplicación de medidas disuasivas adicionales hasta restablecer las condiciones normales de operación.

Considerando el diseño sanitario del relleno, la cobertura diaria y compactación de residuos, el control permanente del frente activo, la reducción de fuentes de alimentación, el monitoreo continuo, las

medidas de disuasión y los procedimientos de contingencia comprometidos, se concluye que el Proyecto dispone de mecanismos suficientes para prevenir, controlar y corregir oportunamente la presencia de aves oportunistas, descartándose impactos adversos significativos sobre la salud de las personas, establecimientos educacionales, actividades agrícolas y comunidades ubicadas en el área de influencia del Proyecto.

1387. Observante: Rosa Venegas Galvez

Observación:

Este es un lugar privilegiado para sembrar, he tenido la oportunidad de conocer, y honestamente me pregunto ¿en que cabeza cabe hacer un relleno sanitario en un lugar donde existen napas de aguas?, donde se puede sembrar cualquier cosa y todo crece?, la alimentación será cada día un problema mas grande, porque no sobran campos para sembrar. ¿Cómo evitaran un colapso económico en el sector?

Evaluación técnica de la observación:

La Dirección Regional del Maule del Servicio de Evaluación Ambiental considera pertinente la observación, en tanto aborda materias ambientales evaluadas durante el procedimiento. A continuación, se entrega la consideración correspondiente

Calidad de aguas subterráneas

Respecto de la calidad de aguas subterráneas, el proponente presentó durante el proceso de evaluación antecedentes técnicos que respaldan que se han considerado las medidas necesarias para evitar la afectación de la calidad de las aguas subterráneas.

El ADF se emplaza en una unidad volcánica de baja permeabilidad del cerro Quilipín; las captaciones cercanas se vinculan a la unidad acuífera Putagán Norte. El Anexo 3-U de la Adenda Excepcional evalúa la posible circulación por el macizo fracturado e incorpora escenarios accidentales de infiltración.

Asimismo, los suelos predominantes corresponden a materiales arcillosos de baja permeabilidad, lo que reduce significativamente el potencial de infiltración y percolación de contaminantes hacia el subsuelo.

El ADF contempla impermeabilización basal y de taludes y un sistema de captación y conducción de lixiviados hacia la PTL, según el diseño sanitario presentado para el relleno y el PAS 141 (Anexo 4-E de la Adenda Complementaria). Estos elementos se integran con el estudio hidrogeológico y el seguimiento del agua subterránea.

Presenta las formas de Manejo de lixiviados, sobre el recubrimiento basal se instalará un sistema de captación y conducción de lixiviados hacia una planta de tratamiento. Este sistema evita el escurrimiento libre de lixiviados sobre la superficie del relleno o los terrenos aledaños, descartándose la contaminación del suelo y de los cuerpos de agua cercanos.

Realiza una Evaluación hidrogeológica y análisis de las condiciones del área, el proyecto reconoce que el cerro Quilipín presenta procesos de meteorización y fracturamiento que podrían generar porosidad secundaria y favorecer localmente la circulación de aguas subterráneas. Considerando esta condición, el EIA incorporó una modelación hidrogeológica conservadora que representa el macizo rocoso como un medio fracturado.

El Anexo 3-U de la Adenda Excepcional analiza infiltración mediante HELP V4 y transporte mediante MODFLOW-NWT y MT3D-USGS, con un horizonte de 51 años que incluye operación, cierre y postcierre. Considera defectos y perforaciones en las capas de impermeabilización y utiliza compuestos nitrogenados y cloruros para representar el transporte bajo los escenarios evaluados.

Los compuestos nitrogenados modelados no alcanzan las diez captaciones identificadas. Para cloruros, representados como trazador conservativo, la pluma podría aproximarse al pozo N.° 3 al final del

horizonte de 51 años, con concentraciones modeladas de 0 a 5 mg/L. El estudio concluye un riesgo sanitario aceptable bajo las condiciones evaluadas.

Propone medidas de control y monitoreo, una vez iniciada la fase de operación, se realizará monitoreo de aguas subterráneas tanto en los pozos exigidos por el D.S. N°189/05 del MINSAL como en aquellos comprometidos por el proyecto.

Adicionalmente, como Compromiso Ambiental Voluntario, el titular implementará una red de monitoreo compuesta por 10 puntos de control, superando las exigencias mínimas de la normativa vigente. Los resultados obtenidos serán informados periódicamente a los sistemas de Agua Potable Rural (APR) de Putagán y Coironal.

En consecuencia, la preocupación por afectación de aguas subterráneas fue abordada mediante caracterización de captaciones, modelación de infiltración y transporte, impermeabilización, manejo de lixiviados y monitoreo. Estos antecedentes sustentan la conclusión del Anexo 3-U de la Adenda Excepcional sobre riesgo sanitario aceptable en las condiciones y horizonte evaluados y permiten responder respecto de las captaciones identificadas.

Evaluación de efectos sobre los recursos naturales renovables

Respecto de la eventual generación de efectos adversos significativos sobre los recursos naturales renovables, en los términos del artículo 11 letra b) de la Ley N°19.300 y del artículo 6 del D.S. N°40/2012 del Ministerio del Medio Ambiente, el Proyecto evaluó los potenciales impactos sobre los componentes flora, vegetación, fauna terrestre, suelo, recursos hídricos, aire y ecosistemas asociados, considerando las fases de construcción, operación y cierre.

Con relación al área de influencia y los ecosistemas terrestres y en respuesta a las observaciones formuladas sobre la delimitación del área de influencia, el titular complementó su fundamentación incorporando el análisis de los principales mecanismos de impacto sobre los ecosistemas, incluyendo la pérdida y alteración de hábitat, la fragmentación y conectividad biológica, el funcionamiento ecosistémico, la perturbación y desplazamiento de fauna, los efectos por ruido, iluminación y tránsito de maquinaria, la afectación potencial de especies de baja movilidad, y los servicios ecosistémicos y uso recreativo del territorio.

La delimitación del área de influencia se definió considerando las obras y acciones del Proyecto, las unidades vegetacionales presentes, los hábitats identificados para fauna terrestre y la distribución espacial de las especies registradas durante las campañas de terreno realizadas en primavera, verano, otoño e invierno.

Por lo que el titular muestra que la intervención directa se concentra en superficies acotadas del predio, mientras que el entorno mantiene extensas áreas con continuidad de hábitat y cobertura vegetal que permiten el desplazamiento y utilización del territorio por parte de la fauna presente.

Pasando al detalle de Flora y vegetación, respecto de la vegetación, se determinó que las formaciones presentes corresponden principalmente a comunidades esclerófilas con distintos grados de intervención humana producto de actividades agropecuarias, extracción de leña y pastoreo.

La corta y reposición de vegetación se describen en los antecedentes del PAS 148 (Anexo 4-H de la Adenda Excepcional). La reforestación sectorial se distingue de las medidas de mitigación, reparación y compensación de impactos significativos establecidas en el capítulo 8 de la Adenda Excepcional.

Por lo que el titular señala que la composición y estructura general de la vegetación presente en el área de influencia no experimentará una alteración significativa que comprometa su permanencia a largo plazo.

En fauna, el capítulo 7 de la Adenda Excepcional identifica la pérdida de hábitat COFT-1 durante construcción y OFT-1 durante operación, ambas calificadas como significativas. El capítulo 8 de la Adenda Excepcional presenta las medidas de mitigación MMF-1, rehabilitación de 0,85 ha, y MMF-2, construcción de refugios para fauna nativa.

Durante las campañas de caracterización fueron registrados mamíferos, aves, reptiles y anfibios, incluyendo especies endémicas y especies clasificadas como "Casi Amenazadas". No obstante, no se registraron especies clasificadas en categorías "En Peligro Crítico", "En Peligro" o "Vulnerable" dentro del área de intervención directa.

Considerando las exigencias formuladas durante la evaluación ambiental, el titular complementó las medidas de protección y seguimiento mediante un Programa de Protección y Monitoreo de Fauna que incorpora compromisos verificables, indicadores de seguimiento, metodologías de monitoreo, frecuencia de ejecución y medidas correctivas.

Entre las medidas comprometidas destacan:

- Monitoreo mediante transectos, búsqueda activa, estaciones de observación y cámaras trampa.
- Registro georreferenciado de ejemplares, refugios, madrigueras, huellas y otros indicios.
- Control de velocidad de vehículos al interior del proyecto.
- Capacitación ambiental obligatoria para trabajadores.
- Prohibición de caza, captura, alimentación o perturbación de fauna silvestre.
- Control de iluminación nocturna en sectores sensibles.
- Protección de especies de baja movilidad mediante medidas de rescate y relocalización cuando corresponda.

Asimismo, se establecieron criterios de activación de medidas correctivas frente a eventos tales como atropellos, afectación directa de ejemplares, alteración de refugios o incumplimiento de medidas operacionales.

Respecto del recurso suelo, se mostró que predominan unidades de capacidad de uso IV y VII, correspondientes a terrenos con limitaciones para el desarrollo de actividades agrícolas intensivas.

Los análisis efectuados muestran bajos niveles de erosión potencial y descartan procesos erosivos significativos asociados a la ejecución del Proyecto.

Las interacciones hídricas consideradas comprenden el atravieso de la Quebrada Sin Nombre 1 por el camino, la intervención de la Quebrada Sin Nombre 2 por el dique y las descargas de aguas lluvias y RIL tratado al canal Derrame Cruchaga. Estas obras están descritas separadamente en los anexos 4-I-1 a 4-I-4 de la Adenda Excepcional.

Respecto de emisiones atmosféricas, olores y perturbaciones operacionales, la evaluación consideró los efectos del ruido, tránsito de maquinaria, iluminación nocturna y otras actividades propias de la construcción y operación.

Los antecedentes de modelación concluyen que los efectos se mantienen acotados al entorno próximo del proyecto y que no se producirían alteraciones relevantes respecto de las condiciones de línea de base consideradas en la evaluación.

Adicionalmente, se incorporan medidas operacionales destinadas a reducir potenciales perturbaciones sobre la fauna y los ecosistemas circundantes, incluyendo gestión de residuos, control de iluminación y restricciones operacionales en sectores sensibles.

De acuerdo con los antecedentes técnicos presentados, el Proyecto incorpora medidas de prevención, mitigación, seguimiento y control para los componentes flora, vegetación, fauna, suelo, recursos hídricos y aire.

La evaluación reconoce la existencia de una pérdida de hábitat asociada a las superficies de intervención del Proyecto, incluyendo las áreas destinadas a infraestructura y la Zona de Acopio de Material de Excavación. Asimismo, se identifican efectos de perturbación, modificación y pérdida de hábitat para fauna terrestre que fueron considerados en la evaluación ambiental.

La existencia de efectos adversos significativos sobre el componente fauna constituye una de las circunstancias que fundamentan el ingreso del Proyecto mediante un Estudio de Impacto Ambiental (EIA), en conformidad con el artículo 11 letra b) de la Ley N°19.300 y el artículo 6 del D.S. N°40/2012.

El titular presenta que, mediante la implementación de las medidas de protección, rescate, relocalización, monitoreo y seguimiento comprometidas, los efectos identificados sobre los recursos naturales renovables pueden ser adecuadamente gestionados durante las fases de construcción, operación y cierre del Proyecto.

Comercialización y exportación de productos agropecuarios

Los eventuales efectos del proyecto sobre las actividades económicas y productivas desarrolladas en el territorio, particularmente aquellas vinculadas a la agricultura, ganadería, apicultura y producción agroalimentaria regional, fueron abordadas en la evaluación ambiental del proyecto. Para ello se analizaron los potenciales efectos del proyecto sobre las actividades económicas presentes en el área de influencia, incluyendo la producción agrícola, ganadera y apícola. Los antecedentes técnicos contenidos en el EIA, sus Adendas y la Adenda Excepcional permitieron concluir que el proyecto no generará impactos significativos sobre la producción agropecuaria regional ni sobre la capacidad de comercialización de frutas, hortalizas, vinos, productos pecuarios u otros productos agrícolas provenientes del territorio.

En particular, las evaluaciones de calidad del aire, olores, recursos hídricos, aguas subterráneas, suelo y salud de la población concluyeron que, considerando las medidas de diseño, prevención, control y seguimiento comprometidas por el titular, no se prevén afectaciones ambientales capaces de comprometer la calidad de los productos agrícolas o ganaderos generados en el entorno del proyecto. Del mismo modo, durante la evaluación no se aportaron antecedentes técnicos que acreditaran posibles efectos sobre las cadenas de comercialización o sobre el cumplimiento de los estándares exigidos por los mercados nacionales e internacionales para los productos agropecuarios de la zona.

El titular incorporó diversos Compromisos Ambientales Voluntarios destinados a fortalecer el desarrollo económico y productivo del territorio.

Entre ellos destaca el Plan de Fomento de la Apicultura y Apoyo a la Actividad Agrícola, cuyo objetivo es contribuir al fortalecimiento de las actividades agropecuarias presentes en el área de influencia mediante:

- Asistencia técnica especializada a productores locales.
- Capacitación periódica impartida por profesionales del área agrícola.

- Apoyo al fortalecimiento de la actividad apícola.
- Mejoramiento de infraestructura productiva existente, incluyendo apoyo a invernaderos y otras instalaciones agrícolas.
- Promoción de iniciativas asociativas y fortalecimiento de capacidades productivas locales.
- Coordinación con programas e instrumentos públicos de fomento agropecuario disponibles en las comunas del área de influencia.

Complementariamente, el titular comprometió la implementación y mantención permanente de una plantación de lavanda, la que contribuirá tanto al fortalecimiento de la actividad apícola mediante el aporte de recursos florales para polinizadores, como a la integración paisajística del proyecto y al apoyo de las medidas de control de vectores consideradas para su operación.

Asimismo, se incorporó el CAV de apoyar soluciones de abastecimiento de agua potable para sectores rurales, incluyendo familias del sector Rosas Olea, contribuyendo al mejoramiento de las condiciones de acceso al agua para consumo humano.

Adicionalmente, la Adenda Excepcional incorporó programas de seguimiento ambiental que consideran monitoreos de aguas superficiales, aguas subterráneas, olores y otros componentes relevantes, cuyos resultados serán puestos a disposición de las autoridades competentes y de las comunidades interesadas. Estos mecanismos permitirán verificar permanentemente que la operación del proyecto no genere efectos ambientales que puedan afectar el desarrollo de las actividades productivas locales.

En materia específica de olores y su eventual relación con las actividades agrícolas, el titular comprometió las siguientes medidas y programas de seguimiento:

- Seguimiento de emisiones odorantes.
- Evaluación de funcionamiento y eficiencia del sistema de reducción de olores.
- Monitoreo de olores en aire ambiente.
- Seguimiento y gestión de reclamos por olores.
- Control operacional de la Planta de Tratamiento.
- Implementación del Plan de Apoyo a la Actividad Agrícola.
- Fumigación preventiva de viviendas en caso de ser necesaria para evitar la proliferación de vectores, particularmente moscas.

En consecuencia, la evaluación ambiental concluyó que el proyecto no generará impactos significativos sobre la producción agrícola, ganadera, apícola o vitivinícola de la zona, ni sobre la comercialización de dichos productos. No obstante, el titular incorporó una serie de compromisos ambientales voluntarios orientados a fortalecer las actividades productivas locales, mejorar las condiciones de desarrollo rural, apoyar el acceso al agua, fomentar la apicultura y agricultura local, y mantener un seguimiento ambiental permanente que permita resguardar la calidad ambiental del territorio y el desarrollo sustentable de las comunidades del área de influencia. Los compromisos descritos corresponden a control, seguimiento y apoyo productivo. En los antecedentes reseñados en esta respuesta no se identifica un compromiso de indemnización automática por cada cosecha, pago vitalicio o pensión a los habitantes.

1388. Observante: Rubén Navea Veas

Observación:

El tratamiento de los restos domiciliarios ha sido el problema del siglo, pero por deshacerse de un problema se generará uno más grande, la falta de campos de cosecha, campos sanos, donde exista confianza de cero contaminación, que hará la empresa para evitar que las napas se contaminan? ¿Los campos de las plagas de insectos, solo emanados por la ? Que son insectos muchas veces mas resistentes a los normales

Evaluación técnica de la observación:

La Dirección Regional del Maule del Servicio de Evaluación Ambiental considera pertinente la observación, en tanto aborda materias ambientales evaluadas durante el procedimiento. A continuación, se entrega la consideración correspondiente

Calidad de aguas subterráneas

Respecto de la calidad de aguas subterráneas, el proponente presentó durante el proceso de evaluación antecedentes técnicos que respaldan que se han considerado las medidas necesarias para evitar la afectación de la calidad de las aguas subterráneas.

El ADF se emplaza en una unidad volcánica de baja permeabilidad del cerro Quilipín; las captaciones cercanas se vinculan a la unidad acuífera Putagán Norte. El Anexo 3-U de la Adenda Excepcional evalúa la posible circulación por el macizo fracturado e incorpora escenarios accidentales de infiltración.

Asimismo, los suelos predominantes corresponden a materiales arcillosos de baja permeabilidad, lo que reduce significativamente el potencial de infiltración y percolación de contaminantes hacia el subsuelo.

El ADF contempla impermeabilización basal y de taludes y un sistema de captación y conducción de lixiviados hacia la PTL, según el diseño sanitario presentado para el relleno y el PAS 141 (Anexo 4-E de la Adenda Complementaria). Estos elementos se integran con el estudio hidrogeológico y el seguimiento del agua subterránea.

Presenta las formas de Manejo de lixiviados, sobre el recubrimiento basal se instalará un sistema de captación y conducción de lixiviados hacia una planta de tratamiento. Este sistema evita el escurrimiento libre de lixiviados sobre la superficie del relleno o los terrenos aledaños, descartándose la contaminación del suelo y de los cuerpos de agua cercanos.

Realiza una Evaluación hidrogeológica y análisis de las condiciones del área, el proyecto reconoce que el cerro Quilipín presenta procesos de meteorización y fracturamiento que podrían generar porosidad secundaria y favorecer localmente la circulación de aguas subterráneas. Considerando esta condición, el EIA incorporó una modelación hidrogeológica conservadora que representa el macizo rocoso como un medio fracturado.

El Anexo 3-U de la Adenda Excepcional analiza infiltración mediante HELP V4 y transporte mediante MODFLOW-NWT y MT3D-USGS, con un horizonte de 51 años que incluye operación, cierre y postcierre. Considera defectos y perforaciones en las capas de impermeabilización y utiliza compuestos nitrogenados y cloruros para representar el transporte bajo los escenarios evaluados.

Los compuestos nitrogenados modelados no alcanzan las diez captaciones identificadas. Para cloruros, representados como trazador conservativo, la pluma podría aproximarse al pozo N.° 3 al final del

horizonte de 51 años, con concentraciones modeladas de 0 a 5 mg/L. El estudio concluye un riesgo sanitario aceptable bajo las condiciones evaluadas.

Propone medidas de control y monitoreo, una vez iniciada la fase de operación, se realizará monitoreo de aguas subterráneas tanto en los pozos exigidos por el D.S. N°189/05 del MINSAL como en aquellos comprometidos por el proyecto.

Adicionalmente, como Compromiso Ambiental Voluntario, el titular implementará una red de monitoreo compuesta por 10 puntos de control, superando las exigencias mínimas de la normativa vigente. Los resultados obtenidos serán informados periódicamente a los sistemas de Agua Potable Rural (APR) de Putagán y Coironal.

En consecuencia, la preocupación por afectación de aguas subterráneas fue abordada mediante caracterización de captaciones, modelación de infiltración y transporte, impermeabilización, manejo de lixiviados y monitoreo. Estos antecedentes sustentan la conclusión del Anexo 3-U de la Adenda Excepcional sobre riesgo sanitario aceptable en las condiciones y horizonte evaluados y permiten responder respecto de las captaciones identificadas.

Prevención y control de vectores

En el proyecto considera el control de vectores en las fases de operación y cierre del proyecto. Al respecto, cabe señalar que el Proyecto contempla un sistema integrado de prevención, control, monitoreo y respuesta ante contingencias, desarrollado específicamente para minimizar la presencia de moscas, roedores y aves asociadas a la operación del Área de Disposición Final (ADF), conforme a lo establecido en el D.S. N°189/2005 y en Anexo 1-O de la Adenda Complementaria.

En primer término, es importante indicar que la principal medida de control de vectores corresponde al adecuado manejo operacional del relleno sanitario. En este sentido, el proyecto considera la cobertura diaria de residuos con una capa de al menos 15 cm de material de cobertura, la compactación permanente de las celdas, el manejo controlado de lixiviados, la limpieza diaria del frente de trabajo y de las áreas operacionales, así como la mantención periódica de los caminos interiores. Estas medidas tienen por finalidad reducir la disponibilidad de alimento, refugio y condiciones favorables para la reproducción de vectores sanitarios, así como minimizar la generación de olores potencialmente atractivos para éstos.

Respecto del control de moscas, el Plan contempla medidas pasivas y activas. Entre las medidas pasivas se incluyen la cobertura diaria e intermedia de residuos, la compactación adecuada de las celdas, el manejo de lixiviados mediante sistemas cerrados, la limpieza permanente de las instalaciones y para las instalaciones y protección de los trabajadores el uso de barreras físicas tales como mallas mosquiteras, ventiladores y sistemas de cierre automático de puertas en las edificaciones del proyecto.

Complementariamente, se implementará un programa permanente de control químico ejecutado por una empresa autorizada por la Autoridad Sanitaria. Este programa considera la aplicación de insecticidas adulticidas y larvicidas mediante rotación de principios activos para evitar fenómenos de resistencia biológica. En los sectores de mayor criticidad, particularmente el frente de trabajo activo, la frecuencia de aplicación programada será cada 48 horas durante la temporada de mayor actividad de moscas (septiembre a abril), pudiendo incrementarse hasta una frecuencia diaria cuando las inspecciones sanitarias, condiciones climáticas u operacionales así lo requieran. En la Planta de Tratamiento de Lixiviados (PTL), piscinas de almacenamiento, báscula y lavado de ruedas se aplicarán controles semanales, mientras que en oficinas, planta de valorización y otros sectores la frecuencia será semanal o quincenal según los resultados del monitoreo.

Adicionalmente, se implementará un sistema de monitoreo mediante trampas para moscas tanto al interior como al exterior del proyecto. Al interior del recinto se instalarán puntos de monitoreo en sectores críticos, incluyendo el frente de trabajo, PTL, báscula y oficinas administrativas. Asimismo, se contempla una red de monitoreo en viviendas cercanas al proyecto, permitiendo detectar oportunamente cualquier incremento de poblaciones de moscas y adoptar medidas correctivas inmediatas.

Respecto del control de roedores, el proyecto contempla un sistema de manejo integrado basado prioritariamente en medidas preventivas y ecológicas. Entre ellas se consideran la cobertura diaria de residuos, control de malezas, eliminación de refugios, hermeticidad de instalaciones, uso de trampas mecánicas y electrónicas, monitoreo periódico de actividad, registro de madrigueras y capturas, además del fomento al control biológico mediante la instalación de perchas y cajas nido para aves rapaces presentes en el área, tales como lechuzas, chunchos y jotes. Estas medidas serán complementadas con evaluaciones periódicas que permitan ajustar las estrategias de control según los resultados obtenidos.

En relación con las aves, se contempla un sistema de prevención basado en la reducción de fuentes de atracción mediante la cobertura de residuos, limpieza diaria de sectores operacionales y control de derrames. Adicionalmente, en caso de ser necesario, se implementarán medidas disuasivas no letales, tales como cañones sonoros automáticos y dispositivos visuales tipo halcón, orientadas exclusivamente a evitar la concentración de aves en el frente de trabajo activo.

Asimismo, de manera complementaria al control de moscas, roedores y aves, el Proyecto contempla medidas específicas para prevenir el ingreso y permanencia de perros vagos y/o perros asilvestrados en las instalaciones, considerando que éstos pueden constituir un factor adicional de riesgo sanitario, operacional y ambiental. Para ello, el Proyecto contará con un cierre perimetral continuo de 1,8 metros de altura alrededor de todo el recinto, conforme a lo establecido en el artículo 14 del D.S. N°189/2005, además de sistemas de control de acceso y vigilancia permanente que restringirán el ingreso de personas y animales no autorizados.

Adicionalmente, el Plan de Prevención de Contingencias y el Plan de Emergencias incorporan específicamente el escenario denominado “Inclusión de perros vagos y asilvestrados al recinto”, estableciendo procedimientos de detección temprana, control y respuesta ante la presencia de estos animales. En caso de detectarse el ingreso de perros al área operacional, se activarán medidas destinadas a evitar su permanencia en sectores de disposición de residuos, minimizar la disponibilidad de fuentes de alimento mediante la cobertura diaria de residuos y mantener el resguardo sanitario y operacional de las instalaciones. Estas acciones serán complementadas con inspecciones periódicas del cierre perimetral, verificación de su integridad y registro de eventuales incidencias detectadas durante las fases de construcción, operación y cierre.

En cuanto a los medios de verificación y registros solicitados por la autoridad, el proyecto mantendrá un sistema documentado de seguimiento que incluirá registros diarios de cobertura y compactación, bitácoras de inspección sanitaria, registros de monitoreo de trampas, planillas de aplicación de insecticidas, certificados emitidos por la empresa especializada encargada del control de plagas, registros de capturas, reportes de medidas correctivas implementadas y respaldos digitales y físicos de todas las actividades ejecutadas. Dichos registros estarán disponibles para inspección por parte de la autoridad competente.

Finalmente, se informa que el Plan de Prevención de Contingencias y el Plan de Emergencias han sido actualizados para incorporar específicamente el escenario de proliferación de vectores (Capítulo 5 de la Adenda Excepcional). Ante un aumento significativo de moscas, roedores o aves, se activarán medidas de respuesta inmediata consistentes en el reforzamiento de coberturas, incremento de frecuencias de inspección, intensificación de aplicaciones de control sanitario, ampliación de puntos de monitoreo y

ejecución de medidas correctivas focalizadas, manteniendo seguimiento permanente hasta recuperar las condiciones normales de operación. Estas acciones serán aplicables tanto durante la fase de operación como durante la fase de cierre del proyecto.

En consecuencia, considerando las características del diseño sanitario del relleno, las medidas operacionales permanentes, el programa específico de control de moscas, roedores y aves, el monitoreo dentro y fuera del área del proyecto, los mecanismos de verificación y los procedimientos de contingencia comprometidos, se concluye que el proyecto dispone de herramientas suficientes para prevenir, controlar y corregir oportunamente eventuales incrementos de vectores, descartándose la generación de impactos significativos sobre la salud de las personas o la calidad de vida de las comunidades del área de influencia.

Evaluación de efectos sobre los recursos naturales renovables

Respecto de la eventual generación de efectos adversos significativos sobre los recursos naturales renovables, en los términos del artículo 11 letra b) de la Ley N°19.300 y del artículo 6 del D.S. N°40/2012 del Ministerio del Medio Ambiente, el Proyecto evaluó los potenciales impactos sobre los componentes flora, vegetación, fauna terrestre, suelo, recursos hídricos, aire y ecosistemas asociados, considerando las fases de construcción, operación y cierre.

Con relación al área de influencia y los ecosistemas terrestres y en respuesta a las observaciones formuladas sobre la delimitación del área de influencia, el titular complementó su fundamentación incorporando el análisis de los principales mecanismos de impacto sobre los ecosistemas, incluyendo la pérdida y alteración de hábitat, la fragmentación y conectividad biológica, el funcionamiento ecosistémico, la perturbación y desplazamiento de fauna, los efectos por ruido, iluminación y tránsito de maquinaria, la afectación potencial de especies de baja movilidad, y los servicios ecosistémicos y uso recreativo del territorio.

La delimitación del área de influencia se definió considerando las obras y acciones del Proyecto, las unidades vegetacionales presentes, los hábitats identificados para fauna terrestre y la distribución espacial de las especies registradas durante las campañas de terreno realizadas en primavera, verano, otoño e invierno.

Por lo que el titular muestra que la intervención directa se concentra en superficies acotadas del predio, mientras que el entorno mantiene extensas áreas con continuidad de hábitat y cobertura vegetal que permiten el desplazamiento y utilización del territorio por parte de la fauna presente.

Pasando al detalle de Flora y vegetación, respecto de la vegetación, se determinó que las formaciones presentes corresponden principalmente a comunidades esclerófilas con distintos grados de intervención humana producto de actividades agropecuarias, extracción de leña y pastoreo.

La corta y reposición de vegetación se describen en los antecedentes del PAS 148 (Anexo 4-H de la Adenda Excepcional). La reforestación sectorial se distingue de las medidas de mitigación, reparación y compensación de impactos significativos establecidas en el capítulo 8 de la Adenda Excepcional.

Por lo que el titular señala que la composición y estructura general de la vegetación presente en el área de influencia no experimentará una alteración significativa que comprometa su permanencia a largo plazo.

En fauna, el capítulo 7 de la Adenda Excepcional identifica la pérdida de hábitat COFT-1 durante construcción y OFT-1 durante operación, ambas calificadas como significativas. El capítulo 8 de la

Adenda Excepcional presenta las medidas de mitigación MMF-1, rehabilitación de 0,85 ha, y MMF-2, construcción de refugios para fauna nativa.

Durante las campañas de caracterización fueron registrados mamíferos, aves, reptiles y anfibios, incluyendo especies endémicas y especies clasificadas como "Casi Amenazadas". No obstante, no se registraron especies clasificadas en categorías "En Peligro Crítico", "En Peligro" o "Vulnerable" dentro del área de intervención directa.

Considerando las exigencias formuladas durante la evaluación ambiental, el titular complementó las medidas de protección y seguimiento mediante un Programa de Protección y Monitoreo de Fauna que incorpora compromisos verificables, indicadores de seguimiento, metodologías de monitoreo, frecuencia de ejecución y medidas correctivas.

Entre las medidas comprometidas destacan:

- Monitoreo mediante transectos, búsqueda activa, estaciones de observación y cámaras trampa.
- Registro georreferenciado de ejemplares, refugios, madrigueras, huellas y otros indicios.
- Control de velocidad de vehículos al interior del proyecto.
- Capacitación ambiental obligatoria para trabajadores.
- Prohibición de caza, captura, alimentación o perturbación de fauna silvestre.
- Control de iluminación nocturna en sectores sensibles.
- Protección de especies de baja movilidad mediante medidas de rescate y relocalización cuando corresponda.

Asimismo, se establecieron criterios de activación de medidas correctivas frente a eventos tales como atropellos, afectación directa de ejemplares, alteración de refugios o incumplimiento de medidas operacionales.

Respecto del recurso suelo, se mostró que predominan unidades de capacidad de uso IV y VII, correspondientes a terrenos con limitaciones para el desarrollo de actividades agrícolas intensivas.

Los análisis efectuados muestran bajos niveles de erosión potencial y descartan procesos erosivos significativos asociados a la ejecución del Proyecto.

Las interacciones hídricas consideradas comprenden el atravieso de la Quebrada Sin Nombre 1 por el camino, la intervención de la Quebrada Sin Nombre 2 por el dique y las descargas de aguas lluvias y RIL tratado al canal Derrame Cruchaga. Estas obras están descritas separadamente en los anexos 4-I-1 a 4-I-4 de la Adenda Excepcional.

Respecto de emisiones atmosféricas, olores y perturbaciones operacionales, la evaluación consideró los efectos del ruido, tránsito de maquinaria, iluminación nocturna y otras actividades propias de la construcción y operación.

Los antecedentes de modelación concluyen que los efectos se mantienen acotados al entorno próximo del proyecto y que no se producirían alteraciones relevantes respecto de las condiciones de línea de base consideradas en la evaluación.

Adicionalmente, se incorporan medidas operacionales destinadas a reducir potenciales perturbaciones sobre la fauna y los ecosistemas circundantes, incluyendo gestión de residuos, control de iluminación y restricciones operacionales en sectores sensibles.

De acuerdo con los antecedentes técnicos presentados, el Proyecto incorpora medidas de prevención, mitigación, seguimiento y control para los componentes flora, vegetación, fauna, suelo, recursos hídricos y aire.

La evaluación reconoce la existencia de una pérdida de hábitat asociada a las superficies de intervención del Proyecto, incluyendo las áreas destinadas a infraestructura y la Zona de Acopio de Material de Excavación. Asimismo, se identifican efectos de perturbación, modificación y pérdida de hábitat para fauna terrestre que fueron considerados en la evaluación ambiental.

La existencia de efectos adversos significativos sobre el componente fauna constituye una de las circunstancias que fundamentan el ingreso del Proyecto mediante un Estudio de Impacto Ambiental (EIA), en conformidad con el artículo 11 letra b) de la Ley N°19.300 y el artículo 6 del D.S. N°40/2012.

El titular presenta que, mediante la implementación de las medidas de protección, rescate, relocalización, monitoreo y seguimiento comprometidas, los efectos identificados sobre los recursos naturales renovables pueden ser adecuadamente gestionados durante las fases de construcción, operación y cierre del Proyecto.

Evaluación de efectos sobre la producción agrícola, comercialización y exportación de productos agropecuarios

Los eventuales efectos del proyecto sobre las actividades económicas y productivas desarrolladas en el territorio, particularmente aquellas vinculadas a la agricultura, ganadería, apicultura y producción agroalimentaria regional, fueron abordadas en la evaluación ambiental del proyecto. Para ello se analizaron los potenciales efectos del proyecto sobre las actividades económicas presentes en el área de influencia, incluyendo la producción agrícola, ganadera y apícola. Los antecedentes técnicos contenidos en el EIA, sus Adendas y la Adenda Excepcional permitieron concluir que el proyecto no generará impactos significativos sobre la producción agropecuaria regional ni sobre la capacidad de comercialización de frutas, hortalizas, vinos, productos pecuarios u otros productos agrícolas provenientes del territorio.

En particular, las evaluaciones de calidad del aire, olores, recursos hídricos, aguas subterráneas, suelo y salud de la población concluyeron que, considerando las medidas de diseño, prevención, control y seguimiento comprometidas por el titular, no se prevén afectaciones ambientales capaces de comprometer la calidad de los productos agrícolas o ganaderos generados en el entorno del proyecto. Del mismo modo, durante la evaluación no se aportaron antecedentes técnicos que acreditaran posibles efectos sobre las cadenas de comercialización o sobre el cumplimiento de los estándares exigidos por los mercados nacionales e internacionales para los productos agropecuarios de la zona.

El titular incorporó diversos Compromisos Ambientales Voluntarios destinados a fortalecer el desarrollo económico y productivo del territorio.

Entre ellos destaca el Plan de Fomento de la Apicultura y Apoyo a la Actividad Agrícola, cuyo objetivo es contribuir al fortalecimiento de las actividades agropecuarias presentes en el área de influencia mediante:

- Asistencia técnica especializada a productores locales.
- Capacitación periódica impartida por profesionales del área agrícola.
- Apoyo al fortalecimiento de la actividad apícola.
- Mejoramiento de infraestructura productiva existente, incluyendo apoyo a invernaderos y otras instalaciones agrícolas.

- Promoción de iniciativas asociativas y fortalecimiento de capacidades productivas locales.
- Coordinación con programas e instrumentos públicos de fomento agropecuario disponibles en las comunas del área de influencia.

Complementariamente, el titular comprometió la implementación y mantención permanente de una plantación de lavanda, la que contribuirá tanto al fortalecimiento de la actividad apícola mediante el aporte de recursos florales para polinizadores, como a la integración paisajística del proyecto y al apoyo de las medidas de control de vectores consideradas para su operación.

Asimismo, se incorporó el CAV de apoyar soluciones de abastecimiento de agua potable para sectores rurales, incluyendo familias del sector Rosas Olea, contribuyendo al mejoramiento de las condiciones de acceso al agua para consumo humano.

Adicionalmente, la Adenda Excepcional incorporó programas de seguimiento ambiental que consideran monitoreos de aguas superficiales, aguas subterráneas, olores y otros componentes relevantes, cuyos resultados serán puestos a disposición de las autoridades competentes y de las comunidades interesadas. Estos mecanismos permitirán verificar permanentemente que la operación del proyecto no genere efectos ambientales que puedan afectar el desarrollo de las actividades productivas locales.

En materia específica de olores y su eventual relación con las actividades agrícolas, el titular comprometió las siguientes medidas y programas de seguimiento:

- Seguimiento de emisiones odorantes.
- Evaluación de funcionamiento y eficiencia del sistema de reducción de olores.
- Monitoreo de olores en aire ambiente.
- Seguimiento y gestión de reclamos por olores.
- Control operacional de la Planta de Tratamiento.
- Implementación del Plan de Apoyo a la Actividad Agrícola.
- Fumigación preventiva de viviendas en caso de ser necesaria para evitar la proliferación de vectores, particularmente moscas.

En consecuencia, la evaluación ambiental concluyó que el proyecto no generará impactos significativos sobre la producción agrícola, ganadera, apícola o vitivinícola de la zona, ni sobre la comercialización de dichos productos. No obstante, el titular incorporó una serie de compromisos ambientales voluntarios orientados a fortalecer las actividades productivas locales, mejorar las condiciones de desarrollo rural, apoyar el acceso al agua, fomentar la apicultura y agricultura local, y mantener un seguimiento ambiental permanente que permita resguardar la calidad ambiental del territorio y el desarrollo sustentable de las comunidades del área de influencia. Los compromisos descritos corresponden a control, seguimiento y apoyo productivo. En los antecedentes reseñados en esta respuesta no se identifica un compromiso de indemnización automática por cada cosecha, pago vitalicio o pensión a los habitantes.

1389. Observante: Anadelia Bravo Castillo

Observación:

La empresa no presenta ningún estudio sobre el impacto de las quebradas y el flujo fluvial de invierno, teniendo en cuenta el cambio climático, las lluvias excesivas que afectarían el sector, inundando todo el sector, contaminando las napas que se interconectan al saturarse por el exceso de lluvias. ¿acaso no tiene importancia las napas, que proveen los meses de verano para regadío?

Evaluación técnica de la observación:

La Dirección Regional del Maule del Servicio de Evaluación Ambiental considera pertinente la observación, en tanto aborda materias ambientales evaluadas durante el procedimiento. A continuación, se entrega la consideración correspondiente

Calidad del agua y protección de quebradas

Respecto a la preocupación por la afectación a aguas y en particular por las quebradas, se indica que de acuerdo con los antecedentes presentados, la construcción de la obra de atravieso considera medidas preventivas orientadas a resguardar la calidad de las aguas, entre ellas la ejecución preferente de las obras en seco, la prohibición de almacenamiento de materiales en el cauce o sus riberas, la revisión permanente del estado mecánico de la maquinaria, el registro fotográfico diario de las condiciones del escurrimiento y la implementación de medidas correctivas ante eventuales incrementos de turbidez u otras alteraciones atribuibles a las faenas.

Asimismo, se contempla un programa de monitoreo aguas arriba y aguas abajo de la intervención, basado en parámetros de la NCh 1333, incluyendo un monitoreo previo para establecer la condición basal de calidad de aguas.

Adicionalmente, el proyecto incorpora medidas de diseño destinadas a prevenir afectaciones sobre aguas superficiales y subterráneas derivadas de la operación del relleno sanitario. Entre estas se consideran sistemas de impermeabilización basal, captación y conducción de lixiviados, planta de tratamiento de lixiviados, monitoreo de aguas subterráneas conforme al D.S. N°189/2005 y planes de contingencia para eventuales fallas de los sistemas de manejo.

El efluente de la PTL contempla reutilización en la plataforma de lavado de ruedas y descarga al canal Derrame Cruchaga. El Anexo 1-H de la Adenda Excepcional estima una descarga promedio de 8,01 m^3/día y máxima de 15,42 m^3/día, e incorpora calidad de tratamiento, balance y manejo de las piscinas. El Anexo 4-I-4 de la Adenda Excepcional describe la obra de descarga de RIL tratado.

En consideración a lo anterior, y atendiendo a que la alteración del cauce corresponde a una intervención puntual que incorpora medidas de control, seguimiento y monitoreo específicas para resguardar la calidad del recurso hídrico, no se advierten antecedentes que permitan sostener la generación de efectos adversos significativos sobre la calidad de las aguas superficiales en relación con su condición de línea de base. Asimismo, las medidas de diseño y operación propuestas permiten prevenir potenciales aportes de contaminantes derivados de lixiviados, aguas servidas y otros residuos líquidos asociados al proyecto.

Por tanto, se estima que la magnitud y duración de los efectos sobre la calidad de las aguas no alcanzan la significancia requerida para configurar la circunstancia contemplada en el artículo 11 letra b) de la Ley N°19.300, en relación con el literal c) del artículo 6 del D.S. N°40/2012.

En consecuencia, sobre la base de los antecedentes aportados por el Titular, es posible concluir que el proyecto no generaría efectos adversos significativos sobre la calidad de las aguas superficiales ni

subterráneas, descartándose la configuración del criterio establecido en el artículo 6 letra c) del Reglamento del SEIA para este componente.

Caracterización hidrológica y obras en la red hídrica

La información hidrológica del área del proyecto fue presentada en el Estudio de Impacto Ambiental y complementada durante la evaluación. El Anexo 3-G, actualizado en la Adenda, caracteriza la red hídrica, las condiciones hidrometeorológicas y los cauces del sector. El área se inserta en la cuenca del río Maule, subcuenca del río Loncomilla y subsubcuenca del río Putagán.

Figura. Red hídrica identificada en terreno en la zona de estudio del proyecto.

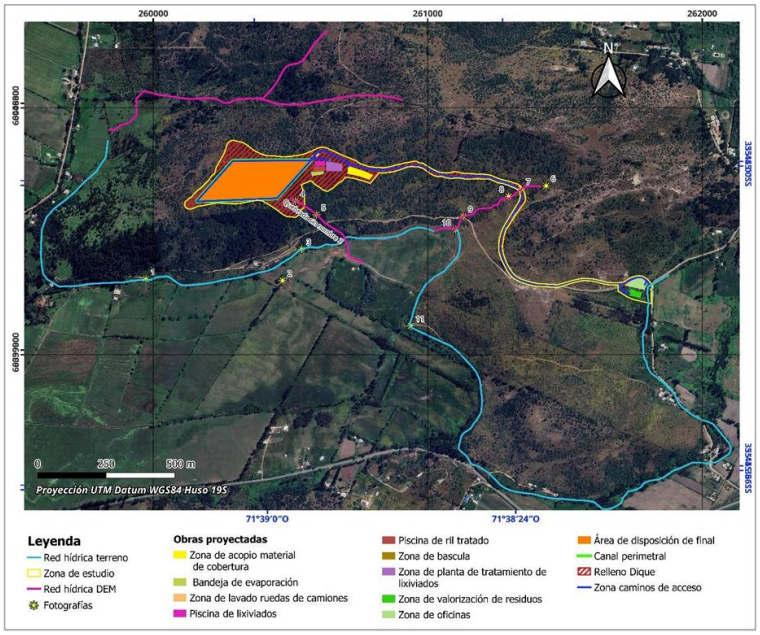

Fuente: Anexo 3-G del EIA.

Los antecedentes del PAS 156 contenidos en los anexos 4-I-1 a 4-I-4 de la Adenda Excepcional individualizan las intervenciones correspondientes al atravieso de la Quebrada Sin Nombre 1 mediante un camino interno, la intervención de la Quebrada Sin Nombre 2 por el dique, la evacuación y descarga de aguas lluvias y la descarga de RIL tratado al Derrame Cruchaga. Estos antecedentes describen el emplazamiento, las características y el dimensionamiento de las obras, junto con las medidas de protección y seguimiento correspondientes.

Para el atravieso de la Quebrada Sin Nombre 1, el Anexo 4-I-1 de la Adenda Excepcional considera un caudal de diseño de 0,92 m³/s para un período de retorno de 100 años. Su numeral 4.4 contempla ejecutar las labores en seco cuando sea posible, verificar el estado de funcionamiento de la maquinaria para prevenir derrames de combustibles y aceites, instruir al personal en buenas prácticas ambientales y restringir el acceso a las áreas intervenidas. Asimismo, establece mantener las instalaciones de faena y el almacenamiento de materiales fuera del cauce y sus riberas, efectuar un registro fotográfico diario del estado de las obras y del escurrimiento, y realizar una inspección visual al finalizar la intervención.

El numeral 4.5 del Anexo 4-I-1 de la Adenda Excepcional incorpora un monitoreo previo a las obras para establecer la calidad basal del agua y dos monitoreos durante la construcción, en puntos ubicados aguas arriba y aguas abajo del atravieso. Los parámetros corresponden a los establecidos en la NCh 1.333, Requisitos de calidad del agua para diferentes usos. Frente a cambios de coloración, aumento de

turbiedad u otras alteraciones atribuibles a las faenas, se contempla aplicar medidas correctivas e informar a la autoridad ambiental las contingencias y acciones ejecutadas.

Para la intervención de la Quebrada Sin Nombre 2, los numerales 5.6 y 5.7 del Anexo 4-I-2 de la Adenda Excepcional contemplan medidas de prevención de derrames, control de acceso, capacitación del personal, registro fotográfico e inspección final del cauce. Se prioriza la construcción en períodos de ausencia de escurrimiento y se consideran monitoreos de calidad del agua antes y durante las obras, aguas arriba y aguas abajo del dique, utilizando los parámetros de la NCh 1.333.

Los planes de seguimiento de ambos anexos contemplan informes al finalizar la construcción de las respectivas obras, con los resultados de los monitoreos, antecedentes de laboratorio, registros fotográficos y síntesis de los datos. Estos informes serán remitidos a la Superintendencia del Medio Ambiente al quinto día de obtenidos los resultados del último monitoreo, conforme a lo señalado en los anexos 4-I-1 y 4-I-2 de la Adenda Excepcional.

Complementariamente, el numeral 5.3 del Anexo 1-H de la Adenda Excepcional describe la captación y conducción de aguas lluvias en el entorno de la Planta de Tratamiento de Lixiviados y las piscinas mediante zanjas perimetrales revestidas, conectadas al sistema general de aguas lluvias. Este sistema permite conducir las escorrentías y prevenir su contacto con lixiviados, RIL tratado e instalaciones del proceso.

Respecto del mantenimiento de las obras de manejo de escorrentías, la respuesta 9.1.3 de la Adenda Excepcional contempla la limpieza de canales y zanjas perimetrales cada quince días durante el verano y semanalmente durante el invierno, además de limpiezas previas a precipitaciones pronosticadas cuando sea necesario. Estas actividades permiten mantener operativas las obras de captación y conducción de aguas lluvias descritas para el proyecto y se respaldan mediante registros de limpieza.

En consecuencia, la información hidrológica fue complementada mediante la caracterización de los cauces, la identificación y el dimensionamiento de las intervenciones y la incorporación de medidas preventivas, monitoreos de calidad del agua, acciones correctivas e informes de seguimiento. Estos antecedentes permiten establecer la relación del proyecto con la red hídrica y las actuaciones previstas para resguardar los cauces durante la ejecución de las obras.

Calidad de aguas subterráneas

Respecto de la calidad de aguas subterráneas, el proponente presentó durante el proceso de evaluación antecedentes técnicos que respaldan que se han considerado las medidas necesarias para evitar la afectación de la calidad de las aguas subterráneas.

El ADF se emplaza en una unidad volcánica de baja permeabilidad del cerro Quilipín; las captaciones cercanas se vinculan a la unidad acuífera Putagán Norte. El Anexo 3-U de la Adenda Excepcional evalúa la posible circulación por el macizo fracturado e incorpora escenarios accidentales de infiltración.

Asimismo, los suelos predominantes corresponden a materiales arcillosos de baja permeabilidad, lo que reduce significativamente el potencial de infiltración y percolación de contaminantes hacia el subsuelo.

El ADF contempla impermeabilización basal y de taludes y un sistema de captación y conducción de lixiviados hacia la PTL, según el diseño sanitario presentado para el relleno y el PAS 141 (Anexo 4-E de la Adenda Complementaria). Estos elementos se integran con el estudio hidrogeológico y el seguimiento del agua subterránea.

Presenta las formas de Manejo de lixiviados, sobre el recubrimiento basal se instalará un sistema de captación y conducción de lixiviados hacia una planta de tratamiento. Este sistema evita el escurrimiento libre de lixiviados sobre la superficie del relleno o los terrenos aledaños, descartándose la contaminación del suelo y de los cuerpos de agua cercanos.

Realiza una Evaluación hidrogeológica y análisis de las condiciones del área, el proyecto reconoce que el cerro Quilipín presenta procesos de meteorización y fracturamiento que podrían generar porosidad secundaria y favorecer localmente la circulación de aguas subterráneas. Considerando esta condición, el EIA incorporó una modelación hidrogeológica conservadora que representa el macizo rocoso como un medio fracturado.

El Anexo 3-U de la Adenda Excepcional analiza infiltración mediante HELP V4 y transporte mediante MODFLOW-NWT y MT3D-USGS, con un horizonte de 51 años que incluye operación, cierre y postcierre. Considera defectos y perforaciones en las capas de impermeabilización y utiliza compuestos nitrogenados y cloruros para representar el transporte bajo los escenarios evaluados.

Los compuestos nitrogenados modelados no alcanzan las diez captaciones identificadas. Para cloruros, representados como trazador conservativo, la pluma podría aproximarse al pozo N.° 3 al final del horizonte de 51 años, con concentraciones modeladas de 0 a 5 mg/L. El estudio concluye un riesgo sanitario aceptable bajo las condiciones evaluadas.

Propone medidas de control y monitoreo, una vez iniciada la fase de operación, se realizará monitoreo de aguas subterráneas tanto en los pozos exigidos por el D.S. N°189/05 del MINSAL como en aquellos comprometidos por el proyecto.

Adicionalmente, como Compromiso Ambiental Voluntario, el titular implementará una red de monitoreo compuesta por 10 puntos de control, superando las exigencias mínimas de la normativa vigente. Los resultados obtenidos serán informados periódicamente a los sistemas de Agua Potable Rural (APR) de Putagán y Coironal.

En consecuencia, la preocupación por afectación de aguas subterráneas fue abordada mediante caracterización de captaciones, modelación de infiltración y transporte, impermeabilización, manejo de lixiviados y monitoreo. Estos antecedentes sustentan la conclusión del Anexo 3-U de la Adenda Excepcional sobre riesgo sanitario aceptable en las condiciones y horizonte evaluados y permiten responder respecto de las captaciones identificadas.

<u>Abastecimiento de agua del proyecto y disponibilidad hídrica</u>

Referente a la escasez hídrica, el proponente durante la presentación del proyecto aborda los temas de cambio climático y la condición de estrés hídrico que afecta al país, especialmente a la zona central de Chile y, en particular, a la provincia de Linares, territorio que ha experimentado una prolongada disminución en la disponibilidad de recursos hídricos durante más de una década.

Al respecto, se informa que estos antecedentes fueron considerados durante la formulación y evaluación del proyecto, junto con los resultados de los estudios de línea de base de los distintos componentes ambientales analizados en el Estudio de Impacto Ambiental, conforme a los requisitos establecidos en el D.S. N°40, Reglamento del Sistema de Evaluación de Impacto Ambiental.

La condición de estrés hídrico regional responde a factores climáticos, hidrológicos y de gestión del recurso. La relación del proyecto con la disponibilidad de agua se analiza a partir de sus fuentes de abastecimiento, requerimientos operacionales y reutilización descritos en el expediente.

El proyecto incorpora reutilización de RIL tratado en lavado de ruedas, con un consumo promedio informado de 5 m³ semanales, y descarga del excedente al canal Derrame Cruchaga. El Anexo 1-H de la Adenda Excepcional precisa que se eliminó el uso de ese efluente para humectación de caminos, actividad cuyo control de polvo se realiza mediante supresores. Esta reutilización disminuye el requerimiento de agua fresca para ese uso operacional específico.

Adicionalmente, los excedentes de agua tratada que se generen podrán ponerse a disposición de la comunidad, priorizando su uso por parte de instituciones de utilidad pública, tales como Bomberos y la Corporación Nacional Forestal (CONAF), especialmente para actividades de apoyo al combate de incendios u otras situaciones de emergencia.

En consecuencia, la respuesta sobre disponibilidad hídrica se sustenta en los usos de agua y la reutilización efectivamente descritos en el diseño. La recuperación del efluente para lavado de ruedas constituye un aprovechamiento interno.

Respecto del cambio climático, la relación del proyecto es también indirecta y se vincula principalmente a la generación de biogás, fenómeno inherente a los procesos de descomposición de residuos orgánicos que ocurren en los sitios de disposición final.

Con el objeto de controlar dichas emisiones, el proyecto contempla un sistema de captación y quema de biogás mediante chimeneas. Esta medida permite reducir significativamente el potencial de impacto climático asociado a estos gases, al transformar mediante combustión compuestos con mayor potencial de calentamiento global en gases de menor impacto relativo.

En este contexto, la captación y quema controlada de biogás constituye una práctica ampliamente utilizada en rellenos sanitarios para disminuir las emisiones de gases de efecto invernadero. De hecho, este tipo de iniciativas ha sido históricamente reconocido en mecanismos internacionales de reducción de emisiones, dando origen a proyectos asociados a la generación de bonos de carbono.

En consecuencia, se considera que el proyecto incorpora medidas destinadas a minimizar su contribución al cambio climático y que, en términos globales, representa una alternativa ambientalmente más favorable que la disposición de residuos sin sistemas de control de emisiones ni valorización de subproductos.

Evaluación de efectos sobre los recursos naturales renovables

Respecto de la eventual generación de efectos adversos significativos sobre los recursos naturales renovables, en los términos del artículo 11 letra b) de la Ley N°19.300 y del artículo 6 del D.S. N°40/2012 del Ministerio del Medio Ambiente, el Proyecto evaluó los potenciales impactos sobre los componentes flora, vegetación, fauna terrestre, suelo, recursos hídricos, aire y ecosistemas asociados, considerando las fases de construcción, operación y cierre.

Con relación al área de influencia y los ecosistemas terrestres y en respuesta a las observaciones formuladas sobre la delimitación del área de influencia, el titular complementó su fundamentación incorporando el análisis de los principales mecanismos de impacto sobre los ecosistemas, incluyendo la pérdida y alteración de hábitat, la fragmentación y conectividad biológica, el funcionamiento ecosistémico, la perturbación y desplazamiento de fauna, los efectos por ruido, iluminación y tránsito de maquinaria, la afectación potencial de especies de baja movilidad, y los servicios ecosistémicos y uso recreativo del territorio.

La delimitación del área de influencia se definió considerando las obras y acciones del Proyecto, las unidades vegetacionales presentes, los hábitats identificados para fauna terrestre y la distribución espacial de las especies registradas durante las campañas de terreno realizadas en primavera, verano, otoño e invierno.

Por lo que el titular muestra que la intervención directa se concentra en superficies acotadas del predio, mientras que el entorno mantiene extensas áreas con continuidad de hábitat y cobertura vegetal que permiten el desplazamiento y utilización del territorio por parte de la fauna presente.

Pasando al detalle de Flora y vegetación, respecto de la vegetación, se determinó que las formaciones presentes corresponden principalmente a comunidades esclerófilas con distintos grados de intervención humana producto de actividades agropecuarias, extracción de leña y pastoreo.

La corta y reposición de vegetación se describen en los antecedentes del PAS 148 (Anexo 4-H de la Adenda Excepcional). La reforestación sectorial se distingue de las medidas de mitigación, reparación y compensación de impactos significativos establecidas en el capítulo 8 de la Adenda Excepcional.

Por lo que el titular señala que la composición y estructura general de la vegetación presente en el área de influencia no experimentará una alteración significativa que comprometa su permanencia a largo plazo.

En fauna, el capítulo 7 de la Adenda Excepcional identifica la pérdida de hábitat COFT-1 durante construcción y OFT-1 durante operación, ambas calificadas como significativas. El capítulo 8 de la Adenda Excepcional presenta las medidas de mitigación MMF-1, rehabilitación de 0,85 ha, y MMF-2, construcción de refugios para fauna nativa.

Durante las campañas de caracterización fueron registrados mamíferos, aves, reptiles y anfibios, incluyendo especies endémicas y especies clasificadas como "Casi Amenazadas". No obstante, no se registraron especies clasificadas en categorías "En Peligro Crítico", "En Peligro" o "Vulnerable" dentro del área de intervención directa.

Considerando las exigencias formuladas durante la evaluación ambiental, el titular complementó las medidas de protección y seguimiento mediante un Programa de Protección y Monitoreo de Fauna que incorpora compromisos verificables, indicadores de seguimiento, metodologías de monitoreo, frecuencia de ejecución y medidas correctivas.

Entre las medidas comprometidas destacan:

- Monitoreo mediante transectos, búsqueda activa, estaciones de observación y cámaras trampa.
- Registro georreferenciado de ejemplares, refugios, madrigueras, huellas y otros indicios.
- Control de velocidad de vehículos al interior del proyecto.
- Capacitación ambiental obligatoria para trabajadores.
- Prohibición de caza, captura, alimentación o perturbación de fauna silvestre.
- Control de iluminación nocturna en sectores sensibles.
- Protección de especies de baja movilidad mediante medidas de rescate y relocalización cuando corresponda.

Asimismo, se establecieron criterios de activación de medidas correctivas frente a eventos tales como atropellos, afectación directa de ejemplares, alteración de refugios o incumplimiento de medidas operacionales.

Respecto del recurso suelo, se mostró que predominan unidades de capacidad de uso IV y VII, correspondientes a terrenos con limitaciones para el desarrollo de actividades agrícolas intensivas.

Los análisis efectuados muestran bajos niveles de erosión potencial y descartan procesos erosivos significativos asociados a la ejecución del Proyecto.

Las interacciones hídricas consideradas comprenden el atravieso de la Quebrada Sin Nombre 1 por el camino, la intervención de la Quebrada Sin Nombre 2 por el dique y las descargas de aguas lluvias y RIL tratado al canal Derrame Cruchaga. Estas obras están descritas separadamente en los anexos 4-I-1 a 4-I-4 de la Adenda Excepcional.

Respecto de emisiones atmosféricas, olores y perturbaciones operacionales, la evaluación consideró los efectos del ruido, tránsito de maquinaria, iluminación nocturna y otras actividades propias de la construcción y operación.

Los antecedentes de modelación concluyen que los efectos se mantienen acotados al entorno próximo del proyecto y que no se producirían alteraciones relevantes respecto de las condiciones de línea de base consideradas en la evaluación.

Adicionalmente, se incorporan medidas operacionales destinadas a reducir potenciales perturbaciones sobre la fauna y los ecosistemas circundantes, incluyendo gestión de residuos, control de iluminación y restricciones operacionales en sectores sensibles.

De acuerdo con los antecedentes técnicos presentados, el Proyecto incorpora medidas de prevención, mitigación, seguimiento y control para los componentes flora, vegetación, fauna, suelo, recursos hídricos y aire.

La evaluación reconoce la existencia de una pérdida de hábitat asociada a las superficies de intervención del Proyecto, incluyendo las áreas destinadas a infraestructura y la Zona de Acopio de Material de Excavación. Asimismo, se identifican efectos de perturbación, modificación y pérdida de hábitat para fauna terrestre que fueron considerados en la evaluación ambiental.

La existencia de efectos adversos significativos sobre el componente fauna constituye una de las circunstancias que fundamentan el ingreso del Proyecto mediante un Estudio de Impacto Ambiental (EIA), en conformidad con el artículo 11 letra b) de la Ley N°19.300 y el artículo 6 del D.S. N°40/2012.

El titular presenta que, mediante la implementación de las medidas de protección, rescate, relocalización, monitoreo y seguimiento comprometidas, los efectos identificados sobre los recursos naturales renovables pueden ser adecuadamente gestionados durante las fases de construcción, operación y cierre del Proyecto.

Generación y manejo de biogás

Respecto a la generación de gases y particularmente biogás, se indica que, el biogás se genera naturalmente por la descomposición anaeróbica de la fracción orgánica de los residuos sólidos domiciliarios depositados en el relleno sanitario.

El proyecto considera la captación de estos gases, esta se realizará mediante un sistema de pozos de venteo verticales (chimeneas) construidos progresivamente a medida que avance la disposición de residuos. Estos pozos estarán separados aproximadamente cada 50 x 50 metros y estarán conformados por tuberías perforadas de HDPE de 200 mm de diámetro, relleno con piedra chancada para facilitar el flujo de gases, contarán con cabezales de monitoreo y control, y sistema de conexión a tuberías de conducción.

Inicialmente los pozos funcionarán mediante extracción pasiva, permitiendo evacuar y disipar el biogás generado. Posteriormente, cuando los monitoreos demuestren concentraciones y caudales suficientes, se implementará un sistema de captación centralizada, con succión mediante tuberías colectoras, conducción hacia una antorcha de combustión, para finalizar con la quema controlada del metano (Capítulo 1 de la Adenda Excepcional).

El biogás de relleno sanitario está compuesto principalmente por metano, dióxido de carbono, ácido sulfhídrico (sulfuro de hidrógeno) y otros gases en bajas concentraciones.

Tabla. Compuestos del biogás del relleno sanitario

Componente	Concentración típica
Metano (CH_4)	40 a 60 %
Dióxido de carbono (CO_2)	40 a 50 %
Sulfuro de hidrógeno (H_2S)	50 a 100 ppm
Trazas de otros gases	<1 %

Respecto de la peligrosidad de estos gases el metano (CH_4) es un gas altamente inflamable, puede generar incendios o explosiones si se acumula en espacios confinados y en mezclas con aire, y posee un potencial de calentamiento global aproximadamente 28 veces superior al CO_2.

Por otra parte, el sulfuro de hidrógeno (H_2S), es un gas tóxico que se encuentra normalmente en alcantarillas, es responsable del característico olor a huevo podrido del alcantarillado, en altas concentraciones puede afectar la salud humana.

El dióxido de carbono (CO_2), no es tóxico en bajas concentraciones, pero puede desplazar oxígeno en espacios cerrados y es el principal gas de efecto invernadero.

Debido a las características de los gases que genera un relleno sanitario, el proyecto contempla medidas de monitoreo continuo de los gases CH_4, CO_2, O_2 y H_2S, contempla inspecciones periódicas de fugas, el control de presión en los pozos y planes de contingencia frente a explosiones o fugas.

Basado en las actualizaciones incorporadas en la adenda complementaria y adenda excepcional, la generación de biogás aumenta progresivamente durante la operación del relleno y continúa después de su cierre, a continuación, se presenta una estimación de la generación de biogás.

Las proyecciones del proyecto indican que la generación de biogás iniciará lentamente en el año 1 hasta llegar a su máximo un año después del cierre. Se estima una eficiencia de recuperación del 60 %.

Tabla. Proyección de generación de biogás

Año	Generación (m^3/h)	Recuperación (m^3/h)
Año 1	0	0
Año 11	609	366
Año 12 (máximo)	653	392
Año 31	190	114

La máxima producción se alcanzaría aproximadamente un año después del cierre operativo y luego disminuiría gradualmente durante los siguientes 20 años.

El proyecto considera que la generación de biogás continuará por aproximadamente 20 años posteriores al cierre del relleno. La fase de cierre comenzará al término de la vida útil del relleno sanitario y tendrá una duración de 20 años, conforme al D.S. N.° 189/2005.

Las principales acciones serán la instalación de una cobertura multicapa compuesta por una capa de tierra o cobertura de residuos (>60 cm), o una capa de geocompuesto bentonítico (GCL), una capa suelo (>15 cm), y una cobertura herbácea superficial para evitar erosión.

Se contará con una mantención del sistema de biogás, que considera los pozos de venteo, el sistema de captación, la chimenea de quema y el sistema de monitoreo permanente de gases.

También considera los monitoreos ambientales, durante el período post-cierre se contempla vigilar, la generación de biogás.

La operación de quema se mantendrá mientras exista generación significativa de biogás.

El principal aporte potencial al cambio climático proviene del metano (CH_4) generado por la degradación de los residuos orgánicos.

El metano liberado a la atmósfera constituye uno de los gases de efecto invernadero más relevantes asociados a los rellenos sanitarios. El proyecto contribuye a disminuir este impacto mediante la captación del biogás y su quema controlada. La conversión de CH_4 a CO_2, reduciendo significativamente su potencial de calentamiento global. El proyecto considera el monitoreo permanente de emisiones y presenta planees de emergencia y contingencias para enfrentar fugas durante operación y cierre.

Por lo tanto, el sistema de manejo de biogás constituye una de las principales medidas de mitigación climática del proyecto, permitiendo disminuir las emisiones de gases de efecto invernadero asociadas a la disposición final de residuos domiciliarios.

Prevención de contingencias y respuesta ante emergencias

En atención a las eventuales emergencias, se informa que el titular presentó en el Capítulo 5 "Plan de Prevención de Contingencias y Emergencias", actualizado en la Adenda Excepcional, los antecedentes requeridos respecto de las eventuales contingencias y emergencias asociadas al Proyecto.

De acuerdo con lo dispuesto en el literal j) del artículo 18 del D.S. N°40/2012 del Ministerio del Medio Ambiente, el EIA debe incorporar un Plan de Prevención de Contingencias y Emergencias asociado a las situaciones de riesgo identificadas. Asimismo, el artículo 102 del citado Reglamento establece que, cuando de la descripción del proyecto o de las características de su emplazamiento se desprendan eventuales riesgos para el medio ambiente, el titular deberá proponer un plan de prevención de contingencias y un plan de emergencias.

En cumplimiento de dicha exigencia, el titular presenta un Plan de Prevención de Contingencias y Emergencias que sistematiza los riesgos derivados de las fases de construcción, operación y cierre del proyecto, así como las medidas de prevención, control y respuesta aplicables. Entre los eventos considerados se incluyen, entre otros:

- Sismos.
- Lluvias intensas e inundaciones.
- Colisión o volcamiento de camiones internos.
- Derrame de sustancias.
- Falla de equipos de la planta de tratamiento de lixiviados.

- Incendio forestal.
- Explosión causada por biogás.
- Afloramiento de lixiviados.
- Falla en el sistema de aguas servidas.
- Incendio en las instalaciones del proyecto.
- Corte del suministro eléctrico.
- Erosión hídrica y eólica.
- Falla en equipos y maquinaria.
- Fallo en el control de residuos.
- Deslizamiento de material depositado y taludes.
- Depresión generada por asentamiento de masa de residuos.
- Deterioro de cobertura de celdas.
- Generación de grietas.
- Deterioro de geosintéticos.
- Contaminación de aguas lluvias.
- Fugas de biogás.
- Inclusión de perros vagos y asilvestrados.
- Imposibilidad de acceso al frente de trabajo.
- Emisiones odoríficas inusuales.
- Afectación de unidades paleontológicas.
- Manejo de residuos en puntos de acopio temporal.
- Presencia de material no permitido.
- Proliferación de vectores.

Asimismo, para cada escenario se desarrollan medidas preventivas y acciones de respuesta antes, durante y después de la emergencia, incluyendo sistemas de señalización y advertencia, capacitación del personal y coordinación con organismos externos competentes.

Respecto de las medidas de prevención y control frente a incendios forestales, se informa que dicha contingencia se encuentra expresamente considerada en el Plan de Prevención de Contingencias y Emergencias.

Entre las acciones contempladas como medidas de prevención se consideran:

- Prohibición de fumar dentro de las áreas de operación.
- Prohibición de realizar quemas al interior del predio.
- Disponibilidad permanente de extintores en sectores estratégicos y señalizados.
- Capacitación periódica del personal en prevención y combate inicial de incendios.
- Realización de simulacros de emergencia.
- Mantención anual de cortafuegos en el perímetro del proyecto.
- Control de acceso de personas ajenas a las faenas.
- Supervisión permanente de actividades con potencial generación de focos de ignición.
- Instalación de señalización visible con números de emergencia de CONAF, Bomberos y Carabineros.
- Manejo de residuos vegetales mediante reducción de material combustible.
- Implementación de procedimientos especiales para trabajos con soldaduras, esmeriles u otras actividades generadoras de chispas.
- Coordinación previa con CONAF y Bomberos respecto de las características y ubicación del proyecto.

El personal será capacitado anualmente respecto de Prevención de incendios forestales, Uso correcto de extintores, Procedimientos de emergencia y Comunicación y activación de redes de apoyo. Las capacitaciones serán desarrolladas por personal especializado o por organismos competentes.

En el plan de emergencia en el caso de ocurrencia de un incendio forestal se contempla medidas para la detección y aviso, como la comunicación inmediata de la emergencia mediante radio, teléfono, la activación del procedimiento interno de emergencia y el contacto inmediato con Bomberos y CONAF.

Como medida de control inicial se contempla el primer ataque por personal capacitado, uso de extintores, la utilización de camión aljibe y retroexcavadora disponibles en el recinto y el uso de herramientas especializadas para control inicial del fuego.

Para la coordinación externa se considera el apoyo de CONAF y Bomberos, dejando disponible al personal calificado a disposición de los servicios de emergencia, mantener la disponibilidad de agua desde el sistema de acumulación de riles tratados para recarga de carros bomba y la mantención de accesos expeditos para equipos de emergencia.

Respecto de incendios que afecten la masa de residuos o la celda operativa, se informa que, si bien el proyecto señala que esta materia se encuentra abordada en el Capítulo 5 de la Adenda Excepcional, la actualización del Plan de Prevención de Contingencias y Emergencias incorpora expresamente eventos relacionados con incendio en instalaciones del proyecto, explosión causada por biogás y fugas de biogás. Considerando la naturaleza del relleno sanitario, el incendio de masa de residuos constituye un escenario de riesgo relevante debido a sus potenciales efectos sobre la calidad del aire y la salud de la población.

Dentro de las medidas preventivas recomendadas en el Plan se destacan la cobertura diaria de residuos, el control para evitar el ingreso de residuos no permitidos, el monitoreo permanente de temperatura y generación de gases, el control y captura de biogás, la mantención de equipos operacionales, la disponibilidad permanente de agua para control de focos incipientes y las inspecciones periódicas de la masa de residuos y áreas de disposición.

En cuanto a la respuesta ante emergencia se establece que durante la emergencia se establece la suspensión inmediata de operaciones en el sector afectado, el aislamiento del área comprometida, la aplicación de material de cobertura para sofocar focos superficiales, el uso de maquinaria para confinamiento de la zona afectada.

Después de superada la emergencia se establece la evaluación de estabilidad de la masa de residuos, la realización de la investigación de causas, la implementación de medidas correctivas, y la elaboración de informe técnico.

Respecto de la remoción en masa y pérdida de estabilidad estructural, la respuesta 3.3 de la Adenda Excepcional distingue la evaluación de susceptibilidad a procesos de remoción en masa, desarrollada en el Anexo 3-E-2 de la Adenda Excepcional, del análisis geotécnico y de estabilidad de taludes presentado en el Anexo 3-E-1 de la misma Adenda. La evaluación de susceptibilidad comprende catorce unidades de análisis e incorpora expresamente la influencia del Área de Disposición Final y los caminos del proyecto. Los índices obtenidos para los mecanismos evaluados se mantienen bajo el umbral de alta susceptibilidad utilizado en el estudio.

Por su parte, el análisis de estabilidad del Anexo 3-E-1 de la Adenda Excepcional considera condiciones estáticas y pseudoestáticas, un coeficiente sísmico horizontal de 0,135 y una sobrecarga operacional de 12 kPa. Para el perfil crítico analizado se obtuvieron factores de seguridad de 3,84 en condición estática y 2,47 en condición pseudoestática, superiores a los criterios de aceptación de 1,50 y 1,10,

respectivamente. Estos resultados sustentan la estabilidad del perfil evaluado bajo las condiciones consideradas en el estudio.

Los resultados indicados por el titular señalan que ninguna de las unidades evaluadas supera los umbrales de susceptibilidad considerados críticos. Asimismo, los análisis geotécnicos efectuados indican los valores obtenidos superan ampliamente los criterios mínimos de aceptabilidad definidos para este tipo de infraestructura.

Por otra parte, el titular señala que durante la fase de operación se realizarán evaluaciones permanentes de estabilidad de la masa de residuos, cuya frecuencia dependerá del avance operacional del relleno y de las condiciones observadas en terreno, con el objeto de garantizar condiciones seguras para la disposición final de residuos.

En relación con las precipitaciones y el manejo de escorrentías, la respuesta 9.1.3 de la Adenda Excepcional contempla la limpieza de canales y zanjas perimetrales cada quince días durante el verano y semanalmente durante el invierno, además de limpiezas previas a precipitaciones pronosticadas cuando sea necesario. Esta mantención permite conservar la capacidad de conducción de las obras de aguas lluvias y forma parte de las acciones preventivas del proyecto, cuyo cumplimiento se respalda mediante registros de limpieza.

En resumen, el titular entregó antecedentes referentes a contingencias, emergencias, incendios forestales, incendios de residuos y remoción en masa, mediante el Capítulo 5, Plan de Prevención de Contingencias y Emergencias, de la Adenda Excepcional y los antecedentes complementarios contenidos en los Anexos 3-E-1 y 3-E-2 de la Adenda Excepcional, donde se desarrollan medidas de prevención, control, monitoreo y respuesta para los distintos escenarios de riesgo identificados.

1390. Observante: Oslando Lazo Oro

Observación:

Este es un lugar privilegiado para sembrar todo tipo de frutales, hortalizas y leguminosas. ¿Como una empresa que se dedica a los restos domiciliarios puede decir que esto no impactará? Esto afectará cosechas y por ende al medio humano, ¿cómo harán para no afectar lo que a todas luces será nefasto?

Evaluación técnica de la observación:

La Dirección Regional del Maule del Servicio de Evaluación Ambiental considera pertinente la observación, en tanto aborda materias ambientales evaluadas durante el procedimiento. A continuación, se entrega la consideración correspondiente

Evaluación de efectos sobre los recursos naturales renovables

Respecto de la eventual generación de efectos adversos significativos sobre los recursos naturales renovables, en los términos del artículo 11 letra b) de la Ley N°19.300 y del artículo 6 del D.S. N°40/2012 del Ministerio del Medio Ambiente, el Proyecto evaluó los potenciales impactos sobre los componentes flora, vegetación, fauna terrestre, suelo, recursos hídricos, aire y ecosistemas asociados, considerando las fases de construcción, operación y cierre.

Con relación al área de influencia y los ecosistemas terrestres y en respuesta a las observaciones formuladas sobre la delimitación del área de influencia, el titular complementó su fundamentación incorporando el análisis de los principales mecanismos de impacto sobre los ecosistemas, incluyendo la pérdida y alteración de hábitat, la fragmentación y conectividad biológica, el funcionamiento ecosistémico, la perturbación y desplazamiento de fauna, los efectos por ruido, iluminación y tránsito de maquinaria, la afectación potencial de especies de baja movilidad, y los servicios ecosistémicos y uso recreativo del territorio.

La delimitación del área de influencia se definió considerando las obras y acciones del Proyecto, las unidades vegetacionales presentes, los hábitats identificados para fauna terrestre y la distribución espacial de las especies registradas durante las campañas de terreno realizadas en primavera, verano, otoño e invierno.

Por lo que el titular muestra que la intervención directa se concentra en superficies acotadas del predio, mientras que el entorno mantiene extensas áreas con continuidad de hábitat y cobertura vegetal que permiten el desplazamiento y utilización del territorio por parte de la fauna presente.

Pasando al detalle de Flora y vegetación, respecto de la vegetación, se determinó que las formaciones presentes corresponden principalmente a comunidades esclerófilas con distintos grados de intervención humana producto de actividades agropecuarias, extracción de leña y pastoreo.

La corta y reposición de vegetación se describen en los antecedentes del PAS 148 (Anexo 4-H de la Adenda Excepcional). La reforestación sectorial se distingue de las medidas de mitigación, reparación y compensación de impactos significativos establecidas en el capítulo 8 de la Adenda Excepcional.

Por lo que el titular señala que la composición y estructura general de la vegetación presente en el área de influencia no experimentará una alteración significativa que comprometa su permanencia a largo plazo.

En fauna, el capítulo 7 de la Adenda Excepcional identifica la pérdida de hábitat COFT-1 durante construcción y OFT-1 durante operación, ambas calificadas como significativas. El capítulo 8 de la Adenda Excepcional presenta las medidas de mitigación MMF-1, rehabilitación de 0,85 ha, y MMF-2, construcción de refugios para fauna nativa.

Durante las campañas de caracterización fueron registrados mamíferos, aves, reptiles y anfibios, incluyendo especies endémicas y especies clasificadas como "Casi Amenazadas". No obstante, no se registraron especies clasificadas en categorías "En Peligro Crítico", "En Peligro" o "Vulnerable" dentro del área de intervención directa.

Considerando las exigencias formuladas durante la evaluación ambiental, el titular complementó las medidas de protección y seguimiento mediante un Programa de Protección y Monitoreo de Fauna que incorpora compromisos verificables, indicadores de seguimiento, metodologías de monitoreo, frecuencia de ejecución y medidas correctivas.

Entre las medidas comprometidas destacan:

- Monitoreo mediante transectos, búsqueda activa, estaciones de observación y cámaras trampa.
- Registro georreferenciado de ejemplares, refugios, madrigueras, huellas y otros indicios.
- Control de velocidad de vehículos al interior del proyecto.
- Capacitación ambiental obligatoria para trabajadores.
- Prohibición de caza, captura, alimentación o perturbación de fauna silvestre.
- Control de iluminación nocturna en sectores sensibles.
- Protección de especies de baja movilidad mediante medidas de rescate y relocalización cuando corresponda.

Asimismo, se establecieron criterios de activación de medidas correctivas frente a eventos tales como atropellos, afectación directa de ejemplares, alteración de refugios o incumplimiento de medidas operacionales.

Respecto del recurso suelo, se mostró que predominan unidades de capacidad de uso IV y VII, correspondientes a terrenos con limitaciones para el desarrollo de actividades agrícolas intensivas.

Los análisis efectuados muestran bajos niveles de erosión potencial y descartan procesos erosivos significativos asociados a la ejecución del Proyecto.

Las interacciones hídricas consideradas comprenden el atravieso de la Quebrada Sin Nombre 1 por el camino, la intervención de la Quebrada Sin Nombre 2 por el dique y las descargas de aguas lluvias y RIL tratado al canal Derrame Cruchaga. Estas obras están descritas separadamente en los anexos 4-I-1 a 4-I-4 de la Adenda Excepcional.

Respecto de emisiones atmosféricas, olores y perturbaciones operacionales, la evaluación consideró los efectos del ruido, tránsito de maquinaria, iluminación nocturna y otras actividades propias de la construcción y operación.

Los antecedentes de modelación concluyen que los efectos se mantienen acotados al entorno próximo del proyecto y que no se producirían alteraciones relevantes respecto de las condiciones de línea de base consideradas en la evaluación.

Adicionalmente, se incorporan medidas operacionales destinadas a reducir potenciales perturbaciones sobre la fauna y los ecosistemas circundantes, incluyendo gestión de residuos, control de iluminación y restricciones operacionales en sectores sensibles.

De acuerdo con los antecedentes técnicos presentados, el Proyecto incorpora medidas de prevención, mitigación, seguimiento y control para los componentes flora, vegetación, fauna, suelo, recursos hídricos y aire.

La evaluación reconoce la existencia de una pérdida de hábitat asociada a las superficies de intervención del Proyecto, incluyendo las áreas destinadas a infraestructura y la Zona de Acopio de Material de Excavación. Asimismo, se identifican efectos de perturbación, modificación y pérdida de hábitat para fauna terrestre que fueron considerados en la evaluación ambiental.

La existencia de efectos adversos significativos sobre el componente fauna constituye una de las circunstancias que fundamentan el ingreso del Proyecto mediante un Estudio de Impacto Ambiental (EIA), en conformidad con el artículo 11 letra b) de la Ley N°19.300 y el artículo 6 del D.S. N°40/2012.

El titular presenta que, mediante la implementación de las medidas de protección, rescate, relocalización, monitoreo y seguimiento comprometidas, los efectos identificados sobre los recursos naturales renovables pueden ser adecuadamente gestionados durante las fases de construcción, operación y cierre del Proyecto.

Evaluación de riesgos para la salud de la población

Respecto de la salud de las personas, se indica que en relación al artículo 5° del Reglamento del SEIA, sobre si el proyecto genera o presenta riesgos para la salud de las personas, el proponente incorporó en la Evaluación del Proyecto la identificación, estimación, modelación y evaluación de las emisiones atmosféricas, gases, olores, ruido, residuos sólidos y residuos líquidos generados durante las fases de construcción, operación y cierre, considerando los receptores humanos presentes en el área de influencia, las condiciones de exposición potencial y las medidas de prevención, manejo, control operacional y contingencia comprometidas en el expediente ambiental.

Respecto de emisiones atmosféricas, el Proyecto evaluó material particulado respirable MP10 y MP2,5, así como gases asociados a combustión y operación de maquinaria, equipos y transporte, incluyendo NOx, SO2 y CO. La evaluación consideró las fuentes emisoras asociadas a movimiento de tierras, excavaciones, nivelación, compactación, circulación de vehículos, operación de maquinaria y tránsito por caminos internos y externos. Los resultados fueron analizados mediante modelación atmosférica y evaluación por receptor, considerando condiciones meteorológicas locales y receptores humanos cercanos. A partir de dichos antecedentes, se fundamentó en el estudio de especialidad, que no se identifican condiciones de exposición capaces de generar efectos adversos significativos sobre la salud de las personas.

El proyecto contempla aplicación de supresores de polvo en caminos internos, control de velocidad, mantención de vehículos y maquinaria y lavado de ruedas. El Anexo 1-H de la Adenda Excepcional precisa que se eliminó el uso de RIL tratado para humectación de caminos; su reutilización interna corresponde al lavado de ruedas.

En relación con olores, el Proyecto identificó las fuentes odorantes asociadas a la operación propia del relleno sanitario y desarrolló modelaciones de dispersión odorante, considerando escenarios representativos de funcionamiento, delimitación de isocurvas y receptores humanos presentes en el área de influencia. La evaluación consideró la descarga de residuos, operación del frente activo, manejo de residuos y generación de biogás, junto con medidas de control operacional, tales como cobertura operacional, manejo controlado de residuos, control del frente activo, control de biogás y medidas de contingencia frente a eventos operacionales específicos. Conforme a los resultados obtenidos, no se

prevé una exposición de magnitud, frecuencia o duración que configure efectos adversos significativos sobre la salud de las personas.

Respecto del ruido, el expediente incorpora una línea de base de 28 receptores, modelaciones de las fuentes del recinto en seis puntos y evaluación del tránsito exterior, junto con un estudio específico de cuatro receptores asociados a GHPPI. El capítulo 7 de la Adenda Excepcional reconoce el aumento de niveles de ruido en construcción, operación y cierre y lo califica como poco significativo. Por ello, la consideración de esta materia se refiere a los escenarios y receptores efectivamente evaluados.

En cuanto a residuos sólidos y líquidos, el Proyecto contempla sistemas de manejo, segregación, almacenamiento temporal, conducción, tratamiento y disposición, según corresponda a las categorías evaluadas en el expediente ambiental. Respecto de residuos líquidos y lixiviados, el diseño considera impermeabilización basal, captación, conducción, almacenamiento, tratamiento, monitoreo, control operacional y contingencias destinadas a evitar contacto o exposición directa de la población y prevenir afectaciones al entorno.

En consecuencia, la preocupación por la salud fue considerada mediante la identificación de fuentes de emisión, receptores, modelaciones, diseño sanitario y sistemas de manejo y seguimiento del proyecto. La SEREMI de Salud de la Región del Maule, mediante Ordinario N° 879, de 16 de octubre de 2026, se pronunció conforme sobre la Adenda Excepcional. Los antecedentes y controles descritos constituyen el fundamento de la respuesta, en los términos del artículo 5 del Reglamento del SEIA.

Actividad agrícola para el consumo doméstico.

Respecto de la preocupación por el impacto asociado a las labores agrícolas por la cercanía a la presencia de un relleno sanitario se hace presente que la evaluación ambiental concluyó que no se prevén impactos significativos sobre la producción agrícola local. En la respuesta 1.12.3 de la Adenda Excepcional el titular complementó la descripción de las actividades económicas, productivas y de subsistencia identificadas en los predios y sectores rurales localizados dentro del Área de Influencia. Conforme a los antecedentes levantados durante las campañas de terreno realizadas, así como la observación territorial y revisión cartográfica desarrolladas durante la evaluación ambiental del Proyecto, en el área evaluada predominan actividades rurales de carácter familiar y de pequeña escala, asociadas principalmente a uso agrícola, agropecuario y de subsistencia.

En este contexto, se identificaron huertos familiares, frutales menores, cultivos de autoconsumo, superficies de cultivo estacional, pastizales y sectores destinados a uso agropecuario menor y consumo animal, desarrollados principalmente en predios rurales dispersos de los sectores La Faja, Putagán, Gumera y Santa Marina. Para complementar dicha caracterización, se incorpora la siguiente tabla descriptiva referencial de actividades económicas, productivas y de subsistencia identificadas en el Área de Influencia:

Tabla. Actividades económicas, productivas y subsistencia del A.I

Sector	Tipo de actividad	Cultivo/Uso identificado	Superficie aproximada observada
La Faja	Subsistencia familiar	Huertos familiares y frutales menores	Menor a 0,5 ha
La Faja	Agropecuario menor	Pastizales y consumo animal	0,5 a 2 ha
Putagán	Agrícola familiar	Cultivos estacionales y autoconsumo	0,5 a 1 ha

Sector	Tipo de actividad	Cultivo/Uso identificado	Superficie aproximada observada
Putagán	Agropecuario menor	Praderas y uso animal doméstico	1 a 3 ha
Gumera	Subsistencia rural	Huertos, frutales menores y aves de corral	Menor a 0,5 ha
Gumera	Agrícola menor	Cultivo estacional de pequeña escala	0,5 a 1 ha
Santa Marina	Agropecuario familiar	Pastizales y uso pecuario menor	1 a 3 ha
Santa Marina	Subsistencia familiar	Huertos y producción menor de autoconsumo	Menor a 0,5 ha

Fuente: ELB Medio Humano

Las superficies informadas, corresponden a estimaciones obtenidas a partir de observación territorial, antecedentes levantados durante campañas de terreno y revisión cartográfica disponible y tiene por objeto ampliar la caracterización rural y productiva del componente Medio Humano previamente incorporada en el expediente

Además, el titular incorporó diversos Compromisos Ambientales Voluntarios destinados a fortalecer el desarrollo económico y productivo del territorio.

Entre ellos destaca el Plan de Fomento de la Apicultura y Apoyo a la Actividad Agrícola, cuyo objetivo es contribuir al fortalecimiento de las actividades agropecuarias presentes en el área de influencia mediante:

- Asistencia técnica especializada a productores locales.
- Capacitación periódica impartida por profesionales del área agrícola.
- Apoyo al fortalecimiento de la actividad apícola.
- Mejoramiento de infraestructura productiva existente, incluyendo apoyo a invernaderos y otras instalaciones agrícolas.
- Promoción de iniciativas asociativas y fortalecimiento de capacidades productivas locales.
- Coordinación con programas e instrumentos públicos de fomento agropecuario disponibles en las comunas del área de influencia.

Además, en materia específica de olores y su eventual relación con las actividades agrícolas, el titular comprometió las siguientes medidas y programas de seguimiento:

- Seguimiento de emisiones odorantes.
- Evaluación de funcionamiento y eficiencia del sistema de reducción de olores.
- Monitoreo de olores en aire ambiente.
- Seguimiento y gestión de reclamos por olores.
- Control operacional de la Planta de Tratamiento.
- Implementación del Plan de Apoyo a la Actividad Agrícola.
- Fumigación preventiva de viviendas en caso de ser necesaria para evitar la proliferación de vectores, particularmente moscas.

En consecuencia, la evaluación ambiental determinó que existen medidas de control, supervisión y seguimiento destinadas a prevenir posibles afectaciones al entorno agrícola, manteniéndose la conclusión de que el proyecto no generará impactos significativos sobre las actividades productivas del área de influencia.

1391. Observante: Celinda Riquelme Zapata

Observación:

Este proyecto, Piedra Larga carece de estudios de roca, tampoco aparecen estudios de sondaje existen pequeños bolsones de agua de los cuales no se tiene referencia, tampoco existe un estudio de Rx en el que se puede saber si los hay, por lo tanto, solicito se hagan esos estudios, se corrieran unos metros, pero donde se ubicaran, no se hicieron esos estudios, en el proyecto no aparece nada de esto.

Evaluación técnica de la observación:

La Dirección Regional del Maule del Servicio de Evaluación Ambiental considera pertinente la observación, en tanto aborda materias ambientales evaluadas durante el procedimiento. A continuación, se entrega la consideración correspondiente

Calidad del agua y protección de quebradas

Respecto a la preocupación por la afectación a aguas y en particular por las quebradas, se indica que de acuerdo con los antecedentes presentados, la construcción de la obra de atravieso considera medidas preventivas orientadas a resguardar la calidad de las aguas, entre ellas la ejecución preferente de las obras en seco, la prohibición de almacenamiento de materiales en el cauce o sus riberas, la revisión permanente del estado mecánico de la maquinaria, el registro fotográfico diario de las condiciones del escurrimiento y la implementación de medidas correctivas ante eventuales incrementos de turbidez u otras alteraciones atribuibles a las faenas.

Asimismo, se contempla un programa de monitoreo aguas arriba y aguas abajo de la intervención, basado en parámetros de la NCh 1333, incluyendo un monitoreo previo para establecer la condición basal de calidad de aguas.

Adicionalmente, el proyecto incorpora medidas de diseño destinadas a prevenir afectaciones sobre aguas superficiales y subterráneas derivadas de la operación del relleno sanitario. Entre estas se consideran sistemas de impermeabilización basal, captación y conducción de lixiviados, planta de tratamiento de lixiviados, monitoreo de aguas subterráneas conforme al D.S. N°189/2005 y planes de contingencia para eventuales fallas de los sistemas de manejo.

El efluente de la PTL contempla reutilización en la plataforma de lavado de ruedas y descarga al canal Derrame Cruchaga. El Anexo 1-H de la Adenda Excepcional estima una descarga promedio de 8,01 m³/día y máxima de 15,42 m³/día, e incorpora calidad de tratamiento, balance y manejo de las piscinas. El Anexo 4-I-4 de la Adenda Excepcional describe la obra de descarga de RIL tratado.

En consideración a lo anterior, y atendiendo a que la alteración del cauce corresponde a una intervención puntual que incorpora medidas de control, seguimiento y monitoreo específicas para resguardar la calidad del recurso hídrico, no se advierten antecedentes que permitan sostener la generación de efectos adversos significativos sobre la calidad de las aguas superficiales en relación con su condición de línea de base. Asimismo, las medidas de diseño y operación propuestas permiten prevenir potenciales aportes de contaminantes derivados de lixiviados, aguas servidas y otros residuos líquidos asociados al proyecto.

Por tanto, se estima que la magnitud y duración de los efectos sobre la calidad de las aguas no alcanzan la significancia requerida para configurar la circunstancia contemplada en el artículo 11 letra b) de la Ley N°19.300, en relación con el literal c) del artículo 6 del D.S. N°40/2012.

En consecuencia, sobre la base de los antecedentes aportados por el Titular, es posible concluir que el proyecto no generaría efectos adversos significativos sobre la calidad de las aguas superficiales ni

subterráneas, descartándose la configuración del criterio establecido en el artículo 6 letra c) del Reglamento del SEIA para este componente.

Caracterización hidrológica y obras en la red hídrica

La información hidrológica del área del proyecto fue presentada en el Estudio de Impacto Ambiental y complementada durante la evaluación. El Anexo 3-G, actualizado en la Adenda, caracteriza la red hídrica, las condiciones hidrometeorológicas y los cauces del sector. El área se inserta en la cuenca del río Maule, subcuenca del río Loncomilla y subsubcuenca del río Putagán.

Figura. Red hídrica identificada en terreno en la zona de estudio del proyecto.

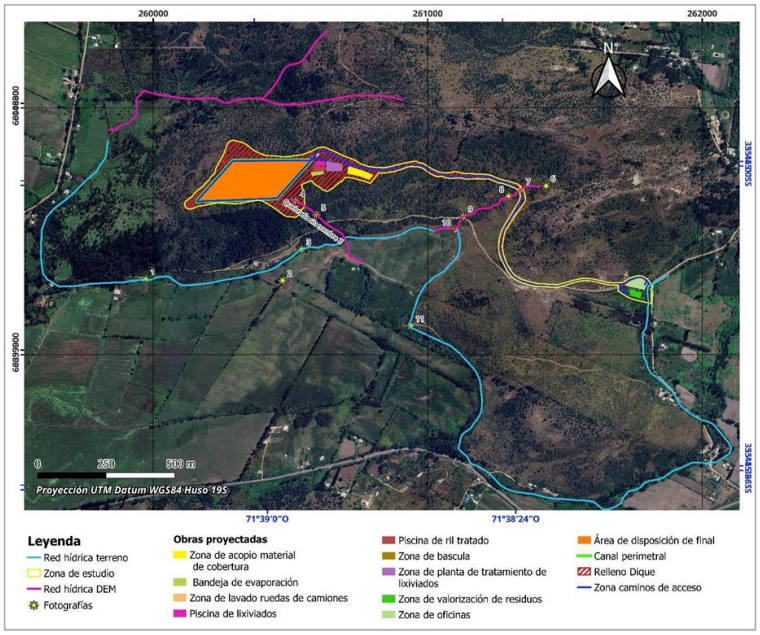

Fuente: Anexo 3-G del EIA.

Los antecedentes del PAS 156 contenidos en los anexos 4-I-1 a 4-I-4 de la Adenda Excepcional individualizan las intervenciones correspondientes al atravieso de la Quebrada Sin Nombre 1 mediante un camino interno, la intervención de la Quebrada Sin Nombre 2 por el dique, la evacuación y descarga de aguas lluvias y la descarga de RIL tratado al Derrame Cruchaga. Estos antecedentes describen el emplazamiento, las características y el dimensionamiento de las obras, junto con las medidas de protección y seguimiento correspondientes.

Para el atravieso de la Quebrada Sin Nombre 1, el Anexo 4-I-1 de la Adenda Excepcional considera un caudal de diseño de 0,92 m³/s para un período de retorno de 100 años. Su numeral 4.4 contempla ejecutar las labores en seco cuando sea posible, verificar el estado de funcionamiento de la maquinaria para prevenir derrames de combustibles y aceites, instruir al personal en buenas prácticas ambientales y restringir el acceso a las áreas intervenidas. Asimismo, establece mantener las instalaciones de faena y el almacenamiento de materiales fuera del cauce y sus riberas, efectuar un registro fotográfico diario del estado de las obras y del escurrimiento, y realizar una inspección visual al finalizar la intervención.

El numeral 4.5 del Anexo 4-I-1 de la Adenda Excepcional incorpora un monitoreo previo a las obras para establecer la calidad basal del agua y dos monitoreos durante la construcción, en puntos ubicados aguas arriba y aguas abajo del atravieso. Los parámetros corresponden a los establecidos en la NCh 1.333, Requisitos de calidad del agua para diferentes usos. Frente a cambios de coloración, aumento de

turbiedad u otras alteraciones atribuibles a las faenas, se contempla aplicar medidas correctivas e informar a la autoridad ambiental las contingencias y acciones ejecutadas.

Para la intervención de la Quebrada Sin Nombre 2, los numerales 5.6 y 5.7 del Anexo 4-I-2 de la Adenda Excepcional contemplan medidas de prevención de derrames, control de acceso, capacitación del personal, registro fotográfico e inspección final del cauce. Se prioriza la construcción en períodos de ausencia de escurrimiento y se consideran monitoreos de calidad del agua antes y durante las obras, aguas arriba y aguas abajo del dique, utilizando los parámetros de la NCh 1.333.

Los planes de seguimiento de ambos anexos contemplan informes al finalizar la construcción de las respectivas obras, con los resultados de los monitoreos, antecedentes de laboratorio, registros fotográficos y síntesis de los datos. Estos informes serán remitidos a la Superintendencia del Medio Ambiente al quinto día de obtenidos los resultados del último monitoreo, conforme a lo señalado en los anexos 4-I-1 y 4-I-2 de la Adenda Excepcional.

Complementariamente, el numeral 5.3 del Anexo 1-H de la Adenda Excepcional describe la captación y conducción de aguas lluvias en el entorno de la Planta de Tratamiento de Lixiviados y las piscinas mediante zanjas perimetrales revestidas, conectadas al sistema general de aguas lluvias. Este sistema permite conducir las escorrentías y prevenir su contacto con lixiviados, RIL tratado e instalaciones del proceso.

Respecto del mantenimiento de las obras de manejo de escorrentías, la respuesta 9.1.3 de la Adenda Excepcional contempla la limpieza de canales y zanjas perimetrales cada quince días durante el verano y semanalmente durante el invierno, además de limpiezas previas a precipitaciones pronosticadas cuando sea necesario. Estas actividades permiten mantener operativas las obras de captación y conducción de aguas lluvias descritas para el proyecto y se respaldan mediante registros de limpieza.

En consecuencia, la información hidrológica fue complementada mediante la caracterización de los cauces, la identificación y el dimensionamiento de las intervenciones y la incorporación de medidas preventivas, monitoreos de calidad del agua, acciones correctivas e informes de seguimiento. Estos antecedentes permiten establecer la relación del proyecto con la red hídrica y las actuaciones previstas para resguardar los cauces durante la ejecución de las obras.

Calidad de aguas subterráneas

Respecto de la calidad de aguas subterráneas, el proponente presentó durante el proceso de evaluación antecedentes técnicos que respaldan que se han considerado las medidas necesarias para evitar la afectación de la calidad de las aguas subterráneas.

El ADF se emplaza en una unidad volcánica de baja permeabilidad del cerro Quilipín; las captaciones cercanas se vinculan a la unidad acuífera Putagán Norte. El Anexo 3-U de la Adenda Excepcional evalúa la posible circulación por el macizo fracturado e incorpora escenarios accidentales de infiltración.

Asimismo, los suelos predominantes corresponden a materiales arcillosos de baja permeabilidad, lo que reduce significativamente el potencial de infiltración y percolación de contaminantes hacia el subsuelo.

El ADF contempla impermeabilización basal y de taludes y un sistema de captación y conducción de lixiviados hacia la PTL, según el diseño sanitario presentado para el relleno y el PAS 141 (Anexo 4-E de la Adenda Complementaria). Estos elementos se integran con el estudio hidrogeológico y el seguimiento del agua subterránea.

Presenta las formas de Manejo de lixiviados, sobre el recubrimiento basal se instalará un sistema de captación y conducción de lixiviados hacia una planta de tratamiento. Este sistema evita el escurrimiento libre de lixiviados sobre la superficie del relleno o los terrenos aledaños, descartándose la contaminación del suelo y de los cuerpos de agua cercanos.

Realiza una Evaluación hidrogeológica y análisis de las condiciones del área, el proyecto reconoce que el cerro Quilipín presenta procesos de meteorización y fracturamiento que podrían generar porosidad secundaria y favorecer localmente la circulación de aguas subterráneas. Considerando esta condición, el EIA incorporó una modelación hidrogeológica conservadora que representa el macizo rocoso como un medio fracturado.

El Anexo 3-U de la Adenda Excepcional analiza infiltración mediante HELP V4 y transporte mediante MODFLOW-NWT y MT3D-USGS, con un horizonte de 51 años que incluye operación, cierre y postcierre. Considera defectos y perforaciones en las capas de impermeabilización y utiliza compuestos nitrogenados y cloruros para representar el transporte bajo los escenarios evaluados.

Los compuestos nitrogenados modelados no alcanzan las diez captaciones identificadas. Para cloruros, representados como trazador conservativo, la pluma podría aproximarse al pozo N.° 3 al final del horizonte de 51 años, con concentraciones modeladas de 0 a 5 mg/L. El estudio concluye un riesgo sanitario aceptable bajo las condiciones evaluadas.

Propone medidas de control y monitoreo, una vez iniciada la fase de operación, se realizará monitoreo de aguas subterráneas tanto en los pozos exigidos por el D.S. N°189/05 del MINSAL como en aquellos comprometidos por el proyecto.

Adicionalmente, como Compromiso Ambiental Voluntario, el titular implementará una red de monitoreo compuesta por 10 puntos de control, superando las exigencias mínimas de la normativa vigente. Los resultados obtenidos serán informados periódicamente a los sistemas de Agua Potable Rural (APR) de Putagán y Coironal.

En consecuencia, la preocupación por afectación de aguas subterráneas fue abordada mediante caracterización de captaciones, modelación de infiltración y transporte, impermeabilización, manejo de lixiviados y monitoreo. Estos antecedentes sustentan la conclusión del Anexo 3-U de la Adenda Excepcional sobre riesgo sanitario aceptable en las condiciones y horizonte evaluados y permiten responder respecto de las captaciones identificadas.

Evaluación de efectos sobre los recursos naturales renovables

Respecto de la eventual generación de efectos adversos significativos sobre los recursos naturales renovables, en los términos del artículo 11 letra b) de la Ley N°19.300 y del artículo 6 del D.S. N°40/2012 del Ministerio del Medio Ambiente, el Proyecto evaluó los potenciales impactos sobre los componentes flora, vegetación, fauna terrestre, suelo, recursos hídricos, aire y ecosistemas asociados, considerando las fases de construcción, operación y cierre.

Con relación al área de influencia y los ecosistemas terrestres y en respuesta a las observaciones formuladas sobre la delimitación del área de influencia, el titular complementó su fundamentación incorporando el análisis de los principales mecanismos de impacto sobre los ecosistemas, incluyendo la pérdida y alteración de hábitat, la fragmentación y conectividad biológica, el funcionamiento ecosistémico, la perturbación y desplazamiento de fauna, los efectos por ruido, iluminación y tránsito de maquinaria, la afectación potencial de especies de baja movilidad, y los servicios ecosistémicos y uso recreativo del territorio.

La delimitación del área de influencia se definió considerando las obras y acciones del Proyecto, las unidades vegetacionales presentes, los hábitats identificados para fauna terrestre y la distribución espacial de las especies registradas durante las campañas de terreno realizadas en primavera, verano, otoño e invierno.

Por lo que el titular muestra que la intervención directa se concentra en superficies acotadas del predio, mientras que el entorno mantiene extensas áreas con continuidad de hábitat y cobertura vegetal que permiten el desplazamiento y utilización del territorio por parte de la fauna presente.

Pasando al detalle de Flora y vegetación, respecto de la vegetación, se determinó que las formaciones presentes corresponden principalmente a comunidades esclerófilas con distintos grados de intervención humana producto de actividades agropecuarias, extracción de leña y pastoreo.

La corta y reposición de vegetación se describen en los antecedentes del PAS 148 (Anexo 4-H de la Adenda Excepcional). La reforestación sectorial se distingue de las medidas de mitigación, reparación y compensación de impactos significativos establecidas en el capítulo 8 de la Adenda Excepcional.

Por lo que el titular señala que la composición y estructura general de la vegetación presente en el área de influencia no experimentará una alteración significativa que comprometa su permanencia a largo plazo.

En fauna, el capítulo 7 de la Adenda Excepcional identifica la pérdida de hábitat COFT-1 durante construcción y OFT-1 durante operación, ambas calificadas como significativas. El capítulo 8 de la Adenda Excepcional presenta las medidas de mitigación MMF-1, rehabilitación de 0,85 ha, y MMF-2, construcción de refugios para fauna nativa.

Durante las campañas de caracterización fueron registrados mamíferos, aves, reptiles y anfibios, incluyendo especies endémicas y especies clasificadas como "Casi Amenazadas". No obstante, no se registraron especies clasificadas en categorías "En Peligro Crítico", "En Peligro" o "Vulnerable" dentro del área de intervención directa.

Considerando las exigencias formuladas durante la evaluación ambiental, el titular complementó las medidas de protección y seguimiento mediante un Programa de Protección y Monitoreo de Fauna que incorpora compromisos verificables, indicadores de seguimiento, metodologías de monitoreo, frecuencia de ejecución y medidas correctivas.

Entre las medidas comprometidas destacan:

- Monitoreo mediante transectos, búsqueda activa, estaciones de observación y cámaras trampa.
- Registro georreferenciado de ejemplares, refugios, madrigueras, huellas y otros indicios.
- Control de velocidad de vehículos al interior del proyecto.
- Capacitación ambiental obligatoria para trabajadores.
- Prohibición de caza, captura, alimentación o perturbación de fauna silvestre.
- Control de iluminación nocturna en sectores sensibles.
- Protección de especies de baja movilidad mediante medidas de rescate y relocalización cuando corresponda.

Asimismo, se establecieron criterios de activación de medidas correctivas frente a eventos tales como atropellos, afectación directa de ejemplares, alteración de refugios o incumplimiento de medidas operacionales.

Respecto del recurso suelo, se mostró que predominan unidades de capacidad de uso IV y VII, correspondientes a terrenos con limitaciones para el desarrollo de actividades agrícolas intensivas.

Los análisis efectuados muestran bajos niveles de erosión potencial y descartan procesos erosivos significativos asociados a la ejecución del Proyecto.

Las interacciones hídricas consideradas comprenden el atravieso de la Quebrada Sin Nombre 1 por el camino, la intervención de la Quebrada Sin Nombre 2 por el dique y las descargas de aguas lluvias y RIL tratado al canal Derrame Cruchaga. Estas obras están descritas separadamente en los anexos 4-I-1 a 4-I-4 de la Adenda Excepcional.

Respecto de emisiones atmosféricas, olores y perturbaciones operacionales, la evaluación consideró los efectos del ruido, tránsito de maquinaria, iluminación nocturna y otras actividades propias de la construcción y operación.

Los antecedentes de modelación concluyen que los efectos se mantienen acotados al entorno próximo del proyecto y que no se producirían alteraciones relevantes respecto de las condiciones de línea de base consideradas en la evaluación.

Adicionalmente, se incorporan medidas operacionales destinadas a reducir potenciales perturbaciones sobre la fauna y los ecosistemas circundantes, incluyendo gestión de residuos, control de iluminación y restricciones operacionales en sectores sensibles.

De acuerdo con los antecedentes técnicos presentados, el Proyecto incorpora medidas de prevención, mitigación, seguimiento y control para los componentes flora, vegetación, fauna, suelo, recursos hídricos y aire.

La evaluación reconoce la existencia de una pérdida de hábitat asociada a las superficies de intervención del Proyecto, incluyendo las áreas destinadas a infraestructura y la Zona de Acopio de Material de Excavación. Asimismo, se identifican efectos de perturbación, modificación y pérdida de hábitat para fauna terrestre que fueron considerados en la evaluación ambiental.

La existencia de efectos adversos significativos sobre el componente fauna constituye una de las circunstancias que fundamentan el ingreso del Proyecto mediante un Estudio de Impacto Ambiental (EIA), en conformidad con el artículo 11 letra b) de la Ley N°19.300 y el artículo 6 del D.S. N°40/2012.

El titular presenta que, mediante la implementación de las medidas de protección, rescate, relocalización, monitoreo y seguimiento comprometidas, los efectos identificados sobre los recursos naturales renovables pueden ser adecuadamente gestionados durante las fases de construcción, operación y cierre del Proyecto.

Geología, geomorfología y riesgos naturales

Respecto de los antecedentes de geología, geomorfología y riesgos naturales, la caracterización presentada inicialmente en el Estudio de Impacto Ambiental fue complementada durante la evaluación. La respuesta 3.3 de la Adenda Excepcional desarrolla la evaluación actualizada de susceptibilidad a remociones en masa del Anexo 3-E-2, Informe de Riesgos de Geomorfología, Geología, Hidrología y Riesgos Naturales, revisión F, y los antecedentes de estabilidad de laderas del Anexo 3-E-1, Informe de Geología, Mecánica de Suelos y Riesgo de Remoción en Masa, revisión C.

La actualización considera las características geomorfológicas y geotécnicas del emplazamiento y su relación con las obras proyectadas. Para ello se definieron catorce unidades de análisis, U-01 a U-14, delimitadas según geometría, morfología, materialidad, cobertura vegetal y relación con drenajes, caminos y laderas. La respuesta 3.3 de la Adenda Excepcional reproduce la distribución de estas

unidades y la zonificación espacial de susceptibilidad contenidas en las figuras 6-4 a 6-7 del Anexo 3-E-2 actualizado.

La evaluación aplica la metodología semicuantitativa de Muñoz (2013), considerando caída de rocas, deslizamiento traslacional de roca y deslizamiento superficial de suelo. Los índices de susceptibilidad de las catorce unidades permanecen bajo el umbral de 50, establecido por la metodología para las categorías alta y muy alta. Los mayores valores corresponden a la unidad U-11, con índices de 44 para caída de rocas, 41 para deslizamiento traslacional de roca y 39 para deslizamiento superficial de suelo. En la unidad U-13, que incorpora intervenciones del ADF y caminos, el índice de deslizamiento superficial de suelo alcanza 31.

El análisis incorpora expresamente las obras del Área de Disposición Final y los caminos proyectados en las unidades U-05, U-06, U-07, U-11, U-12 y U-13, mediante los factores de intervención utilizados en la evaluación. De esta manera, la caracterización considera tanto las condiciones del terreno como las modificaciones asociadas a la ejecución del proyecto.

Respecto de la estabilidad de laderas y terraplenes, la respuesta 3.3 de la Adenda Excepcional presenta los resultados del Anexo 3-E-1 mediante un modelo geológico-geotécnico y análisis de equilibrio límite en el programa Geo5. Se consideran condiciones estáticas y pseudoestáticas, un coeficiente sísmico horizontal de 0,135 y una sobrecarga operacional de 12 kPa. Los factores de seguridad informados son 3,84 para la condición estática y 2,47 para la pseudoestática, superiores a los criterios de aceptabilidad utilizados en el estudio, de 1,50 y 1,10, respectivamente.

La respuesta 3.4 de la Adenda Excepcional complementa la relación entre precipitaciones, quebradas, erosión y remociones en masa. Las precipitaciones se incorporan como factor desencadenante mediante las condiciones de humedad estacional, drenaje y cobertura de las unidades evaluadas. Asimismo, se consideran las interacciones de las quebradas con el camino interno y el dique del ADF, junto con las obras hidráulicas y descargas descritas en los antecedentes del PAS 156 de la Adenda Excepcional.

Estos antecedentes se vinculan con el capítulo 5, Plan de Prevención de Contingencias y Emergencias, actualizado en la Adenda Excepcional. La respuesta 9.1.3 de dicha Adenda contempla la captación y conducción de aguas lluvias y la limpieza de canales y zanjas perimetrales cada quince días en verano y semanalmente en invierno, además de limpieza previa a eventos de lluvia pronosticados cuando resulte necesario. El seguimiento considera registros de las limpiezas y de las capacitaciones y simulacros realizados.

En consecuencia, la información fue complementada mediante una evaluación espacial de susceptibilidad, análisis de estabilidad de taludes, incorporación de las obras proyectadas y consideración de factores hidrometeorológicos. Los resultados y las actuaciones preventivas descritas sustentan la evaluación de las condiciones geológicas, geomorfológicas y de estabilidad del emplazamiento del proyecto.

1392. Observante: Veronica Ferrada Valverde

Observación:

Este proyecto esta faltando a todo lo que significa instalarse en un lugar donde se cultiva, los campos se ven seriamente afectados producto de las plagas de insectos, el producto de los frutales se afecta y ni los pesticidas logran parar la afectación de los frutos, ¿qué hará la empresa para frenar esto?

Evaluación técnica de la observación:

La Dirección Regional del Maule del Servicio de Evaluación Ambiental considera pertinente la observación, en tanto aborda materias ambientales evaluadas durante el procedimiento. A continuación, se entrega la consideración correspondiente

Prevención y control de vectores

En el proyecto considera el control de vectores en las fases de operación y cierre del proyecto. Al respecto, cabe señalar que el Proyecto contempla un sistema integrado de prevención, control, monitoreo y respuesta ante contingencias, desarrollado específicamente para minimizar la presencia de moscas, roedores y aves asociadas a la operación del Área de Disposición Final (ADF), conforme a lo establecido en el D.S. N°189/2005 y en Anexo 1-O de la Adenda Complementaria.

En primer término, es importante indicar que la principal medida de control de vectores corresponde al adecuado manejo operacional del relleno sanitario. En este sentido, el proyecto considera la cobertura diaria de residuos con una capa de al menos 15 cm de material de cobertura, la compactación permanente de las celdas, el manejo controlado de lixiviados, la limpieza diaria del frente de trabajo y de las áreas operacionales, así como la mantención periódica de los caminos interiores. Estas medidas tienen por finalidad reducir la disponibilidad de alimento, refugio y condiciones favorables para la reproducción de vectores sanitarios, así como minimizar la generación de olores potencialmente atractivos para éstos.

Respecto del control de moscas, el Plan contempla medidas pasivas y activas. Entre las medidas pasivas se incluyen la cobertura diaria e intermedia de residuos, la compactación adecuada de las celdas, el manejo de lixiviados mediante sistemas cerrados, la limpieza permanente de las instalaciones y para las instalaciones y protección de los trabajadores el uso de barreras físicas tales como mallas mosquiteras, ventiladores y sistemas de cierre automático de puertas en las edificaciones del proyecto.

Complementariamente, se implementará un programa permanente de control químico ejecutado por una empresa autorizada por la Autoridad Sanitaria. Este programa considera la aplicación de insecticidas adulticidas y larvicidas mediante rotación de principios activos para evitar fenómenos de resistencia biológica. En los sectores de mayor criticidad, particularmente el frente de trabajo activo, la frecuencia de aplicación programada será cada 48 horas durante la temporada de mayor actividad de moscas (septiembre a abril), pudiendo incrementarse hasta una frecuencia diaria cuando las inspecciones sanitarias, condiciones climáticas u operacionales así lo requieran. En la Planta de Tratamiento de Lixiviados (PTL), piscinas de almacenamiento, báscula y lavado de ruedas se aplicarán controles semanales, mientras que en oficinas, planta de valorización y otros sectores la frecuencia será semanal o quincenal según los resultados del monitoreo.

Adicionalmente, se implementará un sistema de monitoreo mediante trampas para moscas tanto al interior como al exterior del proyecto. Al interior del recinto se instalarán puntos de monitoreo en sectores críticos, incluyendo el frente de trabajo, PTL, báscula y oficinas administrativas. Asimismo, se contempla una red de monitoreo en viviendas cercanas al proyecto, permitiendo detectar oportunamente cualquier incremento de poblaciones de moscas y adoptar medidas correctivas inmediatas.

Respecto del control de roedores, el proyecto contempla un sistema de manejo integrado basado prioritariamente en medidas preventivas y ecológicas. Entre ellas se consideran la cobertura diaria de residuos, control de malezas, eliminación de refugios, hermeticidad de instalaciones, uso de trampas mecánicas y electrónicas, monitoreo periódico de actividad, registro de madrigueras y capturas, además del fomento al control biológico mediante la instalación de perchas y cajas nido para aves rapaces presentes en el área, tales como lechuzas, chunchos y jotes. Estas medidas serán complementadas con evaluaciones periódicas que permitan ajustar las estrategias de control según los resultados obtenidos.

En relación con las aves, se contempla un sistema de prevención basado en la reducción de fuentes de atracción mediante la cobertura de residuos, limpieza diaria de sectores operacionales y control de derrames. Adicionalmente, en caso de ser necesario, se implementarán medidas disuasivas no letales, tales como cañones sonoros automáticos y dispositivos visuales tipo halcón, orientadas exclusivamente a evitar la concentración de aves en el frente de trabajo activo.

Asimismo, de manera complementaria al control de moscas, roedores y aves, el Proyecto contempla medidas específicas para prevenir el ingreso y permanencia de perros vagos y/o perros asilvestrados en las instalaciones, considerando que éstos pueden constituir un factor adicional de riesgo sanitario, operacional y ambiental. Para ello, el Proyecto contará con un cierre perimetral continuo de 1,8 metros de altura alrededor de todo el recinto, conforme a lo establecido en el artículo 14 del D.S. N°189/2005, además de sistemas de control de acceso y vigilancia permanente que restringirán el ingreso de personas y animales no autorizados.

Adicionalmente, el Plan de Prevención de Contingencias y el Plan de Emergencias incorporan específicamente el escenario denominado “Inclusión de perros vagos y asilvestrados al recinto”, estableciendo procedimientos de detección temprana, control y respuesta ante la presencia de estos animales. En caso de detectarse el ingreso de perros al área operacional, se activarán medidas destinadas a evitar su permanencia en sectores de disposición de residuos, minimizar la disponibilidad de fuentes de alimento mediante la cobertura diaria de residuos y mantener el resguardo sanitario y operacional de las instalaciones. Estas acciones serán complementadas con inspecciones periódicas del cierre perimetral, verificación de su integridad y registro de eventuales incidencias detectadas durante las fases de construcción, operación y cierre.

En cuanto a los medios de verificación y registros solicitados por la autoridad, el proyecto mantendrá un sistema documentado de seguimiento que incluirá registros diarios de cobertura y compactación, bitácoras de inspección sanitaria, registros de monitoreo de trampas, planillas de aplicación de insecticidas, certificados emitidos por la empresa especializada encargada del control de plagas, registros de capturas, reportes de medidas correctivas implementadas y respaldos digitales y físicos de todas las actividades ejecutadas. Dichos registros estarán disponibles para inspección por parte de la autoridad competente.

Finalmente, se informa que el Plan de Prevención de Contingencias y el Plan de Emergencias han sido actualizados para incorporar específicamente el escenario de proliferación de vectores (Capítulo 5 de la Adenda Excepcional). Ante un aumento significativo de moscas, roedores o aves, se activarán medidas de respuesta inmediata consistentes en el reforzamiento de coberturas, incremento de frecuencias de inspección, intensificación de aplicaciones de control sanitario, ampliación de puntos de monitoreo y ejecución de medidas correctivas focalizadas, manteniendo seguimiento permanente hasta recuperar las condiciones normales de operación. Estas acciones serán aplicables tanto durante la fase de operación como durante la fase de cierre del proyecto.

En consecuencia, considerando las características del diseño sanitario del relleno, las medidas operacionales permanentes, el programa específico de control de moscas, roedores y aves, el monitoreo

dentro y fuera del área del proyecto, los mecanismos de verificación y los procedimientos de contingencia comprometidos, se concluye que el proyecto dispone de herramientas suficientes para prevenir, controlar y corregir oportunamente eventuales incrementos de vectores, descartándose la generación de impactos significativos sobre la salud de las personas o la calidad de vida de las comunidades del área de influencia.

Evaluación de efectos sobre los recursos naturales renovables

Respecto de la eventual generación de efectos adversos significativos sobre los recursos naturales renovables, en los términos del artículo 11 letra b) de la Ley N°19.300 y del artículo 6 del D.S. N°40/2012 del Ministerio del Medio Ambiente, el Proyecto evaluó los potenciales impactos sobre los componentes flora, vegetación, fauna terrestre, suelo, recursos hídricos, aire y ecosistemas asociados, considerando las fases de construcción, operación y cierre.

Con relación al área de influencia y los ecosistemas terrestres y en respuesta a las observaciones formuladas sobre la delimitación del área de influencia, el titular complementó su fundamentación incorporando el análisis de los principales mecanismos de impacto sobre los ecosistemas, incluyendo la pérdida y alteración de hábitat, la fragmentación y conectividad biológica, el funcionamiento ecosistémico, la perturbación y desplazamiento de fauna, los efectos por ruido, iluminación y tránsito de maquinaria, la afectación potencial de especies de baja movilidad, y los servicios ecosistémicos y uso recreativo del territorio.

La delimitación del área de influencia se definió considerando las obras y acciones del Proyecto, las unidades vegetacionales presentes, los hábitats identificados para fauna terrestre y la distribución espacial de las especies registradas durante las campañas de terreno realizadas en primavera, verano, otoño e invierno.

Por lo que el titular muestra que la intervención directa se concentra en superficies acotadas del predio, mientras que el entorno mantiene extensas áreas con continuidad de hábitat y cobertura vegetal que permiten el desplazamiento y utilización del territorio por parte de la fauna presente.

Pasando al detalle de Flora y vegetación, respecto de la vegetación, se determinó que las formaciones presentes corresponden principalmente a comunidades esclerófilas con distintos grados de intervención humana producto de actividades agropecuarias, extracción de leña y pastoreo.

La corta y reposición de vegetación se describen en los antecedentes del PAS 148 (Anexo 4-H de la Adenda Excepcional). La reforestación sectorial se distingue de las medidas de mitigación, reparación y compensación de impactos significativos establecidas en el capítulo 8 de la Adenda Excepcional.

Por lo que el titular señala que la composición y estructura general de la vegetación presente en el área de influencia no experimentará una alteración significativa que comprometa su permanencia a largo plazo.

En fauna, el capítulo 7 de la Adenda Excepcional identifica la pérdida de hábitat COFT-1 durante construcción y OFT-1 durante operación, ambas calificadas como significativas. El capítulo 8 de la Adenda Excepcional presenta las medidas de mitigación MMF-1, rehabilitación de 0,85 ha, y MMF-2, construcción de refugios para fauna nativa.

Durante las campañas de caracterización fueron registrados mamíferos, aves, reptiles y anfibios, incluyendo especies endémicas y especies clasificadas como "Casi Amenazadas". No obstante, no se

registraron especies clasificadas en categorías "En Peligro Crítico", "En Peligro" o "Vulnerable" dentro del área de intervención directa.

Considerando las exigencias formuladas durante la evaluación ambiental, el titular complementó las medidas de protección y seguimiento mediante un Programa de Protección y Monitoreo de Fauna que incorpora compromisos verificables, indicadores de seguimiento, metodologías de monitoreo, frecuencia de ejecución y medidas correctivas.

Entre las medidas comprometidas destacan:

- Monitoreo mediante transectos, búsqueda activa, estaciones de observación y cámaras trampa.
- Registro georreferenciado de ejemplares, refugios, madrigueras, huellas y otros indicios.
- Control de velocidad de vehículos al interior del proyecto.
- Capacitación ambiental obligatoria para trabajadores.
- Prohibición de caza, captura, alimentación o perturbación de fauna silvestre.
- Control de iluminación nocturna en sectores sensibles.
- Protección de especies de baja movilidad mediante medidas de rescate y relocalización cuando corresponda.

Asimismo, se establecieron criterios de activación de medidas correctivas frente a eventos tales como atropellos, afectación directa de ejemplares, alteración de refugios o incumplimiento de medidas operacionales.

Respecto del recurso suelo, se mostró que predominan unidades de capacidad de uso IV y VII, correspondientes a terrenos con limitaciones para el desarrollo de actividades agrícolas intensivas.

Los análisis efectuados muestran bajos niveles de erosión potencial y descartan procesos erosivos significativos asociados a la ejecución del Proyecto.

Las interacciones hídricas consideradas comprenden el atravieso de la Quebrada Sin Nombre 1 por el camino, la intervención de la Quebrada Sin Nombre 2 por el dique y las descargas de aguas lluvias y RIL tratado al canal Derrame Cruchaga. Estas obras están descritas separadamente en los anexos 4-I-1 a 4-I-4 de la Adenda Excepcional.

Respecto de emisiones atmosféricas, olores y perturbaciones operacionales, la evaluación consideró los efectos del ruido, tránsito de maquinaria, iluminación nocturna y otras actividades propias de la construcción y operación.

Los antecedentes de modelación concluyen que los efectos se mantienen acotados al entorno próximo del proyecto y que no se producirían alteraciones relevantes respecto de las condiciones de línea de base consideradas en la evaluación.

Adicionalmente, se incorporan medidas operacionales destinadas a reducir potenciales perturbaciones sobre la fauna y los ecosistemas circundantes, incluyendo gestión de residuos, control de iluminación y restricciones operacionales en sectores sensibles.

De acuerdo con los antecedentes técnicos presentados, el Proyecto incorpora medidas de prevención, mitigación, seguimiento y control para los componentes flora, vegetación, fauna, suelo, recursos hídricos y aire.

La evaluación reconoce la existencia de una pérdida de hábitat asociada a las superficies de intervención del Proyecto, incluyendo las áreas destinadas a infraestructura y la Zona de Acopio de Material de

Excavación. Asimismo, se identifican efectos de perturbación, modificación y pérdida de hábitat para fauna terrestre que fueron considerados en la evaluación ambiental.

La existencia de efectos adversos significativos sobre el componente fauna constituye una de las circunstancias que fundamentan el ingreso del Proyecto mediante un Estudio de Impacto Ambiental (EIA), en conformidad con el artículo 11 letra b) de la Ley N°19.300 y el artículo 6 del D.S. N°40/2012.

El titular presenta que, mediante la implementación de las medidas de protección, rescate, relocalización, monitoreo y seguimiento comprometidas, los efectos identificados sobre los recursos naturales renovables pueden ser adecuadamente gestionados durante las fases de construcción, operación y cierre del Proyecto.

Actividad agrícola para el consumo doméstico.

Respecto de la preocupación por el impacto asociado a las labores agrícolas por la cercanía a la presencia de un relleno sanitario se hace presente que la evaluación ambiental concluyó que no se prevén impactos significativos sobre la producción agrícola local. En la respuesta 1.12.3 de la Adenda Excepcional el titular complementó la descripción de las actividades económicas, productivas y de subsistencia identificadas en los predios y sectores rurales localizados dentro del Área de Influencia. Conforme a los antecedentes levantados durante las campañas de terreno realizadas, así como la observación territorial y revisión cartográfica desarrolladas durante la evaluación ambiental del Proyecto, en el área evaluada predominan actividades rurales de carácter familiar y de pequeña escala, asociadas principalmente a uso agrícola, agropecuario y de subsistencia.

En este contexto, se identificaron huertos familiares, frutales menores, cultivos de autoconsumo, superficies de cultivo estacional, pastizales y sectores destinados a uso agropecuario menor y consumo animal, desarrollados principalmente en predios rurales dispersos de los sectores La Faja, Putagán, Gumera y Santa Marina. Para complementar dicha caracterización, se incorpora la siguiente tabla descriptiva referencial de actividades económicas, productivas y de subsistencia identificadas en el Área de Influencia:

Tabla. Actividades económicas, productivas y subsistencia del A.I

Sector	Tipo de actividad	Cultivo/Uso identificado	Superficie aproximada observada
La Faja	Subsistencia familiar	Huertos familiares y frutales menores	Menor a 0,5 ha
La Faja	Agropecuario menor	Pastizales y consumo animal	0,5 a 2 ha
Putagán	Agrícola familiar	Cultivos estacionales y autoconsumo	0,5 a 1 ha
Putagán	Agropecuario menor	Praderas y uso animal doméstico	1 a 3 ha
Gumera	Subsistencia rural	Huertos, frutales menores y aves de corral	Menor a 0,5 ha
Gumera	Agrícola menor	Cultivo estacional de pequeña escala	0,5 a 1 ha
Santa Marina	Agropecuario familiar	Pastizales y uso pecuario menor	1 a 3 ha
Santa Marina	Subsistencia familiar	Huertos y producción menor de autoconsumo	Menor a 0,5 ha

Fuente: ELB Medio Humano

Las superficies informadas, corresponden a estimaciones obtenidas a partir de observación territorial, antecedentes levantados durante campañas de terreno y revisión cartográfica disponible y tiene por objeto ampliar la caracterización rural y productiva del componente Medio Humano previamente incorporada en el expediente

Además, el titular incorporó diversos Compromisos Ambientales Voluntarios destinados a fortalecer el desarrollo económico y productivo del territorio.

Entre ellos destaca el Plan de Fomento de la Apicultura y Apoyo a la Actividad Agrícola, cuyo objetivo es contribuir al fortalecimiento de las actividades agropecuarias presentes en el área de influencia mediante:

- Asistencia técnica especializada a productores locales.
- Capacitación periódica impartida por profesionales del área agrícola.
- Apoyo al fortalecimiento de la actividad apícola.
- Mejoramiento de infraestructura productiva existente, incluyendo apoyo a invernaderos y otras instalaciones agrícolas.
- Promoción de iniciativas asociativas y fortalecimiento de capacidades productivas locales.
- Coordinación con programas e instrumentos públicos de fomento agropecuario disponibles en las comunas del área de influencia.

Además, en materia específica de olores y su eventual relación con las actividades agrícolas, el titular comprometió las siguientes medidas y programas de seguimiento:

- Seguimiento de emisiones odorantes.
- Evaluación de funcionamiento y eficiencia del sistema de reducción de olores.
- Monitoreo de olores en aire ambiente.
- Seguimiento y gestión de reclamos por olores.
- Control operacional de la Planta de Tratamiento.
- Implementación del Plan de Apoyo a la Actividad Agrícola.
- Fumigación preventiva de viviendas en caso de ser necesaria para evitar la proliferación de vectores, particularmente moscas.

En consecuencia, la evaluación ambiental determinó que existen medidas de control, supervisión y seguimiento destinadas a prevenir posibles afectaciones al entorno agrícola, manteniéndose la conclusión de que el proyecto no generará impactos significativos sobre las actividades productivas del área de influencia.

1393. Observante: Elisa Antonieta Caceres Ríos

Observación:

Esta empresa el 2013 presento el proyecto y el tratamiento de lixiviados decían que no era bueno ese sistema y sin embargo hoy presenta el proyecto con el tratamiento de lixiviados.

Hace años dijeron que no era bueno y ¿hoy si?, por favor señores mas seriedad no se puede convertir el campo productivo en una zona de sacrificio.

Evaluación técnica de la observación:

La Dirección Regional del Maule del Servicio de Evaluación Ambiental considera pertinente la observación, en tanto aborda materias ambientales evaluadas durante el procedimiento. A continuación, se entrega la consideración correspondiente

Evaluación de efectos sobre los recursos naturales renovables

Respecto de la eventual generación de efectos adversos significativos sobre los recursos naturales renovables, en los términos del artículo 11 letra b) de la Ley N°19.300 y del artículo 6 del D.S. N°40/2012 del Ministerio del Medio Ambiente, el Proyecto evaluó los potenciales impactos sobre los componentes flora, vegetación, fauna terrestre, suelo, recursos hídricos, aire y ecosistemas asociados, considerando las fases de construcción, operación y cierre.

Con relación al área de influencia y los ecosistemas terrestres y en respuesta a las observaciones formuladas sobre la delimitación del área de influencia, el titular complementó su fundamentación incorporando el análisis de los principales mecanismos de impacto sobre los ecosistemas, incluyendo la pérdida y alteración de hábitat, la fragmentación y conectividad biológica, el funcionamiento ecosistémico, la perturbación y desplazamiento de fauna, los efectos por ruido, iluminación y tránsito de maquinaria, la afectación potencial de especies de baja movilidad, y los servicios ecosistémicos y uso recreativo del territorio.

La delimitación del área de influencia se definió considerando las obras y acciones del Proyecto, las unidades vegetacionales presentes, los hábitats identificados para fauna terrestre y la distribución espacial de las especies registradas durante las campañas de terreno realizadas en primavera, verano, otoño e invierno.

Por lo que el titular muestra que la intervención directa se concentra en superficies acotadas del predio, mientras que el entorno mantiene extensas áreas con continuidad de hábitat y cobertura vegetal que permiten el desplazamiento y utilización del territorio por parte de la fauna presente.

Pasando al detalle de Flora y vegetación, respecto de la vegetación, se determinó que las formaciones presentes corresponden principalmente a comunidades esclerófilas con distintos grados de intervención humana producto de actividades agropecuarias, extracción de leña y pastoreo.

La corta y reposición de vegetación se describen en los antecedentes del PAS 148 (Anexo 4-H de la Adenda Excepcional). La reforestación sectorial se distingue de las medidas de mitigación, reparación y compensación de impactos significativos establecidas en el capítulo 8 de la Adenda Excepcional.

Por lo que el titular señala que la composición y estructura general de la vegetación presente en el área de influencia no experimentará una alteración significativa que comprometa su permanencia a largo plazo.

En fauna, el capítulo 7 de la Adenda Excepcional identifica la pérdida de hábitat COFT-1 durante construcción y OFT-1 durante operación, ambas calificadas como significativas. El capítulo 8 de la Adenda Excepcional presenta las medidas de mitigación MMF-1, rehabilitación de 0,85 ha, y MMF-2, construcción de refugios para fauna nativa.

Durante las campañas de caracterización fueron registrados mamíferos, aves, reptiles y anfibios, incluyendo especies endémicas y especies clasificadas como "Casi Amenazadas". No obstante, no se registraron especies clasificadas en categorías "En Peligro Crítico", "En Peligro" o "Vulnerable" dentro del área de intervención directa.

Considerando las exigencias formuladas durante la evaluación ambiental, el titular complementó las medidas de protección y seguimiento mediante un Programa de Protección y Monitoreo de Fauna que incorpora compromisos verificables, indicadores de seguimiento, metodologías de monitoreo, frecuencia de ejecución y medidas correctivas.

Entre las medidas comprometidas destacan:

- Monitoreo mediante transectos, búsqueda activa, estaciones de observación y cámaras trampa.
- Registro georreferenciado de ejemplares, refugios, madrigueras, huellas y otros indicios.
- Control de velocidad de vehículos al interior del proyecto.
- Capacitación ambiental obligatoria para trabajadores.
- Prohibición de caza, captura, alimentación o perturbación de fauna silvestre.
- Control de iluminación nocturna en sectores sensibles.
- Protección de especies de baja movilidad mediante medidas de rescate y relocalización cuando corresponda.

Asimismo, se establecieron criterios de activación de medidas correctivas frente a eventos tales como atropellos, afectación directa de ejemplares, alteración de refugios o incumplimiento de medidas operacionales.

Respecto del recurso suelo, se mostró que predominan unidades de capacidad de uso IV y VII, correspondientes a terrenos con limitaciones para el desarrollo de actividades agrícolas intensivas.

Los análisis efectuados muestran bajos niveles de erosión potencial y descartan procesos erosivos significativos asociados a la ejecución del Proyecto.

Las interacciones hídricas consideradas comprenden el atravieso de la Quebrada Sin Nombre 1 por el camino, la intervención de la Quebrada Sin Nombre 2 por el dique y las descargas de aguas lluvias y RIL tratado al canal Derrame Cruchaga. Estas obras están descritas separadamente en los anexos 4-I-1 a 4-I-4 de la Adenda Excepcional.

Respecto de emisiones atmosféricas, olores y perturbaciones operacionales, la evaluación consideró los efectos del ruido, tránsito de maquinaria, iluminación nocturna y otras actividades propias de la construcción y operación.

Los antecedentes de modelación concluyen que los efectos se mantienen acotados al entorno próximo del proyecto y que no se producirían alteraciones relevantes respecto de las condiciones de línea de base consideradas en la evaluación.

Adicionalmente, se incorporan medidas operacionales destinadas a reducir potenciales perturbaciones sobre la fauna y los ecosistemas circundantes, incluyendo gestión de residuos, control de iluminación y restricciones operacionales en sectores sensibles.

De acuerdo con los antecedentes técnicos presentados, el Proyecto incorpora medidas de prevención, mitigación, seguimiento y control para los componentes flora, vegetación, fauna, suelo, recursos hídricos y aire.

La evaluación reconoce la existencia de una pérdida de hábitat asociada a las superficies de intervención del Proyecto, incluyendo las áreas destinadas a infraestructura y la Zona de Acopio de Material de Excavación. Asimismo, se identifican efectos de perturbación, modificación y pérdida de hábitat para fauna terrestre que fueron considerados en la evaluación ambiental.

La existencia de efectos adversos significativos sobre el componente fauna constituye una de las circunstancias que fundamentan el ingreso del Proyecto mediante un Estudio de Impacto Ambiental (EIA), en conformidad con el artículo 11 letra b) de la Ley N°19.300 y el artículo 6 del D.S. N°40/2012.

El titular presenta que, mediante la implementación de las medidas de protección, rescate, relocalización, monitoreo y seguimiento comprometidas, los efectos identificados sobre los recursos naturales renovables pueden ser adecuadamente gestionados durante las fases de construcción, operación y cierre del Proyecto.

Generación y características de Lixiviados

Respecto a generación y características de Lixiviados, la información actualizada del Anexo 1-H, Sistema de Tratamiento de Lixiviados, de la Adenda Excepcional permite precisar de manera mucho más detallada la forma en que se calculó la generación de lixiviados, las características esperadas del lixiviado crudo y los resultados proyectados del sistema de tratamiento.

En el Anexo 1-U, Cálculo de Lixiviados, de la Adenda Excepcional, se presenta una planilla con cálculos de generación de lixiviados. Adicionalmente en el Anexo 3-B-4, Modelación Meteorológica, de la Adenda Excepcional, se presentan los datos meteorológicos utilizados para las modelaciones relacionadas con la generación de lixiviados.

El Titular señala que la generación de lixiviados fue estimada mediante un modelo de Balance Hídrico, el cual incorpora los principales procesos que intervienen en la generación de lixiviados dentro de un relleno sanitario.

La ecuación utilizada fue: $QL = QCOM + QPP - QES - QEV$

donde:

- QCOM: lixiviado generado por compactación y humedad de los residuos.
- QPP: aporte por precipitaciones.
- QES: escorrentía superficial.
- QEV: evaporación efectiva.

Para estimar la generación atribuible a los residuos se utilizó un factor de generación adoptado de 0,034 m³ lixiviado/tonelada de residuos, el ingreso proyectado de residuos durante los 11 años y la vida útil de diseño de 11 años.

La generación por compactación fluctúa entre 1.809 m³/año en el año 1 y 1.872 m³/año en el año 11.

El aporte por precipitaciones (QPP) considera la serie histórica de precipitaciones de la Estación Linares., para el período analizado: 1970-2024 (55 años), considera un área activa promedio de 2.000 m². La precipitación media anual considerada alcanza 822,89 mm/año.

Escorrentía superficial (QES), se utilizó un coeficiente de escorrentía de 0,15 (15%), correspondiente a rellenos altamente compactados (>0,7 ton/m³). El valor anual calculado corresponde a 246,87 m³/año.

La Evaporación efectiva (QEV) considera evaporación equivalente al 20% del lixiviado generado por los residuos. Los valores fluctúan entre 361 m³/año y 374 m³/año durante la vida útil.

Volumen total de lixiviados proyectados basado en el balance hídrico arroja una generación total entre 2.846 m³/año (año 1) a 2.896 m³/año (año 11). La generación acumulada para toda la vida útil corresponde a 31.583 m³ de lixiviados.

Tabla. Generación diaria máxima según la modelación mensual

Promedio verano	4,4 - 5 m³/día
Promedio anual	8 m³/día
Máximo invierno	14,68 m³/día

El valor de diseño utilizado posteriormente para el sistema de descarga corresponde a 15,42 m³/día, correspondiente al escenario máximo proyectado del año 11 durante junio.

El caudal de diseño de la Planta de Tratamiento de Lixiviados (PTL) fue diseñada para 42 m³/día, o en otra unidad de medida 1,75 m³/hora.

Esto equivale aproximadamente a tres veces el caudal máximo esperado, criterio adoptado para absorber eventos extremos de precipitación y asegurar continuidad operacional.

Principales características del lixiviado crudo

DBO5	15.000 mg/L
DQO	23.076 mg/L
NTK	2.500 mg/L
Fósforo	90 mg/L
Cloruros	5.676 mg/L
Hierro	365,6 mg/L
Cobre	51,2 mg/L
Manganeso	18,3 mg/L
Zinc	11,7 mg/L
Sólidos Disueltos	20.000 mg/L
SST	55.000 mg/L

El Anexo 1-H de la Adenda Excepcional actualiza y confirma que la caracterización del lixiviado se construyó con antecedentes de diversos rellenos sanitarios, seleccionándose para modelación los valores del Relleno Sanitario Santa Marta, por representar un escenario más exigente debido a sus mayores concentraciones.

Del análisis de estos parámetros puede concluirse que el lixiviado esperado corresponde a un lixiviado de alta carga contaminante caracterizado por elevada carga orgánica, DBO5 = 15.000 mg/L, DQO = 23.076 mg/L. Lo que evidencia una importante presencia de materia orgánica biodegradable y compuestos orgánicos complejos. Elevada concentración de nitrógeno NTK = 2.500 mg/L. Esto implica una elevada presencia de amonio, típico de lixiviados generados por residuos domiciliarios. Alta

salinidad representada por cloruros = 5.676 mg/L y sólidos disueltos = 20.000 mg/L. Presencia de metales entre ellos Hierro: 365 mg/L, Cobre: 51 mg/L, Zinc: 11,7 mg/L, Manganeso: 18,3 mg/L y alta carga de sólidos SST = 55.000 mg/L.

Como resultado proyectado del tratamiento, la PTL combina varias tecnologías de tratamiento incluyendo procesos biológicos como tratamientos físicos y químicos, las etapas del tratamiento incluyen:

33. Ecualización.
34. DAF.
35. Reactor anaerobio UASB.
36. Sistema Bardenpho modificado.
37. Sedimentación secundaria.
38. Ultrafiltración (UF).
39. Nanofiltración (NF).
40. Desinfección final.

Respecto de la calidad final proyectada del RIL tratado, los resultados de la modelación presentados en la Tabla N.° 25: "Caracterización del RIL tratado", contenida en el Anexo 1-H de la Adenda Excepcional, permiten estimar las eficiencias de remoción proyectadas para los distintos parámetros evaluados. La tabla en mención se presenta a continuación.

Tabla. Caracterización del RIL tratado

TIPO DE TRATAMIENTO / ETAPA			Primario			Secundario	Resultado	LÍMITE MÁXIMO	LÍMITE MÁXIMO
Parámetro	Unidad	Afluente RIL Crudo	Ecualizador	DAF	SBR	UF/NF	RIL Tratado	D.S. N° 90	NCh 1333
Aceites y grasas	mg/L	-						20	N/A
Aluminio	mg/L	<5	1.09	0.54	0.1	0.1	0.1	5	5
Arsénico	mg/L	<1	0.156	0.078	0.03	0	0	0,5	0,1
Bario	mg/L	<4					0	N/A	4
Berilio	mg/L	<0,1					0	N/A	0,1
Boro	mg/L	4,9	9.32	4.5	1.03	0.01	0.01	0,75	0,75
Cadmio	mg/L	0,1	0.01	0.005	0.002	0	0	0,01	0,01
Cianuro	mg/L	<0,2	0.02	0.01	0.005	0	0	0,2	0,2
Cloruros	mg/L	5676	5478	4900	3900	80.28	80.28	400	N/A
Cobalto	mg/L	0,62				0	0	N/A	0,05
Cobre Total	mg/L	51,2	0,01	0,005	0,002	0	0	1	0,2
Coliformes Fecales	NMP/100 mL	-	240	200	150	2	2	1000	1000
Índice de fenol	mg/L	-	300	250	200	0	0	0,5	N/A
Cromo Hexavalente	mg/L	1	1	0,5	0,2	0	0	0,05	0,1
DBO_5	mgO_2/L	15000	11290	6130	2400	5	5	35	N/A
DQO	mg/L	23076					0	N/A	N/A
Fósforo	mg/L	90	21,1	19,5	15,5	0	0	10	N/A
Fluoruro	mg/L	1,45	0,5	0,2	0,01	0,01	0,01	1,5	1
Hidrocarburos fijos	mg/L	-	5	3	2	2	2	10	N/A
Hierro Disuelto	mg/L	365,6	9,32	5,15	1,23	0,3	0,3	5	5
Litio	mg/L	<2,5					0	N/A	2,5
Litio (cítricos)	mg/L	0,27					0	N/A	0,075
Manganeso	mg/L	18,3	95,35	13,2	1,5	0,1	0,1	0,3	0,2
Mercurio	mg/L	0,001	0,005	0,001	0,0005	0	0	0,001	0,001
Molibdeno	mg/L	2,21	0,01	0,005	0,001	0,001	0,001	1	0,1
Níquel	mg/L	1,25	0,01	0,005	0,001	0,001	0,001	0,2	0,2
Nitrógeno Total Kjeldahl	mg/L	2500	1660	560	110	3,5	3,5	50	N/A
Plata	mg/L	<0,2					0	N/A	0,2

TIPO DE TRATAMIENTO / ETAPA			Primario			Secundario	Resultado	LÍMITE MÁXIMO	LÍMITE MÁXIMO
Parámetro	Unidad	Afluente RIL Crudo	Ecualizador	DAF	SBR	UF/NF	RIL Tratado	D.S. N° 90	NCh 1333
Pentaclorofenol	mg/L	-	10	8	6	0	0	0,009	N/A
pH		-	7	7	7	6,8	6,8	6–8,5	5,5–9,0
Plomo	mg/L	<5	0,01	0,05	0,001	0	0	0,05	5
Poder Espumógeno	mm	-	300	100	10	0,01	0,01	7	N/A
Selenio	mg/L	0,007	0,001	0,0005	<0,0001	0	0	0,01	0,02
Sodio porcentual	%						0	N/A	35
Sólidos Suspendidos Totales	mg/L	5000	24830	15500	1700	10	10	80	N/A
Sulfatos	mg/L	1297	20	15	10	10	10	1000	250
Sulfuros	mg/L	-	25	10	3	1	1	1	N/A
Temperatura	°C	-	20	20	20	20	20	35	N/A
Tetracloroetano	mg/L	-	0,01	0,01	0,01	0,01	0,01	0,04	N/A
Tolueno	mg/L	-	0,014	0,005	0,001	0,001	0,001	0,7	N/A
Triclorometano	mg/L	-	0,01	0,01	0,01	0,01	0,01	0,2	N/A
Vanadio	mg/L	0,28				0	0	N/A	0,1
Xileno	mg/L	-	0,047	0,023	0,011	0,011	0,011	0,5	N/A
Zinc	mg/L	11,7	0,01	0,005	0,001	0,001	0,001	5	2

Fuente: Elaboración propia en base a Tabla N°25 del Anexo 1-H Sistema Tratamiento Lixiviados, Adenda Excepcional.

Según la modelación presentada, el efluente cumpliría simultáneamente la Tabla 1 del D.S. N° 90 y NCh 1333 para reutilización.

Como resultado del tratamiento se obtendrán lodos, concentrado y Residuos Industrial Líquido (RIL) tratado, del total de lixiviado tratado se proyecta la generación de lodos que representan aproximadamente el 2,05% del lixiviado tratado, concentrado de membranas que representa aproximadamente el 2% del volumen tratado y el RIL tratado representa aproximadamente: 95-96% del volumen de entrada.

El Anexo actualizado en Adenda Excepcional demuestra que el cálculo de generación de lixiviados fue efectuado mediante un balance hídrico basado en 55 años de registros pluviométricos locales y en la proyección real de residuos del proyecto. La generación máxima estimada alcanza aproximadamente 15 m³/día, mientras que la PTL fue diseñada para 42 m³/día, otorgando un importante margen de seguridad. Asimismo, el lixiviado esperado presenta características típicas de alta carga orgánica, elevada concentración de nitrógeno, sales, sólidos y metales. Sobre esta base se modeló un sistema de tratamiento avanzado que combina procesos biológicos y de membranas, proyectándose un efluente final que cumple los estándares del D.S. N° 90 y de la NCh 1333, con remociones superiores al 99% para la mayoría de los contaminantes críticos.

Etapas y funcionamiento del tratamiento de lixiviados

Respecto de las etapas del tratamiento, a continuación, se realizará una descripción de cada una de las etapas del tratamiento y se explicará cuál es su función y operación.

1. Ecualización.
2. DAF.
3. Reactor anaerobio UASB.
4. Sistema Bardenpho modificado.
5. Sedimentación secundaria.

6. Ultrafiltración (UF).
7. Nanofiltración (NF).
8. Desinfección Final.

El sistema de tratamiento considera dos grandes líneas de abatimiento, el tratamiento biológico, destinado a remover materia orgánica y nutrientes y los tratamientos físico-químicos mediante membranas, destinado a remover sales, compuestos disueltos y contaminantes remanentes.

La secuencia operacional es la siguiente:

Ecualización → DAF → Reactor UASB → Bardenpho Modificado → Sedimentación Secundaria → Ultrafiltración → Nanofiltración → Desinfección Final

Función de la **ecualización** constituye la primera etapa del tratamiento y tiene por objetivo, amortiguar las variaciones de caudal y carga contaminante, evitar golpes hidráulicos al sistema, homogeneizar las características del lixiviado antes de las etapas posteriores, estabilizar el pH y mejorar el desempeño de los procesos biológicos y químicos.

El lixiviado proveniente del Área de Disposición Final es recibido inicialmente en un tanque de ecualización dotado de agitación mecánica. Posteriormente, el lixiviado es impulsado mediante bombas hacia la etapa de pretratamiento.

La ecualización no busca remover contaminantes, sino estabilizar las condiciones de operación para optimizar el funcionamiento de las etapas siguientes.

El **sistema DAF** (*Dissolved Air Flotation*) corresponde al pretratamiento de la planta, su objetivo es remover Sólidos suspendidos totales, material coloidal, grasas y partículas flotantes, parte de la carga orgánica asociada a sólidos. Esta etapa reduce la carga aplicada al reactor anaerobio.

Se inyecta aire disuelto al lixiviado, generándose microburbujas que se adhieren a los sólidos. Estos sólidos ascienden a la superficie donde son retirados mediante rasquetas. El sistema incorpora un sistema de dosificación de coagulantes, dosificación de polielectrolitos, corrección de pH y el sistema de floculación. Los lodos retirados son enviados al sistema de manejo de lodos.

Según la modelación del proyecto el aporte del DAF DBO_5 disminuye desde aproximadamente 15.000 mg/L a 13.400 mg/L y la carga de sólidos suspendidos disminuye significativamente.

El **reactor UASB** (*Upflow Anaerobic Sludge Blanket*) constituye la primera etapa biológica.

Su propósito es Reducir la carga orgánica de alta concentración, Transformar materia orgánica en biogás, Disminuir la DQO y DBO antes del tratamiento biológico aeróbico.

El flujo ingresa desde la parte inferior del reactor y atraviesa un manto biológico anaerobio. Los microorganismos degradan la materia orgánica transformándola en: Metano (CH_4). Dióxido de carbono (CO_2). Pequeñas cantidades de sulfuro de hidrógeno y amoniaco.

Previo al ingreso, el lixiviado es calentado para mantener condiciones óptimas de operación. El biogás generado es captado, tratado y conducido a una antorcha para su combustión controlada.

La modelación indica una reducción de la DBO_5 desde alrededor de 13.400 mg/L a 4.571 mg/L, y una importante disminución de la DQO. Esto reduce significativamente la carga aplicada al tratamiento secundario.

El **Sistema Bardenpho Modificado** corresponde al tratamiento biológico secundario mediante lodos activados. Su objetivo es remover materia orgánica residual, eliminar nitrógeno, eliminar fósforo y estabilizar el efluente antes de la clarificación.

Está compuesto por cinco reactores secuenciales ordenados de la siguiente manera: Reactor anaerobio (ANA1), Reactor anóxico (ANX1), Reactor aeróbico (AER1), Reactor anóxico (ANX2) y Reactor aeróbico (AER2).

Cada reactor cumple una función específica, el Reactor Anaerobio, favorece la liberación y posterior remoción de fósforo. Los Reactores Anóxicos realizan desnitrificación, transformando nitratos y nitritos en nitrógeno gaseoso, finalmente los Reactores Aeróbicos realizan oxidación de materia orgánica, nitrificación del amonio.

Los beneficios son una alta remoción de DBO, una alta remoción de nitrógeno y una alta remoción de fósforo, importante disminución de carga para el paso siguiente, el sistema de membranas.

La **Sedimentación Secundaria** tiene como función separar los sólidos biológicos generados en el Sistema Bardenpho.

El licor mezclado (el lixiviado o RIL ya procesado en etapas anteriores) proveniente del tratamiento biológico ingresa a un clarificador secundario. Aquí se generan dos corrientes una de agua clarificada, que se dirige al sistema de membranas, y la otra de lodos sedimentados, una parte es recirculada para mantener la biomasa del proceso y el exceso es enviado al sistema de deshidratación de lodos.

La modelación proyecta resultados para esta etapa de DBO_5 cercana a 11-13 mg/L. Y SST cercanos a 1,8 kg/d.

La **Ultrafiltración** (UF) constituye la primera barrera física de membranas, su objetivo es retener los sólidos finos, coloides, la biomasa residual y partículas suspendidas remanentes.

El efluente clarificado atraviesa membranas de muy pequeño tamaño de poro con lo que se obtiene un permeado de alta calidad y un concentrado que sigue a la siguiente etapa de tratamiento.

Esta etapa es necesaria porque tiene como beneficios la protección de las membranas de nanofiltración, disminuye la obstrucción de la nanofiltración y mejora la calidad del agua tratada.

La **Nanofiltración** (NF) constituye la principal etapa fisicoquímica avanzada del sistema. Su objetivo es remover Sales disueltas, metales, nutrientes remanentes, compuestos orgánicos de bajo peso molecular y contaminantes difíciles de remover biológicamente.

La operación consiste en que el agua pasa a presión a través de membranas especializadas, generando dos corrientes, el permeado que es agua tratada que continúa a la desinfección y el concentrado que es la corriente con contaminantes retenidos que se conduce a una piscina de evaporación.

Según el Anexo 1-H de la Adenda Excepcional Tabla 25 se obtendrá que los cloruros serán reducidos a aproximadamente 80 mg/L, el Boro cercano a 0,01 mg/L, la DBO_5 cercana a 5 mg/L y la remoción prácticamente total de metales y nutrientes.

Adicionalmente, el documento indica que la tecnología de membranas puede generar aproximadamente un 80% de agua limpia.

Finalmente, se procederá a la **Desinfección Final**, esta constituye la última etapa del tratamiento. Su objetivo es garantizar la eliminación de microorganismos patógenos y cumplir los límites establecidos por el D.S. N° 90.

El permeado proveniente de la nanofiltración ingresa a una cámara de contacto. Se dosifica hipoclorito de sodio mediante un sistema automático proporcional al caudal. El tiempo de retención proyectado es de aproximadamente 30 minutos. Permite reducir los coliformes fecales a niveles inferiores a: 1.000 NMP/100 mL, cumpliendo con el D.S. N° 90.

El sistema de tratamiento propuesto combina procesos físicos, químicos y biológicos en serie, permitiendo tratar lixiviados de alta carga contaminante bajo condiciones de diseño conservadoras. El tren de tratamiento compuesto por Ecualización, DAF, UASB, Bardenpho Modificado, Sedimentación Secundaria, Ultrafiltración, Nanofiltración y Desinfección Final permite obtener un RIL tratado que cumple los estándares exigidos por el proyecto y la normativa ambiental aplicable.

De la tabla Tabla N° 25: Caracterización Ril tratado Anexo 1-H de la Adenda Excepcional se podría obtener eficiencias proyectadas. La tabla en mención se presenta a continuación.

Tabla. Caracterización del RIL tratado

TIPO DE TRATAMIENTO / ETAPA			Primario			Secundario	Resultado	LÍMITE MÁXIMO	LÍMITE MÁXIMO
Parámetro	Unidad	Afluente RIL Crudo	Ecualizador	DAF	SBR	UF/NF	RIL Tratado	D.S. N° 90	NCh 1333
Aceites y grasas	mg/L	-						20	N/A
Aluminio	mg/L	<5	1.09	0.54	0.1	0.1	0.1	5	5
Arsénico	mg/L	<1	0.156	0.078	0.03	0	0	0,5	0,1
Bario	mg/L	<4					0	N/A	4
Berilio	mg/L	<0,1					0	N/A	0,1
Boro	mg/L	4,9	9.32	4.5	1.03	0.01	0.01	0,75	0,75
Cadmio	mg/L	0,1	0.01	0.005	0.002	0	0	0,01	0,01
Cianuro	mg/L	<0,2	0.02	0.01	0.005	0	0	0,2	0,2
Cloruros	mg/L	5676	5478	4900	3900	80.28	80.28	400	N/A
Cobalto	mg/L	0,62				0	0	N/A	0,05
Cobre Total	mg/L	51,2	0,01	0,005	0,002	0	0	1	0,2
Coliformes Fecales	NMP/100 mL	-	240	200	150	2	2	1000	1000
Índice de fenol	mg/L	-	300	250	200	0	0	0,5	N/A
Cromo Hexavalente	mg/L	1	1	0,5	0,2	0	0	0,05	0,1
DBO_5	mgO_2/L	15000	11290	6130	2400	5	5	35	N/A
DQO	mg/L	23076					0	N/A	N/A
Fósforo	mg/L	90	21,1	19,5	15,5	0	0	10	N/A
Fluoruro	mg/L	1,45	0,5	0,2	0,01	0,01	0,01	1,5	1
Hidrocarburos fijos	mg/L	-	5	3	2	2	2	10	N/A
Hierro Disuelto	mg/L	365,6	9,32	5,15	1,23	0,3	0,3	5	5
Litio	mg/L	<2,5					0	N/A	2,5
Litio (cítricos)	mg/L	0,27					0	N/A	0,075
Manganeso	mg/L	18,3	95,35	13,2	1,5	0,1	0,1	0,3	0,2
Mercurio	mg/L	0,001	0,005	0,001	0,0005	0	0	0,001	0,001
Molibdeno	mg/L	2,21	0,01	0,005	0,001	0,001	0,001	1	0,1
Níquel	mg/L	1,25	0,01	0,005	0,001	0,001	0,001	0,2	0,2
Nitrógeno Total Kjeldahl	mg/L	2500	1660	560	110	3,5	3,5	50	N/A
Plata	mg/L	<0,2					0	N/A	0,2
Pentaclorofenol	mg/L	-	10	8	6	0	0	0,009	N/A
pH		-	7	7	7	6,8	6,8	6–8,5	5,5–9,0
Plomo	mg/L	<5	0,01	0,05	0,001	0	0	0,05	5
Poder Espumógeno	mm	-	300	100	10	0,01	0,01	7	N/A
Selenio	mg/L	0,007	0,001	0,0005	<0,0001	0	0	0,01	0,02
Sodio porcentual	%						0	N/A	35
Sólidos Suspendidos Totales	mg/L	5000	24830	15500	1700	10	10	80	N/A
Sulfatos	mg/L	1297	20	15	10	10	10	1000	250

TIPO DE TRATAMIENTO / ETAPA			Primario			Secundario	Resultado	LÍMITE MÁXIMO	LÍMITE MÁXIMO
Parámetro	Unidad	Afluente RIL Crudo	Ecualizador	DAF	SBR	UF/NF	RIL Tratado	D.S. N° 90	NCh 1333
Sulfuros	mg/L	-	25	10	3	1	1	1	N/A
Temperatura	°C	-	20	20	20	20	20	35	N/A
Tetracloroetano	mg/L	-	0,01	0,01	0,01	0,01	0,01	0,04	N/A
Tolueno	mg/L	-	0,014	0,005	0,001	0,001	0,001	0,7	N/A
Triclorometano	mg/L	-	0,01	0,01	0,01	0,01	0,01	0,2	N/A
Vanadio	mg/L	0,28				0	0	N/A	0,1
Xileno	mg/L	-	0,047	0,023	0,011	0,011	0,011	0,5	N/A
Zinc	mg/L	11,7	0,01	0,005	0,001	0,001	0,001	5	2

Fuente: Elaboración propia en base a Tabla N°25 del Anexo 1-H Sistema Tratamiento Lixiviados, Adenda Excepcional.

Calidad, reutilización y descarga del efluente tratado

En relación con el cumplimiento D.S. N° 90 y NCh 1333 (Descarga de RIL, calidad de agua, punto descarga), el proyecto plantea dos formas de eliminación de los riles tratados, reutilización en uso interno para lavado de ruedas y descarga a aguas superficiales en canal de derrame Cruchaga.

Asimismo, se precisa que los criterios de calidad establecidos en la Tabla 1 del D.S. N° 90 y en la NCh 1333 fueron utilizados inicialmente como parámetros de referencia para el diseño de la Planta de Tratamiento de Lixiviados (PTL).

La primera alternativa corresponde a la reutilización interna del RIL tratado en la plataforma de lavado de ruedas de camiones ubicada al interior del proyecto. Esta alternativa busca aprovechar el recurso hídrico tratado dentro de las propias instalaciones del proyecto, reduciendo el consumo de agua fresca para actividades operacionales.

El RIL tratado será utilizado exclusivamente para: abastecimiento de la plataforma de lavado de ruedas de camiones, eventuales requerimientos de apoyo comunitario, principalmente para organismos de emergencia como Bomberos y CONAF.

Se hace presente que el proyecto eliminó la alternativa inicialmente considerada de utilización del RIL tratado para la humectación de caminos internos. Por consiguiente, el control de material particulado se realizará exclusivamente mediante el uso de supresores de polvo.

La reutilización en la plataforma de lavado de ruedas considera un consumo promedio de 5 m³ por semana. No obstante, la reutilización del RIL tratado estará condicionada al adecuado funcionamiento de la PTL y al cumplimiento de los parámetros de calidad establecidos para el sistema de tratamiento.

La segunda alternativa corresponde a la descarga del RIL tratado al curso superficial denominado Canal de Derrame Cruchaga, ubicado al interior del predio.

Esta alternativa fue incorporada para asegurar una vía permanente de eliminación del RIL tratado, en conformidad con las observaciones efectuadas durante la evaluación ambiental, garantizando la continuidad operacional del sistema sin depender de terceros ni de servicios externos.

La descarga sólo podrá efectuarse una vez verificado que el RIL tratado cumple con los parámetros establecidos en la Tabla 1 del D.S. N° 90 para descargas a aguas superficiales.

Si algún parámetro no cumple los requisitos exigidos el RIL tratado será recirculado a la PTL, se efectuará un nuevo tratamiento, y la descarga permanecerá suspendida hasta verificar nuevamente la calidad del efluente.

El sistema contempla una descarga puntual al Derrame del Canal Cruchaga mediante una tubería conectada a la piscina de acumulación de RIL tratado. Las coordenadas del punto de descarga en sistema UTM WGS84 Huso 19S; 260.729,989 m Este (E); 6.040.328,180 m Norte (N).

La descarga se realizará mediante tubería de conducción desde la piscina de RIL tratado, flujómetro regulador de caudal y válvula de control para apertura y cierre de la descarga. El objetivo es asegurar una incorporación gradual del efluente al cauce receptor y evitar alteraciones hidráulicas o erosivas.

Se considerará la descarga diaria del volumen producido durante el día, con el descuento previo del volumen utilizado en la plataforma de lavado de ruedas. La descarga será distribuida durante un período de 20 horas continuas. El horario previsto es con inicio a las 12:00 horas y término a las 08:00 horas del día siguiente.

Las cuatro horas restantes del día estarán destinadas a la ejecución de los análisis de laboratorio necesarios para verificar la calidad del RIL tratado antes de autorizar la descarga.

Caudal de diseño. El sistema fue diseñado considerando el escenario de mayor generación de RIL tratado proyectado para la operación, la generación máxima estimada es de 15,42 m^3/día, lo que es equivalente a 15.420 litros/día, considerando una descarga distribuida en 20 horas seria de 771 litros/hora, 12,85 litros/minuto o 0,214 litros/segundo. Este valor corresponde al caudal máximo de diseño y también al valor utilizado para calibrar el flujómetro.

La generación promedio diaria estimada será de 8,01 m^3/día, lo que equivale a un caudal aproximado de: 0,11 L/s, es decir, aproximadamente un 50% del caudal máximo considerado en el diseño hidráulico.

Respecto de las condiciones operacionales y contingencias, la descarga al canal Cruchaga estará sujeta a la verificación previa de las condiciones del receptor, antes de cada descarga se evaluará la existencia de escurrimiento superficial las condiciones hidráulicas del cauce y la capacidad de recepción del canal.

La descarga será detenida cuando el canal presente caudal insuficiente, exista ausencia de escurrimiento, se detecten condiciones que impidan una descarga controlada o el RIL tratado no cumpla los parámetros de calidad exigidos.

En estos casos se cerrará la válvula de descarga y el RIL tratado permanecerá almacenado en la piscina de acumulación de RIL tratado. Se mantendrá la reutilización en la plataforma de lavado de ruedas. Si la condición persiste, se suspenderá temporalmente el ingreso de lixiviados a la PTL. Los lixiviados continuarán almacenándose en la piscina de acumulación de lixiviados hasta que se restablezcan las condiciones operacionales.

Una vez recuperadas las condiciones del receptor, se verificará nuevamente la calidad del RIL tratado y se reiniciará la descarga de manera controlada, sin superar el caudal máximo de diseño de 0,214 L/s.

En conclusión, el proyecto contempla un sistema de gestión del RIL tratado basado en dos alternativas complementarias: la reutilización interna y la descarga controlada al Derrame del Canal Cruchaga. Ambas opciones fueron incorporadas para asegurar la continuidad operacional de la PTL, minimizar riesgos ambientales y evitar la dependencia de terceros. La descarga a aguas superficiales sólo podrá realizarse previo cumplimiento de la Tabla 1 del D.S. N° 90, mientras que el sistema dispone de capacidad de almacenamiento, regulación de caudales y medidas de contingencia que permiten suspender temporalmente las descargas cuando las condiciones del receptor no sean adecuadas.

Actividad agrícola para el consumo doméstico.

Respecto de la preocupación por el impacto asociado a las labores agrícolas por la cercanía a la presencia de un relleno sanitario se hace presente que la evaluación ambiental concluyó que no se prevén impactos significativos sobre la producción agrícola local. En la respuesta 1.12.3 de la Adenda Excepcional el titular complementó la descripción de las actividades económicas, productivas y de subsistencia identificadas en los predios y sectores rurales localizados dentro del Área de Influencia. Conforme a los antecedentes levantados durante las campañas de terreno realizadas, así como la observación territorial y revisión cartográfica desarrolladas durante la evaluación ambiental del Proyecto, en el área evaluada predominan actividades rurales de carácter familiar y de pequeña escala, asociadas principalmente a uso agrícola, agropecuario y de subsistencia.

En este contexto, se identificaron huertos familiares, frutales menores, cultivos de autoconsumo, superficies de cultivo estacional, pastizales y sectores destinados a uso agropecuario menor y consumo animal, desarrollados principalmente en predios rurales dispersos de los sectores La Faja, Putagán, Gumera y Santa Marina. Para complementar dicha caracterización, se incorpora la siguiente tabla descriptiva referencial de actividades económicas, productivas y de subsistencia identificadas en el Área de Influencia:

Tabla. Actividades económicas, productivas y subsistencia del A.I

Sector	Tipo de actividad	Cultivo/Uso identificado	Superficie aproximada observada
La Faja	Subsistencia familiar	Huertos familiares y frutales menores	Menor a 0,5 ha
La Faja	Agropecuario menor	Pastizales y consumo animal	0,5 a 2 ha
Putagán	Agrícola familiar	Cultivos estacionales y autoconsumo	0,5 a 1 ha
Putagán	Agropecuario menor	Praderas y uso animal doméstico	1 a 3 ha
Gumera	Subsistencia rural	Huertos, frutales menores y aves de corral	Menor a 0,5 ha
Gumera	Agrícola menor	Cultivo estacional de pequeña escala	0,5 a 1 ha
Santa Marina	Agropecuario familiar	Pastizales y uso pecuario menor	1 a 3 ha
Santa Marina	Subsistencia familiar	Huertos y producción menor de autoconsumo	Menor a 0,5 ha

Fuente: ELB Medio Humano

Las superficies informadas, corresponden a estimaciones obtenidas a partir de observación territorial, antecedentes levantados durante campañas de terreno y revisión cartográfica disponible y tiene por objeto ampliar la caracterización rural y productiva del componente Medio Humano previamente incorporada en el expediente

Además, el titular incorporó diversos Compromisos Ambientales Voluntarios destinados a fortalecer el desarrollo económico y productivo del territorio.

Entre ellos destaca el Plan de Fomento de la Apicultura y Apoyo a la Actividad Agrícola, cuyo objetivo es contribuir al fortalecimiento de las actividades agropecuarias presentes en el área de influencia mediante:

- Asistencia técnica especializada a productores locales.
- Capacitación periódica impartida por profesionales del área agrícola.
- Apoyo al fortalecimiento de la actividad apícola.
- Mejoramiento de infraestructura productiva existente, incluyendo apoyo a invernaderos y otras instalaciones agrícolas.
- Promoción de iniciativas asociativas y fortalecimiento de capacidades productivas locales.
- Coordinación con programas e instrumentos públicos de fomento agropecuario disponibles en las comunas del área de influencia.

Además, en materia específica de olores y su eventual relación con las actividades agrícolas, el titular comprometió las siguientes medidas y programas de seguimiento:

- Seguimiento de emisiones odorantes.
- Evaluación de funcionamiento y eficiencia del sistema de reducción de olores.
- Monitoreo de olores en aire ambiente.
- Seguimiento y gestión de reclamos por olores.
- Control operacional de la Planta de Tratamiento.
- Implementación del Plan de Apoyo a la Actividad Agrícola.
- Fumigación preventiva de viviendas en caso de ser necesaria para evitar la proliferación de vectores, particularmente moscas.

En consecuencia, la evaluación ambiental determinó que existen medidas de control, supervisión y seguimiento destinadas a prevenir posibles afectaciones al entorno agrícola, manteniéndose la conclusión de que el proyecto no generará impactos significativos sobre las actividades productivas del área de influencia.

1394. Observante: Victor Camilo Vega Oro

Observación:

Hay diversos impactos que se están omitiendo por parte de la empresa, como los bolsones de agua, que solo se pueden verificar con un estudio de tierras, así como las crecidas de agua de quebradas, solo tomaron en cuenta 2 pero hay mas de 2, esperamos que la empresa sea mas responsable respecto del impacto ambiental que afectará al medio humano.

Evaluación técnica de la observación:

La Dirección Regional del Maule del Servicio de Evaluación Ambiental considera pertinente la observación, en tanto aborda materias ambientales evaluadas durante el procedimiento. A continuación, se entrega la consideración correspondiente

Calidad del agua y protección de quebradas

Respecto a la preocupación por la afectación a aguas y en particular por las quebradas, se indica que de acuerdo con los antecedentes presentados, la construcción de la obra de atravieso considera medidas preventivas orientadas a resguardar la calidad de las aguas, entre ellas la ejecución preferente de las obras en seco, la prohibición de almacenamiento de materiales en el cauce o sus riberas, la revisión permanente del estado mecánico de la maquinaria, el registro fotográfico diario de las condiciones del escurrimiento y la implementación de medidas correctivas ante eventuales incrementos de turbidez u otras alteraciones atribuibles a las faenas.

Asimismo, se contempla un programa de monitoreo aguas arriba y aguas abajo de la intervención, basado en parámetros de la NCh 1333, incluyendo un monitoreo previo para establecer la condición basal de calidad de aguas.

Adicionalmente, el proyecto incorpora medidas de diseño destinadas a prevenir afectaciones sobre aguas superficiales y subterráneas derivadas de la operación del relleno sanitario. Entre estas se consideran sistemas de impermeabilización basal, captación y conducción de lixiviados, planta de tratamiento de lixiviados, monitoreo de aguas subterráneas conforme al D.S. N°189/2005 y planes de contingencia para eventuales fallas de los sistemas de manejo.

El efluente de la PTL contempla reutilización en la plataforma de lavado de ruedas y descarga al canal Derrame Cruchaga. El Anexo 1-H de la Adenda Excepcional estima una descarga promedio de 8,01 m^3/día y máxima de 15,42 m^3/día, e incorpora calidad de tratamiento, balance y manejo de las piscinas. El Anexo 4-I-4 de la Adenda Excepcional describe la obra de descarga de RIL tratado.

En consideración a lo anterior, y atendiendo a que la alteración del cauce corresponde a una intervención puntual que incorpora medidas de control, seguimiento y monitoreo específicas para resguardar la calidad del recurso hídrico, no se advierten antecedentes que permitan sostener la generación de efectos adversos significativos sobre la calidad de las aguas superficiales en relación con su condición de línea de base. Asimismo, las medidas de diseño y operación propuestas permiten prevenir potenciales aportes de contaminantes derivados de lixiviados, aguas servidas y otros residuos líquidos asociados al proyecto.

Por tanto, se estima que la magnitud y duración de los efectos sobre la calidad de las aguas no alcanzan la significancia requerida para configurar la circunstancia contemplada en el artículo 11 letra b) de la Ley N°19.300, en relación con el literal c) del artículo 6 del D.S. N°40/2012.

En consecuencia, sobre la base de los antecedentes aportados por el Titular, es posible concluir que el proyecto no generaría efectos adversos significativos sobre la calidad de las aguas superficiales ni

subterráneas, descartándose la configuración del criterio establecido en el artículo 6 letra c) del Reglamento del SEIA para este componente.

Caracterización hidrológica y obras en la red hídrica

La información hidrológica del área del proyecto fue presentada en el Estudio de Impacto Ambiental y complementada durante la evaluación. El Anexo 3-G, actualizado en la Adenda, caracteriza la red hídrica, las condiciones hidrometeorológicas y los cauces del sector. El área se inserta en la cuenca del río Maule, subcuenca del río Loncomilla y subsubcuenca del río Putagán.

Figura. Red hídrica identificada en terreno en la zona de estudio del proyecto.

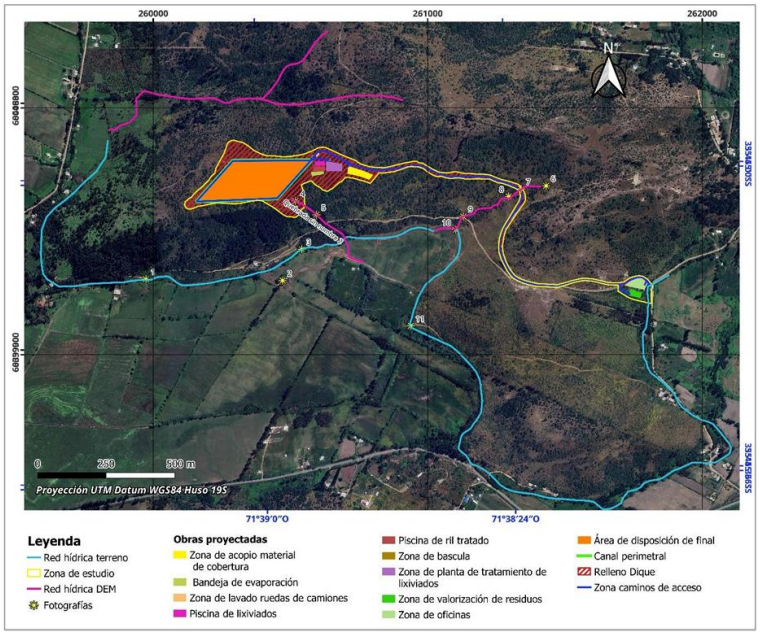

Fuente: Anexo 3-G del EIA.

Los antecedentes del PAS 156 contenidos en los anexos 4-I-1 a 4-I-4 de la Adenda Excepcional individualizan las intervenciones correspondientes al atravieso de la Quebrada Sin Nombre 1 mediante un camino interno, la intervención de la Quebrada Sin Nombre 2 por el dique, la evacuación y descarga de aguas lluvias y la descarga de RIL tratado al Derrame Cruchaga. Estos antecedentes describen el emplazamiento, las características y el dimensionamiento de las obras, junto con las medidas de protección y seguimiento correspondientes.

Para el atravieso de la Quebrada Sin Nombre 1, el Anexo 4-I-1 de la Adenda Excepcional considera un caudal de diseño de 0,92 m³/s para un período de retorno de 100 años. Su numeral 4.4 contempla ejecutar las labores en seco cuando sea posible, verificar el estado de funcionamiento de la maquinaria para prevenir derrames de combustibles y aceites, instruir al personal en buenas prácticas ambientales y restringir el acceso a las áreas intervenidas. Asimismo, establece mantener las instalaciones de faena y el almacenamiento de materiales fuera del cauce y sus riberas, efectuar un registro fotográfico diario del estado de las obras y del escurrimiento, y realizar una inspección visual al finalizar la intervención.

El numeral 4.5 del Anexo 4-I-1 de la Adenda Excepcional incorpora un monitoreo previo a las obras para establecer la calidad basal del agua y dos monitoreos durante la construcción, en puntos ubicados aguas arriba y aguas abajo del atravieso. Los parámetros corresponden a los establecidos en la NCh 1.333, Requisitos de calidad del agua para diferentes usos. Frente a cambios de coloración, aumento de

turbiedad u otras alteraciones atribuibles a las faenas, se contempla aplicar medidas correctivas e informar a la autoridad ambiental las contingencias y acciones ejecutadas.

Para la intervención de la Quebrada Sin Nombre 2, los numerales 5.6 y 5.7 del Anexo 4-I-2 de la Adenda Excepcional contemplan medidas de prevención de derrames, control de acceso, capacitación del personal, registro fotográfico e inspección final del cauce. Se prioriza la construcción en períodos de ausencia de escurrimiento y se consideran monitoreos de calidad del agua antes y durante las obras, aguas arriba y aguas abajo del dique, utilizando los parámetros de la NCh 1.333.

Los planes de seguimiento de ambos anexos contemplan informes al finalizar la construcción de las respectivas obras, con los resultados de los monitoreos, antecedentes de laboratorio, registros fotográficos y síntesis de los datos. Estos informes serán remitidos a la Superintendencia del Medio Ambiente al quinto día de obtenidos los resultados del último monitoreo, conforme a lo señalado en los anexos 4-I-1 y 4-I-2 de la Adenda Excepcional.

Complementariamente, el numeral 5.3 del Anexo 1-H de la Adenda Excepcional describe la captación y conducción de aguas lluvias en el entorno de la Planta de Tratamiento de Lixiviados y las piscinas mediante zanjas perimetrales revestidas, conectadas al sistema general de aguas lluvias. Este sistema permite conducir las escorrentías y prevenir su contacto con lixiviados, RIL tratado e instalaciones del proceso.

Respecto del mantenimiento de las obras de manejo de escorrentías, la respuesta 9.1.3 de la Adenda Excepcional contempla la limpieza de canales y zanjas perimetrales cada quince días durante el verano y semanalmente durante el invierno, además de limpiezas previas a precipitaciones pronosticadas cuando sea necesario. Estas actividades permiten mantener operativas las obras de captación y conducción de aguas lluvias descritas para el proyecto y se respaldan mediante registros de limpieza.

En consecuencia, la información hidrológica fue complementada mediante la caracterización de los cauces, la identificación y el dimensionamiento de las intervenciones y la incorporación de medidas preventivas, monitoreos de calidad del agua, acciones correctivas e informes de seguimiento. Estos antecedentes permiten establecer la relación del proyecto con la red hídrica y las actuaciones previstas para resguardar los cauces durante la ejecución de las obras.

Calidad de aguas subterráneas

Respecto de la calidad de aguas subterráneas, el proponente presentó durante el proceso de evaluación antecedentes técnicos que respaldan que se han considerado las medidas necesarias para evitar la afectación de la calidad de las aguas subterráneas.

El ADF se emplaza en una unidad volcánica de baja permeabilidad del cerro Quilipín; las captaciones cercanas se vinculan a la unidad acuífera Putagán Norte. El Anexo 3-U de la Adenda Excepcional evalúa la posible circulación por el macizo fracturado e incorpora escenarios accidentales de infiltración.

Asimismo, los suelos predominantes corresponden a materiales arcillosos de baja permeabilidad, lo que reduce significativamente el potencial de infiltración y percolación de contaminantes hacia el subsuelo.

El ADF contempla impermeabilización basal y de taludes y un sistema de captación y conducción de lixiviados hacia la PTL, según el diseño sanitario presentado para el relleno y el PAS 141 (Anexo 4-E de la Adenda Complementaria). Estos elementos se integran con el estudio hidrogeológico y el seguimiento del agua subterránea.

Presenta las formas de Manejo de lixiviados, sobre el recubrimiento basal se instalará un sistema de captación y conducción de lixiviados hacia una planta de tratamiento. Este sistema evita el escurrimiento libre de lixiviados sobre la superficie del relleno o los terrenos aledaños, descartándose la contaminación del suelo y de los cuerpos de agua cercanos.

Realiza una Evaluación hidrogeológica y análisis de las condiciones del área, el proyecto reconoce que el cerro Quilipín presenta procesos de meteorización y fracturamiento que podrían generar porosidad secundaria y favorecer localmente la circulación de aguas subterráneas. Considerando esta condición, el EIA incorporó una modelación hidrogeológica conservadora que representa el macizo rocoso como un medio fracturado.

El Anexo 3-U de la Adenda Excepcional analiza infiltración mediante HELP V4 y transporte mediante MODFLOW-NWT y MT3D-USGS, con un horizonte de 51 años que incluye operación, cierre y postcierre. Considera defectos y perforaciones en las capas de impermeabilización y utiliza compuestos nitrogenados y cloruros para representar el transporte bajo los escenarios evaluados.

Los compuestos nitrogenados modelados no alcanzan las diez captaciones identificadas. Para cloruros, representados como trazador conservativo, la pluma podría aproximarse al pozo N.° 3 al final del horizonte de 51 años, con concentraciones modeladas de 0 a 5 mg/L. El estudio concluye un riesgo sanitario aceptable bajo las condiciones evaluadas.

Propone medidas de control y monitoreo, una vez iniciada la fase de operación, se realizará monitoreo de aguas subterráneas tanto en los pozos exigidos por el D.S. N°189/05 del MINSAL como en aquellos comprometidos por el proyecto.

Adicionalmente, como Compromiso Ambiental Voluntario, el titular implementará una red de monitoreo compuesta por 10 puntos de control, superando las exigencias mínimas de la normativa vigente. Los resultados obtenidos serán informados periódicamente a los sistemas de Agua Potable Rural (APR) de Putagán y Coironal.

En consecuencia, la preocupación por afectación de aguas subterráneas fue abordada mediante caracterización de captaciones, modelación de infiltración y transporte, impermeabilización, manejo de lixiviados y monitoreo. Estos antecedentes sustentan la conclusión del Anexo 3-U de la Adenda Excepcional sobre riesgo sanitario aceptable en las condiciones y horizonte evaluados y permiten responder respecto de las captaciones identificadas.

Evaluación de efectos sobre los recursos naturales renovables

Respecto de la eventual generación de efectos adversos significativos sobre los recursos naturales renovables, en los términos del artículo 11 letra b) de la Ley N°19.300 y del artículo 6 del D.S. N°40/2012 del Ministerio del Medio Ambiente, el Proyecto evaluó los potenciales impactos sobre los componentes flora, vegetación, fauna terrestre, suelo, recursos hídricos, aire y ecosistemas asociados, considerando las fases de construcción, operación y cierre.

Con relación al área de influencia y los ecosistemas terrestres y en respuesta a las observaciones formuladas sobre la delimitación del área de influencia, el titular complementó su fundamentación incorporando el análisis de los principales mecanismos de impacto sobre los ecosistemas, incluyendo la pérdida y alteración de hábitat, la fragmentación y conectividad biológica, el funcionamiento ecosistémico, la perturbación y desplazamiento de fauna, los efectos por ruido, iluminación y tránsito de maquinaria, la afectación potencial de especies de baja movilidad, y los servicios ecosistémicos y uso recreativo del territorio.

La delimitación del área de influencia se definió considerando las obras y acciones del Proyecto, las unidades vegetacionales presentes, los hábitats identificados para fauna terrestre y la distribución espacial de las especies registradas durante las campañas de terreno realizadas en primavera, verano, otoño e invierno.

Por lo que el titular muestra que la intervención directa se concentra en superficies acotadas del predio, mientras que el entorno mantiene extensas áreas con continuidad de hábitat y cobertura vegetal que permiten el desplazamiento y utilización del territorio por parte de la fauna presente.

Pasando al detalle de Flora y vegetación, respecto de la vegetación, se determinó que las formaciones presentes corresponden principalmente a comunidades esclerófilas con distintos grados de intervención humana producto de actividades agropecuarias, extracción de leña y pastoreo.

La corta y reposición de vegetación se describen en los antecedentes del PAS 148 (Anexo 4-H de la Adenda Excepcional). La reforestación sectorial se distingue de las medidas de mitigación, reparación y compensación de impactos significativos establecidas en el capítulo 8 de la Adenda Excepcional.

Por lo que el titular señala que la composición y estructura general de la vegetación presente en el área de influencia no experimentará una alteración significativa que comprometa su permanencia a largo plazo.

En fauna, el capítulo 7 de la Adenda Excepcional identifica la pérdida de hábitat COFT-1 durante construcción y OFT-1 durante operación, ambas calificadas como significativas. El capítulo 8 de la Adenda Excepcional presenta las medidas de mitigación MMF-1, rehabilitación de 0,85 ha, y MMF-2, construcción de refugios para fauna nativa.

Durante las campañas de caracterización fueron registrados mamíferos, aves, reptiles y anfibios, incluyendo especies endémicas y especies clasificadas como "Casi Amenazadas". No obstante, no se registraron especies clasificadas en categorías "En Peligro Crítico", "En Peligro" o "Vulnerable" dentro del área de intervención directa.

Considerando las exigencias formuladas durante la evaluación ambiental, el titular complementó las medidas de protección y seguimiento mediante un Programa de Protección y Monitoreo de Fauna que incorpora compromisos verificables, indicadores de seguimiento, metodologías de monitoreo, frecuencia de ejecución y medidas correctivas.

Entre las medidas comprometidas destacan:

- Monitoreo mediante transectos, búsqueda activa, estaciones de observación y cámaras trampa.
- Registro georreferenciado de ejemplares, refugios, madrigueras, huellas y otros indicios.
- Control de velocidad de vehículos al interior del proyecto.
- Capacitación ambiental obligatoria para trabajadores.
- Prohibición de caza, captura, alimentación o perturbación de fauna silvestre.
- Control de iluminación nocturna en sectores sensibles.
- Protección de especies de baja movilidad mediante medidas de rescate y relocalización cuando corresponda.

Asimismo, se establecieron criterios de activación de medidas correctivas frente a eventos tales como atropellos, afectación directa de ejemplares, alteración de refugios o incumplimiento de medidas operacionales.

Respecto del recurso suelo, se mostró que predominan unidades de capacidad de uso IV y VII, correspondientes a terrenos con limitaciones para el desarrollo de actividades agrícolas intensivas.

Los análisis efectuados muestran bajos niveles de erosión potencial y descartan procesos erosivos significativos asociados a la ejecución del Proyecto.

Las interacciones hídricas consideradas comprenden el atravieso de la Quebrada Sin Nombre 1 por el camino, la intervención de la Quebrada Sin Nombre 2 por el dique y las descargas de aguas lluvias y RIL tratado al canal Derrame Cruchaga. Estas obras están descritas separadamente en los anexos 4-I-1 a 4-I-4 de la Adenda Excepcional.

Respecto de emisiones atmosféricas, olores y perturbaciones operacionales, la evaluación consideró los efectos del ruido, tránsito de maquinaria, iluminación nocturna y otras actividades propias de la construcción y operación.

Los antecedentes de modelación concluyen que los efectos se mantienen acotados al entorno próximo del proyecto y que no se producirían alteraciones relevantes respecto de las condiciones de línea de base consideradas en la evaluación.

Adicionalmente, se incorporan medidas operacionales destinadas a reducir potenciales perturbaciones sobre la fauna y los ecosistemas circundantes, incluyendo gestión de residuos, control de iluminación y restricciones operacionales en sectores sensibles.

De acuerdo con los antecedentes técnicos presentados, el Proyecto incorpora medidas de prevención, mitigación, seguimiento y control para los componentes flora, vegetación, fauna, suelo, recursos hídricos y aire.

La evaluación reconoce la existencia de una pérdida de hábitat asociada a las superficies de intervención del Proyecto, incluyendo las áreas destinadas a infraestructura y la Zona de Acopio de Material de Excavación. Asimismo, se identifican efectos de perturbación, modificación y pérdida de hábitat para fauna terrestre que fueron considerados en la evaluación ambiental.

La existencia de efectos adversos significativos sobre el componente fauna constituye una de las circunstancias que fundamentan el ingreso del Proyecto mediante un Estudio de Impacto Ambiental (EIA), en conformidad con el artículo 11 letra b) de la Ley N°19.300 y el artículo 6 del D.S. N°40/2012.

El titular presenta que, mediante la implementación de las medidas de protección, rescate, relocalización, monitoreo y seguimiento comprometidas, los efectos identificados sobre los recursos naturales renovables pueden ser adecuadamente gestionados durante las fases de construcción, operación y cierre del Proyecto.

Evaluación de riesgos para la salud de la población

Respecto de la salud de las personas, se indica que en relación al artículo 5° del Reglamento del SEIA, sobre si el proyecto genera o presenta riesgos para la salud de las personas, el proponente incorporó en la Evaluación del Proyecto la identificación, estimación, modelación y evaluación de las emisiones atmosféricas, gases, olores, ruido, residuos sólidos y residuos líquidos generados durante las fases de construcción, operación y cierre, considerando los receptores humanos presentes en el área de influencia, las condiciones de exposición potencial y las medidas de prevención, manejo, control operacional y contingencia comprometidas en el expediente ambiental.

Respecto de emisiones atmosféricas, el Proyecto evaluó material particulado respirable MP10 y MP2,5, así como gases asociados a combustión y operación de maquinaria, equipos y transporte, incluyendo NOx, SO2 y CO. La evaluación consideró las fuentes emisoras asociadas a movimiento de tierras,

excavaciones, nivelación, compactación, circulación de vehículos, operación de maquinaria y tránsito por caminos internos y externos. Los resultados fueron analizados mediante modelación atmosférica y evaluación por receptor, considerando condiciones meteorológicas locales y receptores humanos cercanos. A partir de dichos antecedentes, se fundamentó en el estudio de especialidad, que no se identifican condiciones de exposición capaces de generar efectos adversos significativos sobre la salud de las personas.

El proyecto contempla aplicación de supresores de polvo en caminos internos, control de velocidad, mantención de vehículos y maquinaria y lavado de ruedas. El Anexo 1-H de la Adenda Excepcional precisa que se eliminó el uso de RIL tratado para humectación de caminos; su reutilización interna corresponde al lavado de ruedas.

En relación con olores, el Proyecto identificó las fuentes odorantes asociadas a la operación propia del relleno sanitario y desarrolló modelaciones de dispersión odorante, considerando escenarios representativos de funcionamiento, delimitación de isocurvas y receptores humanos presentes en el área de influencia. La evaluación consideró la descarga de residuos, operación del frente activo, manejo de residuos y generación de biogás, junto con medidas de control operacional, tales como cobertura operacional, manejo controlado de residuos, control del frente activo, control de biogás y medidas de contingencia frente a eventos operacionales específicos. Conforme a los resultados obtenidos, no se prevé una exposición de magnitud, frecuencia o duración que configure efectos adversos significativos sobre la salud de las personas.

Respecto del ruido, el expediente incorpora una línea de base de 28 receptores, modelaciones de las fuentes del recinto en seis puntos y evaluación del tránsito exterior, junto con un estudio específico de cuatro receptores asociados a GHPPI. El capítulo 7 de la Adenda Excepcional reconoce el aumento de niveles de ruido en construcción, operación y cierre y lo califica como poco significativo. Por ello, la consideración de esta materia se refiere a los escenarios y receptores efectivamente evaluados.

En cuanto a residuos sólidos y líquidos, el Proyecto contempla sistemas de manejo, segregación, almacenamiento temporal, conducción, tratamiento y disposición, según corresponda a las categorías evaluadas en el expediente ambiental. Respecto de residuos líquidos y lixiviados, el diseño considera impermeabilización basal, captación, conducción, almacenamiento, tratamiento, monitoreo, control operacional y contingencias destinadas a evitar contacto o exposición directa de la población y prevenir afectaciones al entorno.

En consecuencia, la preocupación por la salud fue considerada mediante la identificación de fuentes de emisión, receptores, modelaciones, diseño sanitario y sistemas de manejo y seguimiento del proyecto. La SEREMI de Salud de la Región del Maule, mediante Ordinario N° 879, de 16 de octubre de 2026, se pronunció conforme sobre la Adenda Excepcional. Los antecedentes y controles descritos constituyen el fundamento de la respuesta, en los términos del artículo 5 del Reglamento del SEIA.

Geología, geomorfología y riesgos naturales

Respecto de los antecedentes de geología, geomorfología y riesgos naturales, la caracterización presentada inicialmente en el Estudio de Impacto Ambiental fue complementada durante la evaluación. La respuesta 3.3 de la Adenda Excepcional desarrolla la evaluación actualizada de susceptibilidad a remociones en masa del Anexo 3-E-2, Informe de Riesgos de Geomorfología, Geología, Hidrología y Riesgos Naturales, revisión F, y los antecedentes de estabilidad de laderas del Anexo 3-E-1, Informe de Geología, Mecánica de Suelos y Riesgo de Remoción en Masa, revisión C.

La actualización considera las características geomorfológicas y geotécnicas del emplazamiento y su relación con las obras proyectadas. Para ello se definieron catorce unidades de análisis, U-01 a U-14, delimitadas según geometría, morfología, materialidad, cobertura vegetal y relación con drenajes, caminos y laderas. La respuesta 3.3 de la Adenda Excepcional reproduce la distribución de estas unidades y la zonificación espacial de susceptibilidad contenidas en las figuras 6-4 a 6-7 del Anexo 3-E-2 actualizado.

La evaluación aplica la metodología semicuantitativa de Muñoz (2013), considerando caída de rocas, deslizamiento traslacional de roca y deslizamiento superficial de suelo. Los índices de susceptibilidad de las catorce unidades permanecen bajo el umbral de 50, establecido por la metodología para las categorías alta y muy alta. Los mayores valores corresponden a la unidad U-11, con índices de 44 para caída de rocas, 41 para deslizamiento traslacional de roca y 39 para deslizamiento superficial de suelo. En la unidad U-13, que incorpora intervenciones del ADF y caminos, el índice de deslizamiento superficial de suelo alcanza 31.

El análisis incorpora expresamente las obras del Área de Disposición Final y los caminos proyectados en las unidades U-05, U-06, U-07, U-11, U-12 y U-13, mediante los factores de intervención utilizados en la evaluación. De esta manera, la caracterización considera tanto las condiciones del terreno como las modificaciones asociadas a la ejecución del proyecto.

Respecto de la estabilidad de laderas y terraplenes, la respuesta 3.3 de la Adenda Excepcional presenta los resultados del Anexo 3-E-1 mediante un modelo geológico-geotécnico y análisis de equilibrio límite en el programa Geo5. Se consideran condiciones estáticas y pseudoestáticas, un coeficiente sísmico horizontal de 0,135 y una sobrecarga operacional de 12 kPa. Los factores de seguridad informados son 3,84 para la condición estática y 2,47 para la pseudoestática, superiores a los criterios de aceptabilidad utilizados en el estudio, de 1,50 y 1,10, respectivamente.

La respuesta 3.4 de la Adenda Excepcional complementa la relación entre precipitaciones, quebradas, erosión y remociones en masa. Las precipitaciones se incorporan como factor desencadenante mediante las condiciones de humedad estacional, drenaje y cobertura de las unidades evaluadas. Asimismo, se consideran las interacciones de las quebradas con el camino interno y el dique del ADF, junto con las obras hidráulicas y descargas descritas en los antecedentes del PAS 156 de la Adenda Excepcional.

Estos antecedentes se vinculan con el capítulo 5, Plan de Prevención de Contingencias y Emergencias, actualizado en la Adenda Excepcional. La respuesta 9.1.3 de dicha Adenda contempla la captación y conducción de aguas lluvias y la limpieza de canales y zanjas perimetrales cada quince días en verano y semanalmente en invierno, además de limpieza previa a eventos de lluvia pronosticados cuando resulte necesario. El seguimiento considera registros de las limpiezas y de las capacitaciones y simulacros realizados.

En consecuencia, la información fue complementada mediante una evaluación espacial de susceptibilidad, análisis de estabilidad de taludes, incorporación de las obras proyectadas y consideración de factores hidrometeorológicos. Los resultados y las actuaciones preventivas descritas sustentan la evaluación de las condiciones geológicas, geomorfológicas y de estabilidad del emplazamiento del proyecto.

1395. Observante: Pilar Castro Caro

Observación:

Se transparente el estudio científico de que no habrán percolados. Este proyecto "basural" no tiene viabilidad sin esos estudios

Evaluación técnica de la observación:

La Dirección Regional del Maule del Servicio de Evaluación Ambiental considera pertinente la observación, en tanto aborda materias ambientales evaluadas durante el procedimiento. A continuación, se entrega la consideración correspondiente

Generación y características de Lixiviados

Respecto a generación y características de Lixiviados, la información actualizada del Anexo 1-H, Sistema de Tratamiento de Lixiviados, de la Adenda Excepcional permite precisar de manera mucho más detallada la forma en que se calculó la generación de lixiviados, las características esperadas del lixiviado crudo y los resultados proyectados del sistema de tratamiento.

En el Anexo 1-U, Cálculo de Lixiviados, de la Adenda Excepcional, se presenta una planilla con cálculos de generación de lixiviados. Adicionalmente en el Anexo 3-B-4, Modelación Meteorológica, de la Adenda Excepcional, se presentan los datos meteorológicos utilizados para las modelaciones relacionadas con la generación de lixiviados.

El Titular señala que la generación de lixiviados fue estimada mediante un modelo de Balance Hídrico, el cual incorpora los principales procesos que intervienen en la generación de lixiviados dentro de un relleno sanitario.

La ecuación utilizada fue: $QL = QCOM + QPP - QES - QEV$

donde:

- QCOM: lixiviado generado por compactación y humedad de los residuos.
- QPP: aporte por precipitaciones.
- QES: escorrentía superficial.
- QEV: evaporación efectiva.

Para estimar la generación atribuible a los residuos se utilizó un factor de generación adoptado de 0,034 m³ lixiviado/tonelada de residuos, el ingreso proyectado de residuos durante los 11 años y la vida útil de diseño de 11 años.

La generación por compactación fluctúa entre 1.809 m³/año en el año 1 y 1.872 m³/año en el año 11.

El aporte por precipitaciones (QPP) considera la serie histórica de precipitaciones de la Estación Linares., para el período analizado: 1970-2024 (55 años), considera un área activa promedio de 2.000 m². La precipitación media anual considerada alcanza 822,89 mm/año.

Escorrentía superficial (QES), se utilizó un coeficiente de escorrentía de 0,15 (15%), correspondiente a rellenos altamente compactados (>0,7 ton/m³). El valor anual calculado corresponde a 246,87 m³/año.

La Evaporación efectiva (QEV) considera evaporación equivalente al 20% del lixiviado generado por los residuos. Los valores fluctúan entre 361 m³/año y 374 m³/año durante la vida útil.

Volumen total de lixiviados proyectados basado en el balance hídrico arroja una generación total entre 2.846 m³/año (año 1) a 2.896 m³/año (año 11). La generación acumulada para toda la vida útil corresponde a 31.583 m³ de lixiviados.

Tabla. Generación diaria máxima según la modelación mensual

Promedio verano	4,4 - 5 m³/día
Promedio anual	8 m³/día
Máximo invierno	14,68 m³/día

El valor de diseño utilizado posteriormente para el sistema de descarga corresponde a 15,42 m³/día, correspondiente al escenario máximo proyectado del año 11 durante junio.

El caudal de diseño de la Planta de Tratamiento de Lixiviados (PTL) fue diseñada para 42 m³/día, o en otra unidad de medida 1,75 m³/hora.

Esto equivale aproximadamente a tres veces el caudal máximo esperado, criterio adoptado para absorber eventos extremos de precipitación y asegurar continuidad operacional.

Principales características del lixiviado crudo

DBO5	15.000 mg/L
DQO	23.076 mg/L
NTK	2.500 mg/L
Fósforo	90 mg/L
Cloruros	5.676 mg/L
Hierro	365,6 mg/L
Cobre	51,2 mg/L
Manganeso	18,3 mg/L
Zinc	11,7 mg/L
Sólidos Disueltos	20.000 mg/L
SST	55.000 mg/L

El Anexo 1-H de la Adenda Excepcional actualiza y confirma que la caracterización del lixiviado se construyó con antecedentes de diversos rellenos sanitarios, seleccionándose para modelación los valores del Relleno Sanitario Santa Marta, por representar un escenario más exigente debido a sus mayores concentraciones.

Del análisis de estos parámetros puede concluirse que el lixiviado esperado corresponde a un lixiviado de alta carga contaminante caracterizado por elevada carga orgánica, DBO5 = 15.000 mg/L, DQO = 23.076 mg/L. Lo que evidencia una importante presencia de materia orgánica biodegradable y compuestos orgánicos complejos. Elevada concentración de nitrógeno NTK = 2.500 mg/L. Esto implica una elevada presencia de amonio, típico de lixiviados generados por residuos domiciliarios. Alta salinidad representada por cloruros = 5.676 mg/L y sólidos disueltos = 20.000 mg/L. Presencia de metales entre ellos Hierro: 365 mg/L, Cobre: 51 mg/L, Zinc: 11,7 mg/L, Manganeso: 18,3 mg/L y alta carga de sólidos SST = 55.000 mg/L.

Como resultado proyectado del tratamiento, la PTL combina varias tecnologías de tratamiento incluyendo procesos biológicos como tratamientos físicos y químicos, las etapas del tratamiento incluyen:

41. Ecualización.
42. DAF.
43. Reactor anaerobio UASB.
44. Sistema Bardenpho modificado.
45. Sedimentación secundaria.
46. Ultrafiltración (UF).
47. Nanofiltración (NF).
48. Desinfección final.

Respecto de la calidad final proyectada del RIL tratado, los resultados de la modelación presentados en la Tabla N.° 25: "Caracterización del RIL tratado", contenida en el Anexo 1-H de la Adenda Excepcional, permiten estimar las eficiencias de remoción proyectadas para los distintos parámetros evaluados. La tabla en mención se presenta a continuación.

Tabla. Caracterización del RIL tratado

TIPO DE TRATAMIENTO / ETAPA			Primario			Secundario	Resultado	LÍMITE MÁXIMO	LÍMITE MÁXIMO
Parámetro	Unidad	Afluente RIL Crudo	Ecualizador	DAF	SBR	UF/NF	RIL Tratado	D.S. N° 90	NCh 1333
Aceites y grasas	mg/L	-						20	N/A
Aluminio	mg/L	<5	1.09	0.54	0.1	0.1	0.1	5	5
Arsénico	mg/L	<1	0.156	0.078	0.03	0	0	0,5	0,1
Bario	mg/L	<4					0	N/A	4
Berilio	mg/L	<0,1					0	N/A	0,1
Boro	mg/L	4,9	9.32	4.5	1.03	0.01	0.01	0,75	0,75
Cadmio	mg/L	0,1	0.01	0.005	0.002	0	0	0,01	0,01
Cianuro	mg/L	<0,2	0.02	0.01	0.005	0	0	0,2	0,2
Cloruros	mg/L	5676	5478	4900	3900	80.28	80.28	400	N/A
Cobalto	mg/L	0,62				0	0	N/A	0,05
Cobre Total	mg/L	51,2	0,01	0,005	0,002	0	0	1	0,2
Coliformes Fecales	NMP/100 mL	-	240	200	150	2	2	1000	1000
Índice de fenol	mg/L	-	300	250	200	0	0	0,5	N/A
Cromo Hexavalente	mg/L	1	1	0,5	0,2	0	0	0,05	0,1
DBO_5	mgO_2/L	15000	11290	6130	2400	5	5	35	N/A
DQO	mg/L	23076					0	N/A	N/A
Fósforo	mg/L	90	21,1	19,5	15,5	0	0	10	N/A
Fluoruro	mg/L	1,45	0,5	0,2	0,01	0,01	0,01	1,5	1
Hidrocarburos fijos	mg/L	-	5	3	2	2	2	10	N/A
Hierro Disuelto	mg/L	365,6	9,32	5,15	1,23	0,3	0,3	5	5
Litio	mg/L	<2,5					0	N/A	2,5
Litio (cítricos)	mg/L	0,27					0	N/A	0,075
Manganeso	mg/L	18,3	95,35	13,2	1,5	0,1	0,1	0,3	0,2
Mercurio	mg/L	0,001	0,005	0,001	0,0005	0	0	0,001	0,001
Molibdeno	mg/L	2,21	0,01	0,005	0,001	0,001	0,001	1	0,1
Níquel	mg/L	1,25	0,01	0,005	0,001	0,001	0,001	0,2	0,2
Nitrógeno Total Kjeldahl	mg/L	2500	1660	560	110	3,5	3,5	50	N/A
Plata	mg/L	<0,2					0	N/A	0,2
Pentaclorofenol	mg/L	-	10	8	6	0	0	0,009	N/A
pH		-	7	7	7	6,8	6,8	6–8,5	5,5–9,0
Plomo	mg/L	<5	0,01	0,05	0,001	0	0	0,05	5
Poder Espumógeno	mm	-	300	100	10	0,01	0,01	7	N/A

TIPO DE TRATAMIENTO / ETAPA			Primario			Secundario	Resultado	LÍMITE MÁXIMO	LÍMITE MÁXIMO
Parámetro	Unidad	Afluente RIL Crudo	Ecualizador	DAF	SBR	UF/NF	RIL Tratado	D.S. N° 90	NCh 1333
Selenio	mg/L	0,007	0,001	0,0005	<0,0001	0	0	0,01	0,02
Sodio porcentual	%						0	N/A	35
Sólidos Suspendidos Totales	mg/L	5000	24830	15500	1700	10	10	80	N/A
Sulfatos	mg/L	1297	20	15	10	10	10	1000	250
Sulfuros	mg/L	-	25	10	3	1	1	1	N/A
Temperatura	°C	-	20	20	20	20	20	35	N/A
Tetracloroetano	mg/L	-	0,01	0,01	0,01	0,01	0,01	0,04	N/A
Tolueno	mg/L	-	0,014	0,005	0,001	0,001	0,001	0,7	N/A
Triclorometano	mg/L	-	0,01	0,01	0,01	0,01	0,01	0,2	N/A
Vanadio	mg/L	0,28				0	0	N/A	0,1
Xileno	mg/L	-	0,047	0,023	0,011	0,011	0,011	0,5	N/A
Zinc	mg/L	11,7	0,01	0,005	0,001	0,001	0,001	5	2

Fuente: Elaboración propia en base a Tabla N°25 del Anexo 1-H Sistema Tratamiento Lixiviados, Adenda Excepcional.

Según la modelación presentada, el efluente cumpliría simultáneamente la Tabla 1 del D.S. N° 90 y NCh 1333 para reutilización.

Como resultado del tratamiento se obtendrán lodos, concentrado y Residuos Industrial Líquido (RIL) tratado, del total de lixiviado tratado se proyecta la generación de lodos que representan aproximadamente el 2,05% del lixiviado tratado, concentrado de membranas que representa aproximadamente el 2% del volumen tratado y el RIL tratado representa aproximadamente: 95-96% del volumen de entrada.

El Anexo actualizado en Adenda Excepcional demuestra que el cálculo de generación de lixiviados fue efectuado mediante un balance hídrico basado en 55 años de registros pluviométricos locales y en la proyección real de residuos del proyecto. La generación máxima estimada alcanza aproximadamente 15 m³/día, mientras que la PTL fue diseñada para 42 m³/día, otorgando un importante margen de seguridad. Asimismo, el lixiviado esperado presenta características típicas de alta carga orgánica, elevada concentración de nitrógeno, sales, sólidos y metales. Sobre esta base se modeló un sistema de tratamiento avanzado que combina procesos biológicos y de membranas, proyectándose un efluente final que cumple los estándares del D.S. N° 90 y de la NCh 1333, con remociones superiores al 99% para la mayoría de los contaminantes críticos.

Etapas y funcionamiento del tratamiento de lixiviados

Respecto de las etapas del tratamiento, a continuación, se realizará una descripción de cada una de las etapas del tratamiento y se explicará cuál es su función y operación.

9. Ecualización.
10. DAF.
11. Reactor anaerobio UASB.
12. Sistema Bardenpho modificado.
13. Sedimentación secundaria.
14. Ultrafiltración (UF).
15. Nanofiltración (NF).
16. Desinfección Final.

El sistema de tratamiento considera dos grandes líneas de abatimiento, el tratamiento biológico, destinado a remover materia orgánica y nutrientes y los tratamientos físico-químicos mediante membranas, destinado a remover sales, compuestos disueltos y contaminantes remanentes.

La secuencia operacional es la siguiente:

Ecualización → DAF → Reactor UASB → Bardenpho Modificado → Sedimentación Secundaria → Ultrafiltración → Nanofiltración → Desinfección Final

Función de la **ecualización** constituye la primera etapa del tratamiento y tiene por objetivo, amortiguar las variaciones de caudal y carga contaminante, evitar golpes hidráulicos al sistema, homogeneizar las características del lixiviado antes de las etapas posteriores, estabilizar el pH y mejorar el desempeño de los procesos biológicos y químicos.

El lixiviado proveniente del Área de Disposición Final es recibido inicialmente en un tanque de ecualización dotado de agitación mecánica. Posteriormente, el lixiviado es impulsado mediante bombas hacia la etapa de pretratamiento.

La ecualización no busca remover contaminantes, sino estabilizar las condiciones de operación para optimizar el funcionamiento de las etapas siguientes.

El **sistema DAF** (*Dissolved Air Flotation*) corresponde al pretratamiento de la planta, su objetivo es remover Sólidos suspendidos totales, material coloidal, grasas y partículas flotantes, parte de la carga orgánica asociada a sólidos. Esta etapa reduce la carga aplicada al reactor anaerobio.

Se inyecta aire disuelto al lixiviado, generándose microburbujas que se adhieren a los sólidos. Estos sólidos ascienden a la superficie donde son retirados mediante rasquetas. El sistema incorpora un sistema de dosificación de coagulantes, dosificación de polielectrolitos, corrección de pH y el sistema de floculación. Los lodos retirados son enviados al sistema de manejo de lodos.

Según la modelación del proyecto el aporte del DAF DBO_5 disminuye desde aproximadamente 15.000 mg/L a 13.400 mg/L y la carga de sólidos suspendidos disminuye significativamente.

El **reactor UASB** (*Upflow Anaerobic Sludge Blanket*) constituye la primera etapa biológica.

Su propósito es Reducir la carga orgánica de alta concentración, Transformar materia orgánica en biogás, Disminuir la DQO y DBO antes del tratamiento biológico aeróbico.

El flujo ingresa desde la parte inferior del reactor y atraviesa un manto biológico anaerobio. Los microorganismos degradan la materia orgánica transformándola en: Metano (CH_4). Dióxido de carbono (CO_2). Pequeñas cantidades de sulfuro de hidrógeno y amoniaco.

Previo al ingreso, el lixiviado es calentado para mantener condiciones óptimas de operación. El biogás generado es captado, tratado y conducido a una antorcha para su combustión controlada.

La modelación indica una reducción de la DBO_5 desde alrededor de 13.400 mg/L a 4.571 mg/L, y una importante disminución de la DQO. Esto reduce significativamente la carga aplicada al tratamiento secundario.

El **Sistema Bardenpho Modificado** corresponde al tratamiento biológico secundario mediante lodos activados. Su objetivo es remover materia orgánica residual, eliminar nitrógeno, eliminar fósforo y estabilizar el efluente antes de la clarificación.

Está compuesto por cinco reactores secuenciales ordenados de la siguiente manera: Reactor anaerobio (ANA1), Reactor anóxico (ANX1), Reactor aeróbico (AER1), Reactor anóxico (ANX2) y Reactor aeróbico (AER2).

Cada reactor cumple una función específica, el Reactor Anaerobio, favorece la liberación y posterior remoción de fósforo. Los Reactores Anóxicos realizan desnitrificación, transformando nitratos y nitritos en nitrógeno gaseoso, finalmente los Reactores Aeróbicos realizan oxidación de materia orgánica, nitrificación del amonio.

Los beneficios son una alta remoción de DBO, una alta remoción de nitrógeno y una alta remoción de fósforo, importante disminución de carga para el paso siguiente, el sistema de membranas.

La **Sedimentación Secundaria** tiene como función separar los sólidos biológicos generados en el Sistema Bardenpho.

El licor mezclado (el lixiviado o RIL ya procesado en etapas anteriores) proveniente del tratamiento biológico ingresa a un clarificador secundario. Aquí se generan dos corrientes una de agua clarificada, que se dirige al sistema de membranas, y la otra de lodos sedimentados, una parte es recirculada para mantener la biomasa del proceso y el exceso es enviado al sistema de deshidratación de lodos.

La modelación proyecta resultados para esta etapa de DBO_5 cercana a 11-13 mg/L. Y SST cercanos a 1,8 kg/d.

La **Ultrafiltración** (UF) constituye la primera barrera física de membranas, su objetivo es retener los sólidos finos, coloides, la biomasa residual y partículas suspendidas remanentes.

El efluente clarificado atraviesa membranas de muy pequeño tamaño de poro con lo que se obtiene un permeado de alta calidad y un concentrado que sigue a la siguiente etapa de tratamiento.

Esta etapa es necesaria porque tiene como beneficios la protección de las membranas de nanofiltración, disminuye la obstrucción de la nanofiltración y mejora la calidad del agua tratada.

La **Nanofiltración** (NF) constituye la principal etapa fisicoquímica avanzada del sistema. Su objetivo es remover Sales disueltas, metales, nutrientes remanentes, compuestos orgánicos de bajo peso molecular y contaminantes difíciles de remover biológicamente.

La operación consiste en que el agua pasa a presión a través de membranas especializadas, generando dos corrientes, el permeado que es agua tratada que continúa a la desinfección y el concentrado que es la corriente con contaminantes retenidos que se conduce a una piscina de evaporación.

Según el Anexo 1-H de la Adenda Excepcional Tabla 25 se obtendrá que los cloruros serán reducidos a aproximadamente 80 mg/L, el Boro cercano a 0,01 mg/L, la DBO_5 cercana a 5 mg/L y la remoción prácticamente total de metales y nutrientes.

Adicionalmente, el documento indica que la tecnología de membranas puede generar aproximadamente un 80% de agua limpia.

Finalmente, se procederá a la **Desinfección Final**, esta constituye la última etapa del tratamiento. Su objetivo es garantizar la eliminación de microorganismos patógenos y cumplir los límites establecidos por el D.S. N° 90.

El permeado proveniente de la nanofiltración ingresa a una cámara de contacto. Se dosifica hipoclorito de sodio mediante un sistema automático proporcional al caudal. El tiempo de retención proyectado es

de aproximadamente 30 minutos. Permite reducir los coliformes fecales a niveles inferiores a: 1.000 NMP/100 mL, cumpliendo con el D.S. N° 90.

El sistema de tratamiento propuesto combina procesos físicos, químicos y biológicos en serie, permitiendo tratar lixiviados de alta carga contaminante bajo condiciones de diseño conservadoras. El tren de tratamiento compuesto por Ecualización, DAF, UASB, Bardenpho Modificado, Sedimentación Secundaria, Ultrafiltración, Nanofiltración y Desinfección Final permite obtener un RIL tratado que cumple los estándares exigidos por el proyecto y la normativa ambiental aplicable.

De la tabla Tabla N° 25: Caracterización Ril tratado Anexo 1-H de la Adenda Excepcional se podría obtener eficiencias proyectadas. La tabla en mención se presenta a continuación.

Tabla. Caracterización del RIL tratado

TIPO DE TRATAMIENTO / ETAPA			Primario			Secundario	Resultado	LÍMITE MÁXIMO	LÍMITE MÁXIMO
Parámetro	Unidad	Afluente RIL Crudo	Ecualizador	DAF	SBR	UF/NF	RIL Tratado	D.S. N° 90	NCh 1333
Aceites y grasas	mg/L	-						20	N/A
Aluminio	mg/L	<5	1.09	0.54	0.1	0.1	0.1	5	5
Arsénico	mg/L	<1	0.156	0.078	0.03	0	0	0,5	0,1
Bario	mg/L	<4					0	N/A	4
Berilio	mg/L	<0,1					0	N/A	0,1
Boro	mg/L	4,9	9.32	4.5	1.03	0.01	0.01	0,75	0,75
Cadmio	mg/L	0,1	0.01	0.005	0.002	0	0	0,01	0,01
Cianuro	mg/L	<0,2	0.02	0.01	0.005	0	0	0,2	0,2
Cloruros	mg/L	5676	5478	4900	3900	80.28	80.28	400	N/A
Cobalto	mg/L	0,62				0	0	N/A	0,05
Cobre Total	mg/L	51,2	0,01	0,005	0,002	0	0	1	0,2
Coliformes Fecales	NMP/100 mL	-	240	200	150	2	2	1000	1000
Índice de fenol	mg/L	-	300	250	200	0	0	0,5	N/A
Cromo Hexavalente	mg/L	1	1	0,5	0,2	0	0	0,05	0,1
DBO_5	mgO_2/L	15000	11290	6130	2400	5	5	35	N/A
DQO	mg/L	23076					0	N/A	N/A
Fósforo	mg/L	90	21,1	19,5	15,5	0	0	10	N/A
Fluoruro	mg/L	1,45	0,5	0,2	0,01	0,01	0,01	1,5	1
Hidrocarburos fijos	mg/L	-	5	3	2	2	2	10	N/A
Hierro Disuelto	mg/L	365,6	9,32	5,15	1,23	0,3	0,3	5	5
Litio	mg/L	<2,5					0	N/A	2,5
Litio (cítricos)	mg/L	0,27					0	N/A	0,075
Manganeso	mg/L	18,3	95,35	13,2	1,5	0,1	0,1	0,3	0,2
Mercurio	mg/L	0,001	0,005	0,001	0,0005	0	0	0,001	0,001
Molibdeno	mg/L	2,21	0,01	0,005	0,001	0,001	0,001	1	0,1
Níquel	mg/L	1,25	0,01	0,005	0,001	0,001	0,001	0,2	0,2
Nitrógeno Total Kjeldahl	mg/L	2500	1660	560	110	3,5	3,5	50	N/A
Plata	mg/L	<0,2					0	N/A	0,2
Pentaclorofenol	mg/L	-	10	8	6	0	0	0,009	N/A
pH		-	7	7	7	6,8	6,8	6–8,5	5,5–9,0
Plomo	mg/L	<5	0,01	0,05	0,001	0	0	0,05	5
Poder Espumógeno	mm	-	300	100	10	0,01	0,01	7	N/A
Selenio	mg/L	0,007	0,001	0,0005	<0,0001	0	0	0,01	0,02
Sodio porcentual	%						0	N/A	35
Sólidos Suspendidos Totales	mg/L	5000	24830	15500	1700	10	10	80	N/A
Sulfatos	mg/L	1297	20	15	10	10	10	1000	250
Sulfuros	mg/L	-	25	10	3	1	1	1	N/A
Temperatura	°C	-	20	20	20	20	20	35	N/A

TIPO DE TRATAMIENTO / ETAPA			Primario			Secundario	Resultado	LÍMITE MÁXIMO	LÍMITE MÁXIMO
Parámetro	Unidad	Afluente RIL Crudo	Ecualizador	DAF	SBR	UF/NF	RIL Tratado	D.S. N° 90	NCh 1333
Tetracloroetano	mg/L	-	0,01	0,01	0,01	0,01	0,01	0,04	N/A
Tolueno	mg/L	-	0,014	0,005	0,001	0,001	0,001	0,7	N/A
Triclorometano	mg/L	-	0,01	0,01	0,01	0,01	0,01	0,2	N/A
Vanadio	mg/L	0,28				0	0	N/A	0,1
Xileno	mg/L	-	0,047	0,023	0,011	0,011	0,011	0,5	N/A
Zinc	mg/L	11,7	0,01	0,005	0,001	0,001	0,001	5	2

Fuente: Elaboración propia en base a Tabla N°25 del Anexo 1-H Sistema Tratamiento Lixiviados, Adenda Excepcional.

Calidad, reutilización y descarga del efluente tratado

En relación con el cumplimiento D.S. N° 90 y NCh 1333 (Descarga de RIL, calidad de agua, punto descarga), el proyecto plantea dos formas de eliminación de los riles tratados, reutilización en uso interno para lavado de ruedas y descarga a aguas superficiales en canal de derrame Cruchaga.

Asimismo, se precisa que los criterios de calidad establecidos en la Tabla 1 del D.S. N° 90 y en la NCh 1333 fueron utilizados inicialmente como parámetros de referencia para el diseño de la Planta de Tratamiento de Lixiviados (PTL).

La primera alternativa corresponde a la reutilización interna del RIL tratado en la plataforma de lavado de ruedas de camiones ubicada al interior del proyecto. Esta alternativa busca aprovechar el recurso hídrico tratado dentro de las propias instalaciones del proyecto, reduciendo el consumo de agua fresca para actividades operacionales.

El RIL tratado será utilizado exclusivamente para: abastecimiento de la plataforma de lavado de ruedas de camiones, eventuales requerimientos de apoyo comunitario, principalmente para organismos de emergencia como Bomberos y CONAF.

Se hace presente que el proyecto eliminó la alternativa inicialmente considerada de utilización del RIL tratado para la humectación de caminos internos. Por consiguiente, el control de material particulado se realizará exclusivamente mediante el uso de supresores de polvo.

La reutilización en la plataforma de lavado de ruedas considera un consumo promedio de 5 m^3 por semana. No obstante, la reutilización del RIL tratado estará condicionada al adecuado funcionamiento de la PTL y al cumplimiento de los parámetros de calidad establecidos para el sistema de tratamiento.

La segunda alternativa corresponde a la descarga del RIL tratado al curso superficial denominado Canal de Derrame Cruchaga, ubicado al interior del predio.

Esta alternativa fue incorporada para asegurar una vía permanente de eliminación del RIL tratado, en conformidad con las observaciones efectuadas durante la evaluación ambiental, garantizando la continuidad operacional del sistema sin depender de terceros ni de servicios externos.

La descarga sólo podrá efectuarse una vez verificado que el RIL tratado cumple con los parámetros establecidos en la Tabla 1 del D.S. N° 90 para descargas a aguas superficiales.

Si algún parámetro no cumple los requisitos exigidos el RIL tratado será recirculado a la PTL, se efectuará un nuevo tratamiento, y la descarga permanecerá suspendida hasta verificar nuevamente la calidad del efluente.

El sistema contempla una descarga puntual al Derrame del Canal Cruchaga mediante una tubería conectada a la piscina de acumulación de RIL tratado. Las coordenadas del punto de descarga en sistema UTM WGS84 Huso 19S; 260.729,989 m Este (E); 6.040.328,180 m Norte (N).

La descarga se realizará mediante tubería de conducción desde la piscina de RIL tratado, flujómetro regulador de caudal y válvula de control para apertura y cierre de la descarga. El objetivo es asegurar una incorporación gradual del efluente al cauce receptor y evitar alteraciones hidráulicas o erosivas.

Se considerará la descarga diaria del volumen producido durante el día, con el descuento previo del volumen utilizado en la plataforma de lavado de ruedas. La descarga será distribuida durante un período de 20 horas continuas. El horario previsto es con inicio a las 12:00 horas y término a las 08:00 horas del día siguiente.

Las cuatro horas restantes del día estarán destinadas a la ejecución de los análisis de laboratorio necesarios para verificar la calidad del RIL tratado antes de autorizar la descarga.

Caudal de diseño. El sistema fue diseñado considerando el escenario de mayor generación de RIL tratado proyectado para la operación, la generación máxima estimada es de 15,42 m^3/día, lo que es equivalente a 15.420 litros/día, considerando una descarga distribuida en 20 horas seria de 771 litros/hora, 12,85 litros/minuto o 0,214 litros/segundo. Este valor corresponde al caudal máximo de diseño y también al valor utilizado para calibrar el flujómetro.

La generación promedio diaria estimada será de 8,01 m^3/día, lo que equivale a un caudal aproximado de: 0,11 L/s, es decir, aproximadamente un 50% del caudal máximo considerado en el diseño hidráulico.

Respecto de las condiciones operacionales y contingencias, la descarga al canal Cruchaga estará sujeta a la verificación previa de las condiciones del receptor, antes de cada descarga se evaluará la existencia de escurrimiento superficial las condiciones hidráulicas del cauce y la capacidad de recepción del canal.

La descarga será detenida cuando el canal presente caudal insuficiente, exista ausencia de escurrimiento, se detecten condiciones que impidan una descarga controlada o el RIL tratado no cumpla los parámetros de calidad exigidos.

En estos casos se cerrará la válvula de descarga y el RIL tratado permanecerá almacenado en la piscina de acumulación de RIL tratado. Se mantendrá la reutilización en la plataforma de lavado de ruedas. Si la condición persiste, se suspenderá temporalmente el ingreso de lixiviados a la PTL. Los lixiviados continuarán almacenándose en la piscina de acumulación de lixiviados hasta que se restablezcan las condiciones operacionales.

Una vez recuperadas las condiciones del receptor, se verificará nuevamente la calidad del RIL tratado y se reiniciará la descarga de manera controlada, sin superar el caudal máximo de diseño de 0,214 L/s.

En conclusión, el proyecto contempla un sistema de gestión del RIL tratado basado en dos alternativas complementarias: la reutilización interna y la descarga controlada al Derrame del Canal Cruchaga. Ambas opciones fueron incorporadas para asegurar la continuidad operacional de la PTL, minimizar riesgos ambientales y evitar la dependencia de terceros. La descarga a aguas superficiales sólo podrá realizarse previo cumplimiento de la Tabla 1 del D.S. N° 90, mientras que el sistema dispone de capacidad de almacenamiento, regulación de caudales y medidas de contingencia que permiten suspender temporalmente las descargas cuando las condiciones del receptor no sean adecuadas.

Emplazamiento y funcionamiento del relleno sanitario: PAS 141 y sistema de aguas servidas - PAS 138

Respecto de los contenidos técnicos y formales exigidos para acreditar el cumplimiento del PAS 141, aplicable a la construcción, reparación, modificación o ampliación de rellenos sanitarios. En los documentos revisados, estos antecedentes se concentran principalmente en el Anexo 4-E del EIA, y en el capítulo 1 del EIA, complementado por los anexos de diseño de ingeniería, operación, contingencias, cierre y seguimiento ambiental, y sus actualizaciones en las siguientes Adendas.

A continuación, se presentan los elementos entregados por el titular en relación con los contenidos asociados al PAS 141 y a la descripción del proceso de construcción y operación del proyecto.

1. Respecto del PAS 141.

Respecto de la selección y descripción del sitio en donde se puede emplazar este tipo de proyectos, la aptitud del emplazamiento debe acreditarse con cartografía, línea de base y vínculos explícitos entre receptores, obras y medidas de control.

a) Descripción del sitio

En este caso, el proyecto se emplaza en el sector de Putagán, en el límite entre las comunas de Villa Alegre y Yerbas Buenas, sobre un predio de 94,59 hectáreas, que comprende un área de protección de 72,32 hectáreas. La información debe permitir verificar tanto la compatibilidad territorial del proyecto como el cumplimiento de las distancias, restricciones y condiciones de emplazamiento establecidas en el D.S. N.° 189/2005 del Ministerio de Salud.

Como parte de esta descripción, se debe justificar la selección del sitio considerando la vulnerabilidad de los recursos hídricos, la estabilidad del terreno, las condiciones de drenaje, la capacidad de uso de los suelos y la presencia de población o actividades susceptibles de ser afectadas. Los antecedentes revisados incluyen estudios de suelo, calicatas, campañas hidrogeológicas y caracterización de captaciones ubicadas dentro de un radio de 600 metros. También se identifican principalmente suelos de capacidad de uso clases VI y VII, lo que debe relacionarse con las obras proyectadas, las medidas de protección del suelo y las restricciones para el desarrollo de otras actividades.

b) Diseño de ingeniería

En el proyecto se considera un Área de Disposición Final de aproximadamente 4,1 hectáreas, desarrollada en tres niveles, con una altura del orden de 15 metros, una capacidad máxima cercana a 490.000 m³ y una vida útil estimada de 11 años. Su habilitación se realizará progresivamente mediante plataformas y celdas, de acuerdo con la demanda real de disposición.

Para el sello basal se contempla una capa de arcilla compactada de 0,60 metros, con una conductividad hidráulica objetivo igual o inferior a 1×10^{-7} cm/s, complementada con GCL, geomembrana de HDPE de 1,52 mm y geotextil de protección de 400 g/m². La compactación debe alcanzar al menos el 95 % del Proctor Modificado y la instalación de geosintéticos debe ser ejecutada por personal especializado, con ensayos de uniones, certificados de materiales y verificación mediante laboratorio externo.

El proyecto incorpora drenes de HDPE de 200 mm y una Planta de Tratamiento de Lixiviados con capacidad de diseño de 42 m³/día, además de piscinas de acumulación de lixiviados, RIL tratado y evaporación. El sistema de aguas lluvias incluye un canal perimetral de aproximadamente 1.023 m, calculado para un período de retorno de 100 años, cuyo diseño hidráulico fue evaluado mediante herramientas o software técnico.

c) Plan de operación

La disposición se realizará progresivamente mediante celdas y compactación de los residuos, con una altura aproximada de 5 m por celda y pendientes superficiales que favorecen la evacuación de aguas. Los antecedentes del plan contemplan cobertura diaria de 15 cm, cobertura intermedia de 30 cm y cobertura final mínima de 60 cm en las terrazas. Estas acciones se integran con el manejo de lixiviados, biogás y aguas lluvias descrito en el diseño evaluado.

El Plan de Operación también debe incorporar el funcionamiento de la planta de tratamiento, las piscinas, los drenes de lixiviados, los pozos de biogás y el sistema de aguas lluvias. Debe considerar control de polvo, olores, vectores, aves, roedores, residuos peligrosos, limpieza de caminos, lavado de ruedas y mantención de coberturas. Los residuos peligrosos generados durante la operación deberán almacenarse en una bodega autorizada y manejarse conforme al D.S. N.° 148/2003, manteniendo registros de generación, almacenamiento y retiro por gestores autorizados.

d) Plan de contingencias

El Plan de Contingencias debe identificar los riesgos asociados a las fases de construcción, operación, cierre y postcierre, estableciendo para cada evento medidas preventivas, mecanismos de detección, acciones de respuesta, responsables, recursos disponibles y procedimientos de comunicación. Entre los riesgos relevantes deben considerarse sismos, lluvias intensas, inundaciones, incendios forestales o de instalaciones, explosiones o fugas de biogás, afloramientos de lixiviados, derrames, fallas de la planta de tratamiento, cortes eléctricos, colisiones o volcamientos, deslizamientos, erosión, asentamientos, grietas, deterioro de coberturas, roturas de geosintéticos, proliferación de vectores y emisiones odoríferas anormales. El plan debe estructurarse de tal manera que cada riesgo pueda asociarse a medidas de prevención, control, seguimiento y cierre del evento.

El proyecto incorpora planes de prevención de contingencias y emergencias para las fases de construcción, operación y cierre. La Adenda Excepcional presenta procedimientos frente a derrames, afloramiento de lixiviados, fallas operacionales, incendios e inestabilidad, con acciones de aislamiento, contención, recuperación de líquidos, reparación de instalaciones y registro de actuaciones según el evento. Estos antecedentes describen la respuesta operacional contemplada por el titular.

El plan también debe establecer los medios de comunicación interna y externa, el listado actualizado de contactos, los equipos de emergencia, kits antiderrames, elementos de protección personal, capacitaciones y simulacros. Conforme a los compromisos documentales, cuando ocurra una contingencia con efectos ambientales deberá elaborarse un informe preliminar dirigido a la Superintendencia del Medio Ambiente y a la SEREMI del Medio Ambiente dentro de un plazo máximo de 10 días hábiles. Este informe debe individualizar el evento, área afectada, causas preliminares, medidas ejecutadas, limpieza, monitoreos realizados y manejo de los residuos generados durante la emergencia.

e) Plan de cierre

El Plan de Cierre describe las acciones que se ejecutarán una vez alcanzada la capacidad volumétrica autorizada o cuando se determine el término definitivo de la recepción de residuos. Comprende el cese programado de los ingresos, la notificación a la autoridad sanitaria y a los municipios usuarios, la regularización de la superficie, la instalación de la cobertura final, el manejo de pendientes, la revegetación, el control de erosión y la mantención de los sistemas de lixiviados, biogás y aguas lluvias. En este caso, se prevé que la operación concluya en diciembre de 2038 o cuando se alcance la capacidad máxima de aproximadamente 490.000 m³, iniciándose posteriormente la fase de cierre y postcierre.

La cobertura final tiene por objetivo reducir la infiltración de aguas lluvias, controlar la emisión difusa de biogás y olores, evitar el contacto directo con los residuos y proporcionar una superficie estable para

la revegetación. Los antecedentes consideran una cobertura final mínima de 60 cm en las terrazas, una capa adicional de aproximadamente 15 cm para protección frente a la erosión y taludes con pendiente del orden de 1V:3H. El seguimiento descrito considera la verificación de espesores, compactación, conductividad hidráulica, pendientes y continuidad, además de reparar oportunamente grietas, asentamientos, erosiones o daños producidos por escorrentía.

El postcierre se extenderá por un período de 20 años y deberá mantener operativos los sistemas de tratamiento de lixiviados, manejo de biogás, drenaje, control de asentamientos y monitoreo ambiental mientras persista la generación de emisiones. El abandono anticipado de alguno de estos sistemas deberá estar respaldado por antecedentes técnicos que demuestren que ya no resulta necesario y requerirá autorización sanitaria. Al término del período se deberá presentar un informe final que consolide el comportamiento ambiental y sanitario del relleno, los resultados del monitoreo, las mantenciones efectuadas y la estabilidad de las obras.

f) Plan de monitoreo y control

El Plan de Monitoreo y Control debe demostrar que las variables ambientales y operacionales relevantes serán verificadas durante la construcción, operación, cierre y postcierre. Debe identificar cada componente, punto de control, coordenadas, parámetros, método de muestreo, frecuencia, norma de referencia, laboratorio responsable, límites aplicables, formato de registro y acciones ante desviaciones. Como mínimo, debe considerar el control de aguas superficiales y subterráneas, lixiviados crudos y tratados, biogás, estabilidad de taludes, asentamientos, coberturas, aguas lluvias, olores, emisiones atmosféricas, ruido y presencia de vectores.

En materia hídrica, los antecedentes contemplan monitoreos semestrales de aguas superficiales y subterráneas, análisis del lixiviado dos veces al mes y control mensual de aguas servidas. El efluente tratado deberá evaluarse según su destino, considerando las exigencias del D.S. N° 90/2000 y de la NCh 1.333. Si se detectan excedencias en aguas subterráneas, se considera la toma de tres muestras dentro de 24 horas y la posterior implementación de un seguimiento mensual, incluyendo parámetros como DQO, sólidos suspendidos totales, nitrógeno total, fósforo total y compuestos organohalogenados adsorbibles.

Respecto del biogás, deberán controlarse su composición, concentración, caudal y comportamiento en los pozos de venteo. Los antecedentes consideran monitoreo desde el primer año y una frecuencia trimestral durante la operación, junto con criterios técnicos para evaluar una eventual quema centralizada, entre ellos una concentración de metano igual o superior al 40 %, oxígeno inferior al 1,5 % y un caudal mínimo de 50 Nm^3/h. Durante el cierre y postcierre, la frecuencia puede incrementarse inicialmente, debido a la necesidad de verificar la continuidad del sistema y prevenir acumulaciones o migraciones laterales.

La estabilidad del relleno debe controlarse mediante una red topográfica, con puntos internos y externos instalados sobre bases permanentes. Inicialmente se considera, al menos, un punto por hectárea y mediciones mensuales de asentamientos, desplazamientos y comportamiento de los taludes. También deberán realizarse inspecciones de la cobertura, drenajes, canales, geosintéticos y obras de protección contra la erosión. Todos los resultados deben mantenerse en registros trazables y compararse con valores de referencia, activando medidas correctivas cuando se detecten tendencias anormales

2. Construcción y operación.

La construcción de la obra si bien no se describe en la operación es necesaria para su desarrollo, como resumen podemos señalar que el titular presenta los antecedentes de los sistemas principales. La fase de construcción tendrá una duración estimada de nueve meses.

La construcción comprende la instalación de faenas en dos sectores, uno asociado al Área de Disposición Final y la Planta de Tratamiento de Lixiviados, y otro correspondiente al área administrativa y la Planta de Valorización. En ambos sectores se habilitarán oficinas de inspección, bodegas, camarines, instalaciones sanitarias y estacionamientos para los vehículos utilizados en las obras. Las principales obras y acciones consideradas son:

- Despeje y limpieza del terreno.
- Corta de vegetación y escarpe.
- Movimientos de tierra, nivelación y compactación.
- Construcción del cierre perimetral de 1,8 m de altura.
- Habilitación del acceso desde la Ruta L-211 y construcción de caminos internos.
- Construcción de oficinas, servicios higiénicos, comedor, sala de primeros auxilios y dependencias para los trabajadores.
- Instalación de caseta, portón y barrera de control de acceso.
- Construcción de la bodega de residuos peligrosos.
- Construcción de la Planta de Valorización de Material Reciclable.
- Implementación de una barrera cortafuego de 10 m de ancho.
- Construcción y habilitación inicial del Área de Disposición Final.
- Construcción de la Planta de Tratamiento de Lixiviados y sus piscinas.
- Instalación de la plataforma de lavado de ruedas, báscula y canal perimetral de aguas lluvias.

Durante la construcción del Área de Disposición Final se habilitará el Nivel Superior dique o vaso, Etapa 1, Fase 1, que permitirá iniciar posteriormente la recepción de residuos. Los trabajos incluyen la excavación y perfilado del vaso, nivelación y compactación de la fundación, instalación de la barrera impermeable, drenes basales de lixiviados, capa drenante y bases de los pozos de venteo de biogás. La superficie efectiva del ADF corresponde a aproximadamente 4,1 ha. El sistema de impermeabilización estará compuesto por:

- Capa de arcilla compactada de 0,60 m. Compactación mínima equivalente al 95 % del Proctor Modificado. Conductividad hidráulica igual o inferior a 1×10^{-7} cm/s.
- Geocompuesto bentonítico GCL de 4 a 6 mm.
- Geomembrana de HDPE texturada de 1,52 mm.
- Geotextil antipunzonamiento de 400 g/m².
- Capa de grava de protección de entre 20 y 30 cm.

Para la capa de arcilla se estima un volumen aproximado de 24.677,4 m³, calculado sobre una superficie de impermeabilización de 41.129 m². La instalación de los geosintéticos contara con ensayos de control de calidad.

Los lixiviados serán captados mediante drenes longitudinales de HDPE de 200 mm de diámetro, semiperforados en su mitad superior, y conducidos hacia la Planta de Tratamiento de Lixiviados. Durante la construcción se habilitarán una piscina de lixiviados de 1.472 m³, una piscina de efluente tratado de 1.708 m³ y una piscina de evaporación de concentrado de membranas de 500 m³. La PTL tendrá una capacidad de diseño de 42 m³/día.

Simultáneamente se construirán las bases de los pozos de venteo de biogás. Estos incluirán tuberías perforadas de HDPE de 200 mm, material pétreo drenante y sellado superior. Su habilitación vertical continuará durante la operación, conforme aumente la altura de las celdas de residuos.

Con respecto a los movimientos de tierra y materiales, durante la construcción se contempla excavar aproximadamente 303.823 m³ de material. De ese volumen, alrededor de 137.195 m³ serán reutilizados en la adecuación del terreno, caminos, ADF, PTL, piscinas y capa drenante. El saldo se utilizará, cuando sus propiedades lo permitan, como material de cobertura o estabilización de caminos; el excedente se almacenará en una zona de acopio de aproximadamente 65.000 m².

En cuanto a los caminos y obras auxiliares, el camino interior principal tendrá aproximadamente 1.700 m de longitud, calzada bidireccional de 7 m de ancho, bermas y obras de saneamiento. También se construirán accesos secundarios hacia la PTL, la zona de acopio, el área administrativa y la planta de valorización.

Se habilitará, además una báscula con capacidad mínima de 30 toneladas, una plataforma para el lacado de ruedas de 4 × 3 m., un estanque decantador de 3,6 m³, un estanque de agua de 20 m³. Se construirá un canal interceptor de aguas lluvias de 1.023 m, dimensionado para un período de retorno de 100 años y una bodega RESPEL con piso impermeable, contención de derrames, techo, extintor, señalización y control de acceso.

La descripción de la operación del proyecto se detalla en el capítulo 1 del EIA y en el Anexo 1-F, Plan de Operaciones, citado en la Adenda Excepcional, la información es entregada iniciando con la recepción y control de residuos.

Horario de funcionamiento: El recinto funcionará de lunes a sábado, entre las 08:00 y las 20:00 horas, permaneciendo cerrado los domingos.

Se estima el ingreso diario de aproximadamente 17 camiones recolectores, principalmente con residuos sólidos domiciliarios y asimilables. Cada vehículo será controlado en portería, inspeccionado visualmente y pesado en una báscula con capacidad mínima de 30 toneladas, registrándose procedencia, patente, tipo de residuo, peso bruto, tara, peso neto y sector de disposición. Las cargas peligrosas o incompatibles deberán rechazarse y registrarse.

Los residuos serán descargados en el frente activo, extendidos y compactados con maquinaria pesada conforme al Plan de Operación. La recepción y disposición se controlarán mediante pesajes, registro de procedencia y tipo de residuo, identificación de la celda utilizada y seguimiento del avance volumétrico del Área de Disposición Final.

Las celdas podrán alcanzar aproximadamente 5 m de altura y se organizarán en tres niveles de magnitud similar, hasta completar una altura total cercana a 15 m. El frente activo deberá mantenerse en la menor superficie posible, con acceso controlado, señalización y supervisión permanente de la descarga y circulación de maquinaria.

Al término de cada jornada se aplicará cobertura diaria de aproximadamente 15 cm. En sectores inactivos se considera cobertura intermedia de 30 cm. Para las terrazas terminadas, el plan de cierre describe cobertura final mínima de 60 cm y protección complementaria frente a erosión, junto con pendientes y revegetación.

El recinto deberá mantener un acopio de material de cobertura suficiente para, al menos, 15 días de operación. Además, se llevará un registro diario del material disponible y utilizado, verificándose espesores, compactación, pendientes, grietas, erosión y posibles residuos expuestos.

Los lixiviados serán captados mediante drenes basales de HDPE de 200 mm y conducidos a la Planta de Tratamiento de Lixiviados, con capacidad de diseño de 42 m³/día. El cálculo de generación y el balance del sistema corresponden al Anexo 1-H actualizado de la Adenda Excepcional, cuyos resultados se describen en la respuesta sobre generación y características de lixiviados.

El tratamiento actualizado considera ecualización, flotación por aire disuelto, reactor UASB, tratamiento biológico, clarificación, ultrafiltración, nanofiltración y desinfección. El efluente tratado se reutiliza en la plataforma de lavado de ruedas y su excedente se descarga de forma controlada al Derrame del Canal Cruchaga, bajo las condiciones de calidad y operación descritas en el Anexo 1-H de la Adenda Excepcional. Se eliminó su uso para humectación de caminos. Los lodos y concentrados se manejan según su caracterización y las unidades previstas en el sistema.

El biogás será manejado inicialmente mediante pozos de venteo que se instalarán y prolongarán a medida que avance la disposición. Los pozos estarán separados aproximadamente entre 50 y 52 m y el sistema se ampliará progresivamente al completarse las celdas.

Desde el primer año se realizarán mediciones trimestrales de caudal y composición. Durante los primeros tres años se evaluará la modalidad de quema más adecuada. La implementación de captación activa y quema centralizada se considera cuando exista un caudal mínimo cercano a 50 Nm³/h, una concentración de metano de al menos 40 % y oxígeno inferior a 1,5 %. La eficiencia teórica de recolección considerada alcanza aproximadamente el 60 % del biogás generado.

Las superficies del relleno mantendrán una pendiente mínima del 2 % para favorecer la evacuación de aguas y evitar infiltraciones. Las aguas limpias serán interceptadas mediante un canal perimetral de aproximadamente 1,023 km, dimensionado para una lluvia con período de retorno de 100 años. Las aguas que entren en contacto con los residuos deberán manejarse como lixiviados.

El canal, las alcantarillas, las descargas y los caminos deberán inspeccionarse, limpiarse y repararse antes y durante la temporada de lluvias. También deberá verificarse la ausencia de erosión, obstrucciones, rebalses o acumulaciones de agua sobre las coberturas.

El control de olores se basará en la reducción del frente expuesto, la cobertura diaria, el manejo oportuno de lixiviados, la operación de la PTL y el control del biogás. Además, desde el quinto mes de operación se contempla seguimiento mediante olfatometría dinámica, complementado con registros meteorológicos, inspecciones y reclamos.

El control de vectores comprenderá roedores, moscas, aves y otros animales, utilizando cobertura oportuna, compactación, limpieza, eliminación de aguas estancadas y tratamientos específicos cuando corresponda. El frente y los caminos se limpiarán diariamente, se controlará el polvo y se mantendrán las instalaciones, señalética, cierres, drenes y equipos.

La operación considera una dotación aproximada de 31 trabajadores en un turno. La maquinaria principal incluye bulldozer, excavadora, retroexcavadora, motoniveladora, camión tolva y camión aljibe, además de vehículos para transporte de trabajadores, supervisión y mantención.

Por las actividades propias del recinto se estima una generación de aproximadamente 0,744 t/mes de residuos domiciliarios, los que serán dispuestos en el mismo relleno; 0,48 t/mes de residuos industriales no peligrosos; y aproximadamente 100 kg/mes de residuos peligrosos, que serán almacenados en la bodega RESPEL y retirados por gestores autorizados, con una permanencia máxima de seis meses.

El seguimiento operacional lo realizará el Jefe de Operaciones, deberá mantener registros diarios de residuos ingresados, pesajes, rechazos, celda utilizada, material de cobertura, lixiviados, PTL, biogás, olores, vectores, maquinaria, mantenciones y contingencias. El avance del relleno deberá compararse

periódicamente con su capacidad remanente, de manera de habilitar oportunamente nuevas celdas y evitar superar los 490.000 m³ autorizados.

En síntesis, la etapa de operación comprende la recepción controlada de residuos, su disposición y compactación progresiva, la aplicación de coberturas, el tratamiento de lixiviados, el manejo de biogás y aguas lluvias, el control de olores y vectores y el monitoreo permanente de las variables ambientales. Su continuidad dependerá de mantener operativos los sistemas de protección, respetar la capacidad autorizada y corregir oportunamente cualquier desviación detectada. Respecto del saneamiento de las instalaciones, la Adenda Excepcional, respuestas 5.1 y 5.1.5.1 a 5.1.5.3, presenta el PAS 138 actualizado. El sistema contempla fosa séptica e infiltración mediante drenes y, en su actualización, una fosa de 12.000 L nominales y 10.000 L útiles, dimensionada para retención de lodos de dos años. Se estiman 3,72 m³ de lodos para ese período y una dotación de 31 personas; su retiro y disposición corresponden a una empresa e instalación autorizadas. Estos antecedentes permiten responder a la alegación de ausencia del PAS 138 a partir del diseño actualizado.

1396. Observante: Nicolas Alfonso Fuentes Castillo

Observación:

Yo creo que el impacto ambiental va ser mucho porque va haber aumento de plagas y de roedores aumento de insectos (moscas).

La flora y fauna se vera afectada en un 100 %

Evaluación técnica de la observación:

La Dirección Regional del Maule del Servicio de Evaluación Ambiental considera pertinente la observación, en tanto aborda materias ambientales evaluadas durante el procedimiento. A continuación, se entrega la consideración correspondiente

Prevención y control de vectores

En el proyecto considera el control de vectores en las fases de operación y cierre del proyecto. Al respecto, cabe señalar que el Proyecto contempla un sistema integrado de prevención, control, monitoreo y respuesta ante contingencias, desarrollado específicamente para minimizar la presencia de moscas, roedores y aves asociadas a la operación del Área de Disposición Final (ADF), conforme a lo establecido en el D.S. N°189/2005 y en Anexo 1-O de la Adenda Complementaria.

En primer término, es importante indicar que la principal medida de control de vectores corresponde al adecuado manejo operacional del relleno sanitario. En este sentido, el proyecto considera la cobertura diaria de residuos con una capa de al menos 15 cm de material de cobertura, la compactación permanente de las celdas, el manejo controlado de lixiviados, la limpieza diaria del frente de trabajo y de las áreas operacionales, así como la mantención periódica de los caminos interiores. Estas medidas tienen por finalidad reducir la disponibilidad de alimento, refugio y condiciones favorables para la reproducción de vectores sanitarios, así como minimizar la generación de olores potencialmente atractivos para éstos.

Respecto del control de moscas, el Plan contempla medidas pasivas y activas. Entre las medidas pasivas se incluyen la cobertura diaria e intermedia de residuos, la compactación adecuada de las celdas, el manejo de lixiviados mediante sistemas cerrados, la limpieza permanente de las instalaciones y para las instalaciones y protección de los trabajadores el uso de barreras físicas tales como mallas mosquiteras, ventiladores y sistemas de cierre automático de puertas en las edificaciones del proyecto.

Complementariamente, se implementará un programa permanente de control químico ejecutado por una empresa autorizada por la Autoridad Sanitaria. Este programa considera la aplicación de insecticidas adulticidas y larvicidas mediante rotación de principios activos para evitar fenómenos de resistencia biológica. En los sectores de mayor criticidad, particularmente el frente de trabajo activo, la frecuencia de aplicación programada será cada 48 horas durante la temporada de mayor actividad de moscas (septiembre a abril), pudiendo incrementarse hasta una frecuencia diaria cuando las inspecciones sanitarias, condiciones climáticas u operacionales así lo requieran. En la Planta de Tratamiento de Lixiviados (PTL), piscinas de almacenamiento, báscula y lavado de ruedas se aplicarán controles semanales, mientras que en oficinas, planta de valorización y otros sectores la frecuencia será semanal o quincenal según los resultados del monitoreo.

Adicionalmente, se implementará un sistema de monitoreo mediante trampas para moscas tanto al interior como al exterior del proyecto. Al interior del recinto se instalarán puntos de monitoreo en sectores críticos, incluyendo el frente de trabajo, PTL, báscula y oficinas administrativas. Asimismo, se contempla una red de monitoreo en viviendas cercanas al proyecto, permitiendo detectar oportunamente cualquier incremento de poblaciones de moscas y adoptar medidas correctivas inmediatas.

Respecto del control de roedores, el proyecto contempla un sistema de manejo integrado basado prioritariamente en medidas preventivas y ecológicas. Entre ellas se consideran la cobertura diaria de residuos, control de malezas, eliminación de refugios, hermeticidad de instalaciones, uso de trampas mecánicas y electrónicas, monitoreo periódico de actividad, registro de madrigueras y capturas, además del fomento al control biológico mediante la instalación de perchas y cajas nido para aves rapaces presentes en el área, tales como lechuzas, chunchos y jotes. Estas medidas serán complementadas con evaluaciones periódicas que permitan ajustar las estrategias de control según los resultados obtenidos.

En relación con las aves, se contempla un sistema de prevención basado en la reducción de fuentes de atracción mediante la cobertura de residuos, limpieza diaria de sectores operacionales y control de derrames. Adicionalmente, en caso de ser necesario, se implementarán medidas disuasivas no letales, tales como cañones sonoros automáticos y dispositivos visuales tipo halcón, orientadas exclusivamente a evitar la concentración de aves en el frente de trabajo activo.

Asimismo, de manera complementaria al control de moscas, roedores y aves, el Proyecto contempla medidas específicas para prevenir el ingreso y permanencia de perros vagos y/o perros asilvestrados en las instalaciones, considerando que éstos pueden constituir un factor adicional de riesgo sanitario, operacional y ambiental. Para ello, el Proyecto contará con un cierre perimetral continuo de 1,8 metros de altura alrededor de todo el recinto, conforme a lo establecido en el artículo 14 del D.S. N°189/2005, además de sistemas de control de acceso y vigilancia permanente que restringirán el ingreso de personas y animales no autorizados.

Adicionalmente, el Plan de Prevención de Contingencias y el Plan de Emergencias incorporan específicamente el escenario denominado “Inclusión de perros vagos y asilvestrados al recinto”, estableciendo procedimientos de detección temprana, control y respuesta ante la presencia de estos animales. En caso de detectarse el ingreso de perros al área operacional, se activarán medidas destinadas a evitar su permanencia en sectores de disposición de residuos, minimizar la disponibilidad de fuentes de alimento mediante la cobertura diaria de residuos y mantener el resguardo sanitario y operacional de las instalaciones. Estas acciones serán complementadas con inspecciones periódicas del cierre perimetral, verificación de su integridad y registro de eventuales incidencias detectadas durante las fases de construcción, operación y cierre.

En cuanto a los medios de verificación y registros solicitados por la autoridad, el proyecto mantendrá un sistema documentado de seguimiento que incluirá registros diarios de cobertura y compactación, bitácoras de inspección sanitaria, registros de monitoreo de trampas, planillas de aplicación de insecticidas, certificados emitidos por la empresa especializada encargada del control de plagas, registros de capturas, reportes de medidas correctivas implementadas y respaldos digitales y físicos de todas las actividades ejecutadas. Dichos registros estarán disponibles para inspección por parte de la autoridad competente.

Finalmente, se informa que el Plan de Prevención de Contingencias y el Plan de Emergencias han sido actualizados para incorporar específicamente el escenario de proliferación de vectores (Capítulo 5 de la Adenda Excepcional). Ante un aumento significativo de moscas, roedores o aves, se activarán medidas de respuesta inmediata consistentes en el reforzamiento de coberturas, incremento de frecuencias de inspección, intensificación de aplicaciones de control sanitario, ampliación de puntos de monitoreo y ejecución de medidas correctivas focalizadas, manteniendo seguimiento permanente hasta recuperar las condiciones normales de operación. Estas acciones serán aplicables tanto durante la fase de operación como durante la fase de cierre del proyecto.

En consecuencia, considerando las características del diseño sanitario del relleno, las medidas operacionales permanentes, el programa específico de control de moscas, roedores y aves, el monitoreo

dentro y fuera del área del proyecto, los mecanismos de verificación y los procedimientos de contingencia comprometidos, se concluye que el proyecto dispone de herramientas suficientes para prevenir, controlar y corregir oportunamente eventuales incrementos de vectores, descartándose la generación de impactos significativos sobre la salud de las personas o la calidad de vida de las comunidades del área de influencia.

Evaluación de efectos sobre los recursos naturales renovables

Respecto de la eventual generación de efectos adversos significativos sobre los recursos naturales renovables, en los términos del artículo 11 letra b) de la Ley N°19.300 y del artículo 6 del D.S. N°40/2012 del Ministerio del Medio Ambiente, el Proyecto evaluó los potenciales impactos sobre los componentes flora, vegetación, fauna terrestre, suelo, recursos hídricos, aire y ecosistemas asociados, considerando las fases de construcción, operación y cierre.

Con relación al área de influencia y los ecosistemas terrestres y en respuesta a las observaciones formuladas sobre la delimitación del área de influencia, el titular complementó su fundamentación incorporando el análisis de los principales mecanismos de impacto sobre los ecosistemas, incluyendo la pérdida y alteración de hábitat, la fragmentación y conectividad biológica, el funcionamiento ecosistémico, la perturbación y desplazamiento de fauna, los efectos por ruido, iluminación y tránsito de maquinaria, la afectación potencial de especies de baja movilidad, y los servicios ecosistémicos y uso recreativo del territorio.

La delimitación del área de influencia se definió considerando las obras y acciones del Proyecto, las unidades vegetacionales presentes, los hábitats identificados para fauna terrestre y la distribución espacial de las especies registradas durante las campañas de terreno realizadas en primavera, verano, otoño e invierno.

Por lo que el titular muestra que la intervención directa se concentra en superficies acotadas del predio, mientras que el entorno mantiene extensas áreas con continuidad de hábitat y cobertura vegetal que permiten el desplazamiento y utilización del territorio por parte de la fauna presente.

Pasando al detalle de Flora y vegetación, respecto de la vegetación, se determinó que las formaciones presentes corresponden principalmente a comunidades esclerófilas con distintos grados de intervención humana producto de actividades agropecuarias, extracción de leña y pastoreo.

La corta y reposición de vegetación se describen en los antecedentes del PAS 148 (Anexo 4-H de la Adenda Excepcional). La reforestación sectorial se distingue de las medidas de mitigación, reparación y compensación de impactos significativos establecidas en el capítulo 8 de la Adenda Excepcional.

Por lo que el titular señala que la composición y estructura general de la vegetación presente en el área de influencia no experimentará una alteración significativa que comprometa su permanencia a largo plazo.

En fauna, el capítulo 7 de la Adenda Excepcional identifica la pérdida de hábitat COFT-1 durante construcción y OFT-1 durante operación, ambas calificadas como significativas. El capítulo 8 de la Adenda Excepcional presenta las medidas de mitigación MMF-1, rehabilitación de 0,85 ha, y MMF-2, construcción de refugios para fauna nativa.

Durante las campañas de caracterización fueron registrados mamíferos, aves, reptiles y anfibios, incluyendo especies endémicas y especies clasificadas como "Casi Amenazadas". No obstante, no se

registraron especies clasificadas en categorías "En Peligro Crítico", "En Peligro" o "Vulnerable" dentro del área de intervención directa.

Considerando las exigencias formuladas durante la evaluación ambiental, el titular complementó las medidas de protección y seguimiento mediante un Programa de Protección y Monitoreo de Fauna que incorpora compromisos verificables, indicadores de seguimiento, metodologías de monitoreo, frecuencia de ejecución y medidas correctivas.

Entre las medidas comprometidas destacan:

- Monitoreo mediante transectos, búsqueda activa, estaciones de observación y cámaras trampa.
- Registro georreferenciado de ejemplares, refugios, madrigueras, huellas y otros indicios.
- Control de velocidad de vehículos al interior del proyecto.
- Capacitación ambiental obligatoria para trabajadores.
- Prohibición de caza, captura, alimentación o perturbación de fauna silvestre.
- Control de iluminación nocturna en sectores sensibles.
- Protección de especies de baja movilidad mediante medidas de rescate y relocalización cuando corresponda.

Asimismo, se establecieron criterios de activación de medidas correctivas frente a eventos tales como atropellos, afectación directa de ejemplares, alteración de refugios o incumplimiento de medidas operacionales.

Respecto del recurso suelo, se mostró que predominan unidades de capacidad de uso IV y VII, correspondientes a terrenos con limitaciones para el desarrollo de actividades agrícolas intensivas.

Los análisis efectuados muestran bajos niveles de erosión potencial y descartan procesos erosivos significativos asociados a la ejecución del Proyecto.

Las interacciones hídricas consideradas comprenden el atravieso de la Quebrada Sin Nombre 1 por el camino, la intervención de la Quebrada Sin Nombre 2 por el dique y las descargas de aguas lluvias y RIL tratado al canal Derrame Cruchaga. Estas obras están descritas separadamente en los anexos 4-I-1 a 4-I-4 de la Adenda Excepcional.

Respecto de emisiones atmosféricas, olores y perturbaciones operacionales, la evaluación consideró los efectos del ruido, tránsito de maquinaria, iluminación nocturna y otras actividades propias de la construcción y operación.

Los antecedentes de modelación concluyen que los efectos se mantienen acotados al entorno próximo del proyecto y que no se producirían alteraciones relevantes respecto de las condiciones de línea de base consideradas en la evaluación.

Adicionalmente, se incorporan medidas operacionales destinadas a reducir potenciales perturbaciones sobre la fauna y los ecosistemas circundantes, incluyendo gestión de residuos, control de iluminación y restricciones operacionales en sectores sensibles.

De acuerdo con los antecedentes técnicos presentados, el Proyecto incorpora medidas de prevención, mitigación, seguimiento y control para los componentes flora, vegetación, fauna, suelo, recursos hídricos y aire.

La evaluación reconoce la existencia de una pérdida de hábitat asociada a las superficies de intervención del Proyecto, incluyendo las áreas destinadas a infraestructura y la Zona de Acopio de Material de

Excavación. Asimismo, se identifican efectos de perturbación, modificación y pérdida de hábitat para fauna terrestre que fueron considerados en la evaluación ambiental.

La existencia de efectos adversos significativos sobre el componente fauna constituye una de las circunstancias que fundamentan el ingreso del Proyecto mediante un Estudio de Impacto Ambiental (EIA), en conformidad con el artículo 11 letra b) de la Ley N°19.300 y el artículo 6 del D.S. N°40/2012.

El titular presenta que, mediante la implementación de las medidas de protección, rescate, relocalización, monitoreo y seguimiento comprometidas, los efectos identificados sobre los recursos naturales renovables pueden ser adecuadamente gestionados durante las fases de construcción, operación y cierre del Proyecto.

1397. Observante: Javiera Alejandra Parada Alvial

Observación:

Se vera afectada en el flora y fauna también en las plagas de moscas que tendremos el día a día en nuestros hogares.

Evaluación técnica de la observación:

La Dirección Regional del Maule del Servicio de Evaluación Ambiental considera pertinente la observación, en tanto aborda materias ambientales evaluadas durante el procedimiento. A continuación, se entrega la consideración correspondiente

Prevención y control de vectores

En el proyecto considera el control de vectores en las fases de operación y cierre del proyecto. Al respecto, cabe señalar que el Proyecto contempla un sistema integrado de prevención, control, monitoreo y respuesta ante contingencias, desarrollado específicamente para minimizar la presencia de moscas, roedores y aves asociadas a la operación del Área de Disposición Final (ADF), conforme a lo establecido en el D.S. N°189/2005 y en Anexo 1-O de la Adenda Complementaria.

En primer término, es importante indicar que la principal medida de control de vectores corresponde al adecuado manejo operacional del relleno sanitario. En este sentido, el proyecto considera la cobertura diaria de residuos con una capa de al menos 15 cm de material de cobertura, la compactación permanente de las celdas, el manejo controlado de lixiviados, la limpieza diaria del frente de trabajo y de las áreas operacionales, así como la mantención periódica de los caminos interiores. Estas medidas tienen por finalidad reducir la disponibilidad de alimento, refugio y condiciones favorables para la reproducción de vectores sanitarios, así como minimizar la generación de olores potencialmente atractivos para éstos.

Respecto del control de moscas, el Plan contempla medidas pasivas y activas. Entre las medidas pasivas se incluyen la cobertura diaria e intermedia de residuos, la compactación adecuada de las celdas, el manejo de lixiviados mediante sistemas cerrados, la limpieza permanente de las instalaciones y para las instalaciones y protección de los trabajadores el uso de barreras físicas tales como mallas mosquiteras, ventiladores y sistemas de cierre automático de puertas en las edificaciones del proyecto.

Complementariamente, se implementará un programa permanente de control químico ejecutado por una empresa autorizada por la Autoridad Sanitaria. Este programa considera la aplicación de insecticidas adulticidas y larvicidas mediante rotación de principios activos para evitar fenómenos de resistencia biológica. En los sectores de mayor criticidad, particularmente el frente de trabajo activo, la frecuencia de aplicación programada será cada 48 horas durante la temporada de mayor actividad de moscas (septiembre a abril), pudiendo incrementarse hasta una frecuencia diaria cuando las inspecciones sanitarias, condiciones climáticas u operacionales así lo requieran. En la Planta de Tratamiento de Lixiviados (PTL), piscinas de almacenamiento, báscula y lavado de ruedas se aplicarán controles semanales, mientras que en oficinas, planta de valorización y otros sectores la frecuencia será semanal o quincenal según los resultados del monitoreo.

Adicionalmente, se implementará un sistema de monitoreo mediante trampas para moscas tanto al interior como al exterior del proyecto. Al interior del recinto se instalarán puntos de monitoreo en sectores críticos, incluyendo el frente de trabajo, PTL, báscula y oficinas administrativas. Asimismo, se contempla una red de monitoreo en viviendas cercanas al proyecto, permitiendo detectar oportunamente cualquier incremento de poblaciones de moscas y adoptar medidas correctivas inmediatas.

Respecto del control de roedores, el proyecto contempla un sistema de manejo integrado basado prioritariamente en medidas preventivas y ecológicas. Entre ellas se consideran la cobertura diaria de residuos, control de malezas, eliminación de refugios, hermeticidad de instalaciones, uso de trampas mecánicas y electrónicas, monitoreo periódico de actividad, registro de madrigueras y capturas, además del fomento al control biológico mediante la instalación de perchas y cajas nido para aves rapaces presentes en el área, tales como lechuzas, chunchos y jotes. Estas medidas serán complementadas con evaluaciones periódicas que permitan ajustar las estrategias de control según los resultados obtenidos.

En relación con las aves, se contempla un sistema de prevención basado en la reducción de fuentes de atracción mediante la cobertura de residuos, limpieza diaria de sectores operacionales y control de derrames. Adicionalmente, en caso de ser necesario, se implementarán medidas disuasivas no letales, tales como cañones sonoros automáticos y dispositivos visuales tipo halcón, orientadas exclusivamente a evitar la concentración de aves en el frente de trabajo activo.

Asimismo, de manera complementaria al control de moscas, roedores y aves, el Proyecto contempla medidas específicas para prevenir el ingreso y permanencia de perros vagos y/o perros asilvestrados en las instalaciones, considerando que éstos pueden constituir un factor adicional de riesgo sanitario, operacional y ambiental. Para ello, el Proyecto contará con un cierre perimetral continuo de 1,8 metros de altura alrededor de todo el recinto, conforme a lo establecido en el artículo 14 del D.S. N°189/2005, además de sistemas de control de acceso y vigilancia permanente que restringirán el ingreso de personas y animales no autorizados.

Adicionalmente, el Plan de Prevención de Contingencias y el Plan de Emergencias incorporan específicamente el escenario denominado “Inclusión de perros vagos y asilvestrados al recinto”, estableciendo procedimientos de detección temprana, control y respuesta ante la presencia de estos animales. En caso de detectarse el ingreso de perros al área operacional, se activarán medidas destinadas a evitar su permanencia en sectores de disposición de residuos, minimizar la disponibilidad de fuentes de alimento mediante la cobertura diaria de residuos y mantener el resguardo sanitario y operacional de las instalaciones. Estas acciones serán complementadas con inspecciones periódicas del cierre perimetral, verificación de su integridad y registro de eventuales incidencias detectadas durante las fases de construcción, operación y cierre.

En cuanto a los medios de verificación y registros solicitados por la autoridad, el proyecto mantendrá un sistema documentado de seguimiento que incluirá registros diarios de cobertura y compactación, bitácoras de inspección sanitaria, registros de monitoreo de trampas, planillas de aplicación de insecticidas, certificados emitidos por la empresa especializada encargada del control de plagas, registros de capturas, reportes de medidas correctivas implementadas y respaldos digitales y físicos de todas las actividades ejecutadas. Dichos registros estarán disponibles para inspección por parte de la autoridad competente.

Finalmente, se informa que el Plan de Prevención de Contingencias y el Plan de Emergencias han sido actualizados para incorporar específicamente el escenario de proliferación de vectores (Capítulo 5 de la Adenda Excepcional). Ante un aumento significativo de moscas, roedores o aves, se activarán medidas de respuesta inmediata consistentes en el reforzamiento de coberturas, incremento de frecuencias de inspección, intensificación de aplicaciones de control sanitario, ampliación de puntos de monitoreo y ejecución de medidas correctivas focalizadas, manteniendo seguimiento permanente hasta recuperar las condiciones normales de operación. Estas acciones serán aplicables tanto durante la fase de operación como durante la fase de cierre del proyecto.

En consecuencia, considerando las características del diseño sanitario del relleno, las medidas operacionales permanentes, el programa específico de control de moscas, roedores y aves, el monitoreo

dentro y fuera del área del proyecto, los mecanismos de verificación y los procedimientos de contingencia comprometidos, se concluye que el proyecto dispone de herramientas suficientes para prevenir, controlar y corregir oportunamente eventuales incrementos de vectores, descartándose la generación de impactos significativos sobre la salud de las personas o la calidad de vida de las comunidades del área de influencia.

Evaluación de efectos sobre los recursos naturales renovables

Respecto de la eventual generación de efectos adversos significativos sobre los recursos naturales renovables, en los términos del artículo 11 letra b) de la Ley N°19.300 y del artículo 6 del D.S. N°40/2012 del Ministerio del Medio Ambiente, el Proyecto evaluó los potenciales impactos sobre los componentes flora, vegetación, fauna terrestre, suelo, recursos hídricos, aire y ecosistemas asociados, considerando las fases de construcción, operación y cierre.

Con relación al área de influencia y los ecosistemas terrestres y en respuesta a las observaciones formuladas sobre la delimitación del área de influencia, el titular complementó su fundamentación incorporando el análisis de los principales mecanismos de impacto sobre los ecosistemas, incluyendo la pérdida y alteración de hábitat, la fragmentación y conectividad biológica, el funcionamiento ecosistémico, la perturbación y desplazamiento de fauna, los efectos por ruido, iluminación y tránsito de maquinaria, la afectación potencial de especies de baja movilidad, y los servicios ecosistémicos y uso recreativo del territorio.

La delimitación del área de influencia se definió considerando las obras y acciones del Proyecto, las unidades vegetacionales presentes, los hábitats identificados para fauna terrestre y la distribución espacial de las especies registradas durante las campañas de terreno realizadas en primavera, verano, otoño e invierno.

Por lo que el titular muestra que la intervención directa se concentra en superficies acotadas del predio, mientras que el entorno mantiene extensas áreas con continuidad de hábitat y cobertura vegetal que permiten el desplazamiento y utilización del territorio por parte de la fauna presente.

Pasando al detalle de Flora y vegetación, respecto de la vegetación, se determinó que las formaciones presentes corresponden principalmente a comunidades esclerófilas con distintos grados de intervención humana producto de actividades agropecuarias, extracción de leña y pastoreo.

La corta y reposición de vegetación se describen en los antecedentes del PAS 148 (Anexo 4-H de la Adenda Excepcional). La reforestación sectorial se distingue de las medidas de mitigación, reparación y compensación de impactos significativos establecidas en el capítulo 8 de la Adenda Excepcional.

Por lo que el titular señala que la composición y estructura general de la vegetación presente en el área de influencia no experimentará una alteración significativa que comprometa su permanencia a largo plazo.

En fauna, el capítulo 7 de la Adenda Excepcional identifica la pérdida de hábitat COFT-1 durante construcción y OFT-1 durante operación, ambas calificadas como significativas. El capítulo 8 de la Adenda Excepcional presenta las medidas de mitigación MMF-1, rehabilitación de 0,85 ha, y MMF-2, construcción de refugios para fauna nativa.

Durante las campañas de caracterización fueron registrados mamíferos, aves, reptiles y anfibios, incluyendo especies endémicas y especies clasificadas como "Casi Amenazadas". No obstante, no se

registraron especies clasificadas en categorías "En Peligro Crítico", "En Peligro" o "Vulnerable" dentro del área de intervención directa.

Considerando las exigencias formuladas durante la evaluación ambiental, el titular complementó las medidas de protección y seguimiento mediante un Programa de Protección y Monitoreo de Fauna que incorpora compromisos verificables, indicadores de seguimiento, metodologías de monitoreo, frecuencia de ejecución y medidas correctivas.

Entre las medidas comprometidas destacan:

- Monitoreo mediante transectos, búsqueda activa, estaciones de observación y cámaras trampa.
- Registro georreferenciado de ejemplares, refugios, madrigueras, huellas y otros indicios.
- Control de velocidad de vehículos al interior del proyecto.
- Capacitación ambiental obligatoria para trabajadores.
- Prohibición de caza, captura, alimentación o perturbación de fauna silvestre.
- Control de iluminación nocturna en sectores sensibles.
- Protección de especies de baja movilidad mediante medidas de rescate y relocalización cuando corresponda.

Asimismo, se establecieron criterios de activación de medidas correctivas frente a eventos tales como atropellos, afectación directa de ejemplares, alteración de refugios o incumplimiento de medidas operacionales.

Respecto del recurso suelo, se mostró que predominan unidades de capacidad de uso IV y VII, correspondientes a terrenos con limitaciones para el desarrollo de actividades agrícolas intensivas.

Los análisis efectuados muestran bajos niveles de erosión potencial y descartan procesos erosivos significativos asociados a la ejecución del Proyecto.

Las interacciones hídricas consideradas comprenden el atravieso de la Quebrada Sin Nombre 1 por el camino, la intervención de la Quebrada Sin Nombre 2 por el dique y las descargas de aguas lluvias y RIL tratado al canal Derrame Cruchaga. Estas obras están descritas separadamente en los anexos 4-I-1 a 4-I-4 de la Adenda Excepcional.

Respecto de emisiones atmosféricas, olores y perturbaciones operacionales, la evaluación consideró los efectos del ruido, tránsito de maquinaria, iluminación nocturna y otras actividades propias de la construcción y operación.

Los antecedentes de modelación concluyen que los efectos se mantienen acotados al entorno próximo del proyecto y que no se producirían alteraciones relevantes respecto de las condiciones de línea de base consideradas en la evaluación.

Adicionalmente, se incorporan medidas operacionales destinadas a reducir potenciales perturbaciones sobre la fauna y los ecosistemas circundantes, incluyendo gestión de residuos, control de iluminación y restricciones operacionales en sectores sensibles.

De acuerdo con los antecedentes técnicos presentados, el Proyecto incorpora medidas de prevención, mitigación, seguimiento y control para los componentes flora, vegetación, fauna, suelo, recursos hídricos y aire.

La evaluación reconoce la existencia de una pérdida de hábitat asociada a las superficies de intervención del Proyecto, incluyendo las áreas destinadas a infraestructura y la Zona de Acopio de Material de

Excavación. Asimismo, se identifican efectos de perturbación, modificación y pérdida de hábitat para fauna terrestre que fueron considerados en la evaluación ambiental.

La existencia de efectos adversos significativos sobre el componente fauna constituye una de las circunstancias que fundamentan el ingreso del Proyecto mediante un Estudio de Impacto Ambiental (EIA), en conformidad con el artículo 11 letra b) de la Ley N°19.300 y el artículo 6 del D.S. N°40/2012.

El titular presenta que, mediante la implementación de las medidas de protección, rescate, relocalización, monitoreo y seguimiento comprometidas, los efectos identificados sobre los recursos naturales renovables pueden ser adecuadamente gestionados durante las fases de construcción, operación y cierre del Proyecto.

1398. Observante: Sonia María Figueroa Fernández

Observación:

No lo queremos por daños en nuestro ecosistema ya que somos una comuna tranquila que todavía calidad de vida, luchemos por algo que queremos.

¿Cómo la empresa asegura que no generara una afectación en nuestro estilo de vida?

Evaluación técnica de la observación:

La Dirección Regional del Maule del Servicio de Evaluación Ambiental considera pertinente la observación, en tanto aborda materias ambientales evaluadas durante el procedimiento. A continuación, se entrega la consideración correspondiente

Evaluación de riesgos para la salud de la población

Respecto de la salud de las personas, se indica que en relación al artículo 5° del Reglamento del SEIA, sobre si el proyecto genera o presenta riesgos para la salud de las personas, el proponente incorporó en la Evaluación del Proyecto la identificación, estimación, modelación y evaluación de las emisiones atmosféricas, gases, olores, ruido, residuos sólidos y residuos líquidos generados durante las fases de construcción, operación y cierre, considerando los receptores humanos presentes en el área de influencia, las condiciones de exposición potencial y las medidas de prevención, manejo, control operacional y contingencia comprometidas en el expediente ambiental.

Respecto de emisiones atmosféricas, el Proyecto evaluó material particulado respirable MP10 y MP2,5, así como gases asociados a combustión y operación de maquinaria, equipos y transporte, incluyendo NOx, SO2 y CO. La evaluación consideró las fuentes emisoras asociadas a movimiento de tierras, excavaciones, nivelación, compactación, circulación de vehículos, operación de maquinaria y tránsito por caminos internos y externos. Los resultados fueron analizados mediante modelación atmosférica y evaluación por receptor, considerando condiciones meteorológicas locales y receptores humanos cercanos. A partir de dichos antecedentes, se fundamentó en el estudio de especialidad, que no se identifican condiciones de exposición capaces de generar efectos adversos significativos sobre la salud de las personas.

El proyecto contempla aplicación de supresores de polvo en caminos internos, control de velocidad, mantención de vehículos y maquinaria y lavado de ruedas. El Anexo 1-H de la Adenda Excepcional precisa que se eliminó el uso de RIL tratado para humectación de caminos; su reutilización interna corresponde al lavado de ruedas.

En relación con olores, el Proyecto identificó las fuentes odorantes asociadas a la operación propia del relleno sanitario y desarrolló modelaciones de dispersión odorante, considerando escenarios representativos de funcionamiento, delimitación de isocurvas y receptores humanos presentes en el área de influencia. La evaluación consideró la descarga de residuos, operación del frente activo, manejo de residuos y generación de biogás, junto con medidas de control operacional, tales como cobertura operacional, manejo controlado de residuos, control del frente activo, control de biogás y medidas de contingencia frente a eventos operacionales específicos. Conforme a los resultados obtenidos, no se prevé una exposición de magnitud, frecuencia o duración que configure efectos adversos significativos sobre la salud de las personas.

Respecto del ruido, el expediente incorpora una línea de base de 28 receptores, modelaciones de las fuentes del recinto en seis puntos y evaluación del tránsito exterior, junto con un estudio específico de cuatro receptores asociados a GHPPI. El capítulo 7 de la Adenda Excepcional reconoce el aumento de

niveles de ruido en construcción, operación y cierre y lo califica como poco significativo. Por ello, la consideración de esta materia se refiere a los escenarios y receptores efectivamente evaluados.

En cuanto a residuos sólidos y líquidos, el Proyecto contempla sistemas de manejo, segregación, almacenamiento temporal, conducción, tratamiento y disposición, según corresponda a las categorías evaluadas en el expediente ambiental. Respecto de residuos líquidos y lixiviados, el diseño considera impermeabilización basal, captación, conducción, almacenamiento, tratamiento, monitoreo, control operacional y contingencias destinadas a evitar contacto o exposición directa de la población y prevenir afectaciones al entorno.

En consecuencia, la preocupación por la salud fue considerada mediante la identificación de fuentes de emisión, receptores, modelaciones, diseño sanitario y sistemas de manejo y seguimiento del proyecto. La SEREMI de Salud de la Región del Maule, mediante Ordinario N° 879, de 16 de octubre de 2026, se pronunció conforme sobre la Adenda Excepcional. Los antecedentes y controles descritos constituyen el fundamento de la respuesta, en los términos del artículo 5 del Reglamento del SEIA.

Evaluación de efectos sobre los recursos naturales renovables

Respecto de la eventual generación de efectos adversos significativos sobre los recursos naturales renovables, en los términos del artículo 11 letra b) de la Ley N°19.300 y del artículo 6 del D.S. N°40/2012 del Ministerio del Medio Ambiente, el Proyecto evaluó los potenciales impactos sobre los componentes flora, vegetación, fauna terrestre, suelo, recursos hídricos, aire y ecosistemas asociados, considerando las fases de construcción, operación y cierre.

Con relación al área de influencia y los ecosistemas terrestres y en respuesta a las observaciones formuladas sobre la delimitación del área de influencia, el titular complementó su fundamentación incorporando el análisis de los principales mecanismos de impacto sobre los ecosistemas, incluyendo la pérdida y alteración de hábitat, la fragmentación y conectividad biológica, el funcionamiento ecosistémico, la perturbación y desplazamiento de fauna, los efectos por ruido, iluminación y tránsito de maquinaria, la afectación potencial de especies de baja movilidad, y los servicios ecosistémicos y uso recreativo del territorio.

La delimitación del área de influencia se definió considerando las obras y acciones del Proyecto, las unidades vegetacionales presentes, los hábitats identificados para fauna terrestre y la distribución espacial de las especies registradas durante las campañas de terreno realizadas en primavera, verano, otoño e invierno.

Por lo que el titular muestra que la intervención directa se concentra en superficies acotadas del predio, mientras que el entorno mantiene extensas áreas con continuidad de hábitat y cobertura vegetal que permiten el desplazamiento y utilización del territorio por parte de la fauna presente.

Pasando al detalle de Flora y vegetación, respecto de la vegetación, se determinó que las formaciones presentes corresponden principalmente a comunidades esclerófilas con distintos grados de intervención humana producto de actividades agropecuarias, extracción de leña y pastoreo.

La corta y reposición de vegetación se describen en los antecedentes del PAS 148 (Anexo 4-H de la Adenda Excepcional). La reforestación sectorial se distingue de las medidas de mitigación, reparación y compensación de impactos significativos establecidas en el capítulo 8 de la Adenda Excepcional.

Por lo que el titular señala que la composición y estructura general de la vegetación presente en el área de influencia no experimentará una alteración significativa que comprometa su permanencia a largo plazo.

En fauna, el capítulo 7 de la Adenda Excepcional identifica la pérdida de hábitat COFT-1 durante construcción y OFT-1 durante operación, ambas calificadas como significativas. El capítulo 8 de la Adenda Excepcional presenta las medidas de mitigación MMF-1, rehabilitación de 0,85 ha, y MMF-2, construcción de refugios para fauna nativa.

Durante las campañas de caracterización fueron registrados mamíferos, aves, reptiles y anfibios, incluyendo especies endémicas y especies clasificadas como "Casi Amenazadas". No obstante, no se registraron especies clasificadas en categorías "En Peligro Crítico", "En Peligro" o "Vulnerable" dentro del área de intervención directa.

Considerando las exigencias formuladas durante la evaluación ambiental, el titular complementó las medidas de protección y seguimiento mediante un Programa de Protección y Monitoreo de Fauna que incorpora compromisos verificables, indicadores de seguimiento, metodologías de monitoreo, frecuencia de ejecución y medidas correctivas.

Entre las medidas comprometidas destacan:

- Monitoreo mediante transectos, búsqueda activa, estaciones de observación y cámaras trampa.
- Registro georreferenciado de ejemplares, refugios, madrigueras, huellas y otros indicios.
- Control de velocidad de vehículos al interior del proyecto.
- Capacitación ambiental obligatoria para trabajadores.
- Prohibición de caza, captura, alimentación o perturbación de fauna silvestre.
- Control de iluminación nocturna en sectores sensibles.
- Protección de especies de baja movilidad mediante medidas de rescate y relocalización cuando corresponda.

Asimismo, se establecieron criterios de activación de medidas correctivas frente a eventos tales como atropellos, afectación directa de ejemplares, alteración de refugios o incumplimiento de medidas operacionales.

Respecto del recurso suelo, se mostró que predominan unidades de capacidad de uso IV y VII, correspondientes a terrenos con limitaciones para el desarrollo de actividades agrícolas intensivas.

Los análisis efectuados muestran bajos niveles de erosión potencial y descartan procesos erosivos significativos asociados a la ejecución del Proyecto.

Las interacciones hídricas consideradas comprenden el atravieso de la Quebrada Sin Nombre 1 por el camino, la intervención de la Quebrada Sin Nombre 2 por el dique y las descargas de aguas lluvias y RIL tratado al canal Derrame Cruchaga. Estas obras están descritas separadamente en los anexos 4-I-1 a 4-I-4 de la Adenda Excepcional.

Respecto de emisiones atmosféricas, olores y perturbaciones operacionales, la evaluación consideró los efectos del ruido, tránsito de maquinaria, iluminación nocturna y otras actividades propias de la construcción y operación.

Los antecedentes de modelación concluyen que los efectos se mantienen acotados al entorno próximo del proyecto y que no se producirían alteraciones relevantes respecto de las condiciones de línea de base consideradas en la evaluación.

Adicionalmente, se incorporan medidas operacionales destinadas a reducir potenciales perturbaciones sobre la fauna y los ecosistemas circundantes, incluyendo gestión de residuos, control de iluminación y restricciones operacionales en sectores sensibles.

De acuerdo con los antecedentes técnicos presentados, el Proyecto incorpora medidas de prevención, mitigación, seguimiento y control para los componentes flora, vegetación, fauna, suelo, recursos hídricos y aire.

La evaluación reconoce la existencia de una pérdida de hábitat asociada a las superficies de intervención del Proyecto, incluyendo las áreas destinadas a infraestructura y la Zona de Acopio de Material de Excavación. Asimismo, se identifican efectos de perturbación, modificación y pérdida de hábitat para fauna terrestre que fueron considerados en la evaluación ambiental.

La existencia de efectos adversos significativos sobre el componente fauna constituye una de las circunstancias que fundamentan el ingreso del Proyecto mediante un Estudio de Impacto Ambiental (EIA), en conformidad con el artículo 11 letra b) de la Ley N°19.300 y el artículo 6 del D.S. N°40/2012.

El titular presenta que, mediante la implementación de las medidas de protección, rescate, relocalización, monitoreo y seguimiento comprometidas, los efectos identificados sobre los recursos naturales renovables pueden ser adecuadamente gestionados durante las fases de construcción, operación y cierre del Proyecto.

Acceso a bienes, equipamientos, servicios e infraestructura comunitaria

Respecto del descarte de efectos significativos sobre el artículo 7 literal c) del Medio Humano, la evaluación realizada concluyó que el proyecto no generará una alteración significativa en el acceso ni en la calidad de bienes, equipamientos, servicios o infraestructura utilizados por la población de las localidades de Putagán, Santa Marina, Gúmera, La Faja y sectores aledaños. El análisis consideró los desplazamientos cotidianos de la población y su acceso a servicios de salud, educación, abastecimiento, sistemas de Agua Potable Rural (APR), equipamientos comunitarios y actividades productivas.

De acuerdo con la Línea Base de Medio Humano, los habitantes del área de influencia utilizan principalmente la red vial rural existente para acceder a dichos servicios, identificándose como equipamientos relevantes la Escuela Manuel Salvador del Campo, los sistemas APR, infraestructura comunitaria, Bomberos, la estación ferroviaria y otros servicios básicos presentes en Putagán y su entorno.

En materia de movilidad, el proyecto utilizará las rutas existentes, principalmente la Ruta 5 Sur, la Ruta L-215 y la Ruta L-223, sin contemplar cierres de caminos, desvíos permanentes, relocalización de accesos ni intervenciones que restrinjan el uso habitual de bienes, servicios o equipamientos locales. Asimismo, el Estudio de Movilidad concluyó que los flujos vehiculares asociados a las etapas de construcción, operación y cierre no generarán obstrucciones, pérdida de conectividad local ni incrementos significativos en los tiempos de desplazamiento.

Respecto de los equipamientos sensibles, incluidos establecimientos educacionales y servicios comunitarios de Putagán, el proyecto no considera intervenciones físicas, restricciones de acceso ni modificaciones en su funcionamiento. No obstante, atendiendo la potencial percepción de riesgo asociada al tránsito de camiones, se contemplan medidas de seguridad vial tales como control de velocidad, definición de rutas de circulación, capacitación de conductores, prohibición de estacionamiento en lugares no habilitados y reforzamiento de señalización vial.

Adicionalmente, se implementarán medidas específicas en puntos críticos de la red vial, particularmente en las intersecciones de las rutas L-215 con L-223 y L-215 con L-217/L-225, destinadas a mejorar la seguridad y la convivencia entre el tránsito asociado al proyecto y los usuarios habituales del entorno rural.

Por otra parte, la evaluación no identificó deterioros significativos de la infraestructura vial secundaria que puedan afectar el acceso o la calidad de bienes y servicios. Como medida complementaria, el titular comprometió voluntariamente la pavimentación del tramo de la Ruta L-223 comprendido entre el acceso al proyecto y su conexión con la Ruta L-215, contribuyendo al mejoramiento de las condiciones de circulación del sector.

En consecuencia, la evaluación concluye que el proyecto mantendrá la conectividad territorial, el acceso a servicios básicos y el normal funcionamiento de los equipamientos comunitarios existentes, por lo que no configura una alteración significativa del acceso o la calidad de bienes, equipamientos, servicios o infraestructura ni, en consecuencia, una afectación significativa de los sistemas de vida y costumbres de los grupos humanos del área de influencia.

1399. Observante: Amalia Espinoza Iturra

Observación:

Perjudica la vida y salud de la gente niños adultos mayores, etc

No queremos ver nuestros pueblos contaminados

Contaminación con residuos en las calles

Sería matar nuestro sector y no queremos

Queremos ver nuestros nietos felices sin contaminación

Evaluación técnica de la observación:

La Dirección Regional del Maule del Servicio de Evaluación Ambiental considera pertinente la observación, en tanto aborda materias ambientales evaluadas durante el procedimiento. A continuación, se entrega la consideración correspondiente

Evaluación de riesgos para la salud de la población

Respecto de la salud de las personas, se indica que en relación al artículo 5° del Reglamento del SEIA, sobre si el proyecto genera o presenta riesgos para la salud de las personas, el proponente incorporó en la Evaluación del Proyecto la identificación, estimación, modelación y evaluación de las emisiones atmosféricas, gases, olores, ruido, residuos sólidos y residuos líquidos generados durante las fases de construcción, operación y cierre, considerando los receptores humanos presentes en el área de influencia, las condiciones de exposición potencial y las medidas de prevención, manejo, control operacional y contingencia comprometidas en el expediente ambiental.

Respecto de emisiones atmosféricas, el Proyecto evaluó material particulado respirable MP10 y MP2,5, así como gases asociados a combustión y operación de maquinaria, equipos y transporte, incluyendo NOx, SO2 y CO. La evaluación consideró las fuentes emisoras asociadas a movimiento de tierras, excavaciones, nivelación, compactación, circulación de vehículos, operación de maquinaria y tránsito por caminos internos y externos. Los resultados fueron analizados mediante modelación atmosférica y evaluación por receptor, considerando condiciones meteorológicas locales y receptores humanos cercanos. A partir de dichos antecedentes, se fundamentó en el estudio de especialidad, que no se identifican condiciones de exposición capaces de generar efectos adversos significativos sobre la salud de las personas.

El proyecto contempla aplicación de supresores de polvo en caminos internos, control de velocidad, mantención de vehículos y maquinaria y lavado de ruedas. El Anexo 1-H de la Adenda Excepcional precisa que se eliminó el uso de RIL tratado para humectación de caminos; su reutilización interna corresponde al lavado de ruedas.

En relación con olores, el Proyecto identificó las fuentes odorantes asociadas a la operación propia del relleno sanitario y desarrolló modelaciones de dispersión odorante, considerando escenarios representativos de funcionamiento, delimitación de isocurvas y receptores humanos presentes en el área de influencia. La evaluación consideró la descarga de residuos, operación del frente activo, manejo de residuos y generación de biogás, junto con medidas de control operacional, tales como cobertura operacional, manejo controlado de residuos, control del frente activo, control de biogás y medidas de contingencia frente a eventos operacionales específicos. Conforme a los resultados obtenidos, no se prevé una exposición de magnitud, frecuencia o duración que configure efectos adversos significativos sobre la salud de las personas.

Respecto del ruido, el expediente incorpora una línea de base de 28 receptores, modelaciones de las fuentes del recinto en seis puntos y evaluación del tránsito exterior, junto con un estudio específico de cuatro receptores asociados a GHPPI. El capítulo 7 de la Adenda Excepcional reconoce el aumento de niveles de ruido en construcción, operación y cierre y lo califica como poco significativo. Por ello, la consideración de esta materia se refiere a los escenarios y receptores efectivamente evaluados.

En cuanto a residuos sólidos y líquidos, el Proyecto contempla sistemas de manejo, segregación, almacenamiento temporal, conducción, tratamiento y disposición, según corresponda a las categorías evaluadas en el expediente ambiental. Respecto de residuos líquidos y lixiviados, el diseño considera impermeabilización basal, captación, conducción, almacenamiento, tratamiento, monitoreo, control operacional y contingencias destinadas a evitar contacto o exposición directa de la población y prevenir afectaciones al entorno.

En consecuencia, la preocupación por la salud fue considerada mediante la identificación de fuentes de emisión, receptores, modelaciones, diseño sanitario y sistemas de manejo y seguimiento del proyecto. La SEREMI de Salud de la Región del Maule, mediante Ordinario N° 879, de 16 de octubre de 2026, se pronunció conforme sobre la Adenda Excepcional. Los antecedentes y controles descritos constituyen el fundamento de la respuesta, en los términos del artículo 5 del Reglamento del SEIA.

Transporte de residuos y prevención de olores y derrames

Respecto de la caída o proyección de residuos o líquidos desde los camiones recolectores a las vías por la que transiten y el efecto que podrían tener sobre la contaminación del aire, el agua o la atracción de vectores el titular señala o propone una serie de medidas para controlar estas efectos o circunstancias.

El proyecto contempla medidas específicas, tanto para evitar el arrastre de material hacia las carpetas de rodado de los caminos públicos, como para asegurar que los vehículos que transportan residuos operen en condiciones de hermeticidad.

En relación con el control de arrastre de material, el proyecto considera la implementación de una Plataforma de Lavado de Ruedas ubicada en el sector de salida del recinto, cuyo objeto es remover adherencias de barro, polvo u otros materiales en neumáticos y partes inferiores de los camiones antes de su reincorporación a la red vial pública. Esta instalación forma parte de las obras permanentes del proyecto y su operación será obligatoria para todos los vehículos que egresen del recinto.

Complementariamente, se contempla la mantención periódica de los caminos interiores y del acceso inmediato al proyecto, a fin de evitar acumulación de material suelto susceptible de ser transportado hacia el exterior.

Respecto de la estanquidad de los vehículos, conforme a lo establecido en el numeral 4.2 “Cajas Compactadoras” del Anexo 1-P, “Rutas y Vehículos”, de la Adenda Complementaria, los camiones recolectores de residuos domiciliarios deberán estar equipados con cajas compactadoras herméticas o estancas, diseñadas para impedir derrames de líquidos percolados, caída de residuos sólidos o emisiones de olores durante el transporte.

Esta exigencia se encuentra igualmente incorporada en las bases de licitación de los servicios de recolección de residuos domiciliarios de las comunas usuarias. Asimismo, el numeral 11.1 del Anexo 1-F, “Plan de Operaciones”, citado en la Adenda Excepcional establece que solo podrán ingresar al recinto los camiones debidamente registrados por cada municipalidad y que cumplan las características técnicas definidas, lo que incluye la condición de hermeticidad.

De acuerdo con lo citado precedentemente y con el objeto de que se aclare totalmente las responsabilidades de la ocurrencia y solución de los posibles impactos por derrames y malos olores de los camiones recolectores en el trayecto desde la comuna hacia el relleno sanitario, y tomando en consideración la legislación vigente en estas materias, las respectivas responsabilidades son las siguientes:

- De la Prevención de ocurrencia de los Impactos: tanto desde el punto de vista legal como administrativo, la responsabilidad recae en la respectiva Municipalidad, ya sea que realice el servicio de recolección de residuos domiciliarios con flota propia o a través de un concesionario, debiendo velar permanente por el correcto mantenimiento operacional de la flota.
- De la corrección o solución de los Impactos: el Titular del proyecto será el encargado de destinar una cuadrilla equipada para realizar la limpieza y despeje del lugar afectado en el menor plazo posible, a partir del instante en que la empresa tome conocimiento de la ocurrencia de este tipo de situaciones. Asimismo, será el encargado de informar de estos hechos a la respectiva Municipalidad con el objeto de que se proceda a retirar de circulación el camión que provocó esta situación, para que se realice su reparación.

Finalmente el titular incluye en los compromisos ambientales voluntarios (CAV) (tabla 17 del capítulo 10 de la Adenda Excepcional) el compromiso de la limpieza de rutas de acceso al proyecto por derrames de lixiviados y/o residuos, señalando que en cada ocasión en que se tenga conocimiento de que algún camión recolector de residuos genere un derrame de líquidos percolados o derrame de residuos en la vía, en el trayecto hacia el proyecto, se procederá a enviar un vehículo equipado con elementos y equipos para realizar la limpieza del área afectada.

Evaluación de efectos sobre los recursos naturales renovables

Respecto de la eventual generación de efectos adversos significativos sobre los recursos naturales renovables, en los términos del artículo 11 letra b) de la Ley N°19.300 y del artículo 6 del D.S. N°40/2012 del Ministerio del Medio Ambiente, el Proyecto evaluó los potenciales impactos sobre los componentes flora, vegetación, fauna terrestre, suelo, recursos hídricos, aire y ecosistemas asociados, considerando las fases de construcción, operación y cierre.

Con relación al área de influencia y los ecosistemas terrestres y en respuesta a las observaciones formuladas sobre la delimitación del área de influencia, el titular complementó su fundamentación incorporando el análisis de los principales mecanismos de impacto sobre los ecosistemas, incluyendo la pérdida y alteración de hábitat, la fragmentación y conectividad biológica, el funcionamiento ecosistémico, la perturbación y desplazamiento de fauna, los efectos por ruido, iluminación y tránsito de maquinaria, la afectación potencial de especies de baja movilidad, y los servicios ecosistémicos y uso recreativo del territorio.

La delimitación del área de influencia se definió considerando las obras y acciones del Proyecto, las unidades vegetacionales presentes, los hábitats identificados para fauna terrestre y la distribución espacial de las especies registradas durante las campañas de terreno realizadas en primavera, verano, otoño e invierno.

Por lo que el titular muestra que la intervención directa se concentra en superficies acotadas del predio, mientras que el entorno mantiene extensas áreas con continuidad de hábitat y cobertura vegetal que permiten el desplazamiento y utilización del territorio por parte de la fauna presente.

Pasando al detalle de Flora y vegetación, respecto de la vegetación, se determinó que las formaciones presentes corresponden principalmente a comunidades esclerófilas con distintos grados de intervención humana producto de actividades agropecuarias, extracción de leña y pastoreo.

La corta y reposición de vegetación se describen en los antecedentes del PAS 148 (Anexo 4-H de la Adenda Excepcional). La reforestación sectorial se distingue de las medidas de mitigación, reparación y compensación de impactos significativos establecidas en el capítulo 8 de la Adenda Excepcional.

Por lo que el titular señala que la composición y estructura general de la vegetación presente en el área de influencia no experimentará una alteración significativa que comprometa su permanencia a largo plazo.

En fauna, el capítulo 7 de la Adenda Excepcional identifica la pérdida de hábitat COFT-1 durante construcción y OFT-1 durante operación, ambas calificadas como significativas. El capítulo 8 de la Adenda Excepcional presenta las medidas de mitigación MMF-1, rehabilitación de 0,85 ha, y MMF-2, construcción de refugios para fauna nativa.

Durante las campañas de caracterización fueron registrados mamíferos, aves, reptiles y anfibios, incluyendo especies endémicas y especies clasificadas como "Casi Amenazadas". No obstante, no se registraron especies clasificadas en categorías "En Peligro Crítico", "En Peligro" o "Vulnerable" dentro del área de intervención directa.

Considerando las exigencias formuladas durante la evaluación ambiental, el titular complementó las medidas de protección y seguimiento mediante un Programa de Protección y Monitoreo de Fauna que incorpora compromisos verificables, indicadores de seguimiento, metodologías de monitoreo, frecuencia de ejecución y medidas correctivas.

Entre las medidas comprometidas destacan:

- Monitoreo mediante transectos, búsqueda activa, estaciones de observación y cámaras trampa.
- Registro georreferenciado de ejemplares, refugios, madrigueras, huellas y otros indicios.
- Control de velocidad de vehículos al interior del proyecto.
- Capacitación ambiental obligatoria para trabajadores.
- Prohibición de caza, captura, alimentación o perturbación de fauna silvestre.
- Control de iluminación nocturna en sectores sensibles.
- Protección de especies de baja movilidad mediante medidas de rescate y relocalización cuando corresponda.

Asimismo, se establecieron criterios de activación de medidas correctivas frente a eventos tales como atropellos, afectación directa de ejemplares, alteración de refugios o incumplimiento de medidas operacionales.

Respecto del recurso suelo, se mostró que predominan unidades de capacidad de uso IV y VII, correspondientes a terrenos con limitaciones para el desarrollo de actividades agrícolas intensivas.

Los análisis efectuados muestran bajos niveles de erosión potencial y descartan procesos erosivos significativos asociados a la ejecución del Proyecto.

Las interacciones hídricas consideradas comprenden el atravieso de la Quebrada Sin Nombre 1 por el camino, la intervención de la Quebrada Sin Nombre 2 por el dique y las descargas de aguas lluvias y RIL tratado al canal Derrame Cruchaga. Estas obras están descritas separadamente en los anexos 4-I-1 a 4-I-4 de la Adenda Excepcional.

Respecto de emisiones atmosféricas, olores y perturbaciones operacionales, la evaluación consideró los efectos del ruido, tránsito de maquinaria, iluminación nocturna y otras actividades propias de la construcción y operación.

Los antecedentes de modelación concluyen que los efectos se mantienen acotados al entorno próximo del proyecto y que no se producirían alteraciones relevantes respecto de las condiciones de línea de base consideradas en la evaluación.

Adicionalmente, se incorporan medidas operacionales destinadas a reducir potenciales perturbaciones sobre la fauna y los ecosistemas circundantes, incluyendo gestión de residuos, control de iluminación y restricciones operacionales en sectores sensibles.

De acuerdo con los antecedentes técnicos presentados, el Proyecto incorpora medidas de prevención, mitigación, seguimiento y control para los componentes flora, vegetación, fauna, suelo, recursos hídricos y aire.

La evaluación reconoce la existencia de una pérdida de hábitat asociada a las superficies de intervención del Proyecto, incluyendo las áreas destinadas a infraestructura y la Zona de Acopio de Material de Excavación. Asimismo, se identifican efectos de perturbación, modificación y pérdida de hábitat para fauna terrestre que fueron considerados en la evaluación ambiental.

La existencia de efectos adversos significativos sobre el componente fauna constituye una de las circunstancias que fundamentan el ingreso del Proyecto mediante un Estudio de Impacto Ambiental (EIA), en conformidad con el artículo 11 letra b) de la Ley N°19.300 y el artículo 6 del D.S. N°40/2012.

El titular presenta que, mediante la implementación de las medidas de protección, rescate, relocalización, monitoreo y seguimiento comprometidas, los efectos identificados sobre los recursos naturales renovables pueden ser adecuadamente gestionados durante las fases de construcción, operación y cierre del Proyecto.

1400. Observante: Manuel Salazar Rojas

Observación:

Impacto a la agricultura, a los animales, al agua, aves, al aire, a las personas, ruina total para todo el medio ambiente.

Evaluación técnica de la observación:

La Dirección Regional del Maule del Servicio de Evaluación Ambiental considera pertinente la observación, en tanto aborda materias ambientales evaluadas durante el procedimiento. A continuación, se entrega la consideración correspondiente

Evaluación de riesgos para la salud de la población

Respecto de la salud de las personas, se indica que en relación al artículo 5° del Reglamento del SEIA, sobre si el proyecto genera o presenta riesgos para la salud de las personas, el proponente incorporó en la Evaluación del Proyecto la identificación, estimación, modelación y evaluación de las emisiones atmosféricas, gases, olores, ruido, residuos sólidos y residuos líquidos generados durante las fases de construcción, operación y cierre, considerando los receptores humanos presentes en el área de influencia, las condiciones de exposición potencial y las medidas de prevención, manejo, control operacional y contingencia comprometidas en el expediente ambiental.

Respecto de emisiones atmosféricas, el Proyecto evaluó material particulado respirable MP10 y MP2,5, así como gases asociados a combustión y operación de maquinaria, equipos y transporte, incluyendo NOx, SO2 y CO. La evaluación consideró las fuentes emisoras asociadas a movimiento de tierras, excavaciones, nivelación, compactación, circulación de vehículos, operación de maquinaria y tránsito por caminos internos y externos. Los resultados fueron analizados mediante modelación atmosférica y evaluación por receptor, considerando condiciones meteorológicas locales y receptores humanos cercanos. A partir de dichos antecedentes, se fundamentó en el estudio de especialidad, que no se identifican condiciones de exposición capaces de generar efectos adversos significativos sobre la salud de las personas.

El proyecto contempla aplicación de supresores de polvo en caminos internos, control de velocidad, mantención de vehículos y maquinaria y lavado de ruedas. El Anexo 1-H de la Adenda Excepcional precisa que se eliminó el uso de RIL tratado para humectación de caminos; su reutilización interna corresponde al lavado de ruedas.

En relación con olores, el Proyecto identificó las fuentes odorantes asociadas a la operación propia del relleno sanitario y desarrolló modelaciones de dispersión odorante, considerando escenarios representativos de funcionamiento, delimitación de isocurvas y receptores humanos presentes en el área de influencia. La evaluación consideró la descarga de residuos, operación del frente activo, manejo de residuos y generación de biogás, junto con medidas de control operacional, tales como cobertura operacional, manejo controlado de residuos, control del frente activo, control de biogás y medidas de contingencia frente a eventos operacionales específicos. Conforme a los resultados obtenidos, no se prevé una exposición de magnitud, frecuencia o duración que configure efectos adversos significativos sobre la salud de las personas.

Respecto del ruido, el expediente incorpora una línea de base de 28 receptores, modelaciones de las fuentes del recinto en seis puntos y evaluación del tránsito exterior, junto con un estudio específico de cuatro receptores asociados a GHPPI. El capítulo 7 de la Adenda Excepcional reconoce el aumento de

niveles de ruido en construcción, operación y cierre y lo califica como poco significativo. Por ello, la consideración de esta materia se refiere a los escenarios y receptores efectivamente evaluados.

En cuanto a residuos sólidos y líquidos, el Proyecto contempla sistemas de manejo, segregación, almacenamiento temporal, conducción, tratamiento y disposición, según corresponda a las categorías evaluadas en el expediente ambiental. Respecto de residuos líquidos y lixiviados, el diseño considera impermeabilización basal, captación, conducción, almacenamiento, tratamiento, monitoreo, control operacional y contingencias destinadas a evitar contacto o exposición directa de la población y prevenir afectaciones al entorno.

En consecuencia, la preocupación por la salud fue considerada mediante la identificación de fuentes de emisión, receptores, modelaciones, diseño sanitario y sistemas de manejo y seguimiento del proyecto. La SEREMI de Salud de la Región del Maule, mediante Ordinario N° 879, de 16 de octubre de 2026, se pronunció conforme sobre la Adenda Excepcional. Los antecedentes y controles descritos constituyen el fundamento de la respuesta, en los términos del artículo 5 del Reglamento del SEIA.

Emisiones atmosféricas y calidad del aire

Respecto de la Calidad del aire en el área del proyecto, actualmente las concentraciones de MP2,5 superan la norma en todos los períodos analizados, siendo el período 2017-2019 el de mayor concentración (29,0 $\mu g/m^3$). Las comunas de Villa Alegre y Yerbas Buenas se encuentran declaradas zonas saturadas por MP2,5 (promedio anual y 24 horas), condición bajo la cual se desarrollará el proyecto. Asimismo, la estación de monitoreo de Linares registra superación de la norma para MP2,5, aunque no dispone de datos para MP10 ni para gases (NO_2, SO_2 y CO).

Para evaluar las emisiones del proyecto, se utilizó el modelo de dispersión atmosférica WRF/CALPUFF, considerando receptores de área y puntos habitados cercanos. Se modelaron emisiones de MP10, MP2,5 y gases, concluyéndose que las concentraciones proyectadas son muy bajas, se concentran principalmente dentro del área del proyecto y no generan aportes significativos en las zonas pobladas cercanas.

Los resultados muestran que el proyecto no altera de manera relevante la calidad del aire existente, estimándose incluso un aumento de 0,00% en la concentración promedio de 24 horas de MP2,5 en la estación Linares. Conforme a los criterios vigentes del SEIA para zonas saturadas, se descarta que las emisiones del proyecto generen riesgos significativos para la salud de la población o efectos adversos por exposición a MP2,5.

Si bien el proyecto se emplaza en una zona declarada saturada por MP2,5 mediante el D.S. N° 7/2021 del MMA, actualmente no existe un Plan de Descontaminación Atmosférica (PDA) vigente que exija compensación de emisiones. No obstante, se implementarán medidas de control como:

- Mantención periódica de vehículos y maquinaria.
- Revisión técnica vigente de todos los equipos.
- Aplicación de supresores de polvo en caminos interiores.
- Limitación de velocidad a 30 km/h.
- Uso de vehículos y maquinaria con estándar EURO V.

Las emisiones asociadas a las fases de construcción, operación y cierre son de magnitud reducida y no constituyen un aumento significativo respecto de las concentraciones actuales, por lo que el proyecto no generaría impactos relevantes sobre la calidad del aire ni sobre la salud y calidad de vida de la población.

Calidad del agua y protección de quebradas

Respecto a la preocupación por la afectación a aguas y en particular por las quebradas, se indica que de acuerdo con los antecedentes presentados, la construcción de la obra de atravieso considera medidas preventivas orientadas a resguardar la calidad de las aguas, entre ellas la ejecución preferente de las obras en seco, la prohibición de almacenamiento de materiales en el cauce o sus riberas, la revisión permanente del estado mecánico de la maquinaria, el registro fotográfico diario de las condiciones del escurrimiento y la implementación de medidas correctivas ante eventuales incrementos de turbidez u otras alteraciones atribuibles a las faenas.

Asimismo, se contempla un programa de monitoreo aguas arriba y aguas abajo de la intervención, basado en parámetros de la NCh 1333, incluyendo un monitoreo previo para establecer la condición basal de calidad de aguas.

Adicionalmente, el proyecto incorpora medidas de diseño destinadas a prevenir afectaciones sobre aguas superficiales y subterráneas derivadas de la operación del relleno sanitario. Entre estas se consideran sistemas de impermeabilización basal, captación y conducción de lixiviados, planta de tratamiento de lixiviados, monitoreo de aguas subterráneas conforme al D.S. N°189/2005 y planes de contingencia para eventuales fallas de los sistemas de manejo.

El efluente de la PTL contempla reutilización en la plataforma de lavado de ruedas y descarga al canal Derrame Cruchaga. El Anexo 1-H de la Adenda Excepcional estima una descarga promedio de 8,01 m^3/día y máxima de 15,42 m^3/día, e incorpora calidad de tratamiento, balance y manejo de las piscinas. El Anexo 4-I-4 de la Adenda Excepcional describe la obra de descarga de RIL tratado.

En consideración a lo anterior, y atendiendo a que la alteración del cauce corresponde a una intervención puntual que incorpora medidas de control, seguimiento y monitoreo específicas para resguardar la calidad del recurso hídrico, no se advierten antecedentes que permitan sostener la generación de efectos adversos significativos sobre la calidad de las aguas superficiales en relación con su condición de línea de base. Asimismo, las medidas de diseño y operación propuestas permiten prevenir potenciales aportes de contaminantes derivados de lixiviados, aguas servidas y otros residuos líquidos asociados al proyecto.

Por tanto, se estima que la magnitud y duración de los efectos sobre la calidad de las aguas no alcanzan la significancia requerida para configurar la circunstancia contemplada en el artículo 11 letra b) de la Ley N°19.300, en relación con el literal c) del artículo 6 del D.S. N°40/2012.

En consecuencia, sobre la base de los antecedentes aportados por el Titular, es posible concluir que el proyecto no generaría efectos adversos significativos sobre la calidad de las aguas superficiales ni subterráneas, descartándose la configuración del criterio establecido en el artículo 6 letra c) del Reglamento del SEIA para este componente.

Calidad de aguas subterráneas

Respecto de la calidad de aguas subterráneas, el proponente presentó durante el proceso de evaluación antecedentes técnicos que respaldan que se han considerado las medidas necesarias para evitar la afectación de la calidad de las aguas subterráneas.

El ADF se emplaza en una unidad volcánica de baja permeabilidad del cerro Quilipín; las captaciones cercanas se vinculan a la unidad acuífera Putagán Norte. El Anexo 3-U de la Adenda Excepcional evalúa la posible circulación por el macizo fracturado e incorpora escenarios accidentales de infiltración.

Asimismo, los suelos predominantes corresponden a materiales arcillosos de baja permeabilidad, lo que reduce significativamente el potencial de infiltración y percolación de contaminantes hacia el subsuelo.

El ADF contempla impermeabilización basal y de taludes y un sistema de captación y conducción de lixiviados hacia la PTL, según el diseño sanitario presentado para el relleno y el PAS 141 (Anexo 4-E de la Adenda Complementaria). Estos elementos se integran con el estudio hidrogeológico y el seguimiento del agua subterránea.

Presenta las formas de Manejo de lixiviados, sobre el recubrimiento basal se instalará un sistema de captación y conducción de lixiviados hacia una planta de tratamiento. Este sistema evita el escurrimiento libre de lixiviados sobre la superficie del relleno o los terrenos aledaños, descartándose la contaminación del suelo y de los cuerpos de agua cercanos.

Realiza una Evaluación hidrogeológica y análisis de las condiciones del área, el proyecto reconoce que el cerro Quilipín presenta procesos de meteorización y fracturamiento que podrían generar porosidad secundaria y favorecer localmente la circulación de aguas subterráneas. Considerando esta condición, el EIA incorporó una modelación hidrogeológica conservadora que representa el macizo rocoso como un medio fracturado.

El Anexo 3-U de la Adenda Excepcional analiza infiltración mediante HELP V4 y transporte mediante MODFLOW-NWT y MT3D-USGS, con un horizonte de 51 años que incluye operación, cierre y postcierre. Considera defectos y perforaciones en las capas de impermeabilización y utiliza compuestos nitrogenados y cloruros para representar el transporte bajo los escenarios evaluados.

Los compuestos nitrogenados modelados no alcanzan las diez captaciones identificadas. Para cloruros, representados como trazador conservativo, la pluma podría aproximarse al pozo N.° 3 al final del horizonte de 51 años, con concentraciones modeladas de 0 a 5 mg/L. El estudio concluye un riesgo sanitario aceptable bajo las condiciones evaluadas.

Propone medidas de control y monitoreo, una vez iniciada la fase de operación, se realizará monitoreo de aguas subterráneas tanto en los pozos exigidos por el D.S. N°189/05 del MINSAL como en aquellos comprometidos por el proyecto.

Adicionalmente, como Compromiso Ambiental Voluntario, el titular implementará una red de monitoreo compuesta por 10 puntos de control, superando las exigencias mínimas de la normativa vigente. Los resultados obtenidos serán informados periódicamente a los sistemas de Agua Potable Rural (APR) de Putagán y Coironal.

En consecuencia, la preocupación por afectación de aguas subterráneas fue abordada mediante caracterización de captaciones, modelación de infiltración y transporte, impermeabilización, manejo de lixiviados y monitoreo. Estos antecedentes sustentan la conclusión del Anexo 3-U de la Adenda Excepcional sobre riesgo sanitario aceptable en las condiciones y horizonte evaluados y permiten responder respecto de las captaciones identificadas.

Evaluación de efectos sobre los recursos naturales renovables

Respecto de la eventual generación de efectos adversos significativos sobre los recursos naturales renovables, en los términos del artículo 11 letra b) de la Ley N°19.300 y del artículo 6 del D.S.

N°40/2012 del Ministerio del Medio Ambiente, el Proyecto evaluó los potenciales impactos sobre los componentes flora, vegetación, fauna terrestre, suelo, recursos hídricos, aire y ecosistemas asociados, considerando las fases de construcción, operación y cierre.

Con relación al área de influencia y los ecosistemas terrestres y en respuesta a las observaciones formuladas sobre la delimitación del área de influencia, el titular complementó su fundamentación incorporando el análisis de los principales mecanismos de impacto sobre los ecosistemas, incluyendo la pérdida y alteración de hábitat, la fragmentación y conectividad biológica, el funcionamiento ecosistémico, la perturbación y desplazamiento de fauna, los efectos por ruido, iluminación y tránsito de maquinaria, la afectación potencial de especies de baja movilidad, y los servicios ecosistémicos y uso recreativo del territorio.

La delimitación del área de influencia se definió considerando las obras y acciones del Proyecto, las unidades vegetacionales presentes, los hábitats identificados para fauna terrestre y la distribución espacial de las especies registradas durante las campañas de terreno realizadas en primavera, verano, otoño e invierno.

Por lo que el titular muestra que la intervención directa se concentra en superficies acotadas del predio, mientras que el entorno mantiene extensas áreas con continuidad de hábitat y cobertura vegetal que permiten el desplazamiento y utilización del territorio por parte de la fauna presente.

Pasando al detalle de Flora y vegetación, respecto de la vegetación, se determinó que las formaciones presentes corresponden principalmente a comunidades esclerófilas con distintos grados de intervención humana producto de actividades agropecuarias, extracción de leña y pastoreo.

La corta y reposición de vegetación se describen en los antecedentes del PAS 148 (Anexo 4-H de la Adenda Excepcional). La reforestación sectorial se distingue de las medidas de mitigación, reparación y compensación de impactos significativos establecidas en el capítulo 8 de la Adenda Excepcional.

Por lo que el titular señala que la composición y estructura general de la vegetación presente en el área de influencia no experimentará una alteración significativa que comprometa su permanencia a largo plazo.

En fauna, el capítulo 7 de la Adenda Excepcional identifica la pérdida de hábitat COFT-1 durante construcción y OFT-1 durante operación, ambas calificadas como significativas. El capítulo 8 de la Adenda Excepcional presenta las medidas de mitigación MMF-1, rehabilitación de 0,85 ha, y MMF-2, construcción de refugios para fauna nativa.

Durante las campañas de caracterización fueron registrados mamíferos, aves, reptiles y anfibios, incluyendo especies endémicas y especies clasificadas como "Casi Amenazadas". No obstante, no se registraron especies clasificadas en categorías "En Peligro Crítico", "En Peligro" o "Vulnerable" dentro del área de intervención directa.

Considerando las exigencias formuladas durante la evaluación ambiental, el titular complementó las medidas de protección y seguimiento mediante un Programa de Protección y Monitoreo de Fauna que incorpora compromisos verificables, indicadores de seguimiento, metodologías de monitoreo, frecuencia de ejecución y medidas correctivas.

Entre las medidas comprometidas destacan:

- Monitoreo mediante transectos, búsqueda activa, estaciones de observación y cámaras trampa.
- Registro georreferenciado de ejemplares, refugios, madrigueras, huellas y otros indicios.
- Control de velocidad de vehículos al interior del proyecto.

- Capacitación ambiental obligatoria para trabajadores.
- Prohibición de caza, captura, alimentación o perturbación de fauna silvestre.
- Control de iluminación nocturna en sectores sensibles.
- Protección de especies de baja movilidad mediante medidas de rescate y relocalización cuando corresponda.

Asimismo, se establecieron criterios de activación de medidas correctivas frente a eventos tales como atropellos, afectación directa de ejemplares, alteración de refugios o incumplimiento de medidas operacionales.

Respecto del recurso suelo, se mostró que predominan unidades de capacidad de uso IV y VII, correspondientes a terrenos con limitaciones para el desarrollo de actividades agrícolas intensivas.

Los análisis efectuados muestran bajos niveles de erosión potencial y descartan procesos erosivos significativos asociados a la ejecución del Proyecto.

Las interacciones hídricas consideradas comprenden el atravieso de la Quebrada Sin Nombre 1 por el camino, la intervención de la Quebrada Sin Nombre 2 por el dique y las descargas de aguas lluvias y RIL tratado al canal Derrame Cruchaga. Estas obras están descritas separadamente en los anexos 4-I-1 a 4-I-4 de la Adenda Excepcional.

Respecto de emisiones atmosféricas, olores y perturbaciones operacionales, la evaluación consideró los efectos del ruido, tránsito de maquinaria, iluminación nocturna y otras actividades propias de la construcción y operación.

Los antecedentes de modelación concluyen que los efectos se mantienen acotados al entorno próximo del proyecto y que no se producirían alteraciones relevantes respecto de las condiciones de línea de base consideradas en la evaluación.

Adicionalmente, se incorporan medidas operacionales destinadas a reducir potenciales perturbaciones sobre la fauna y los ecosistemas circundantes, incluyendo gestión de residuos, control de iluminación y restricciones operacionales en sectores sensibles.

De acuerdo con los antecedentes técnicos presentados, el Proyecto incorpora medidas de prevención, mitigación, seguimiento y control para los componentes flora, vegetación, fauna, suelo, recursos hídricos y aire.

La evaluación reconoce la existencia de una pérdida de hábitat asociada a las superficies de intervención del Proyecto, incluyendo las áreas destinadas a infraestructura y la Zona de Acopio de Material de Excavación. Asimismo, se identifican efectos de perturbación, modificación y pérdida de hábitat para fauna terrestre que fueron considerados en la evaluación ambiental.

La existencia de efectos adversos significativos sobre el componente fauna constituye una de las circunstancias que fundamentan el ingreso del Proyecto mediante un Estudio de Impacto Ambiental (EIA), en conformidad con el artículo 11 letra b) de la Ley N°19.300 y el artículo 6 del D.S. N°40/2012.

El titular presenta que, mediante la implementación de las medidas de protección, rescate, relocalización, monitoreo y seguimiento comprometidas, los efectos identificados sobre los recursos naturales renovables pueden ser adecuadamente gestionados durante las fases de construcción, operación y cierre del Proyecto.

Actividad agrícola para el consumo doméstico.

Respecto de la preocupación por el impacto asociado a las labores agrícolas por la cercanía a la presencia de un relleno sanitario se hace presente que la evaluación ambiental concluyó que no se prevén impactos significativos sobre la producción agrícola local. En la respuesta 1.12.3 de la Adenda Excepcional el titular complementó la descripción de las actividades económicas, productivas y de subsistencia identificadas en los predios y sectores rurales localizados dentro del Área de Influencia. Conforme a los antecedentes levantados durante las campañas de terreno realizadas, así como la observación territorial y revisión cartográfica desarrolladas durante la evaluación ambiental del Proyecto, en el área evaluada predominan actividades rurales de carácter familiar y de pequeña escala, asociadas principalmente a uso agrícola, agropecuario y de subsistencia.

En este contexto, se identificaron huertos familiares, frutales menores, cultivos de autoconsumo, superficies de cultivo estacional, pastizales y sectores destinados a uso agropecuario menor y consumo animal, desarrollados principalmente en predios rurales dispersos de los sectores La Faja, Putagán, Gumera y Santa Marina. Para complementar dicha caracterización, se incorpora la siguiente tabla descriptiva referencial de actividades económicas, productivas y de subsistencia identificadas en el Área de Influencia:

Tabla. Actividades económicas, productivas y subsistencia del A.I

Sector	Tipo de actividad	Cultivo/Uso identificado	Superficie aproximada observada
La Faja	Subsistencia familiar	Huertos familiares y frutales menores	Menor a 0,5 ha
La Faja	Agropecuario menor	Pastizales y consumo animal	0,5 a 2 ha
Putagán	Agrícola familiar	Cultivos estacionales y autoconsumo	0,5 a 1 ha
Putagán	Agropecuario menor	Praderas y uso animal doméstico	1 a 3 ha
Gumera	Subsistencia rural	Huertos, frutales menores y aves de corral	Menor a 0,5 ha
Gumera	Agrícola menor	Cultivo estacional de pequeña escala	0,5 a 1 ha
Santa Marina	Agropecuario familiar	Pastizales y uso pecuario menor	1 a 3 ha
Santa Marina	Subsistencia familiar	Huertos y producción menor de autoconsumo	Menor a 0,5 ha

Fuente: ELB Medio Humano

Las superficies informadas, corresponden a estimaciones obtenidas a partir de observación territorial, antecedentes levantados durante campañas de terreno y revisión cartográfica disponible y tiene por objeto ampliar la caracterización rural y productiva del componente Medio Humano previamente incorporada en el expediente

Además, el titular incorporó diversos Compromisos Ambientales Voluntarios destinados a fortalecer el desarrollo económico y productivo del territorio.

Entre ellos destaca el Plan de Fomento de la Apicultura y Apoyo a la Actividad Agrícola, cuyo objetivo es contribuir al fortalecimiento de las actividades agropecuarias presentes en el área de influencia mediante:

- Asistencia técnica especializada a productores locales.
- Capacitación periódica impartida por profesionales del área agrícola.
- Apoyo al fortalecimiento de la actividad apícola.

- Mejoramiento de infraestructura productiva existente, incluyendo apoyo a invernaderos y otras instalaciones agrícolas.
- Promoción de iniciativas asociativas y fortalecimiento de capacidades productivas locales.
- Coordinación con programas e instrumentos públicos de fomento agropecuario disponibles en las comunas del área de influencia.

Además, en materia específica de olores y su eventual relación con las actividades agrícolas, el titular comprometió las siguientes medidas y programas de seguimiento:

- Seguimiento de emisiones odorantes.
- Evaluación de funcionamiento y eficiencia del sistema de reducción de olores.
- Monitoreo de olores en aire ambiente.
- Seguimiento y gestión de reclamos por olores.
- Control operacional de la Planta de Tratamiento.
- Implementación del Plan de Apoyo a la Actividad Agrícola.
- Fumigación preventiva de viviendas en caso de ser necesaria para evitar la proliferación de vectores, particularmente moscas.

En consecuencia, la evaluación ambiental determinó que existen medidas de control, supervisión y seguimiento destinadas a prevenir posibles afectaciones al entorno agrícola, manteniéndose la conclusión de que el proyecto no generará impactos significativos sobre las actividades productivas del área de influencia.

1401. Observante: Jose Miguel Fuentes Cofré

Observación:

Contaminan nuestro aire, agua y tierra moscas y ratones van a invadirnos y somos adultos mayores ¿cómo nos va a resguardar la empresa?

Evaluación técnica de la observación:

La Dirección Regional del Maule del Servicio de Evaluación Ambiental considera pertinente la observación, en tanto aborda materias ambientales evaluadas durante el procedimiento. A continuación, se entrega la consideración correspondiente

Evaluación de riesgos para la salud de la población

Respecto de la salud de las personas, se indica que en relación al artículo 5° del Reglamento del SEIA, sobre si el proyecto genera o presenta riesgos para la salud de las personas, el proponente incorporó en la Evaluación del Proyecto la identificación, estimación, modelación y evaluación de las emisiones atmosféricas, gases, olores, ruido, residuos sólidos y residuos líquidos generados durante las fases de construcción, operación y cierre, considerando los receptores humanos presentes en el área de influencia, las condiciones de exposición potencial y las medidas de prevención, manejo, control operacional y contingencia comprometidas en el expediente ambiental.

Respecto de emisiones atmosféricas, el Proyecto evaluó material particulado respirable MP10 y MP2,5, así como gases asociados a combustión y operación de maquinaria, equipos y transporte, incluyendo NOx, SO2 y CO. La evaluación consideró las fuentes emisoras asociadas a movimiento de tierras, excavaciones, nivelación, compactación, circulación de vehículos, operación de maquinaria y tránsito por caminos internos y externos. Los resultados fueron analizados mediante modelación atmosférica y evaluación por receptor, considerando condiciones meteorológicas locales y receptores humanos cercanos. A partir de dichos antecedentes, se fundamentó en el estudio de especialidad, que no se identifican condiciones de exposición capaces de generar efectos adversos significativos sobre la salud de las personas.

El proyecto contempla aplicación de supresores de polvo en caminos internos, control de velocidad, mantención de vehículos y maquinaria y lavado de ruedas. El Anexo 1-H de la Adenda Excepcional precisa que se eliminó el uso de RIL tratado para humectación de caminos; su reutilización interna corresponde al lavado de ruedas.

En relación con olores, el Proyecto identificó las fuentes odorantes asociadas a la operación propia del relleno sanitario y desarrolló modelaciones de dispersión odorante, considerando escenarios representativos de funcionamiento, delimitación de isocurvas y receptores humanos presentes en el área de influencia. La evaluación consideró la descarga de residuos, operación del frente activo, manejo de residuos y generación de biogás, junto con medidas de control operacional, tales como cobertura operacional, manejo controlado de residuos, control del frente activo, control de biogás y medidas de contingencia frente a eventos operacionales específicos. Conforme a los resultados obtenidos, no se prevé una exposición de magnitud, frecuencia o duración que configure efectos adversos significativos sobre la salud de las personas.

Respecto del ruido, el expediente incorpora una línea de base de 28 receptores, modelaciones de las fuentes del recinto en seis puntos y evaluación del tránsito exterior, junto con un estudio específico de cuatro receptores asociados a GHPPI. El capítulo 7 de la Adenda Excepcional reconoce el aumento de

niveles de ruido en construcción, operación y cierre y lo califica como poco significativo. Por ello, la consideración de esta materia se refiere a los escenarios y receptores efectivamente evaluados.

En cuanto a residuos sólidos y líquidos, el Proyecto contempla sistemas de manejo, segregación, almacenamiento temporal, conducción, tratamiento y disposición, según corresponda a las categorías evaluadas en el expediente ambiental. Respecto de residuos líquidos y lixiviados, el diseño considera impermeabilización basal, captación, conducción, almacenamiento, tratamiento, monitoreo, control operacional y contingencias destinadas a evitar contacto o exposición directa de la población y prevenir afectaciones al entorno.

En consecuencia, la preocupación por la salud fue considerada mediante la identificación de fuentes de emisión, receptores, modelaciones, diseño sanitario y sistemas de manejo y seguimiento del proyecto. La SEREMI de Salud de la Región del Maule, mediante Ordinario N° 879, de 16 de octubre de 2026, se pronunció conforme sobre la Adenda Excepcional. Los antecedentes y controles descritos constituyen el fundamento de la respuesta, en los términos del artículo 5 del Reglamento del SEIA.

Emisiones atmosféricas y calidad del aire

Respecto de la Calidad del aire en el área del proyecto, actualmente las concentraciones de MP2,5 superan la norma en todos los períodos analizados, siendo el período 2017-2019 el de mayor concentración (29,0 $\mu g/m^3$). Las comunas de Villa Alegre y Yerbas Buenas se encuentran declaradas zonas saturadas por MP2,5 (promedio anual y 24 horas), condición bajo la cual se desarrollará el proyecto. Asimismo, la estación de monitoreo de Linares registra superación de la norma para MP2,5, aunque no dispone de datos para MP10 ni para gases (NO_2, SO_2 y CO).

Para evaluar las emisiones del proyecto, se utilizó el modelo de dispersión atmosférica WRF/CALPUFF, considerando receptores de área y puntos habitados cercanos. Se modelaron emisiones de MP10, MP2,5 y gases, concluyéndose que las concentraciones proyectadas son muy bajas, se concentran principalmente dentro del área del proyecto y no generan aportes significativos en las zonas pobladas cercanas.

Los resultados muestran que el proyecto no altera de manera relevante la calidad del aire existente, estimándose incluso un aumento de 0,00% en la concentración promedio de 24 horas de MP2,5 en la estación Linares. Conforme a los criterios vigentes del SEIA para zonas saturadas, se descarta que las emisiones del proyecto generen riesgos significativos para la salud de la población o efectos adversos por exposición a MP2,5.

Si bien el proyecto se emplaza en una zona declarada saturada por MP2,5 mediante el D.S. N° 7/2021 del MMA, actualmente no existe un Plan de Descontaminación Atmosférica (PDA) vigente que exija compensación de emisiones. No obstante, se implementarán medidas de control como:

- Mantención periódica de vehículos y maquinaria.
- Revisión técnica vigente de todos los equipos.
- Aplicación de supresores de polvo en caminos interiores.
- Limitación de velocidad a 30 km/h.
- Uso de vehículos y maquinaria con estándar EURO V.

Las emisiones asociadas a las fases de construcción, operación y cierre son de magnitud reducida y no constituyen un aumento significativo respecto de las concentraciones actuales, por lo que el proyecto no generaría impactos relevantes sobre la calidad del aire ni sobre la salud y calidad de vida de la población.

Calidad del agua y protección de quebradas

Respecto a la preocupación por la afectación a aguas y en particular por las quebradas, se indica que de acuerdo con los antecedentes presentados, la construcción de la obra de atravieso considera medidas preventivas orientadas a resguardar la calidad de las aguas, entre ellas la ejecución preferente de las obras en seco, la prohibición de almacenamiento de materiales en el cauce o sus riberas, la revisión permanente del estado mecánico de la maquinaria, el registro fotográfico diario de las condiciones del escurrimiento y la implementación de medidas correctivas ante eventuales incrementos de turbidez u otras alteraciones atribuibles a las faenas.

Asimismo, se contempla un programa de monitoreo aguas arriba y aguas abajo de la intervención, basado en parámetros de la NCh 1333, incluyendo un monitoreo previo para establecer la condición basal de calidad de aguas.

Adicionalmente, el proyecto incorpora medidas de diseño destinadas a prevenir afectaciones sobre aguas superficiales y subterráneas derivadas de la operación del relleno sanitario. Entre estas se consideran sistemas de impermeabilización basal, captación y conducción de lixiviados, planta de tratamiento de lixiviados, monitoreo de aguas subterráneas conforme al D.S. N°189/2005 y planes de contingencia para eventuales fallas de los sistemas de manejo.

El efluente de la PTL contempla reutilización en la plataforma de lavado de ruedas y descarga al canal Derrame Cruchaga. El Anexo 1-H de la Adenda Excepcional estima una descarga promedio de 8,01 m^3/día y máxima de 15,42 m^3/día, e incorpora calidad de tratamiento, balance y manejo de las piscinas. El Anexo 4-I-4 de la Adenda Excepcional describe la obra de descarga de RIL tratado.

En consideración a lo anterior, y atendiendo a que la alteración del cauce corresponde a una intervención puntual que incorpora medidas de control, seguimiento y monitoreo específicas para resguardar la calidad del recurso hídrico, no se advierten antecedentes que permitan sostener la generación de efectos adversos significativos sobre la calidad de las aguas superficiales en relación con su condición de línea de base. Asimismo, las medidas de diseño y operación propuestas permiten prevenir potenciales aportes de contaminantes derivados de lixiviados, aguas servidas y otros residuos líquidos asociados al proyecto.

Por tanto, se estima que la magnitud y duración de los efectos sobre la calidad de las aguas no alcanzan la significancia requerida para configurar la circunstancia contemplada en el artículo 11 letra b) de la Ley N°19.300, en relación con el literal c) del artículo 6 del D.S. N°40/2012.

En consecuencia, sobre la base de los antecedentes aportados por el Titular, es posible concluir que el proyecto no generaría efectos adversos significativos sobre la calidad de las aguas superficiales ni subterráneas, descartándose la configuración del criterio establecido en el artículo 6 letra c) del Reglamento del SEIA para este componente.

Calidad de aguas subterráneas

Respecto de la calidad de aguas subterráneas, el proponente presentó durante el proceso de evaluación antecedentes técnicos que respaldan que se han considerado las medidas necesarias para evitar la afectación de la calidad de las aguas subterráneas.

El ADF se emplaza en una unidad volcánica de baja permeabilidad del cerro Quilipín; las captaciones cercanas se vinculan a la unidad acuífera Putagán Norte. El Anexo 3-U de la Adenda Excepcional evalúa la posible circulación por el macizo fracturado e incorpora escenarios accidentales de infiltración.

Asimismo, los suelos predominantes corresponden a materiales arcillosos de baja permeabilidad, lo que reduce significativamente el potencial de infiltración y percolación de contaminantes hacia el subsuelo.

El ADF contempla impermeabilización basal y de taludes y un sistema de captación y conducción de lixiviados hacia la PTL, según el diseño sanitario presentado para el relleno y el PAS 141 (Anexo 4-E de la Adenda Complementaria). Estos elementos se integran con el estudio hidrogeológico y el seguimiento del agua subterránea.

Presenta las formas de Manejo de lixiviados, sobre el recubrimiento basal se instalará un sistema de captación y conducción de lixiviados hacia una planta de tratamiento. Este sistema evita el escurrimiento libre de lixiviados sobre la superficie del relleno o los terrenos aledaños, descartándose la contaminación del suelo y de los cuerpos de agua cercanos.

Realiza una Evaluación hidrogeológica y análisis de las condiciones del área, el proyecto reconoce que el cerro Quilipín presenta procesos de meteorización y fracturamiento que podrían generar porosidad secundaria y favorecer localmente la circulación de aguas subterráneas. Considerando esta condición, el EIA incorporó una modelación hidrogeológica conservadora que representa el macizo rocoso como un medio fracturado.

El Anexo 3-U de la Adenda Excepcional analiza infiltración mediante HELP V4 y transporte mediante MODFLOW-NWT y MT3D-USGS, con un horizonte de 51 años que incluye operación, cierre y postcierre. Considera defectos y perforaciones en las capas de impermeabilización y utiliza compuestos nitrogenados y cloruros para representar el transporte bajo los escenarios evaluados.

Los compuestos nitrogenados modelados no alcanzan las diez captaciones identificadas. Para cloruros, representados como trazador conservativo, la pluma podría aproximarse al pozo N.° 3 al final del horizonte de 51 años, con concentraciones modeladas de 0 a 5 mg/L. El estudio concluye un riesgo sanitario aceptable bajo las condiciones evaluadas.

Propone medidas de control y monitoreo, una vez iniciada la fase de operación, se realizará monitoreo de aguas subterráneas tanto en los pozos exigidos por el D.S. N°189/05 del MINSAL como en aquellos comprometidos por el proyecto.

Adicionalmente, como Compromiso Ambiental Voluntario, el titular implementará una red de monitoreo compuesta por 10 puntos de control, superando las exigencias mínimas de la normativa vigente. Los resultados obtenidos serán informados periódicamente a los sistemas de Agua Potable Rural (APR) de Putagán y Coironal.

En consecuencia, la preocupación por afectación de aguas subterráneas fue abordada mediante caracterización de captaciones, modelación de infiltración y transporte, impermeabilización, manejo de lixiviados y monitoreo. Estos antecedentes sustentan la conclusión del Anexo 3-U de la Adenda Excepcional sobre riesgo sanitario aceptable en las condiciones y horizonte evaluados y permiten responder respecto de las captaciones identificadas.

Prevención y control de vectores

En el proyecto considera el control de vectores en las fases de operación y cierre del proyecto. Al respecto, cabe señalar que el Proyecto contempla un sistema integrado de prevención, control, monitoreo

y respuesta ante contingencias, desarrollado específicamente para minimizar la presencia de moscas, roedores y aves asociadas a la operación del Área de Disposición Final (ADF), conforme a lo establecido en el D.S. N°189/2005 y en Anexo 1-O de la Adenda Complementaria.

En primer término, es importante indicar que la principal medida de control de vectores corresponde al adecuado manejo operacional del relleno sanitario. En este sentido, el proyecto considera la cobertura diaria de residuos con una capa de al menos 15 cm de material de cobertura, la compactación permanente de las celdas, el manejo controlado de lixiviados, la limpieza diaria del frente de trabajo y de las áreas operacionales, así como la mantención periódica de los caminos interiores. Estas medidas tienen por finalidad reducir la disponibilidad de alimento, refugio y condiciones favorables para la reproducción de vectores sanitarios, así como minimizar la generación de olores potencialmente atractivos para éstos.

Respecto del control de moscas, el Plan contempla medidas pasivas y activas. Entre las medidas pasivas se incluyen la cobertura diaria e intermedia de residuos, la compactación adecuada de las celdas, el manejo de lixiviados mediante sistemas cerrados, la limpieza permanente de las instalaciones y para las instalaciones y protección de los trabajadores el uso de barreras físicas tales como mallas mosquiteras, ventiladores y sistemas de cierre automático de puertas en las edificaciones del proyecto.

Complementariamente, se implementará un programa permanente de control químico ejecutado por una empresa autorizada por la Autoridad Sanitaria. Este programa considera la aplicación de insecticidas adulticidas y larvicidas mediante rotación de principios activos para evitar fenómenos de resistencia biológica. En los sectores de mayor criticidad, particularmente el frente de trabajo activo, la frecuencia de aplicación programada será cada 48 horas durante la temporada de mayor actividad de moscas (septiembre a abril), pudiendo incrementarse hasta una frecuencia diaria cuando las inspecciones sanitarias, condiciones climáticas u operacionales así lo requieran. En la Planta de Tratamiento de Lixiviados (PTL), piscinas de almacenamiento, báscula y lavado de ruedas se aplicarán controles semanales, mientras que en oficinas, planta de valorización y otros sectores la frecuencia será semanal o quincenal según los resultados del monitoreo.

Adicionalmente, se implementará un sistema de monitoreo mediante trampas para moscas tanto al interior como al exterior del proyecto. Al interior del recinto se instalarán puntos de monitoreo en sectores críticos, incluyendo el frente de trabajo, PTL, báscula y oficinas administrativas. Asimismo, se contempla una red de monitoreo en viviendas cercanas al proyecto, permitiendo detectar oportunamente cualquier incremento de poblaciones de moscas y adoptar medidas correctivas inmediatas.

Respecto del control de roedores, el proyecto contempla un sistema de manejo integrado basado prioritariamente en medidas preventivas y ecológicas. Entre ellas se consideran la cobertura diaria de residuos, control de malezas, eliminación de refugios, hermeticidad de instalaciones, uso de trampas mecánicas y electrónicas, monitoreo periódico de actividad, registro de madrigueras y capturas, además del fomento al control biológico mediante la instalación de perchas y cajas nido para aves rapaces presentes en el área, tales como lechuzas, chunchos y jotes. Estas medidas serán complementadas con evaluaciones periódicas que permitan ajustar las estrategias de control según los resultados obtenidos.

En relación con las aves, se contempla un sistema de prevención basado en la reducción de fuentes de atracción mediante la cobertura de residuos, limpieza diaria de sectores operacionales y control de derrames. Adicionalmente, en caso de ser necesario, se implementarán medidas disuasivas no letales, tales como cañones sonoros automáticos y dispositivos visuales tipo halcón, orientadas exclusivamente a evitar la concentración de aves en el frente de trabajo activo.

Asimismo, de manera complementaria al control de moscas, roedores y aves, el Proyecto contempla medidas específicas para prevenir el ingreso y permanencia de perros vagos y/o perros asilvestrados en las instalaciones, considerando que éstos pueden constituir un factor adicional de riesgo sanitario,

operacional y ambiental. Para ello, el Proyecto contará con un cierre perimetral continuo de 1,8 metros de altura alrededor de todo el recinto, conforme a lo establecido en el artículo 14 del D.S. N°189/2005, además de sistemas de control de acceso y vigilancia permanente que restringirán el ingreso de personas y animales no autorizados.

Adicionalmente, el Plan de Prevención de Contingencias y el Plan de Emergencias incorporan específicamente el escenario denominado "Inclusión de perros vagos y asilvestrados al recinto", estableciendo procedimientos de detección temprana, control y respuesta ante la presencia de estos animales. En caso de detectarse el ingreso de perros al área operacional, se activarán medidas destinadas a evitar su permanencia en sectores de disposición de residuos, minimizar la disponibilidad de fuentes de alimento mediante la cobertura diaria de residuos y mantener el resguardo sanitario y operacional de las instalaciones. Estas acciones serán complementadas con inspecciones periódicas del cierre perimetral, verificación de su integridad y registro de eventuales incidencias detectadas durante las fases de construcción, operación y cierre.

En cuanto a los medios de verificación y registros solicitados por la autoridad, el proyecto mantendrá un sistema documentado de seguimiento que incluirá registros diarios de cobertura y compactación, bitácoras de inspección sanitaria, registros de monitoreo de trampas, planillas de aplicación de insecticidas, certificados emitidos por la empresa especializada encargada del control de plagas, registros de capturas, reportes de medidas correctivas implementadas y respaldos digitales y físicos de todas las actividades ejecutadas. Dichos registros estarán disponibles para inspección por parte de la autoridad competente.

Finalmente, se informa que el Plan de Prevención de Contingencias y el Plan de Emergencias han sido actualizados para incorporar específicamente el escenario de proliferación de vectores (Capítulo 5 de la Adenda Excepcional). Ante un aumento significativo de moscas, roedores o aves, se activarán medidas de respuesta inmediata consistentes en el reforzamiento de coberturas, incremento de frecuencias de inspección, intensificación de aplicaciones de control sanitario, ampliación de puntos de monitoreo y ejecución de medidas correctivas focalizadas, manteniendo seguimiento permanente hasta recuperar las condiciones normales de operación. Estas acciones serán aplicables tanto durante la fase de operación como durante la fase de cierre del proyecto.

En consecuencia, considerando las características del diseño sanitario del relleno, las medidas operacionales permanentes, el programa específico de control de moscas, roedores y aves, el monitoreo dentro y fuera del área del proyecto, los mecanismos de verificación y los procedimientos de contingencia comprometidos, se concluye que el proyecto dispone de herramientas suficientes para prevenir, controlar y corregir oportunamente eventuales incrementos de vectores, descartándose la generación de impactos significativos sobre la salud de las personas o la calidad de vida de las comunidades del área de influencia.

Capacidad de uso del suelo, erosión y medidas de protección

Respecto de la afectación potencial sobre el recurso suelo, el titular presentó durante la evaluación ambiental antecedentes que muestran la posibilidad de degradación del suelo asociada a la construcción y operación del proyecto, particularmente por la disposición de residuos y la eventual generación de contaminantes.

Al respecto, la evaluación de los impactos señaló que el proyecto no producirá degradación significativa de los suelos aledaños, debido a que corresponde a un relleno sanitario diseñado y operado bajo los

estándares establecidos en el D.S. N.° 189/2005, diferenciándose de los antiguos basurales y vertederos utilizados históricamente.

La principal preocupación asociada a la degradación del suelo corresponde al potencial contacto de lixiviados con el terreno natural. Sin embargo, el diseño contempla sistemas de protección destinados precisamente a impedir dicha situación.

El diseño del Relleno Sanitario presenta un Sistema de protección del suelo, el Área de Disposición Final (ADF) considera un sistema de impermeabilización basal, un sistema de captación de lixiviados, un sistema de conducción de lixiviados hacia la Planta de Tratamiento de Lixiviados y medidas de control permanente de infiltraciones.

Estos sistemas cumplen con los artículos 20, 21 y 22 del D.S. N.° 189/2005 y tienen como objetivo impedir la infiltración de líquidos hacia el subsuelo, evitando la contaminación del suelo y de las aguas subterráneas. En consecuencia, se descarta la generación de impactos significativos por contaminación química de suelos derivados de la disposición final de residuos.

Respecto a la evaluación de la calidad y capacidad de uso del suelo, la caracterización ambiental determinó que los suelos presentes en el área de emplazamiento poseen un estado de conservación intermedio y un potencial agrícola limitado. Si bien algunos sectores podrían ser utilizados para actividades agrícolas, presentan restricciones naturales relacionadas con la profundidad efectiva del suelo, las pendientes, la pedregosidad, los procesos erosivos preexistentes y la intervención humana histórica.

Además, dichas condiciones no se presentan uniformemente dentro del predio, por estas razones se concluyó que el recurso suelo presenta una calidad ambiental basal media, que existe intervención previa relevante, con un potencial agrícola es relativamente bajo y que los impactos generados por el proyecto se restringen principalmente a las superficies directamente intervenidas por las obras.

Por lo anterior, la evaluación descarta impactos significativos sobre la pérdida de suelo o sobre su capacidad productiva fuera de las áreas de intervención directa.

En cuanto a la erosión del suelo, durante la evaluación se identificaron sectores con susceptibilidad de activación de procesos erosivos. Posteriormente, a solicitud de los organismos evaluadores, se elaboró la Línea Base de Erosión Actual del Suelo, incorporada como Anexo 3-X de la Adenda Excepcional, mediante la cual se caracterizó detalladamente el estado erosivo existente en el área de estudio.

Dicha línea base permitió identificar sectores con diferentes niveles de erosión, además de determinar áreas prioritarias de protección, permitir focalizar las medidas de control y establecer el programa de monitoreo.

A partir de la Línea Base de Erosión Actual se elaboró un Plan de Protección y Monitoreo aplicable durante toda la vida útil del proyecto. El plan incorpora medidas concretas, verificables y georreferenciadas, incluyendo la localización de las áreas de intervención, las superficies específicas de aplicación, el tipo de obra de conservación y el seguimiento durante construcción, operación y cierre.

A continuación, se describen las medidas de protección del suelo.

Revegetación de sectores erosionados, con el objetivo de incrementar cobertura vegetal y disminuir procesos erosivos. Se implementará revegetación en áreas previamente identificadas como prioritarias. La medida contempla la plantación y/o siembra de especies nativas, la recuperación progresiva de cobertura vegetal y la protección de individuos plantados.

Entre las especies consideradas destacan Litre (*Lithraea caustica*), Espino (*Vachellia caven*), Boldo (*Peumus boldus*), Huingán (*Schinus polygamus*), Romerillo (*Baccharis linearis*) y Trébol blanco (*Trifolium repens*).

La densidad de plantación variará entre 204 y 400 plantas por hectárea. Además, se contempla la preparación de terreno, construir casillas de plantación, instalara protección contra lagomorfos (conejos y liebres, principalmente) e instalar señalización de áreas restauradas.

Construcción de bancales de piedra. Tienen como objetivo reducir la erosión hídrica y favorecer la regeneración natural. Se construirán estructuras tipo media luna sobre curvas de nivel. Sus características son una longitud entre 3 y 8 metros, construcción con piedras del sector, funcionan como retención de escorrentía y acumulación de sedimentos.

Construcción de diques de polines. Tiene como función reducir la velocidad de escurrimiento y estabilizar cárcavas erosionadas. Se instalarán en cárcavas con erosión activa, sus características son de un ancho entre 3 y 5 metros, altura entre 0,5 y 1,5 metros, son estructuras ancladas con polines, alambre y clavos.

Instalación de fajinas, su objetivo es disminuir erosión superficial y favorecer la acumulación de suelo fértil. Se construirán sobre curvas de nivel, con una longitud entre 2 y 5 metros, confeccionadas con polines tratados y un diseño orientado a capturar sedimentos.

El Rescate y reutilización de suelo orgánico, tiene por objetivo recuperar la capa arable y favorecer los procesos de revegetación y restauración ecológica. Previo al inicio de las obras se rescatará la capa superficial del suelo, esto es de una profundidad aproximada: 30 cm, en total el volumen estimado: 97,2 m^3. Se obtendrá de la extracción desde áreas destinadas a oficinas y valorización de residuos y su reutilización será en sectores degradados.

Respecto del monitoreo del recurso suelo, el plan establece seguimiento durante toda la vida útil del proyecto, orientado a verificar la estabilidad de las áreas erosionadas, el funcionamiento de las obras de conservación, el éxito de la revegetación, la recuperación de cobertura vegetal, el control de cárcavas, la conservación del suelo orgánico recuperado y verificar la ausencia de nuevos procesos erosivos relevantes. Los resultados del monitoreo permitirán ajustar y reforzar las medidas de protección cuando sea necesario.

Finalmente, los principales impactos sobre el componente suelo corresponden a la intervención directa de superficies destinadas a obras permanentes y temporales, así como a procesos erosivos localizados preexistentes o inducidos por las actividades constructivas.

De lo anteriormente expuesto el proyecto incorpora sistemas de impermeabilización y captación de lixiviados que evitan la contaminación del suelo. Los impactos se restringen principalmente al área de intervención directa. El área presenta un potencial agrícola limitado y una condición basal ya intervenida. Se elaboró una Línea Base de Erosión Actual que permitió identificar áreas sensibles. Se implementará un Plan de Protección y Monitoreo durante toda la vida útil del proyecto. Se contemplan medidas de restauración, revegetación, estabilización de cárcavas y rescate de suelo orgánico.

El titular presenta antecedentes de que el proyecto no generará una pérdida significativa de suelo ni una degradación relevante de su capacidad para sustentar biodiversidad o usos productivos, manteniéndose controlados los riesgos de erosión y contaminación mediante las medidas de diseño, protección y seguimiento comprometidas.

1402. Observante: Blanca Cifuentes Abarza

Observación:

Se van a contaminar las aguas y yo siembro en mis tierras.

Evaluación técnica de la observación:

La Dirección Regional del Maule del Servicio de Evaluación Ambiental considera pertinente la observación, en tanto aborda materias ambientales evaluadas durante el procedimiento. A continuación, se entrega la consideración correspondiente

Calidad del agua y protección de quebradas

Respecto a la preocupación por la afectación a aguas y en particular por las quebradas, se indica que de acuerdo con los antecedentes presentados, la construcción de la obra de atravieso considera medidas preventivas orientadas a resguardar la calidad de las aguas, entre ellas la ejecución preferente de las obras en seco, la prohibición de almacenamiento de materiales en el cauce o sus riberas, la revisión permanente del estado mecánico de la maquinaria, el registro fotográfico diario de las condiciones del escurrimiento y la implementación de medidas correctivas ante eventuales incrementos de turbidez u otras alteraciones atribuibles a las faenas.

Asimismo, se contempla un programa de monitoreo aguas arriba y aguas abajo de la intervención, basado en parámetros de la NCh 1333, incluyendo un monitoreo previo para establecer la condición basal de calidad de aguas.

Adicionalmente, el proyecto incorpora medidas de diseño destinadas a prevenir afectaciones sobre aguas superficiales y subterráneas derivadas de la operación del relleno sanitario. Entre estas se consideran sistemas de impermeabilización basal, captación y conducción de lixiviados, planta de tratamiento de lixiviados, monitoreo de aguas subterráneas conforme al D.S. N°189/2005 y planes de contingencia para eventuales fallas de los sistemas de manejo.

El efluente de la PTL contempla reutilización en la plataforma de lavado de ruedas y descarga al canal Derrame Cruchaga. El Anexo 1-H de la Adenda Excepcional estima una descarga promedio de 8,01 m^3/día y máxima de 15,42 m^3/día, e incorpora calidad de tratamiento, balance y manejo de las piscinas. El Anexo 4-I-4 de la Adenda Excepcional describe la obra de descarga de RIL tratado.

En consideración a lo anterior, y atendiendo a que la alteración del cauce corresponde a una intervención puntual que incorpora medidas de control, seguimiento y monitoreo específicas para resguardar la calidad del recurso hídrico, no se advierten antecedentes que permitan sostener la generación de efectos adversos significativos sobre la calidad de las aguas superficiales en relación con su condición de línea de base. Asimismo, las medidas de diseño y operación propuestas permiten prevenir potenciales aportes de contaminantes derivados de lixiviados, aguas servidas y otros residuos líquidos asociados al proyecto.

Por tanto, se estima que la magnitud y duración de los efectos sobre la calidad de las aguas no alcanzan la significancia requerida para configurar la circunstancia contemplada en el artículo 11 letra b) de la Ley N°19.300, en relación con el literal c) del artículo 6 del D.S. N°40/2012.

En consecuencia, sobre la base de los antecedentes aportados por el Titular, es posible concluir que el proyecto no generaría efectos adversos significativos sobre la calidad de las aguas superficiales ni subterráneas, descartándose la configuración del criterio establecido en el artículo 6 letra c) del Reglamento del SEIA para este componente.

Calidad de aguas subterráneas

Respecto de la calidad de aguas subterráneas, el proponente presentó durante el proceso de evaluación antecedentes técnicos que respaldan que se han considerado las medidas necesarias para evitar la afectación de la calidad de las aguas subterráneas.

El ADF se emplaza en una unidad volcánica de baja permeabilidad del cerro Quilipín; las captaciones cercanas se vinculan a la unidad acuífera Putagán Norte. El Anexo 3-U de la Adenda Excepcional evalúa la posible circulación por el macizo fracturado e incorpora escenarios accidentales de infiltración.

Asimismo, los suelos predominantes corresponden a materiales arcillosos de baja permeabilidad, lo que reduce significativamente el potencial de infiltración y percolación de contaminantes hacia el subsuelo.

El ADF contempla impermeabilización basal y de taludes y un sistema de captación y conducción de lixiviados hacia la PTL, según el diseño sanitario presentado para el relleno y el PAS 141 (Anexo 4-E de la Adenda Complementaria). Estos elementos se integran con el estudio hidrogeológico y el seguimiento del agua subterránea.

Presenta las formas de Manejo de lixiviados, sobre el recubrimiento basal se instalará un sistema de captación y conducción de lixiviados hacia una planta de tratamiento. Este sistema evita el escurrimiento libre de lixiviados sobre la superficie del relleno o los terrenos aledaños, descartándose la contaminación del suelo y de los cuerpos de agua cercanos.

Realiza una Evaluación hidrogeológica y análisis de las condiciones del área, el proyecto reconoce que el cerro Quilipín presenta procesos de meteorización y fracturamiento que podrían generar porosidad secundaria y favorecer localmente la circulación de aguas subterráneas. Considerando esta condición, el EIA incorporó una modelación hidrogeológica conservadora que representa el macizo rocoso como un medio fracturado.

El Anexo 3-U de la Adenda Excepcional analiza infiltración mediante HELP V4 y transporte mediante MODFLOW-NWT y MT3D-USGS, con un horizonte de 51 años que incluye operación, cierre y postcierre. Considera defectos y perforaciones en las capas de impermeabilización y utiliza compuestos nitrogenados y cloruros para representar el transporte bajo los escenarios evaluados.

Los compuestos nitrogenados modelados no alcanzan las diez captaciones identificadas. Para cloruros, representados como trazador conservativo, la pluma podría aproximarse al pozo N.° 3 al final del horizonte de 51 años, con concentraciones modeladas de 0 a 5 mg/L. El estudio concluye un riesgo sanitario aceptable bajo las condiciones evaluadas.

Propone medidas de control y monitoreo, una vez iniciada la fase de operación, se realizará monitoreo de aguas subterráneas tanto en los pozos exigidos por el D.S. N°189/05 del MINSAL como en aquellos comprometidos por el proyecto.

Adicionalmente, como Compromiso Ambiental Voluntario, el titular implementará una red de monitoreo compuesta por 10 puntos de control, superando las exigencias mínimas de la normativa vigente. Los resultados obtenidos serán informados periódicamente a los sistemas de Agua Potable Rural (APR) de Putagán y Coironal.

En consecuencia, la preocupación por afectación de aguas subterráneas fue abordada mediante caracterización de captaciones, modelación de infiltración y transporte, impermeabilización, manejo de lixiviados y monitoreo. Estos antecedentes sustentan la conclusión del Anexo 3-U de la Adenda

Excepcional sobre riesgo sanitario aceptable en las condiciones y horizonte evaluados y permiten responder respecto de las captaciones identificadas.

Evaluación de efectos sobre los recursos naturales renovables

Respecto de la eventual generación de efectos adversos significativos sobre los recursos naturales renovables, en los términos del artículo 11 letra b) de la Ley N°19.300 y del artículo 6 del D.S. N°40/2012 del Ministerio del Medio Ambiente, el Proyecto evaluó los potenciales impactos sobre los componentes flora, vegetación, fauna terrestre, suelo, recursos hídricos, aire y ecosistemas asociados, considerando las fases de construcción, operación y cierre.

Con relación al área de influencia y los ecosistemas terrestres y en respuesta a las observaciones formuladas sobre la delimitación del área de influencia, el titular complementó su fundamentación incorporando el análisis de los principales mecanismos de impacto sobre los ecosistemas, incluyendo la pérdida y alteración de hábitat, la fragmentación y conectividad biológica, el funcionamiento ecosistémico, la perturbación y desplazamiento de fauna, los efectos por ruido, iluminación y tránsito de maquinaria, la afectación potencial de especies de baja movilidad, y los servicios ecosistémicos y uso recreativo del territorio.

La delimitación del área de influencia se definió considerando las obras y acciones del Proyecto, las unidades vegetacionales presentes, los hábitats identificados para fauna terrestre y la distribución espacial de las especies registradas durante las campañas de terreno realizadas en primavera, verano, otoño e invierno.

Por lo que el titular muestra que la intervención directa se concentra en superficies acotadas del predio, mientras que el entorno mantiene extensas áreas con continuidad de hábitat y cobertura vegetal que permiten el desplazamiento y utilización del territorio por parte de la fauna presente.

Pasando al detalle de Flora y vegetación, respecto de la vegetación, se determinó que las formaciones presentes corresponden principalmente a comunidades esclerófilas con distintos grados de intervención humana producto de actividades agropecuarias, extracción de leña y pastoreo.

La corta y reposición de vegetación se describen en los antecedentes del PAS 148 (Anexo 4-H de la Adenda Excepcional). La reforestación sectorial se distingue de las medidas de mitigación, reparación y compensación de impactos significativos establecidas en el capítulo 8 de la Adenda Excepcional.

Por lo que el titular señala que la composición y estructura general de la vegetación presente en el área de influencia no experimentará una alteración significativa que comprometa su permanencia a largo plazo.

En fauna, el capítulo 7 de la Adenda Excepcional identifica la pérdida de hábitat COFT-1 durante construcción y OFT-1 durante operación, ambas calificadas como significativas. El capítulo 8 de la Adenda Excepcional presenta las medidas de mitigación MMF-1, rehabilitación de 0,85 ha, y MMF-2, construcción de refugios para fauna nativa.

Durante las campañas de caracterización fueron registrados mamíferos, aves, reptiles y anfibios, incluyendo especies endémicas y especies clasificadas como "Casi Amenazadas". No obstante, no se registraron especies clasificadas en categorías "En Peligro Crítico", "En Peligro" o "Vulnerable" dentro del área de intervención directa.

Considerando las exigencias formuladas durante la evaluación ambiental, el titular complementó las medidas de protección y seguimiento mediante un Programa de Protección y Monitoreo de Fauna que

incorpora compromisos verificables, indicadores de seguimiento, metodologías de monitoreo, frecuencia de ejecución y medidas correctivas.

Entre las medidas comprometidas destacan:

- Monitoreo mediante transectos, búsqueda activa, estaciones de observación y cámaras trampa.
- Registro georreferenciado de ejemplares, refugios, madrigueras, huellas y otros indicios.
- Control de velocidad de vehículos al interior del proyecto.
- Capacitación ambiental obligatoria para trabajadores.
- Prohibición de caza, captura, alimentación o perturbación de fauna silvestre.
- Control de iluminación nocturna en sectores sensibles.
- Protección de especies de baja movilidad mediante medidas de rescate y relocalización cuando corresponda.

Asimismo, se establecieron criterios de activación de medidas correctivas frente a eventos tales como atropellos, afectación directa de ejemplares, alteración de refugios o incumplimiento de medidas operacionales.

Respecto del recurso suelo, se mostró que predominan unidades de capacidad de uso IV y VII, correspondientes a terrenos con limitaciones para el desarrollo de actividades agrícolas intensivas.

Los análisis efectuados muestran bajos niveles de erosión potencial y descartan procesos erosivos significativos asociados a la ejecución del Proyecto.

Las interacciones hídricas consideradas comprenden el atravieso de la Quebrada Sin Nombre 1 por el camino, la intervención de la Quebrada Sin Nombre 2 por el dique y las descargas de aguas lluvias y RIL tratado al canal Derrame Cruchaga. Estas obras están descritas separadamente en los anexos 4-I-1 a 4-I-4 de la Adenda Excepcional.

Respecto de emisiones atmosféricas, olores y perturbaciones operacionales, la evaluación consideró los efectos del ruido, tránsito de maquinaria, iluminación nocturna y otras actividades propias de la construcción y operación.

Los antecedentes de modelación concluyen que los efectos se mantienen acotados al entorno próximo del proyecto y que no se producirían alteraciones relevantes respecto de las condiciones de línea de base consideradas en la evaluación.

Adicionalmente, se incorporan medidas operacionales destinadas a reducir potenciales perturbaciones sobre la fauna y los ecosistemas circundantes, incluyendo gestión de residuos, control de iluminación y restricciones operacionales en sectores sensibles.

De acuerdo con los antecedentes técnicos presentados, el Proyecto incorpora medidas de prevención, mitigación, seguimiento y control para los componentes flora, vegetación, fauna, suelo, recursos hídricos y aire.

La evaluación reconoce la existencia de una pérdida de hábitat asociada a las superficies de intervención del Proyecto, incluyendo las áreas destinadas a infraestructura y la Zona de Acopio de Material de Excavación. Asimismo, se identifican efectos de perturbación, modificación y pérdida de hábitat para fauna terrestre que fueron considerados en la evaluación ambiental.

La existencia de efectos adversos significativos sobre el componente fauna constituye una de las circunstancias que fundamentan el ingreso del Proyecto mediante un Estudio de Impacto Ambiental (EIA), en conformidad con el artículo 11 letra b) de la Ley N°19.300 y el artículo 6 del D.S. N°40/2012.

El titular presenta que, mediante la implementación de las medidas de protección, rescate, relocalización, monitoreo y seguimiento comprometidas, los efectos identificados sobre los recursos naturales renovables pueden ser adecuadamente gestionados durante las fases de construcción, operación y cierre del Proyecto.

Capacidad de uso del suelo, erosión y medidas de protección

Respecto de la afectación potencial sobre el recurso suelo, el titular presentó durante la evaluación ambiental antecedentes que muestran la posibilidad de degradación del suelo asociada a la construcción y operación del proyecto, particularmente por la disposición de residuos y la eventual generación de contaminantes.

Al respecto, la evaluación de los impactos señaló que el proyecto no producirá degradación significativa de los suelos aledaños, debido a que corresponde a un relleno sanitario diseñado y operado bajo los estándares establecidos en el D.S. N.° 189/2005, diferenciándose de los antiguos basurales y vertederos utilizados históricamente.

La principal preocupación asociada a la degradación del suelo corresponde al potencial contacto de lixiviados con el terreno natural. Sin embargo, el diseño contempla sistemas de protección destinados precisamente a impedir dicha situación.

El diseño del Relleno Sanitario presenta un Sistema de protección del suelo, el Área de Disposición Final (ADF) considera un sistema de impermeabilización basal, un sistema de captación de lixiviados, un sistema de conducción de lixiviados hacia la Planta de Tratamiento de Lixiviados y medidas de control permanente de infiltraciones.

Estos sistemas cumplen con los artículos 20, 21 y 22 del D.S. N.° 189/2005 y tienen como objetivo impedir la infiltración de líquidos hacia el subsuelo, evitando la contaminación del suelo y de las aguas subterráneas. En consecuencia, se descarta la generación de impactos significativos por contaminación química de suelos derivados de la disposición final de residuos.

Respecto a la evaluación de la calidad y capacidad de uso del suelo, la caracterización ambiental determinó que los suelos presentes en el área de emplazamiento poseen un estado de conservación intermedio y un potencial agrícola limitado. Si bien algunos sectores podrían ser utilizados para actividades agrícolas, presentan restricciones naturales relacionadas con la profundidad efectiva del suelo, las pendientes, la pedregosidad, los procesos erosivos preexistentes y la intervención humana histórica.

Además, dichas condiciones no se presentan uniformemente dentro del predio, por estas razones se concluyó que el recurso suelo presenta una calidad ambiental basal media, que existe intervención previa relevante, con un potencial agrícola es relativamente bajo y que los impactos generados por el proyecto se restringen principalmente a las superficies directamente intervenidas por las obras.

Por lo anterior, la evaluación descarta impactos significativos sobre la pérdida de suelo o sobre su capacidad productiva fuera de las áreas de intervención directa.

En cuanto a la erosión del suelo, durante la evaluación se identificaron sectores con susceptibilidad de activación de procesos erosivos. Posteriormente, a solicitud de los organismos evaluadores, se elaboró la Línea Base de Erosión Actual del Suelo, incorporada como Anexo 3-X de la Adenda Excepcional, mediante la cual se caracterizó detalladamente el estado erosivo existente en el área de estudio.

Dicha línea base permitió identificar sectores con diferentes niveles de erosión, además de determinar áreas prioritarias de protección, permitir focalizar las medidas de control y establecer el programa de monitoreo.

A partir de la Línea Base de Erosión Actual se elaboró un Plan de Protección y Monitoreo aplicable durante toda la vida útil del proyecto. El plan incorpora medidas concretas, verificables y georreferenciadas, incluyendo la localización de las áreas de intervención, las superficies específicas de aplicación, el tipo de obra de conservación y el seguimiento durante construcción, operación y cierre.

A continuación, se describen las medidas de protección del suelo.

Revegetación de sectores erosionados, con el objetivo de incrementar cobertura vegetal y disminuir procesos erosivos. Se implementará revegetación en áreas previamente identificadas como prioritarias. La medida contempla la plantación y/o siembra de especies nativas, la recuperación progresiva de cobertura vegetal y la protección de individuos plantados.

Entre las especies consideradas destacan Litre (*Lithraea caustica*), Espino (*Vachellia caven*), Boldo (*Peumus boldus*), Huingán (*Schinus polygamus*), Romerillo (*Baccharis linearis*) y Trébol blanco (*Trifolium repens*).

La densidad de plantación variará entre 204 y 400 plantas por hectárea. Además, se contempla la preparación de terreno, construir casillas de plantación, instalara protección contra lagomorfos (conejos y liebres, principalmente) e instalar señalización de áreas restauradas.

Construcción de bancales de piedra. Tienen como objetivo reducir la erosión hídrica y favorecer la regeneración natural. Se construirán estructuras tipo media luna sobre curvas de nivel. Sus características son una longitud entre 3 y 8 metros, construcción con piedras del sector, funcionan como retención de escorrentía y acumulación de sedimentos.

Construcción de diques de polines. Tiene como función reducir la velocidad de escurrimiento y estabilizar cárcavas erosionadas. Se instalarán en cárcavas con erosión activa, sus características son de un ancho entre 3 y 5 metros, altura entre 0,5 y 1,5 metros, son estructuras ancladas con polines, alambre y clavos.

Instalación de fajinas, su objetivo es disminuir erosión superficial y favorecer la acumulación de suelo fértil. Se construirán sobre curvas de nivel, con una longitud entre 2 y 5 metros, confeccionadas con polines tratados y un diseño orientado a capturar sedimentos.

El Rescate y reutilización de suelo orgánico, tiene por objetivo recuperar la capa arable y favorecer los procesos de revegetación y restauración ecológica. Previo al inicio de las obras se rescatará la capa superficial del suelo, esto es de una profundidad aproximada: 30 cm, en total el volumen estimado: 97,2 m^3. Se obtendrá de la extracción desde áreas destinadas a oficinas y valorización de residuos y su reutilización será en sectores degradados.

Respecto del monitoreo del recurso suelo, el plan establece seguimiento durante toda la vida útil del proyecto, orientado a verificar la estabilidad de las áreas erosionadas, el funcionamiento de las obras de conservación, el éxito de la revegetación, la recuperación de cobertura vegetal, el control de cárcavas, la conservación del suelo orgánico recuperado y verificar la ausencia de nuevos procesos erosivos relevantes. Los resultados del monitoreo permitirán ajustar y reforzar las medidas de protección cuando sea necesario.

Finalmente, los principales impactos sobre el componente suelo corresponden a la intervención directa de superficies destinadas a obras permanentes y temporales, así como a procesos erosivos localizados preexistentes o inducidos por las actividades constructivas.

De lo anteriormente expuesto el proyecto incorpora sistemas de impermeabilización y captación de lixiviados que evitan la contaminación del suelo. Los impactos se restringen principalmente al área de intervención directa. El área presenta un potencial agrícola limitado y una condición basal ya intervenida. Se elaboró una Línea Base de Erosión Actual que permitió identificar áreas sensibles. Se implementará un Plan de Protección y Monitoreo durante toda la vida útil del proyecto. Se contemplan medidas de restauración, revegetación, estabilización de cárcavas y rescate de suelo orgánico.

El titular presenta antecedentes de que el proyecto no generará una pérdida significativa de suelo ni una degradación relevante de su capacidad para sustentar biodiversidad o usos productivos, manteniéndose controlados los riesgos de erosión y contaminación mediante las medidas de diseño, protección y seguimiento comprometidas.

Actividad agrícola para el consumo doméstico.

Respecto de la preocupación por el impacto asociado a las labores agrícolas por la cercanía a la presencia de un relleno sanitario se hace presente que la evaluación ambiental concluyó que no se prevén impactos significativos sobre la producción agrícola local. En la respuesta 1.12.3 de la Adenda Excepcional el titular complementó la descripción de las actividades económicas, productivas y de subsistencia identificadas en los predios y sectores rurales localizados dentro del Área de Influencia. Conforme a los antecedentes levantados durante las campañas de terreno realizadas, así como la observación territorial y revisión cartográfica desarrolladas durante la evaluación ambiental del Proyecto, en el área evaluada predominan actividades rurales de carácter familiar y de pequeña escala, asociadas principalmente a uso agrícola, agropecuario y de subsistencia.

En este contexto, se identificaron huertos familiares, frutales menores, cultivos de autoconsumo, superficies de cultivo estacional, pastizales y sectores destinados a uso agropecuario menor y consumo animal, desarrollados principalmente en predios rurales dispersos de los sectores La Faja, Putagán, Gumera y Santa Marina. Para complementar dicha caracterización, se incorpora la siguiente tabla descriptiva referencial de actividades económicas, productivas y de subsistencia identificadas en el Área de Influencia:

Tabla. Actividades económicas, productivas y subsistencia del A.I

Sector	Tipo de actividad	Cultivo/Uso identificado	Superficie aproximada observada
La Faja	Subsistencia familiar	Huertos familiares y frutales menores	Menor a 0,5 ha
La Faja	Agropecuario menor	Pastizales y consumo animal	0,5 a 2 ha
Putagán	Agrícola familiar	Cultivos estacionales y autoconsumo	0,5 a 1 ha
Putagán	Agropecuario menor	Praderas y uso animal doméstico	1 a 3 ha
Gumera	Subsistencia rural	Huertos, frutales menores y aves de corral	Menor a 0,5 ha
Gumera	Agrícola menor	Cultivo estacional de pequeña escala	0,5 a 1 ha

Sector	Tipo de actividad	Cultivo/Uso identificado	Superficie aproximada observada
Santa Marina	Agropecuario familiar	Pastizales y uso pecuario menor	1 a 3 ha
Santa Marina	Subsistencia familiar	Huertos y producción menor de autoconsumo	Menor a 0,5 ha

Fuente: ELB Medio Humano

Las superficies informadas, corresponden a estimaciones obtenidas a partir de observación territorial, antecedentes levantados durante campañas de terreno y revisión cartográfica disponible y tiene por objeto ampliar la caracterización rural y productiva del componente Medio Humano previamente incorporada en el expediente

Además, el titular incorporó diversos Compromisos Ambientales Voluntarios destinados a fortalecer el desarrollo económico y productivo del territorio.

Entre ellos destaca el Plan de Fomento de la Apicultura y Apoyo a la Actividad Agrícola, cuyo objetivo es contribuir al fortalecimiento de las actividades agropecuarias presentes en el área de influencia mediante:

- Asistencia técnica especializada a productores locales.
- Capacitación periódica impartida por profesionales del área agrícola.
- Apoyo al fortalecimiento de la actividad apícola.
- Mejoramiento de infraestructura productiva existente, incluyendo apoyo a invernaderos y otras instalaciones agrícolas.
- Promoción de iniciativas asociativas y fortalecimiento de capacidades productivas locales.
- Coordinación con programas e instrumentos públicos de fomento agropecuario disponibles en las comunas del área de influencia.

Además, en materia específica de olores y su eventual relación con las actividades agrícolas, el titular comprometió las siguientes medidas y programas de seguimiento:

- Seguimiento de emisiones odorantes.
- Evaluación de funcionamiento y eficiencia del sistema de reducción de olores.
- Monitoreo de olores en aire ambiente.
- Seguimiento y gestión de reclamos por olores.
- Control operacional de la Planta de Tratamiento.
- Implementación del Plan de Apoyo a la Actividad Agrícola.
- Fumigación preventiva de viviendas en caso de ser necesaria para evitar la proliferación de vectores, particularmente moscas.

En consecuencia, la evaluación ambiental determinó que existen medidas de control, supervisión y seguimiento destinadas a prevenir posibles afectaciones al entorno agrícola, manteniéndose la conclusión de que el proyecto no generará impactos significativos sobre las actividades productivas del área de influencia.

1403. Observante: Yordana Lissete Boruoni Vllejos

Observación:

Vivo particularmente al lado del lugar donde quieren instalar el relleno sanitario me preocupa la contaminación que se producirá en nuestro suelo, la calidad del aire disminuirá aun mediante la posible instalación del relleno y me pregunto cómo hará la empresa para asegurarnos que no se producirá este daño.

Evaluación técnica de la observación:

La Dirección Regional del Maule del Servicio de Evaluación Ambiental considera pertinente la observación, en tanto aborda materias ambientales evaluadas durante el procedimiento. A continuación, se entrega la consideración correspondiente

Evaluación de riesgos para la salud de la población

Respecto de la salud de las personas, se indica que en relación al artículo 5° del Reglamento del SEIA, sobre si el proyecto genera o presenta riesgos para la salud de las personas, el proponente incorporó en la Evaluación del Proyecto la identificación, estimación, modelación y evaluación de las emisiones atmosféricas, gases, olores, ruido, residuos sólidos y residuos líquidos generados durante las fases de construcción, operación y cierre, considerando los receptores humanos presentes en el área de influencia, las condiciones de exposición potencial y las medidas de prevención, manejo, control operacional y contingencia comprometidas en el expediente ambiental.

Respecto de emisiones atmosféricas, el Proyecto evaluó material particulado respirable MP10 y MP2,5, así como gases asociados a combustión y operación de maquinaria, equipos y transporte, incluyendo NOx, SO2 y CO. La evaluación consideró las fuentes emisoras asociadas a movimiento de tierras, excavaciones, nivelación, compactación, circulación de vehículos, operación de maquinaria y tránsito por caminos internos y externos. Los resultados fueron analizados mediante modelación atmosférica y evaluación por receptor, considerando condiciones meteorológicas locales y receptores humanos cercanos. A partir de dichos antecedentes, se fundamentó en el estudio de especialidad, que no se identifican condiciones de exposición capaces de generar efectos adversos significativos sobre la salud de las personas.

El proyecto contempla aplicación de supresores de polvo en caminos internos, control de velocidad, mantención de vehículos y maquinaria y lavado de ruedas. El Anexo 1-H de la Adenda Excepcional precisa que se eliminó el uso de RIL tratado para humectación de caminos; su reutilización interna corresponde al lavado de ruedas.

En relación con olores, el Proyecto identificó las fuentes odorantes asociadas a la operación propia del relleno sanitario y desarrolló modelaciones de dispersión odorante, considerando escenarios representativos de funcionamiento, delimitación de isocurvas y receptores humanos presentes en el área de influencia. La evaluación consideró la descarga de residuos, operación del frente activo, manejo de residuos y generación de biogás, junto con medidas de control operacional, tales como cobertura operacional, manejo controlado de residuos, control del frente activo, control de biogás y medidas de contingencia frente a eventos operacionales específicos. Conforme a los resultados obtenidos, no se prevé una exposición de magnitud, frecuencia o duración que configure efectos adversos significativos sobre la salud de las personas.

Respecto del ruido, el expediente incorpora una línea de base de 28 receptores, modelaciones de las fuentes del recinto en seis puntos y evaluación del tránsito exterior, junto con un estudio específico de

cuatro receptores asociados a GHPPI. El capítulo 7 de la Adenda Excepcional reconoce el aumento de niveles de ruido en construcción, operación y cierre y lo califica como poco significativo. Por ello, la consideración de esta materia se refiere a los escenarios y receptores efectivamente evaluados.

En cuanto a residuos sólidos y líquidos, el Proyecto contempla sistemas de manejo, segregación, almacenamiento temporal, conducción, tratamiento y disposición, según corresponda a las categorías evaluadas en el expediente ambiental. Respecto de residuos líquidos y lixiviados, el diseño considera impermeabilización basal, captación, conducción, almacenamiento, tratamiento, monitoreo, control operacional y contingencias destinadas a evitar contacto o exposición directa de la población y prevenir afectaciones al entorno.

En consecuencia, la preocupación por la salud fue considerada mediante la identificación de fuentes de emisión, receptores, modelaciones, diseño sanitario y sistemas de manejo y seguimiento del proyecto. La SEREMI de Salud de la Región del Maule, mediante Ordinario N° 879, de 16 de octubre de 2026, se pronunció conforme sobre la Adenda Excepcional. Los antecedentes y controles descritos constituyen el fundamento de la respuesta, en los términos del artículo 5 del Reglamento del SEIA.

Emisiones atmosféricas y calidad del aire

Respecto de la Calidad del aire en el área del proyecto, actualmente las concentraciones de MP2,5 superan la norma en todos los períodos analizados, siendo el período 2017-2019 el de mayor concentración (29,0 $\mu g/m^3$). Las comunas de Villa Alegre y Yerbas Buenas se encuentran declaradas zonas saturadas por MP2,5 (promedio anual y 24 horas), condición bajo la cual se desarrollará el proyecto. Asimismo, la estación de monitoreo de Linares registra superación de la norma para MP2,5, aunque no dispone de datos para MP10 ni para gases (NO_2, SO_2 y CO).

Para evaluar las emisiones del proyecto, se utilizó el modelo de dispersión atmosférica WRF/CALPUFF, considerando receptores de área y puntos habitados cercanos. Se modelaron emisiones de MP10, MP2,5 y gases, concluyéndose que las concentraciones proyectadas son muy bajas, se concentran principalmente dentro del área del proyecto y no generan aportes significativos en las zonas pobladas cercanas.

Los resultados muestran que el proyecto no altera de manera relevante la calidad del aire existente, estimándose incluso un aumento de 0,00% en la concentración promedio de 24 horas de MP2,5 en la estación Linares. Conforme a los criterios vigentes del SEIA para zonas saturadas, se descarta que las emisiones del proyecto generen riesgos significativos para la salud de la población o efectos adversos por exposición a MP2,5.

Si bien el proyecto se emplaza en una zona declarada saturada por MP2,5 mediante el D.S. N° 7/2021 del MMA, actualmente no existe un Plan de Descontaminación Atmosférica (PDA) vigente que exija compensación de emisiones. No obstante, se implementarán medidas de control como:

- Mantención periódica de vehículos y maquinaria.
- Revisión técnica vigente de todos los equipos.
- Aplicación de supresores de polvo en caminos interiores.
- Limitación de velocidad a 30 km/h.
- Uso de vehículos y maquinaria con estándar EURO V.

Las emisiones asociadas a las fases de construcción, operación y cierre son de magnitud reducida y no constituyen un aumento significativo respecto de las concentraciones actuales, por lo que el proyecto no generaría impactos relevantes sobre la calidad del aire ni sobre la salud y calidad de vida de la población.

Evaluación de efectos sobre los recursos naturales renovables

Respecto de la eventual generación de efectos adversos significativos sobre los recursos naturales renovables, en los términos del artículo 11 letra b) de la Ley N°19.300 y del artículo 6 del D.S. N°40/2012 del Ministerio del Medio Ambiente, el Proyecto evaluó los potenciales impactos sobre los componentes flora, vegetación, fauna terrestre, suelo, recursos hídricos, aire y ecosistemas asociados, considerando las fases de construcción, operación y cierre.

Con relación al área de influencia y los ecosistemas terrestres y en respuesta a las observaciones formuladas sobre la delimitación del área de influencia, el titular complementó su fundamentación incorporando el análisis de los principales mecanismos de impacto sobre los ecosistemas, incluyendo la pérdida y alteración de hábitat, la fragmentación y conectividad biológica, el funcionamiento ecosistémico, la perturbación y desplazamiento de fauna, los efectos por ruido, iluminación y tránsito de maquinaria, la afectación potencial de especies de baja movilidad, y los servicios ecosistémicos y uso recreativo del territorio.

La delimitación del área de influencia se definió considerando las obras y acciones del Proyecto, las unidades vegetacionales presentes, los hábitats identificados para fauna terrestre y la distribución espacial de las especies registradas durante las campañas de terreno realizadas en primavera, verano, otoño e invierno.

Por lo que el titular muestra que la intervención directa se concentra en superficies acotadas del predio, mientras que el entorno mantiene extensas áreas con continuidad de hábitat y cobertura vegetal que permiten el desplazamiento y utilización del territorio por parte de la fauna presente.

Pasando al detalle de Flora y vegetación, respecto de la vegetación, se determinó que las formaciones presentes corresponden principalmente a comunidades esclerófilas con distintos grados de intervención humana producto de actividades agropecuarias, extracción de leña y pastoreo.

La corta y reposición de vegetación se describen en los antecedentes del PAS 148 (Anexo 4-H de la Adenda Excepcional). La reforestación sectorial se distingue de las medidas de mitigación, reparación y compensación de impactos significativos establecidas en el capítulo 8 de la Adenda Excepcional.

Por lo que el titular señala que la composición y estructura general de la vegetación presente en el área de influencia no experimentará una alteración significativa que comprometa su permanencia a largo plazo.

En fauna, el capítulo 7 de la Adenda Excepcional identifica la pérdida de hábitat COFT-1 durante construcción y OFT-1 durante operación, ambas calificadas como significativas. El capítulo 8 de la Adenda Excepcional presenta las medidas de mitigación MMF-1, rehabilitación de 0,85 ha, y MMF-2, construcción de refugios para fauna nativa.

Durante las campañas de caracterización fueron registrados mamíferos, aves, reptiles y anfibios, incluyendo especies endémicas y especies clasificadas como "Casi Amenazadas". No obstante, no se registraron especies clasificadas en categorías "En Peligro Crítico", "En Peligro" o "Vulnerable" dentro del área de intervención directa.

Considerando las exigencias formuladas durante la evaluación ambiental, el titular complementó las medidas de protección y seguimiento mediante un Programa de Protección y Monitoreo de Fauna que incorpora compromisos verificables, indicadores de seguimiento, metodologías de monitoreo, frecuencia de ejecución y medidas correctivas.

Entre las medidas comprometidas destacan:

- Monitoreo mediante transectos, búsqueda activa, estaciones de observación y cámaras trampa.
- Registro georreferenciado de ejemplares, refugios, madrigueras, huellas y otros indicios.
- Control de velocidad de vehículos al interior del proyecto.
- Capacitación ambiental obligatoria para trabajadores.
- Prohibición de caza, captura, alimentación o perturbación de fauna silvestre.
- Control de iluminación nocturna en sectores sensibles.
- Protección de especies de baja movilidad mediante medidas de rescate y relocalización cuando corresponda.

Asimismo, se establecieron criterios de activación de medidas correctivas frente a eventos tales como atropellos, afectación directa de ejemplares, alteración de refugios o incumplimiento de medidas operacionales.

Respecto del recurso suelo, se mostró que predominan unidades de capacidad de uso IV y VII, correspondientes a terrenos con limitaciones para el desarrollo de actividades agrícolas intensivas.

Los análisis efectuados muestran bajos niveles de erosión potencial y descartan procesos erosivos significativos asociados a la ejecución del Proyecto.

Las interacciones hídricas consideradas comprenden el atravieso de la Quebrada Sin Nombre 1 por el camino, la intervención de la Quebrada Sin Nombre 2 por el dique y las descargas de aguas lluvias y RIL tratado al canal Derrame Cruchaga. Estas obras están descritas separadamente en los anexos 4-I-1 a 4-I-4 de la Adenda Excepcional.

Respecto de emisiones atmosféricas, olores y perturbaciones operacionales, la evaluación consideró los efectos del ruido, tránsito de maquinaria, iluminación nocturna y otras actividades propias de la construcción y operación.

Los antecedentes de modelación concluyen que los efectos se mantienen acotados al entorno próximo del proyecto y que no se producirían alteraciones relevantes respecto de las condiciones de línea de base consideradas en la evaluación.

Adicionalmente, se incorporan medidas operacionales destinadas a reducir potenciales perturbaciones sobre la fauna y los ecosistemas circundantes, incluyendo gestión de residuos, control de iluminación y restricciones operacionales en sectores sensibles.

De acuerdo con los antecedentes técnicos presentados, el Proyecto incorpora medidas de prevención, mitigación, seguimiento y control para los componentes flora, vegetación, fauna, suelo, recursos hídricos y aire.

La evaluación reconoce la existencia de una pérdida de hábitat asociada a las superficies de intervención del Proyecto, incluyendo las áreas destinadas a infraestructura y la Zona de Acopio de Material de Excavación. Asimismo, se identifican efectos de perturbación, modificación y pérdida de hábitat para fauna terrestre que fueron considerados en la evaluación ambiental.

La existencia de efectos adversos significativos sobre el componente fauna constituye una de las circunstancias que fundamentan el ingreso del Proyecto mediante un Estudio de Impacto Ambiental (EIA), en conformidad con el artículo 11 letra b) de la Ley N°19.300 y el artículo 6 del D.S. N°40/2012.

El titular presenta que, mediante la implementación de las medidas de protección, rescate, relocalización, monitoreo y seguimiento comprometidas, los efectos identificados sobre los recursos naturales renovables pueden ser adecuadamente gestionados durante las fases de construcción, operación y cierre del Proyecto.

Capacidad de uso del suelo, erosión y medidas de protección

Respecto de la afectación potencial sobre el recurso suelo, el titular presentó durante la evaluación ambiental antecedentes que muestran la posibilidad de degradación del suelo asociada a la construcción y operación del proyecto, particularmente por la disposición de residuos y la eventual generación de contaminantes.

Al respecto, la evaluación de los impactos señaló que el proyecto no producirá degradación significativa de los suelos aledaños, debido a que corresponde a un relleno sanitario diseñado y operado bajo los estándares establecidos en el D.S. N.° 189/2005, diferenciándose de los antiguos basurales y vertederos utilizados históricamente.

La principal preocupación asociada a la degradación del suelo corresponde al potencial contacto de lixiviados con el terreno natural. Sin embargo, el diseño contempla sistemas de protección destinados precisamente a impedir dicha situación.

El diseño del Relleno Sanitario presenta un Sistema de protección del suelo, el Área de Disposición Final (ADF) considera un sistema de impermeabilización basal, un sistema de captación de lixiviados, un sistema de conducción de lixiviados hacia la Planta de Tratamiento de Lixiviados y medidas de control permanente de infiltraciones.

Estos sistemas cumplen con los artículos 20, 21 y 22 del D.S. N.° 189/2005 y tienen como objetivo impedir la infiltración de líquidos hacia el subsuelo, evitando la contaminación del suelo y de las aguas subterráneas. En consecuencia, se descarta la generación de impactos significativos por contaminación química de suelos derivados de la disposición final de residuos.

Respecto a la evaluación de la calidad y capacidad de uso del suelo, la caracterización ambiental determinó que los suelos presentes en el área de emplazamiento poseen un estado de conservación intermedio y un potencial agrícola limitado. Si bien algunos sectores podrían ser utilizados para actividades agrícolas, presentan restricciones naturales relacionadas con la profundidad efectiva del suelo, las pendientes, la pedregosidad, los procesos erosivos preexistentes y la intervención humana histórica.

Además, dichas condiciones no se presentan uniformemente dentro del predio, por estas razones se concluyó que el recurso suelo presenta una calidad ambiental basal media, que existe intervención previa relevante, con un potencial agrícola es relativamente bajo y que los impactos generados por el proyecto se restringen principalmente a las superficies directamente intervenidas por las obras.

Por lo anterior, la evaluación descarta impactos significativos sobre la pérdida de suelo o sobre su capacidad productiva fuera de las áreas de intervención directa.

En cuanto a la erosión del suelo, durante la evaluación se identificaron sectores con susceptibilidad de activación de procesos erosivos. Posteriormente, a solicitud de los organismos evaluadores, se elaboró

la Línea Base de Erosión Actual del Suelo, incorporada como Anexo 3-X de la Adenda Excepcional, mediante la cual se caracterizó detalladamente el estado erosivo existente en el área de estudio.

Dicha línea base permitió identificar sectores con diferentes niveles de erosión, además de determinar áreas prioritarias de protección, permitir focalizar las medidas de control y establecer el programa de monitoreo.

A partir de la Línea Base de Erosión Actual se elaboró un Plan de Protección y Monitoreo aplicable durante toda la vida útil del proyecto. El plan incorpora medidas concretas, verificables y georreferenciadas, incluyendo la localización de las áreas de intervención, las superficies específicas de aplicación, el tipo de obra de conservación y el seguimiento durante construcción, operación y cierre.

A continuación, se describen las medidas de protección del suelo.

Revegetación de sectores erosionados, con el objetivo de incrementar cobertura vegetal y disminuir procesos erosivos. Se implementará revegetación en áreas previamente identificadas como prioritarias. La medida contempla la plantación y/o siembra de especies nativas, la recuperación progresiva de cobertura vegetal y la protección de individuos plantados.

Entre las especies consideradas destacan Litre (*Lithraea caustica*), Espino (*Vachellia caven*), Boldo (*Peumus boldus*), Huingán (*Schinus polygamus*), Romerillo (*Baccharis linearis*) y Trébol blanco (*Trifolium repens*).

La densidad de plantación variará entre 204 y 400 plantas por hectárea. Además, se contempla la preparación de terreno, construir casillas de plantación, instalara protección contra lagomorfos (conejos y liebres, principalmente) e instalar señalización de áreas restauradas.

Construcción de bancales de piedra. Tienen como objetivo reducir la erosión hídrica y favorecer la regeneración natural. Se construirán estructuras tipo media luna sobre curvas de nivel. Sus características son una longitud entre 3 y 8 metros, construcción con piedras del sector, funcionan como retención de escorrentía y acumulación de sedimentos.

Construcción de diques de polines. Tiene como función reducir la velocidad de escurrimiento y estabilizar cárcavas erosionadas. Se instalarán en cárcavas con erosión activa, sus características son de un ancho entre 3 y 5 metros, altura entre 0,5 y 1,5 metros, son estructuras ancladas con polines, alambre y clavos.

Instalación de fajinas, su objetivo es disminuir erosión superficial y favorecer la acumulación de suelo fértil. Se construirán sobre curvas de nivel, con una longitud entre 2 y 5 metros, confeccionadas con polines tratados y un diseño orientado a capturar sedimentos.

El Rescate y reutilización de suelo orgánico, tiene por objetivo recuperar la capa arable y favorecer los procesos de revegetación y restauración ecológica. Previo al inicio de las obras se rescatará la capa superficial del suelo, esto es de una profundidad aproximada: 30 cm, en total el volumen estimado: 97,2 m^3. Se obtendrá de la extracción desde áreas destinadas a oficinas y valorización de residuos y su reutilización será en sectores degradados.

Respecto del monitoreo del recurso suelo, el plan establece seguimiento durante toda la vida útil del proyecto, orientado a verificar la estabilidad de las áreas erosionadas, el funcionamiento de las obras de conservación, el éxito de la revegetación, la recuperación de cobertura vegetal, el control de cárcavas, la conservación del suelo orgánico recuperado y verificar la ausencia de nuevos procesos erosivos relevantes. Los resultados del monitoreo permitirán ajustar y reforzar las medidas de protección cuando sea necesario.

Finalmente, los principales impactos sobre el componente suelo corresponden a la intervención directa de superficies destinadas a obras permanentes y temporales, así como a procesos erosivos localizados preexistentes o inducidos por las actividades constructivas.

De lo anteriormente expuesto el proyecto incorpora sistemas de impermeabilización y captación de lixiviados que evitan la contaminación del suelo. Los impactos se restringen principalmente al área de intervención directa. El área presenta un potencial agrícola limitado y una condición basal ya intervenida. Se elaboró una Línea Base de Erosión Actual que permitió identificar áreas sensibles. Se implementará un Plan de Protección y Monitoreo durante toda la vida útil del proyecto. Se contemplan medidas de restauración, revegetación, estabilización de cárcavas y rescate de suelo orgánico.

El titular presenta antecedentes de que el proyecto no generará una pérdida significativa de suelo ni una degradación relevante de su capacidad para sustentar biodiversidad o usos productivos, manteniéndose controlados los riesgos de erosión y contaminación mediante las medidas de diseño, protección y seguimiento comprometidas.

1404. Observante: Sonia Maria Figueroa Fernandes

Observación:

Un relleno sanitario busca deshacerse del exceso de basura por medio de un procesamiento, pero ¿Quién me asegura que esto no se continuara expandiendo hasta hacer de este relleno un basural incontrolable?

Evaluación técnica de la observación:

La Dirección Regional del Maule del Servicio de Evaluación Ambiental considera pertinente la observación, en tanto aborda materias ambientales evaluadas durante el procedimiento. A continuación, se entrega la consideración correspondiente

Procedimiento de evaluación ambiental y competencias de los organismos

Respecto de los procedimientos de la evaluación ambiental se indica que la Ley N°19.300 establece que el SEA es el órgano encargado de determinar si el impacto ambiental de una actividad o proyecto se ajusta a la normativa vigente. Para ello, el Reglamento del Sistema de Evaluación de Impacto Ambiental (SEIA) (D.S. N° 40/2012) exige que el titular acompañe todos los antecedentes que permitan evaluar dichos impactos y su significancia, así como el cumplimiento de las normas ambientales aplicables (artículo 18 D.S. N° 40/2012). Durante el proceso de evaluación, el SEA puede emitir Informes Consolidados de Solicitud de Aclaraciones, Rectificaciones o Ampliaciones (artículos 38 y 41), los cuales son respondidos mediante Adendas por el Titular (artículos 39 y 42 D.S. N° 40/2012). Asimismo, participan los órganos de la Administración del Estado (artículos 40 y 43 D.S. N° 40/2012), quienes deben pronunciarse sobre la suficiencia de las respuestas y la adecuada consideración de las observaciones ciudadanas.

Finalmente, el SEA elabora el Informe Consolidado de Evaluación (artículo 44 D.S. N° 40/2012), que sistematiza el proceso y contiene la recomendación fundada de aprobación o rechazo del proyecto. Dicho informe es la base para que la Comisión de Evaluación emita la Resolución de Calificación Ambiental (RCA), la cual certifica que el proyecto cumple con la normativa ambiental y que se han considerado los efectos señalados en el artículo 11 de la Ley, proponiendo medidas de mitigación, reparación y compensación apropiadas (artículo 62 D.S. N° 40/2012).

En caso de obtener una RCA favorable, el Titular debe cumplir estrictamente con las condiciones establecidas en ella durante todas las fases del proyecto (artículo 71 D.S. N° 40/2012). Si durante la ejecución se verifican cambios sustantivos en las variables evaluadas o surgen impactos no previstos, la RCA podrá ser revisada por el SEA, de oficio o a petición de parte (artículo 74 D.S. N° 40/2012).

Por último, la fiscalización del cumplimiento permanente de las normas y condiciones aprobadas corresponde a la Superintendencia del Medio Ambiente (SMA), conforme al artículo 64 de la Ley N°19.300.

En síntesis, el Proyecto al someterse al Sistema de Evaluación de Impacto Ambiental (SEIA), incurre en un procedimiento mediante el cual la autoridad competente verifica el cumplimiento de la normativa ambiental aplicable y evalúa los impactos ambientales asociados a la iniciativa. En este contexto, una eventual Resolución de Calificación Ambiental favorable certificará que el Proyecto cumple con la normativa ambiental vigente y que se han considerado los efectos, características y circunstancias establecidos en el artículo 11 de la Ley N° 19.300, junto con las medidas necesarias para hacerse cargo de ellos. Cabe señalar que todo el procedimiento antes descrito, junto con los antecedentes y documentos

que lo respaldan, se encuentra íntegramente disponible en el expediente de evaluación electrónico del proyecto.

Vida útil y expansión futura

El proyecto está diseñado para una capacidad volumétrica total de 490.000 m³, por lo que no existe posibilidad de aumentar dicha capacidad dentro de la configuración actualmente evaluada, es decir, la distribución y forma que actualmente tiene.

Esta capacidad fue determinada considerando la demanda actual y proyectada de las comunas involucradas, cabe señalar que la decisión respecto del lugar donde se realizará la disposición final de los residuos corresponde exclusivamente a cada municipio y/o generador particular, de conformidad con la normativa sanitaria y ambiental vigente.

La estimación de residuos considerada en el diseño del proyecto constituye una proyección basada en antecedentes disponibles al momento de su formulación, sin que ello implique la obligación de los municipios o particulares de disponer sus residuos en esta instalación.

Emplazamiento y funcionamiento del relleno sanitario: PAS 141 y sistema de aguas servidas - PAS 138

Respecto de los contenidos técnicos y formales exigidos para acreditar el cumplimiento del PAS 141, aplicable a la construcción, reparación, modificación o ampliación de rellenos sanitarios. En los documentos revisados, estos antecedentes se concentran principalmente en el Anexo 4-E del EIA, y en el capítulo 1 del EIA, complementado por los anexos de diseño de ingeniería, operación, contingencias, cierre y seguimiento ambiental, y sus actualizaciones en las siguientes Adendas.

A continuación, se presentan los elementos entregados por el titular en relación con los contenidos asociados al PAS 141 y a la descripción del proceso de construcción y operación del proyecto.

1. Respecto del PAS 141.

Respecto de la selección y descripción del sitio en donde se puede emplazar este tipo de proyectos, la aptitud del emplazamiento debe acreditarse con cartografía, línea de base y vínculos explícitos entre receptores, obras y medidas de control.

a) Descripción del sitio

En este caso, el proyecto se emplaza en el sector de Putagán, en el límite entre las comunas de Villa Alegre y Yerbas Buenas, sobre un predio de 94,59 hectáreas, que comprende un área de protección de 72,32 hectáreas. La información debe permitir verificar tanto la compatibilidad territorial del proyecto como el cumplimiento de las distancias, restricciones y condiciones de emplazamiento establecidas en el D.S. N.° 189/2005 del Ministerio de Salud.

Como parte de esta descripción, se debe justificar la selección del sitio considerando la vulnerabilidad de los recursos hídricos, la estabilidad del terreno, las condiciones de drenaje, la capacidad de uso de los suelos y la presencia de población o actividades susceptibles de ser afectadas. Los antecedentes revisados incluyen estudios de suelo, calicatas, campañas hidrogeológicas y caracterización de captaciones ubicadas dentro de un radio de 600 metros. También se identifican principalmente suelos de

capacidad de uso clases VI y VII, lo que debe relacionarse con las obras proyectadas, las medidas de protección del suelo y las restricciones para el desarrollo de otras actividades.

b) Diseño de ingeniería

En el proyecto se considera un Área de Disposición Final de aproximadamente 4,1 hectáreas, desarrollada en tres niveles, con una altura del orden de 15 metros, una capacidad máxima cercana a 490.000 m³ y una vida útil estimada de 11 años. Su habilitación se realizará progresivamente mediante plataformas y celdas, de acuerdo con la demanda real de disposición.

Para el sello basal se contempla una capa de arcilla compactada de 0,60 metros, con una conductividad hidráulica objetivo igual o inferior a 1×10^{-7} cm/s, complementada con GCL, geomembrana de HDPE de 1,52 mm y geotextil de protección de 400 g/m². La compactación debe alcanzar al menos el 95 % del Proctor Modificado y la instalación de geosintéticos debe ser ejecutada por personal especializado, con ensayos de uniones, certificados de materiales y verificación mediante laboratorio externo.

El proyecto incorpora drenes de HDPE de 200 mm y una Planta de Tratamiento de Lixiviados con capacidad de diseño de 42 m³/día, además de piscinas de acumulación de lixiviados, RIL tratado y evaporación. El sistema de aguas lluvias incluye un canal perimetral de aproximadamente 1.023 m, calculado para un período de retorno de 100 años, cuyo diseño hidráulico fue evaluado mediante herramientas o software técnico.

c) Plan de operación

La disposición se realizará progresivamente mediante celdas y compactación de los residuos, con una altura aproximada de 5 m por celda y pendientes superficiales que favorecen la evacuación de aguas. Los antecedentes del plan contemplan cobertura diaria de 15 cm, cobertura intermedia de 30 cm y cobertura final mínima de 60 cm en las terrazas. Estas acciones se integran con el manejo de lixiviados, biogás y aguas lluvias descrito en el diseño evaluado.

El Plan de Operación también debe incorporar el funcionamiento de la planta de tratamiento, las piscinas, los drenes de lixiviados, los pozos de biogás y el sistema de aguas lluvias. Debe considerar control de polvo, olores, vectores, aves, roedores, residuos peligrosos, limpieza de caminos, lavado de ruedas y mantención de coberturas. Los residuos peligrosos generados durante la operación deberán almacenarse en una bodega autorizada y manejarse conforme al D.S. N.° 148/2003, manteniendo registros de generación, almacenamiento y retiro por gestores autorizados.

d) Plan de contingencias

El Plan de Contingencias debe identificar los riesgos asociados a las fases de construcción, operación, cierre y postcierre, estableciendo para cada evento medidas preventivas, mecanismos de detección, acciones de respuesta, responsables, recursos disponibles y procedimientos de comunicación. Entre los riesgos relevantes deben considerarse sismos, lluvias intensas, inundaciones, incendios forestales o de instalaciones, explosiones o fugas de biogás, afloramientos de lixiviados, derrames, fallas de la planta de tratamiento, cortes eléctricos, colisiones o volcamientos, deslizamientos, erosión, asentamientos, grietas, deterioro de coberturas, roturas de geosintéticos, proliferación de vectores y emisiones odoríferas anormales. El plan debe estructurarse de tal manera que cada riesgo pueda asociarse a medidas de prevención, control, seguimiento y cierre del evento.

El proyecto incorpora planes de prevención de contingencias y emergencias para las fases de construcción, operación y cierre. La Adenda Excepcional presenta procedimientos frente a derrames, afloramiento de lixiviados, fallas operacionales, incendios e inestabilidad, con acciones de aislamiento,

contención, recuperación de líquidos, reparación de instalaciones y registro de actuaciones según el evento. Estos antecedentes describen la respuesta operacional contemplada por el titular.

El plan también debe establecer los medios de comunicación interna y externa, el listado actualizado de contactos, los equipos de emergencia, kits antiderrames, elementos de protección personal, capacitaciones y simulacros. Conforme a los compromisos documentales, cuando ocurra una contingencia con efectos ambientales deberá elaborarse un informe preliminar dirigido a la Superintendencia del Medio Ambiente y a la SEREMI del Medio Ambiente dentro de un plazo máximo de 10 días hábiles. Este informe debe individualizar el evento, área afectada, causas preliminares, medidas ejecutadas, limpieza, monitoreos realizados y manejo de los residuos generados durante la emergencia.

e) Plan de cierre

El Plan de Cierre describe las acciones que se ejecutarán una vez alcanzada la capacidad volumétrica autorizada o cuando se determine el término definitivo de la recepción de residuos. Comprende el cese programado de los ingresos, la notificación a la autoridad sanitaria y a los municipios usuarios, la regularización de la superficie, la instalación de la cobertura final, el manejo de pendientes, la revegetación, el control de erosión y la mantención de los sistemas de lixiviados, biogás y aguas lluvias. En este caso, se prevé que la operación concluya en diciembre de 2038 o cuando se alcance la capacidad máxima de aproximadamente 490.000 m³, iniciándose posteriormente la fase de cierre y postcierre.

La cobertura final tiene por objetivo reducir la infiltración de aguas lluvias, controlar la emisión difusa de biogás y olores, evitar el contacto directo con los residuos y proporcionar una superficie estable para la revegetación. Los antecedentes consideran una cobertura final mínima de 60 cm en las terrazas, una capa adicional de aproximadamente 15 cm para protección frente a la erosión y taludes con pendiente del orden de 1V:3H. El seguimiento descrito considera la verificación de espesores, compactación, conductividad hidráulica, pendientes y continuidad, además de reparar oportunamente grietas, asentamientos, erosiones o daños producidos por escorrentía.

El postcierre se extenderá por un período de 20 años y deberá mantener operativos los sistemas de tratamiento de lixiviados, manejo de biogás, drenaje, control de asentamientos y monitoreo ambiental mientras persista la generación de emisiones. El abandono anticipado de alguno de estos sistemas deberá estar respaldado por antecedentes técnicos que demuestren que ya no resulta necesario y requerirá autorización sanitaria. Al término del período se deberá presentar un informe final que consolide el comportamiento ambiental y sanitario del relleno, los resultados del monitoreo, las mantenciones efectuadas y la estabilidad de las obras.

f) Plan de monitoreo y control

El Plan de Monitoreo y Control debe demostrar que las variables ambientales y operacionales relevantes serán verificadas durante la construcción, operación, cierre y postcierre. Debe identificar cada componente, punto de control, coordenadas, parámetros, método de muestreo, frecuencia, norma de referencia, laboratorio responsable, límites aplicables, formato de registro y acciones ante desviaciones. Como mínimo, debe considerar el control de aguas superficiales y subterráneas, lixiviados crudos y tratados, biogás, estabilidad de taludes, asentamientos, coberturas, aguas lluvias, olores, emisiones atmosféricas, ruido y presencia de vectores.

En materia hídrica, los antecedentes contemplan monitoreos semestrales de aguas superficiales y subterráneas, análisis del lixiviado dos veces al mes y control mensual de aguas servidas. El efluente tratado deberá evaluarse según su destino, considerando las exigencias del D.S. N° 90/2000 y de la NCh 1.333. Si se detectan excedencias en aguas subterráneas, se considera la toma de tres muestras dentro de

24 horas y la posterior implementación de un seguimiento mensual, incluyendo parámetros como DQO, sólidos suspendidos totales, nitrógeno total, fósforo total y compuestos organohalogenados adsorbibles.

Respecto del biogás, deberán controlarse su composición, concentración, caudal y comportamiento en los pozos de venteo. Los antecedentes consideran monitoreo desde el primer año y una frecuencia trimestral durante la operación, junto con criterios técnicos para evaluar una eventual quema centralizada, entre ellos una concentración de metano igual o superior al 40 %, oxígeno inferior al 1,5 % y un caudal mínimo de 50 Nm^3/h. Durante el cierre y postcierre, la frecuencia puede incrementarse inicialmente, debido a la necesidad de verificar la continuidad del sistema y prevenir acumulaciones o migraciones laterales.

La estabilidad del relleno debe controlarse mediante una red topográfica, con puntos internos y externos instalados sobre bases permanentes. Inicialmente se considera, al menos, un punto por hectárea y mediciones mensuales de asentamientos, desplazamientos y comportamiento de los taludes. También deberán realizarse inspecciones de la cobertura, drenajes, canales, geosintéticos y obras de protección contra la erosión. Todos los resultados deben mantenerse en registros trazables y compararse con valores de referencia, activando medidas correctivas cuando se detecten tendencias anormales

2. Construcción y operación.

La construcción de la obra si bien no se describe en la operación es necesaria para su desarrollo, como resumen podemos señalar que el titular presenta los antecedentes de los sistemas principales. La fase de construcción tendrá una duración estimada de nueve meses.

La construcción comprende la instalación de faenas en dos sectores, uno asociado al Área de Disposición Final y la Planta de Tratamiento de Lixiviados, y otro correspondiente al área administrativa y la Planta de Valorización. En ambos sectores se habilitarán oficinas de inspección, bodegas, camarines, instalaciones sanitarias y estacionamientos para los vehículos utilizados en las obras. Las principales obras y acciones consideradas son:

- Despeje y limpieza del terreno.
- Corta de vegetación y escarpe.
- Movimientos de tierra, nivelación y compactación.
- Construcción del cierre perimetral de 1,8 m de altura.
- Habilitación del acceso desde la Ruta L-211 y construcción de caminos internos.
- Construcción de oficinas, servicios higiénicos, comedor, sala de primeros auxilios y dependencias para los trabajadores.
- Instalación de caseta, portón y barrera de control de acceso.
- Construcción de la bodega de residuos peligrosos.
- Construcción de la Planta de Valorización de Material Reciclable.
- Implementación de una barrera cortafuego de 10 m de ancho.
- Construcción y habilitación inicial del Área de Disposición Final.
- Construcción de la Planta de Tratamiento de Lixiviados y sus piscinas.
- Instalación de la plataforma de lavado de ruedas, báscula y canal perimetral de aguas lluvias.

Durante la construcción del Área de Disposición Final se habilitará el Nivel Superior dique o vaso, Etapa 1, Fase 1, que permitirá iniciar posteriormente la recepción de residuos. Los trabajos incluyen la excavación y perfilado del vaso, nivelación y compactación de la fundación, instalación de la barrera

impermeable, drenes basales de lixiviados, capa drenante y bases de los pozos de venteo de biogás. La superficie efectiva del ADF corresponde a aproximadamente 4,1 ha. El sistema de impermeabilización estará compuesto por:

- Capa de arcilla compactada de 0,60 m. Compactación mínima equivalente al 95 % del Proctor Modificado. Conductividad hidráulica igual o inferior a 1×10^{-7} cm/s.
- Geocompuesto bentonítico GCL de 4 a 6 mm.
- Geomembrana de HDPE texturada de 1,52 mm.
- Geotextil antipunzonamiento de 400 g/m².
- Capa de grava de protección de entre 20 y 30 cm.

Para la capa de arcilla se estima un volumen aproximado de 24.677,4 m³, calculado sobre una superficie de impermeabilización de 41.129 m². La instalación de los geosintéticos contara con ensayos de control de calidad.

Los lixiviados serán captados mediante drenes longitudinales de HDPE de 200 mm de diámetro, semiperforados en su mitad superior, y conducidos hacia la Planta de Tratamiento de Lixiviados. Durante la construcción se habilitarán una piscina de lixiviados de 1.472 m³, una piscina de efluente tratado de 1.708 m³ y una piscina de evaporación de concentrado de membranas de 500 m³. La PTL tendrá una capacidad de diseño de 42 m³/día.

Simultáneamente se construirán las bases de los pozos de venteo de biogás. Estos incluirán tuberías perforadas de HDPE de 200 mm, material pétreo drenante y sellado superior. Su habilitación vertical continuará durante la operación, conforme aumente la altura de las celdas de residuos.

Con respecto a los movimientos de tierra y materiales, durante la construcción se contempla excavar aproximadamente 303.823 m³ de material. De ese volumen, alrededor de 137.195 m³ serán reutilizados en la adecuación del terreno, caminos, ADF, PTL, piscinas y capa drenante. El saldo se utilizará, cuando sus propiedades lo permitan, como material de cobertura o estabilización de caminos; el excedente se almacenará en una zona de acopio de aproximadamente 65.000 m².

En cuanto a los caminos y obras auxiliares, el camino interior principal tendrá aproximadamente 1.700 m de longitud, calzada bidireccional de 7 m de ancho, bermas y obras de saneamiento. También se construirán accesos secundarios hacia la PTL, la zona de acopio, el área administrativa y la planta de valorización.

Se habilitará, además una báscula con capacidad mínima de 30 toneladas, una plataforma para el lacado de ruedas de 4 × 3 m., un estanque decantador de 3,6 m³, un estanque de agua de 20 m³. Se construirá un canal interceptor de aguas lluvias de 1.023 m, dimensionado para un período de retorno de 100 años y una bodega RESPEL con piso impermeable, contención de derrames, techo, extintor, señalización y control de acceso.

La descripción de la operación del proyecto se detalla en el capítulo 1 del EIA y en el Anexo 1-F, Plan de Operaciones, citado en la Adenda Excepcional, la información es entregada iniciando con la recepción y control de residuos.

Horario de funcionamiento: El recinto funcionará de lunes a sábado, entre las 08:00 y las 20:00 horas, permaneciendo cerrado los domingos.

Se estima el ingreso diario de aproximadamente 17 camiones recolectores, principalmente con residuos sólidos domiciliarios y asimilables. Cada vehículo será controlado en portería, inspeccionado

visualmente y pesado en una báscula con capacidad mínima de 30 toneladas, registrándose procedencia, patente, tipo de residuo, peso bruto, tara, peso neto y sector de disposición. Las cargas peligrosas o incompatibles deberán rechazarse y registrarse.

Los residuos serán descargados en el frente activo, extendidos y compactados con maquinaria pesada conforme al Plan de Operación. La recepción y disposición se controlarán mediante pesajes, registro de procedencia y tipo de residuo, identificación de la celda utilizada y seguimiento del avance volumétrico del Área de Disposición Final.

Las celdas podrán alcanzar aproximadamente 5 m de altura y se organizarán en tres niveles de magnitud similar, hasta completar una altura total cercana a 15 m. El frente activo deberá mantenerse en la menor superficie posible, con acceso controlado, señalización y supervisión permanente de la descarga y circulación de maquinaria.

Al término de cada jornada se aplicará cobertura diaria de aproximadamente 15 cm. En sectores inactivos se considera cobertura intermedia de 30 cm. Para las terrazas terminadas, el plan de cierre describe cobertura final mínima de 60 cm y protección complementaria frente a erosión, junto con pendientes y revegetación.

El recinto deberá mantener un acopio de material de cobertura suficiente para, al menos, 15 días de operación. Además, se llevará un registro diario del material disponible y utilizado, verificándose espesores, compactación, pendientes, grietas, erosión y posibles residuos expuestos.

Los lixiviados serán captados mediante drenes basales de HDPE de 200 mm y conducidos a la Planta de Tratamiento de Lixiviados, con capacidad de diseño de 42 m^3/día. El cálculo de generación y el balance del sistema corresponden al Anexo 1-H actualizado de la Adenda Excepcional, cuyos resultados se describen en la respuesta sobre generación y características de lixiviados.

El tratamiento actualizado considera ecualización, flotación por aire disuelto, reactor UASB, tratamiento biológico, clarificación, ultrafiltración, nanofiltración y desinfección. El efluente tratado se reutiliza en la plataforma de lavado de ruedas y su excedente se descarga de forma controlada al Derrame del Canal Cruchaga, bajo las condiciones de calidad y operación descritas en el Anexo 1-H de la Adenda Excepcional. Se eliminó su uso para humectación de caminos. Los lodos y concentrados se manejan según su caracterización y las unidades previstas en el sistema.

El biogás será manejado inicialmente mediante pozos de venteo que se instalarán y prolongarán a medida que avance la disposición. Los pozos estarán separados aproximadamente entre 50 y 52 m y el sistema se ampliará progresivamente al completarse las celdas.

Desde el primer año se realizarán mediciones trimestrales de caudal y composición. Durante los primeros tres años se evaluará la modalidad de quema más adecuada. La implementación de captación activa y quema centralizada se considera cuando exista un caudal mínimo cercano a 50 Nm^3/h, una concentración de metano de al menos 40 % y oxígeno inferior a 1,5 %. La eficiencia teórica de recolección considerada alcanza aproximadamente el 60 % del biogás generado.

Las superficies del relleno mantendrán una pendiente mínima del 2 % para favorecer la evacuación de aguas y evitar infiltraciones. Las aguas limpias serán interceptadas mediante un canal perimetral de aproximadamente 1,023 km, dimensionado para una lluvia con período de retorno de 100 años. Las aguas que entren en contacto con los residuos deberán manejarse como lixiviados.

El canal, las alcantarillas, las descargas y los caminos deberán inspeccionarse, limpiarse y repararse antes y durante la temporada de lluvias. También deberá verificarse la ausencia de erosión, obstrucciones, rebalses o acumulaciones de agua sobre las coberturas.

El control de olores se basará en la reducción del frente expuesto, la cobertura diaria, el manejo oportuno de lixiviados, la operación de la PTL y el control del biogás. Además, desde el quinto mes de operación se contempla seguimiento mediante olfatometría dinámica, complementado con registros meteorológicos, inspecciones y reclamos.

El control de vectores comprenderá roedores, moscas, aves y otros animales, utilizando cobertura oportuna, compactación, limpieza, eliminación de aguas estancadas y tratamientos específicos cuando corresponda. El frente y los caminos se limpiarán diariamente, se controlará el polvo y se mantendrán las instalaciones, señalética, cierres, drenes y equipos.

La operación considera una dotación aproximada de 31 trabajadores en un turno. La maquinaria principal incluye bulldozer, excavadora, retroexcavadora, motoniveladora, camión tolva y camión aljibe, además de vehículos para transporte de trabajadores, supervisión y mantención.

Por las actividades propias del recinto se estima una generación de aproximadamente 0,744 t/mes de residuos domiciliarios, los que serán dispuestos en el mismo relleno; 0,48 t/mes de residuos industriales no peligrosos; y aproximadamente 100 kg/mes de residuos peligrosos, que serán almacenados en la bodega RESPEL y retirados por gestores autorizados, con una permanencia máxima de seis meses.

El seguimiento operacional lo realizará el Jefe de Operaciones, deberá mantener registros diarios de residuos ingresados, pesajes, rechazos, celda utilizada, material de cobertura, lixiviados, PTL, biogás, olores, vectores, maquinaria, mantenciones y contingencias. El avance del relleno deberá compararse periódicamente con su capacidad remanente, de manera de habilitar oportunamente nuevas celdas y evitar superar los 490.000 m³ autorizados.

En síntesis, la etapa de operación comprende la recepción controlada de residuos, su disposición y compactación progresiva, la aplicación de coberturas, el tratamiento de lixiviados, el manejo de biogás y aguas lluvias, el control de olores y vectores y el monitoreo permanente de las variables ambientales. Su continuidad dependerá de mantener operativos los sistemas de protección, respetar la capacidad autorizada y corregir oportunamente cualquier desviación detectada. Respecto del saneamiento de las instalaciones, la Adenda Excepcional, respuestas 5.1 y 5.1.5.1 a 5.1.5.3, presenta el PAS 138 actualizado. El sistema contempla fosa séptica e infiltración mediante drenes y, en su actualización, una fosa de 12.000 L nominales y 10.000 L útiles, dimensionada para retención de lodos de dos años. Se estiman 3,72 m³ de lodos para ese período y una dotación de 31 personas; su retiro y disposición corresponden a una empresa e instalación autorizadas. Estos antecedentes permiten responder a la alegación de ausencia del PAS 138 a partir del diseño actualizado.

1405. Observante: Olga Sofia Bruna Díaz

Observación:

Es un completo atentado a la vida a la naturaleza y al tan preciado presente vivir en paz es un derecho y conservar la dignidad de respirar aire puro y beber agua pura.

Evaluación técnica de la observación:

La Dirección Regional del Maule del Servicio de Evaluación Ambiental considera pertinente la observación, en tanto aborda materias ambientales evaluadas durante el procedimiento. A continuación, se entrega la consideración correspondiente

Evaluación de riesgos para la salud de la población

Respecto de la salud de las personas, se indica que en relación al artículo 5° del Reglamento del SEIA, sobre si el proyecto genera o presenta riesgos para la salud de las personas, el proponente incorporó en la Evaluación del Proyecto la identificación, estimación, modelación y evaluación de las emisiones atmosféricas, gases, olores, ruido, residuos sólidos y residuos líquidos generados durante las fases de construcción, operación y cierre, considerando los receptores humanos presentes en el área de influencia, las condiciones de exposición potencial y las medidas de prevención, manejo, control operacional y contingencia comprometidas en el expediente ambiental.

Respecto de emisiones atmosféricas, el Proyecto evaluó material particulado respirable MP10 y MP2,5, así como gases asociados a combustión y operación de maquinaria, equipos y transporte, incluyendo NOx, SO2 y CO. La evaluación consideró las fuentes emisoras asociadas a movimiento de tierras, excavaciones, nivelación, compactación, circulación de vehículos, operación de maquinaria y tránsito por caminos internos y externos. Los resultados fueron analizados mediante modelación atmosférica y evaluación por receptor, considerando condiciones meteorológicas locales y receptores humanos cercanos. A partir de dichos antecedentes, se fundamentó en el estudio de especialidad, que no se identifican condiciones de exposición capaces de generar efectos adversos significativos sobre la salud de las personas.

El proyecto contempla aplicación de supresores de polvo en caminos internos, control de velocidad, mantención de vehículos y maquinaria y lavado de ruedas. El Anexo 1-H de la Adenda Excepcional precisa que se eliminó el uso de RIL tratado para humectación de caminos; su reutilización interna corresponde al lavado de ruedas.

En relación con olores, el Proyecto identificó las fuentes odorantes asociadas a la operación propia del relleno sanitario y desarrolló modelaciones de dispersión odorante, considerando escenarios representativos de funcionamiento, delimitación de isocurvas y receptores humanos presentes en el área de influencia. La evaluación consideró la descarga de residuos, operación del frente activo, manejo de residuos y generación de biogás, junto con medidas de control operacional, tales como cobertura operacional, manejo controlado de residuos, control del frente activo, control de biogás y medidas de contingencia frente a eventos operacionales específicos. Conforme a los resultados obtenidos, no se prevé una exposición de magnitud, frecuencia o duración que configure efectos adversos significativos sobre la salud de las personas.

Respecto del ruido, el expediente incorpora una línea de base de 28 receptores, modelaciones de las fuentes del recinto en seis puntos y evaluación del tránsito exterior, junto con un estudio específico de cuatro receptores asociados a GHPPI. El capítulo 7 de la Adenda Excepcional reconoce el aumento de

niveles de ruido en construcción, operación y cierre y lo califica como poco significativo. Por ello, la consideración de esta materia se refiere a los escenarios y receptores efectivamente evaluados.

En cuanto a residuos sólidos y líquidos, el Proyecto contempla sistemas de manejo, segregación, almacenamiento temporal, conducción, tratamiento y disposición, según corresponda a las categorías evaluadas en el expediente ambiental. Respecto de residuos líquidos y lixiviados, el diseño considera impermeabilización basal, captación, conducción, almacenamiento, tratamiento, monitoreo, control operacional y contingencias destinadas a evitar contacto o exposición directa de la población y prevenir afectaciones al entorno.

En consecuencia, la preocupación por la salud fue considerada mediante la identificación de fuentes de emisión, receptores, modelaciones, diseño sanitario y sistemas de manejo y seguimiento del proyecto. La SEREMI de Salud de la Región del Maule, mediante Ordinario N° 879, de 16 de octubre de 2026, se pronunció conforme sobre la Adenda Excepcional. Los antecedentes y controles descritos constituyen el fundamento de la respuesta, en los términos del artículo 5 del Reglamento del SEIA.

Emisiones atmosféricas y calidad del aire

Respecto de la Calidad del aire en el área del proyecto, actualmente las concentraciones de MP2,5 superan la norma en todos los períodos analizados, siendo el período 2017-2019 el de mayor concentración (29,0 $\mu g/m^3$). Las comunas de Villa Alegre y Yerbas Buenas se encuentran declaradas zonas saturadas por MP2,5 (promedio anual y 24 horas), condición bajo la cual se desarrollará el proyecto. Asimismo, la estación de monitoreo de Linares registra superación de la norma para MP2,5, aunque no dispone de datos para MP10 ni para gases (NO_2, SO_2 y CO).

Para evaluar las emisiones del proyecto, se utilizó el modelo de dispersión atmosférica WRF/CALPUFF, considerando receptores de área y puntos habitados cercanos. Se modelaron emisiones de MP10, MP2,5 y gases, concluyéndose que las concentraciones proyectadas son muy bajas, se concentran principalmente dentro del área del proyecto y no generan aportes significativos en las zonas pobladas cercanas.

Los resultados muestran que el proyecto no altera de manera relevante la calidad del aire existente, estimándose incluso un aumento de 0,00% en la concentración promedio de 24 horas de MP2,5 en la estación Linares. Conforme a los criterios vigentes del SEIA para zonas saturadas, se descarta que las emisiones del proyecto generen riesgos significativos para la salud de la población o efectos adversos por exposición a MP2,5.

Si bien el proyecto se emplaza en una zona declarada saturada por MP2,5 mediante el D.S. N° 7/2021 del MMA, actualmente no existe un Plan de Descontaminación Atmosférica (PDA) vigente que exija compensación de emisiones. No obstante, se implementarán medidas de control como:

- Mantención periódica de vehículos y maquinaria.
- Revisión técnica vigente de todos los equipos.
- Aplicación de supresores de polvo en caminos interiores.
- Limitación de velocidad a 30 km/h.
- Uso de vehículos y maquinaria con estándar EURO V.

Las emisiones asociadas a las fases de construcción, operación y cierre son de magnitud reducida y no constituyen un aumento significativo respecto de las concentraciones actuales, por lo que el proyecto no generaría impactos relevantes sobre la calidad del aire ni sobre la salud y calidad de vida de la población.

Calidad del agua y protección de quebradas

Respecto a la preocupación por la afectación a aguas y en particular por las quebradas, se indica que de acuerdo con los antecedentes presentados, la construcción de la obra de atravieso considera medidas preventivas orientadas a resguardar la calidad de las aguas, entre ellas la ejecución preferente de las obras en seco, la prohibición de almacenamiento de materiales en el cauce o sus riberas, la revisión permanente del estado mecánico de la maquinaria, el registro fotográfico diario de las condiciones del escurrimiento y la implementación de medidas correctivas ante eventuales incrementos de turbidez u otras alteraciones atribuibles a las faenas.

Asimismo, se contempla un programa de monitoreo aguas arriba y aguas abajo de la intervención, basado en parámetros de la NCh 1333, incluyendo un monitoreo previo para establecer la condición basal de calidad de aguas.

Adicionalmente, el proyecto incorpora medidas de diseño destinadas a prevenir afectaciones sobre aguas superficiales y subterráneas derivadas de la operación del relleno sanitario. Entre estas se consideran sistemas de impermeabilización basal, captación y conducción de lixiviados, planta de tratamiento de lixiviados, monitoreo de aguas subterráneas conforme al D.S. N°189/2005 y planes de contingencia para eventuales fallas de los sistemas de manejo.

El efluente de la PTL contempla reutilización en la plataforma de lavado de ruedas y descarga al canal Derrame Cruchaga. El Anexo 1-H de la Adenda Excepcional estima una descarga promedio de 8,01 m^3/día y máxima de 15,42 m^3/día, e incorpora calidad de tratamiento, balance y manejo de las piscinas. El Anexo 4-I-4 de la Adenda Excepcional describe la obra de descarga de RIL tratado.

En consideración a lo anterior, y atendiendo a que la alteración del cauce corresponde a una intervención puntual que incorpora medidas de control, seguimiento y monitoreo específicas para resguardar la calidad del recurso hídrico, no se advierten antecedentes que permitan sostener la generación de efectos adversos significativos sobre la calidad de las aguas superficiales en relación con su condición de línea de base. Asimismo, las medidas de diseño y operación propuestas permiten prevenir potenciales aportes de contaminantes derivados de lixiviados, aguas servidas y otros residuos líquidos asociados al proyecto.

Por tanto, se estima que la magnitud y duración de los efectos sobre la calidad de las aguas no alcanzan la significancia requerida para configurar la circunstancia contemplada en el artículo 11 letra b) de la Ley N°19.300, en relación con el literal c) del artículo 6 del D.S. N°40/2012.

En consecuencia, sobre la base de los antecedentes aportados por el Titular, es posible concluir que el proyecto no generaría efectos adversos significativos sobre la calidad de las aguas superficiales ni subterráneas, descartándose la configuración del criterio establecido en el artículo 6 letra c) del Reglamento del SEIA para este componente.

Calidad de aguas subterráneas

Respecto de la calidad de aguas subterráneas, el proponente presentó durante el proceso de evaluación antecedentes técnicos que respaldan que se han considerado las medidas necesarias para evitar la afectación de la calidad de las aguas subterráneas.

El ADF se emplaza en una unidad volcánica de baja permeabilidad del cerro Quilipín; las captaciones cercanas se vinculan a la unidad acuífera Putagán Norte. El Anexo 3-U de la Adenda Excepcional evalúa la posible circulación por el macizo fracturado e incorpora escenarios accidentales de infiltración.

Asimismo, los suelos predominantes corresponden a materiales arcillosos de baja permeabilidad, lo que reduce significativamente el potencial de infiltración y percolación de contaminantes hacia el subsuelo.

El ADF contempla impermeabilización basal y de taludes y un sistema de captación y conducción de lixiviados hacia la PTL, según el diseño sanitario presentado para el relleno y el PAS 141 (Anexo 4-E de la Adenda Complementaria). Estos elementos se integran con el estudio hidrogeológico y el seguimiento del agua subterránea.

Presenta las formas de Manejo de lixiviados, sobre el recubrimiento basal se instalará un sistema de captación y conducción de lixiviados hacia una planta de tratamiento. Este sistema evita el escurrimiento libre de lixiviados sobre la superficie del relleno o los terrenos aledaños, descartándose la contaminación del suelo y de los cuerpos de agua cercanos.

Realiza una Evaluación hidrogeológica y análisis de las condiciones del área, el proyecto reconoce que el cerro Quilipín presenta procesos de meteorización y fracturamiento que podrían generar porosidad secundaria y favorecer localmente la circulación de aguas subterráneas. Considerando esta condición, el EIA incorporó una modelación hidrogeológica conservadora que representa el macizo rocoso como un medio fracturado.

El Anexo 3-U de la Adenda Excepcional analiza infiltración mediante HELP V4 y transporte mediante MODFLOW-NWT y MT3D-USGS, con un horizonte de 51 años que incluye operación, cierre y postcierre. Considera defectos y perforaciones en las capas de impermeabilización y utiliza compuestos nitrogenados y cloruros para representar el transporte bajo los escenarios evaluados.

Los compuestos nitrogenados modelados no alcanzan las diez captaciones identificadas. Para cloruros, representados como trazador conservativo, la pluma podría aproximarse al pozo N.° 3 al final del horizonte de 51 años, con concentraciones modeladas de 0 a 5 mg/L. El estudio concluye un riesgo sanitario aceptable bajo las condiciones evaluadas.

Propone medidas de control y monitoreo, una vez iniciada la fase de operación, se realizará monitoreo de aguas subterráneas tanto en los pozos exigidos por el D.S. N°189/05 del MINSAL como en aquellos comprometidos por el proyecto.

Adicionalmente, como Compromiso Ambiental Voluntario, el titular implementará una red de monitoreo compuesta por 10 puntos de control, superando las exigencias mínimas de la normativa vigente. Los resultados obtenidos serán informados periódicamente a los sistemas de Agua Potable Rural (APR) de Putagán y Coironal.

En consecuencia, la preocupación por afectación de aguas subterráneas fue abordada mediante caracterización de captaciones, modelación de infiltración y transporte, impermeabilización, manejo de lixiviados y monitoreo. Estos antecedentes sustentan la conclusión del Anexo 3-U de la Adenda Excepcional sobre riesgo sanitario aceptable en las condiciones y horizonte evaluados y permiten responder respecto de las captaciones identificadas.

Evaluación de efectos sobre los recursos naturales renovables

Respecto de la eventual generación de efectos adversos significativos sobre los recursos naturales renovables, en los términos del artículo 11 letra b) de la Ley N°19.300 y del artículo 6 del D.S. N°40/2012 del Ministerio del Medio Ambiente, el Proyecto evaluó los potenciales impactos sobre los componentes flora, vegetación, fauna terrestre, suelo, recursos hídricos, aire y ecosistemas asociados, considerando las fases de construcción, operación y cierre.

Con relación al área de influencia y los ecosistemas terrestres y en respuesta a las observaciones formuladas sobre la delimitación del área de influencia, el titular complementó su fundamentación incorporando el análisis de los principales mecanismos de impacto sobre los ecosistemas, incluyendo la pérdida y alteración de hábitat, la fragmentación y conectividad biológica, el funcionamiento ecosistémico, la perturbación y desplazamiento de fauna, los efectos por ruido, iluminación y tránsito de maquinaria, la afectación potencial de especies de baja movilidad, y los servicios ecosistémicos y uso recreativo del territorio.

La delimitación del área de influencia se definió considerando las obras y acciones del Proyecto, las unidades vegetacionales presentes, los hábitats identificados para fauna terrestre y la distribución espacial de las especies registradas durante las campañas de terreno realizadas en primavera, verano, otoño e invierno.

Por lo que el titular muestra que la intervención directa se concentra en superficies acotadas del predio, mientras que el entorno mantiene extensas áreas con continuidad de hábitat y cobertura vegetal que permiten el desplazamiento y utilización del territorio por parte de la fauna presente.

Pasando al detalle de Flora y vegetación, respecto de la vegetación, se determinó que las formaciones presentes corresponden principalmente a comunidades esclerófilas con distintos grados de intervención humana producto de actividades agropecuarias, extracción de leña y pastoreo.

La corta y reposición de vegetación se describen en los antecedentes del PAS 148 (Anexo 4-H de la Adenda Excepcional). La reforestación sectorial se distingue de las medidas de mitigación, reparación y compensación de impactos significativos establecidas en el capítulo 8 de la Adenda Excepcional.

Por lo que el titular señala que la composición y estructura general de la vegetación presente en el área de influencia no experimentará una alteración significativa que comprometa su permanencia a largo plazo.

En fauna, el capítulo 7 de la Adenda Excepcional identifica la pérdida de hábitat COFT-1 durante construcción y OFT-1 durante operación, ambas calificadas como significativas. El capítulo 8 de la Adenda Excepcional presenta las medidas de mitigación MMF-1, rehabilitación de 0,85 ha, y MMF-2, construcción de refugios para fauna nativa.

Durante las campañas de caracterización fueron registrados mamíferos, aves, reptiles y anfibios, incluyendo especies endémicas y especies clasificadas como "Casi Amenazadas". No obstante, no se registraron especies clasificadas en categorías "En Peligro Crítico", "En Peligro" o "Vulnerable" dentro del área de intervención directa.

Considerando las exigencias formuladas durante la evaluación ambiental, el titular complementó las medidas de protección y seguimiento mediante un Programa de Protección y Monitoreo de Fauna que incorpora compromisos verificables, indicadores de seguimiento, metodologías de monitoreo, frecuencia de ejecución y medidas correctivas.

Entre las medidas comprometidas destacan:

- Monitoreo mediante transectos, búsqueda activa, estaciones de observación y cámaras trampa.

- Registro georreferenciado de ejemplares, refugios, madrigueras, huellas y otros indicios.
- Control de velocidad de vehículos al interior del proyecto.
- Capacitación ambiental obligatoria para trabajadores.
- Prohibición de caza, captura, alimentación o perturbación de fauna silvestre.
- Control de iluminación nocturna en sectores sensibles.
- Protección de especies de baja movilidad mediante medidas de rescate y relocalización cuando corresponda.

Asimismo, se establecieron criterios de activación de medidas correctivas frente a eventos tales como atropellos, afectación directa de ejemplares, alteración de refugios o incumplimiento de medidas operacionales.

Respecto del recurso suelo, se mostró que predominan unidades de capacidad de uso IV y VII, correspondientes a terrenos con limitaciones para el desarrollo de actividades agrícolas intensivas.

Los análisis efectuados muestran bajos niveles de erosión potencial y descartan procesos erosivos significativos asociados a la ejecución del Proyecto.

Las interacciones hídricas consideradas comprenden el atravieso de la Quebrada Sin Nombre 1 por el camino, la intervención de la Quebrada Sin Nombre 2 por el dique y las descargas de aguas lluvias y RIL tratado al canal Derrame Cruchaga. Estas obras están descritas separadamente en los anexos 4-I-1 a 4-I-4 de la Adenda Excepcional.

Respecto de emisiones atmosféricas, olores y perturbaciones operacionales, la evaluación consideró los efectos del ruido, tránsito de maquinaria, iluminación nocturna y otras actividades propias de la construcción y operación.

Los antecedentes de modelación concluyen que los efectos se mantienen acotados al entorno próximo del proyecto y que no se producirían alteraciones relevantes respecto de las condiciones de línea de base consideradas en la evaluación.

Adicionalmente, se incorporan medidas operacionales destinadas a reducir potenciales perturbaciones sobre la fauna y los ecosistemas circundantes, incluyendo gestión de residuos, control de iluminación y restricciones operacionales en sectores sensibles.

De acuerdo con los antecedentes técnicos presentados, el Proyecto incorpora medidas de prevención, mitigación, seguimiento y control para los componentes flora, vegetación, fauna, suelo, recursos hídricos y aire.

La evaluación reconoce la existencia de una pérdida de hábitat asociada a las superficies de intervención del Proyecto, incluyendo las áreas destinadas a infraestructura y la Zona de Acopio de Material de Excavación. Asimismo, se identifican efectos de perturbación, modificación y pérdida de hábitat para fauna terrestre que fueron considerados en la evaluación ambiental.

La existencia de efectos adversos significativos sobre el componente fauna constituye una de las circunstancias que fundamentan el ingreso del Proyecto mediante un Estudio de Impacto Ambiental (EIA), en conformidad con el artículo 11 letra b) de la Ley N°19.300 y el artículo 6 del D.S. N°40/2012.

El titular presenta que, mediante la implementación de las medidas de protección, rescate, relocalización, monitoreo y seguimiento comprometidas, los efectos identificados sobre los recursos

naturales renovables pueden ser adecuadamente gestionados durante las fases de construcción, operación y cierre del Proyecto.

1406. Observante: Daniel Sepulveda

Observación:

el relleno sanitario trae muchas consecuencias como enfermedades y plagas, hay colegios donde estudian niños que tendrán que soportar olores incluso adultos mayores que son propensos a enfermedades y así con las mismas plagas que llegarían a la puerta de nuestros vecinos.

Evaluación técnica de la observación:

La Dirección Regional del Maule del Servicio de Evaluación Ambiental considera pertinente la observación, en tanto aborda materias ambientales evaluadas durante el procedimiento. A continuación, se entrega la consideración correspondiente

Evaluación de riesgos para la salud de la población

Respecto de la salud de las personas, se indica que en relación al artículo 5° del Reglamento del SEIA, sobre si el proyecto genera o presenta riesgos para la salud de las personas, el proponente incorporó en la Evaluación del Proyecto la identificación, estimación, modelación y evaluación de las emisiones atmosféricas, gases, olores, ruido, residuos sólidos y residuos líquidos generados durante las fases de construcción, operación y cierre, considerando los receptores humanos presentes en el área de influencia, las condiciones de exposición potencial y las medidas de prevención, manejo, control operacional y contingencia comprometidas en el expediente ambiental.

Respecto de emisiones atmosféricas, el Proyecto evaluó material particulado respirable MP10 y MP2,5, así como gases asociados a combustión y operación de maquinaria, equipos y transporte, incluyendo NOx, SO2 y CO. La evaluación consideró las fuentes emisoras asociadas a movimiento de tierras, excavaciones, nivelación, compactación, circulación de vehículos, operación de maquinaria y tránsito por caminos internos y externos. Los resultados fueron analizados mediante modelación atmosférica y evaluación por receptor, considerando condiciones meteorológicas locales y receptores humanos cercanos. A partir de dichos antecedentes, se fundamentó en el estudio de especialidad, que no se identifican condiciones de exposición capaces de generar efectos adversos significativos sobre la salud de las personas.

El proyecto contempla aplicación de supresores de polvo en caminos internos, control de velocidad, mantención de vehículos y maquinaria y lavado de ruedas. El Anexo 1-H de la Adenda Excepcional precisa que se eliminó el uso de RIL tratado para humectación de caminos; su reutilización interna corresponde al lavado de ruedas.

En relación con olores, el Proyecto identificó las fuentes odorantes asociadas a la operación propia del relleno sanitario y desarrolló modelaciones de dispersión odorante, considerando escenarios representativos de funcionamiento, delimitación de isocurvas y receptores humanos presentes en el área de influencia. La evaluación consideró la descarga de residuos, operación del frente activo, manejo de residuos y generación de biogás, junto con medidas de control operacional, tales como cobertura operacional, manejo controlado de residuos, control del frente activo, control de biogás y medidas de contingencia frente a eventos operacionales específicos. Conforme a los resultados obtenidos, no se prevé una exposición de magnitud, frecuencia o duración que configure efectos adversos significativos sobre la salud de las personas.

Respecto del ruido, el expediente incorpora una línea de base de 28 receptores, modelaciones de las fuentes del recinto en seis puntos y evaluación del tránsito exterior, junto con un estudio específico de cuatro receptores asociados a GHPPI. El capítulo 7 de la Adenda Excepcional reconoce el aumento de

niveles de ruido en construcción, operación y cierre y lo califica como poco significativo. Por ello, la consideración de esta materia se refiere a los escenarios y receptores efectivamente evaluados.

En cuanto a residuos sólidos y líquidos, el Proyecto contempla sistemas de manejo, segregación, almacenamiento temporal, conducción, tratamiento y disposición, según corresponda a las categorías evaluadas en el expediente ambiental. Respecto de residuos líquidos y lixiviados, el diseño considera impermeabilización basal, captación, conducción, almacenamiento, tratamiento, monitoreo, control operacional y contingencias destinadas a evitar contacto o exposición directa de la población y prevenir afectaciones al entorno.

En consecuencia, la preocupación por la salud fue considerada mediante la identificación de fuentes de emisión, receptores, modelaciones, diseño sanitario y sistemas de manejo y seguimiento del proyecto. La SEREMI de Salud de la Región del Maule, mediante Ordinario N° 879, de 16 de octubre de 2026, se pronunció conforme sobre la Adenda Excepcional. Los antecedentes y controles descritos constituyen el fundamento de la respuesta, en los términos del artículo 5 del Reglamento del SEIA.

Emisiones atmosféricas y calidad del aire

Respecto de la Calidad del aire en el área del proyecto, actualmente las concentraciones de MP2,5 superan la norma en todos los períodos analizados, siendo el período 2017-2019 el de mayor concentración (29,0 $\mu g/m^3$). Las comunas de Villa Alegre y Yerbas Buenas se encuentran declaradas zonas saturadas por MP2,5 (promedio anual y 24 horas), condición bajo la cual se desarrollará el proyecto. Asimismo, la estación de monitoreo de Linares registra superación de la norma para MP2,5, aunque no dispone de datos para MP10 ni para gases (NO_2, SO_2 y CO).

Para evaluar las emisiones del proyecto, se utilizó el modelo de dispersión atmosférica WRF/CALPUFF, considerando receptores de área y puntos habitados cercanos. Se modelaron emisiones de MP10, MP2,5 y gases, concluyéndose que las concentraciones proyectadas son muy bajas, se concentran principalmente dentro del área del proyecto y no generan aportes significativos en las zonas pobladas cercanas.

Los resultados muestran que el proyecto no altera de manera relevante la calidad del aire existente, estimándose incluso un aumento de 0,00% en la concentración promedio de 24 horas de MP2,5 en la estación Linares. Conforme a los criterios vigentes del SEIA para zonas saturadas, se descarta que las emisiones del proyecto generen riesgos significativos para la salud de la población o efectos adversos por exposición a MP2,5.

Si bien el proyecto se emplaza en una zona declarada saturada por MP2,5 mediante el D.S. N° 7/2021 del MMA, actualmente no existe un Plan de Descontaminación Atmosférica (PDA) vigente que exija compensación de emisiones. No obstante, se implementarán medidas de control como:

- Mantención periódica de vehículos y maquinaria.
- Revisión técnica vigente de todos los equipos.
- Aplicación de supresores de polvo en caminos interiores.
- Limitación de velocidad a 30 km/h.
- Uso de vehículos y maquinaria con estándar EURO V.

Las emisiones asociadas a las fases de construcción, operación y cierre son de magnitud reducida y no constituyen un aumento significativo respecto de las concentraciones actuales, por lo que el proyecto no generaría impactos relevantes sobre la calidad del aire ni sobre la salud y calidad de vida de la población.

Emisiones de olores y medidas de control

Para evaluar el impacto de los olores en el área del proyecto el titular inicialmente levantó una línea de base, es decir realizó mediciones en terreno para evaluar la presencia de posibles fuentes de olores que pudiesen haber existido antes de la instalación del relleno sanitario.

Para establecer la línea de base odorante del área del proyecto Centro de Manejo de Residuos Piedra Larga, se realizaron mediciones en 12 puntos alrededor del predio, sin detectarse focos ni percepciones de olor durante las campañas efectuadas.

Posteriormente se realizaron modelaciones, en las que se simuló la existencia del relleno sanitario y su operación. La evaluación de impactos odorantes se realizó mediante modelación, utilizando factores de emisión de referencia provenientes de instalaciones similares. Se identificaron y modelaron las principales fuentes potenciales de olor asociadas a la operación del proyecto, estimándose una Tasa de Emisión de Olor (TEO) total de 65.176,62 ouE/s bajo el escenario operacional más desfavorable.

El Anexo 3-C-1 de la Adenda Excepcional, informa un área de influencia odorante de aproximadamente 252 ha para CP98-1h = 1 ouE/m³, sin alcanzar ninguno de los 57 receptores evaluados. Para el criterio de evaluación de referencia CP98-1h = 3 ouE/m³, la isocurva abarca aproximadamente 60 ha. El primer valor delimita el área de influencia modelada y el segundo corresponde al criterio de evaluación adoptado.

La tabla 23 del estudio actualizado informa concentraciones inferiores a 1 ouE/m³ en percentil 98 en los 57 receptores. En percentil 99,5 algunos puntos alcanzan valores de hasta 2 ouE/m³. En los términos y escenarios del estudio, los receptores no superan el criterio de referencia de 3 ouE/m³.

Adicionalmente, el proyecto contempla un Plan de Gestión Odorante (PGO) que incluye diagnóstico de fuentes, implementación de buenas prácticas operacionales y mejores técnicas disponibles, seguimiento y control permanente, y un plan de contingencias para eventuales episodios de olor.

En consecuencia, la preocupación por olores fue abordada mediante la modelación actualizada de fuentes y receptores y el Plan de Gestión Odorante. Este último contempla seguimiento, contingencias y un procedimiento de reclamos con respuesta formal en un máximo de siete días hábiles desde su recepción. Los resultados sustentan la conclusión del estudio sobre ausencia de efectos significativos por olor en los receptores evaluados, bajo las condiciones operacionales modeladas.

Prevención y control de vectores

En el proyecto considera el control de vectores en las fases de operación y cierre del proyecto. Al respecto, cabe señalar que el Proyecto contempla un sistema integrado de prevención, control, monitoreo y respuesta ante contingencias, desarrollado específicamente para minimizar la presencia de moscas, roedores y aves asociadas a la operación del Área de Disposición Final (ADF), conforme a lo establecido en el D.S. N°189/2005 y en Anexo 1-O de la Adenda Complementaria.

En primer término, es importante indicar que la principal medida de control de vectores corresponde al adecuado manejo operacional del relleno sanitario. En este sentido, el proyecto considera la cobertura

diaria de residuos con una capa de al menos 15 cm de material de cobertura, la compactación permanente de las celdas, el manejo controlado de lixiviados, la limpieza diaria del frente de trabajo y de las áreas operacionales, así como la mantención periódica de los caminos interiores. Estas medidas tienen por finalidad reducir la disponibilidad de alimento, refugio y condiciones favorables para la reproducción de vectores sanitarios, así como minimizar la generación de olores potencialmente atractivos para éstos.

Respecto del control de moscas, el Plan contempla medidas pasivas y activas. Entre las medidas pasivas se incluyen la cobertura diaria e intermedia de residuos, la compactación adecuada de las celdas, el manejo de lixiviados mediante sistemas cerrados, la limpieza permanente de las instalaciones y para las instalaciones y protección de los trabajadores el uso de barreras físicas tales como mallas mosquiteras, ventiladores y sistemas de cierre automático de puertas en las edificaciones del proyecto.

Complementariamente, se implementará un programa permanente de control químico ejecutado por una empresa autorizada por la Autoridad Sanitaria. Este programa considera la aplicación de insecticidas adulticidas y larvicidas mediante rotación de principios activos para evitar fenómenos de resistencia biológica. En los sectores de mayor criticidad, particularmente el frente de trabajo activo, la frecuencia de aplicación programada será cada 48 horas durante la temporada de mayor actividad de moscas (septiembre a abril), pudiendo incrementarse hasta una frecuencia diaria cuando las inspecciones sanitarias, condiciones climáticas u operacionales así lo requieran. En la Planta de Tratamiento de Lixiviados (PTL), piscinas de almacenamiento, báscula y lavado de ruedas se aplicarán controles semanales, mientras que en oficinas, planta de valorización y otros sectores la frecuencia será semanal o quincenal según los resultados del monitoreo.

Adicionalmente, se implementará un sistema de monitoreo mediante trampas para moscas tanto al interior como al exterior del proyecto. Al interior del recinto se instalarán puntos de monitoreo en sectores críticos, incluyendo el frente de trabajo, PTL, báscula y oficinas administrativas. Asimismo, se contempla una red de monitoreo en viviendas cercanas al proyecto, permitiendo detectar oportunamente cualquier incremento de poblaciones de moscas y adoptar medidas correctivas inmediatas.

Respecto del control de roedores, el proyecto contempla un sistema de manejo integrado basado prioritariamente en medidas preventivas y ecológicas. Entre ellas se consideran la cobertura diaria de residuos, control de malezas, eliminación de refugios, hermeticidad de instalaciones, uso de trampas mecánicas y electrónicas, monitoreo periódico de actividad, registro de madrigueras y capturas, además del fomento al control biológico mediante la instalación de perchas y cajas nido para aves rapaces presentes en el área, tales como lechuzas, chunchos y jotes. Estas medidas serán complementadas con evaluaciones periódicas que permitan ajustar las estrategias de control según los resultados obtenidos.

En relación con las aves, se contempla un sistema de prevención basado en la reducción de fuentes de atracción mediante la cobertura de residuos, limpieza diaria de sectores operacionales y control de derrames. Adicionalmente, en caso de ser necesario, se implementarán medidas disuasivas no letales, tales como cañones sonoros automáticos y dispositivos visuales tipo halcón, orientadas exclusivamente a evitar la concentración de aves en el frente de trabajo activo.

Asimismo, de manera complementaria al control de moscas, roedores y aves, el Proyecto contempla medidas específicas para prevenir el ingreso y permanencia de perros vagos y/o perros asilvestrados en las instalaciones, considerando que éstos pueden constituir un factor adicional de riesgo sanitario, operacional y ambiental. Para ello, el Proyecto contará con un cierre perimetral continuo de 1,8 metros de altura alrededor de todo el recinto, conforme a lo establecido en el artículo 14 del D.S. N°189/2005, además de sistemas de control de acceso y vigilancia permanente que restringirán el ingreso de personas y animales no autorizados.

Adicionalmente, el Plan de Prevención de Contingencias y el Plan de Emergencias incorporan específicamente el escenario denominado “Inclusión de perros vagos y asilvestrados al recinto”, estableciendo procedimientos de detección temprana, control y respuesta ante la presencia de estos animales. En caso de detectarse el ingreso de perros al área operacional, se activarán medidas destinadas a evitar su permanencia en sectores de disposición de residuos, minimizar la disponibilidad de fuentes de alimento mediante la cobertura diaria de residuos y mantener el resguardo sanitario y operacional de las instalaciones. Estas acciones serán complementadas con inspecciones periódicas del cierre perimetral, verificación de su integridad y registro de eventuales incidencias detectadas durante las fases de construcción, operación y cierre.

En cuanto a los medios de verificación y registros solicitados por la autoridad, el proyecto mantendrá un sistema documentado de seguimiento que incluirá registros diarios de cobertura y compactación, bitácoras de inspección sanitaria, registros de monitoreo de trampas, planillas de aplicación de insecticidas, certificados emitidos por la empresa especializada encargada del control de plagas, registros de capturas, reportes de medidas correctivas implementadas y respaldos digitales y físicos de todas las actividades ejecutadas. Dichos registros estarán disponibles para inspección por parte de la autoridad competente.

Finalmente, se informa que el Plan de Prevención de Contingencias y el Plan de Emergencias han sido actualizados para incorporar específicamente el escenario de proliferación de vectores (Capítulo 5 de la Adenda Excepcional). Ante un aumento significativo de moscas, roedores o aves, se activarán medidas de respuesta inmediata consistentes en el reforzamiento de coberturas, incremento de frecuencias de inspección, intensificación de aplicaciones de control sanitario, ampliación de puntos de monitoreo y ejecución de medidas correctivas focalizadas, manteniendo seguimiento permanente hasta recuperar las condiciones normales de operación. Estas acciones serán aplicables tanto durante la fase de operación como durante la fase de cierre del proyecto.

En consecuencia, considerando las características del diseño sanitario del relleno, las medidas operacionales permanentes, el programa específico de control de moscas, roedores y aves, el monitoreo dentro y fuera del área del proyecto, los mecanismos de verificación y los procedimientos de contingencia comprometidos, se concluye que el proyecto dispone de herramientas suficientes para prevenir, controlar y corregir oportunamente eventuales incrementos de vectores, descartándose la generación de impactos significativos sobre la salud de las personas o la calidad de vida de las comunidades del área de influencia.

Acceso a bienes, equipamientos, servicios e infraestructura comunitaria

Respecto del descarte de efectos significativos sobre el artículo 7 literal c) del Medio Humano, la evaluación realizada concluyó que el proyecto no generará una alteración significativa en el acceso ni en la calidad de bienes, equipamientos, servicios o infraestructura utilizados por la población de las localidades de Putagán, Santa Marina, Gúmera, La Faja y sectores aledaños. El análisis consideró los desplazamientos cotidianos de la población y su acceso a servicios de salud, educación, abastecimiento, sistemas de Agua Potable Rural (APR), equipamientos comunitarios y actividades productivas.

De acuerdo con la Línea Base de Medio Humano, los habitantes del área de influencia utilizan principalmente la red vial rural existente para acceder a dichos servicios, identificándose como equipamientos relevantes la Escuela Manuel Salvador del Campo, los sistemas APR, infraestructura comunitaria, Bomberos, la estación ferroviaria y otros servicios básicos presentes en Putagán y su entorno.

En materia de movilidad, el proyecto utilizará las rutas existentes, principalmente la Ruta 5 Sur, la Ruta L-215 y la Ruta L-223, sin contemplar cierres de caminos, desvíos permanentes, relocalización de accesos ni intervenciones que restrinjan el uso habitual de bienes, servicios o equipamientos locales. Asimismo, el Estudio de Movilidad concluyó que los flujos vehiculares asociados a las etapas de construcción, operación y cierre no generarán obstrucciones, pérdida de conectividad local ni incrementos significativos en los tiempos de desplazamiento.

Respecto de los equipamientos sensibles, incluidos establecimientos educacionales y servicios comunitarios de Putagán, el proyecto no considera intervenciones físicas, restricciones de acceso ni modificaciones en su funcionamiento. No obstante, atendiendo la potencial percepción de riesgo asociada al tránsito de camiones, se contemplan medidas de seguridad vial tales como control de velocidad, definición de rutas de circulación, capacitación de conductores, prohibición de estacionamiento en lugares no habilitados y reforzamiento de señalización vial.

Adicionalmente, se implementarán medidas específicas en puntos críticos de la red vial, particularmente en las intersecciones de las rutas L-215 con L-223 y L-215 con L-217/L-225, destinadas a mejorar la seguridad y la convivencia entre el tránsito asociado al proyecto y los usuarios habituales del entorno rural.

Por otra parte, la evaluación no identificó deterioros significativos de la infraestructura vial secundaria que puedan afectar el acceso o la calidad de bienes y servicios. Como medida complementaria, el titular comprometió voluntariamente la pavimentación del tramo de la Ruta L-223 comprendido entre el acceso al proyecto y su conexión con la Ruta L-215, contribuyendo al mejoramiento de las condiciones de circulación del sector.

En consecuencia, la evaluación concluye que el proyecto mantendrá la conectividad territorial, el acceso a servicios básicos y el normal funcionamiento de los equipamientos comunitarios existentes, por lo que no configura una alteración significativa del acceso o la calidad de bienes, equipamientos, servicios o infraestructura ni, en consecuencia, una afectación significativa de los sistemas de vida y costumbres de los grupos humanos del área de influencia.

1407. Observante: Ana Norambuena Rojas

Observación:

No al relleno sanitario por el aire debido que en los cerros donde se ubicara hay cerros por todos lados eso generara gases, con lo aires.

Evaluación técnica de la observación:

La Dirección Regional del Maule del Servicio de Evaluación Ambiental considera pertinente la observación, en tanto aborda materias ambientales evaluadas durante el procedimiento. A continuación, se entrega la consideración correspondiente

Emisiones atmosféricas y calidad del aire

Respecto de la Calidad del aire en el área del proyecto, actualmente las concentraciones de MP2,5 superan la norma en todos los períodos analizados, siendo el período 2017-2019 el de mayor concentración (29,0 µg/m³). Las comunas de Villa Alegre y Yerbas Buenas se encuentran declaradas zonas saturadas por MP2,5 (promedio anual y 24 horas), condición bajo la cual se desarrollará el proyecto. Asimismo, la estación de monitoreo de Linares registra superación de la norma para MP2,5, aunque no dispone de datos para MP10 ni para gases (NO_2, SO_2 y CO).

Para evaluar las emisiones del proyecto, se utilizó el modelo de dispersión atmosférica WRF/CALPUFF, considerando receptores de área y puntos habitados cercanos. Se modelaron emisiones de MP10, MP2,5 y gases, concluyéndose que las concentraciones proyectadas son muy bajas, se concentran principalmente dentro del área del proyecto y no generan aportes significativos en las zonas pobladas cercanas.

Los resultados muestran que el proyecto no altera de manera relevante la calidad del aire existente, estimándose incluso un aumento de 0,00% en la concentración promedio de 24 horas de MP2,5 en la estación Linares. Conforme a los criterios vigentes del SEIA para zonas saturadas, se descarta que las emisiones del proyecto generen riesgos significativos para la salud de la población o efectos adversos por exposición a MP2,5.

Si bien el proyecto se emplaza en una zona declarada saturada por MP2,5 mediante el D.S. N° 7/2021 del MMA, actualmente no existe un Plan de Descontaminación Atmosférica (PDA) vigente que exija compensación de emisiones. No obstante, se implementarán medidas de control como:

- Mantención periódica de vehículos y maquinaria.
- Revisión técnica vigente de todos los equipos.
- Aplicación de supresores de polvo en caminos interiores.
- Limitación de velocidad a 30 km/h.
- Uso de vehículos y maquinaria con estándar EURO V.

Las emisiones asociadas a las fases de construcción, operación y cierre son de magnitud reducida y no constituyen un aumento significativo respecto de las concentraciones actuales, por lo que el proyecto no generaría impactos relevantes sobre la calidad del aire ni sobre la salud y calidad de vida de la población.

Generación y manejo de biogás

Respecto a la generación de gases y particularmente biogás, se indica que, el biogás se genera naturalmente por la descomposición anaeróbica de la fracción orgánica de los residuos sólidos domiciliarios depositados en el relleno sanitario.

El proyecto considera la captación de estos gases, esta se realizará mediante un sistema de pozos de venteo verticales (chimeneas) construidos progresivamente a medida que avance la disposición de residuos. Estos pozos estarán separados aproximadamente cada 50 x 50 metros y estarán conformados por tuberías perforadas de HDPE de 200 mm de diámetro, relleno con piedra chancada para facilitar el flujo de gases, contarán con cabezales de monitoreo y control, y sistema de conexión a tuberías de conducción.

Inicialmente los pozos funcionarán mediante extracción pasiva, permitiendo evacuar y disipar el biogás generado. Posteriormente, cuando los monitoreos demuestren concentraciones y caudales suficientes, se implementará un sistema de captación centralizada, con succión mediante tuberías colectoras, conducción hacia una antorcha de combustión, para finalizar con la quema controlada del metano (Capítulo 1 de la Adenda Excepcional).

El biogás de relleno sanitario está compuesto principalmente por metano, dióxido de carbono, ácido sulfhídrico (sulfuro de hidrógeno) y otros gases en bajas concentraciones.

Tabla. Compuestos del biogás del relleno sanitario

Componente	Concentración típica
Metano (CH_4)	40 a 60 %
Dióxido de carbono (CO_2)	40 a 50 %
Sulfuro de hidrógeno (H_2S)	50 a 100 ppm
Trazas de otros gases	<1 %

Respecto de la peligrosidad de estos gases el metano (CH_4) es un gas altamente inflamable, puede generar incendios o explosiones si se acumula en espacios confinados y en mezclas con aire, y posee un potencial de calentamiento global aproximadamente 28 veces superior al CO_2.

Por otra parte, el sulfuro de hidrógeno (H_2S), es un gas tóxico que se encuentra normalmente en alcantarillas, es responsable del característico olor a huevo podrido del alcantarillado, en altas concentraciones puede afectar la salud humana.

El dióxido de carbono (CO_2), no es tóxico en bajas concentraciones, pero puede desplazar oxígeno en espacios cerrados y es el principal gas de efecto invernadero.

Debido a las características de los gases que genera un relleno sanitario, el proyecto contempla medidas de monitoreo continuo de los gases CH_4, CO_2, O_2 y H_2S, contempla inspecciones periódicas de fugas, el control de presión en los pozos y planes de contingencia frente a explosiones o fugas.

Basado en las actualizaciones incorporadas en la adenda complementaria y adenda excepcional, la generación de biogás aumenta progresivamente durante la operación del relleno y continúa después de su cierre, a continuación, se presenta una estimación de la generación de biogás.

Las proyecciones del proyecto indican que la generación de biogás iniciará lentamente en el año 1 hasta llegar a su máximo un año después del cierre. Se estima una eficiencia de recuperación del 60 %.

Tabla. Proyección de generación de biogás

Año	Generación (m³/h)	Recuperación (m³/h)
Año 1	0	0
Año 11	609	366
Año 12 (máximo)	653	392
Año 31	190	114

La máxima producción se alcanzaría aproximadamente un año después del cierre operativo y luego disminuiría gradualmente durante los siguientes 20 años.

El proyecto considera que la generación de biogás continuará por aproximadamente 20 años posteriores al cierre del relleno. La fase de cierre comenzará al término de la vida útil del relleno sanitario y tendrá una duración de 20 años, conforme al D.S. N.° 189/2005.

Las principales acciones serán la instalación de una cobertura multicapa compuesta por una capa de tierra o cobertura de residuos (>60 cm), o una capa de geocompuesto bentonítico (GCL), una capa suelo (>15 cm), y una cobertura herbácea superficial para evitar erosión.

Se contará con una mantención del sistema de biogás, que considera los pozos de venteo, el sistema de captación, la chimenea de quema y el sistema de monitoreo permanente de gases.

También considera los monitoreos ambientales, durante el período post-cierre se contempla vigilar, la generación de biogás.

La operación de quema se mantendrá mientras exista generación significativa de biogás.

El principal aporte potencial al cambio climático proviene del metano (CH_4) generado por la degradación de los residuos orgánicos.

El metano liberado a la atmósfera constituye uno de los gases de efecto invernadero más relevantes asociados a los rellenos sanitarios. El proyecto contribuye a disminuir este impacto mediante la captación del biogás y su quema controlada. La conversión de CH_4 a CO_2, reduciendo significativamente su potencial de calentamiento global. El proyecto considera el monitoreo permanente de emisiones y presenta planees de emergencia y contingencias para enfrentar fugas durante operación y cierre.

Por lo tanto, el sistema de manejo de biogás constituye una de las principales medidas de mitigación climática del proyecto, permitiendo disminuir las emisiones de gases de efecto invernadero asociadas a la disposición final de residuos domiciliarios.

1408. Observante: Mikaela Constanza Godoy Godoy

Observación:

Creo que la contaminación ambiental va a generar una mayor cantidad de enfermedades respiratorias teniendo en cuenta que la mayoría de la población son de la tercera edad.

Evaluación técnica de la observación:

La Dirección Regional del Maule del Servicio de Evaluación Ambiental considera pertinente la observación, en tanto aborda materias ambientales evaluadas durante el procedimiento. A continuación, se entrega la consideración correspondiente

Evaluación de riesgos para la salud de la población

Respecto de la salud de las personas, se indica que en relación al artículo 5° del Reglamento del SEIA, sobre si el proyecto genera o presenta riesgos para la salud de las personas, el proponente incorporó en la Evaluación del Proyecto la identificación, estimación, modelación y evaluación de las emisiones atmosféricas, gases, olores, ruido, residuos sólidos y residuos líquidos generados durante las fases de construcción, operación y cierre, considerando los receptores humanos presentes en el área de influencia, las condiciones de exposición potencial y las medidas de prevención, manejo, control operacional y contingencia comprometidas en el expediente ambiental.

Respecto de emisiones atmosféricas, el Proyecto evaluó material particulado respirable MP10 y MP2,5, así como gases asociados a combustión y operación de maquinaria, equipos y transporte, incluyendo NOx, SO2 y CO. La evaluación consideró las fuentes emisoras asociadas a movimiento de tierras, excavaciones, nivelación, compactación, circulación de vehículos, operación de maquinaria y tránsito por caminos internos y externos. Los resultados fueron analizados mediante modelación atmosférica y evaluación por receptor, considerando condiciones meteorológicas locales y receptores humanos cercanos. A partir de dichos antecedentes, se fundamentó en el estudio de especialidad, que no se identifican condiciones de exposición capaces de generar efectos adversos significativos sobre la salud de las personas.

El proyecto contempla aplicación de supresores de polvo en caminos internos, control de velocidad, mantención de vehículos y maquinaria y lavado de ruedas. El Anexo 1-H de la Adenda Excepcional precisa que se eliminó el uso de RIL tratado para humectación de caminos; su reutilización interna corresponde al lavado de ruedas.

En relación con olores, el Proyecto identificó las fuentes odorantes asociadas a la operación propia del relleno sanitario y desarrolló modelaciones de dispersión odorante, considerando escenarios representativos de funcionamiento, delimitación de isocurvas y receptores humanos presentes en el área de influencia. La evaluación consideró la descarga de residuos, operación del frente activo, manejo de residuos y generación de biogás, junto con medidas de control operacional, tales como cobertura operacional, manejo controlado de residuos, control del frente activo, control de biogás y medidas de contingencia frente a eventos operacionales específicos. Conforme a los resultados obtenidos, no se prevé una exposición de magnitud, frecuencia o duración que configure efectos adversos significativos sobre la salud de las personas.

Respecto del ruido, el expediente incorpora una línea de base de 28 receptores, modelaciones de las fuentes del recinto en seis puntos y evaluación del tránsito exterior, junto con un estudio específico de cuatro receptores asociados a GHPPI. El capítulo 7 de la Adenda Excepcional reconoce el aumento de

niveles de ruido en construcción, operación y cierre y lo califica como poco significativo. Por ello, la consideración de esta materia se refiere a los escenarios y receptores efectivamente evaluados.

En cuanto a residuos sólidos y líquidos, el Proyecto contempla sistemas de manejo, segregación, almacenamiento temporal, conducción, tratamiento y disposición, según corresponda a las categorías evaluadas en el expediente ambiental. Respecto de residuos líquidos y lixiviados, el diseño considera impermeabilización basal, captación, conducción, almacenamiento, tratamiento, monitoreo, control operacional y contingencias destinadas a evitar contacto o exposición directa de la población y prevenir afectaciones al entorno.

En consecuencia, la preocupación por la salud fue considerada mediante la identificación de fuentes de emisión, receptores, modelaciones, diseño sanitario y sistemas de manejo y seguimiento del proyecto. La SEREMI de Salud de la Región del Maule, mediante Ordinario N° 879, de 16 de octubre de 2026, se pronunció conforme sobre la Adenda Excepcional. Los antecedentes y controles descritos constituyen el fundamento de la respuesta, en los términos del artículo 5 del Reglamento del SEIA.

Emisiones atmosféricas y calidad del aire

Respecto de la Calidad del aire en el área del proyecto, actualmente las concentraciones de MP2,5 superan la norma en todos los períodos analizados, siendo el período 2017-2019 el de mayor concentración (29,0 $\mu g/m^3$). Las comunas de Villa Alegre y Yerbas Buenas se encuentran declaradas zonas saturadas por MP2,5 (promedio anual y 24 horas), condición bajo la cual se desarrollará el proyecto. Asimismo, la estación de monitoreo de Linares registra superación de la norma para MP2,5, aunque no dispone de datos para MP10 ni para gases (NO_2, SO_2 y CO).

Para evaluar las emisiones del proyecto, se utilizó el modelo de dispersión atmosférica WRF/CALPUFF, considerando receptores de área y puntos habitados cercanos. Se modelaron emisiones de MP10, MP2,5 y gases, concluyéndose que las concentraciones proyectadas son muy bajas, se concentran principalmente dentro del área del proyecto y no generan aportes significativos en las zonas pobladas cercanas.

Los resultados muestran que el proyecto no altera de manera relevante la calidad del aire existente, estimándose incluso un aumento de 0,00% en la concentración promedio de 24 horas de MP2,5 en la estación Linares. Conforme a los criterios vigentes del SEIA para zonas saturadas, se descarta que las emisiones del proyecto generen riesgos significativos para la salud de la población o efectos adversos por exposición a MP2,5.

Si bien el proyecto se emplaza en una zona declarada saturada por MP2,5 mediante el D.S. N° 7/2021 del MMA, actualmente no existe un Plan de Descontaminación Atmosférica (PDA) vigente que exija compensación de emisiones. No obstante, se implementarán medidas de control como:

- Mantención periódica de vehículos y maquinaria.
- Revisión técnica vigente de todos los equipos.
- Aplicación de supresores de polvo en caminos interiores.
- Limitación de velocidad a 30 km/h.
- Uso de vehículos y maquinaria con estándar EURO V.

Las emisiones asociadas a las fases de construcción, operación y cierre son de magnitud reducida y no constituyen un aumento significativo respecto de las concentraciones actuales, por lo que el proyecto no generaría impactos relevantes sobre la calidad del aire ni sobre la salud y calidad de vida de la población.

1409. Observante: Nathalie Elena Ruiz

Observación:

Yo creo que es lo peor que nos puede pasar, ya sea en contaminación como en todo sentido.

Evaluación técnica de la observación:

La Dirección Regional del Maule del Servicio de Evaluación Ambiental considera pertinente la observación, en tanto aborda materias ambientales evaluadas durante el procedimiento. A continuación, se entrega la consideración correspondiente

Evaluación de riesgos para la salud de la población

Respecto de la salud de las personas, se indica que en relación al artículo 5° del Reglamento del SEIA, sobre si el proyecto genera o presenta riesgos para la salud de las personas, el proponente incorporó en la Evaluación del Proyecto la identificación, estimación, modelación y evaluación de las emisiones atmosféricas, gases, olores, ruido, residuos sólidos y residuos líquidos generados durante las fases de construcción, operación y cierre, considerando los receptores humanos presentes en el área de influencia, las condiciones de exposición potencial y las medidas de prevención, manejo, control operacional y contingencia comprometidas en el expediente ambiental.

Respecto de emisiones atmosféricas, el Proyecto evaluó material particulado respirable MP10 y MP2,5, así como gases asociados a combustión y operación de maquinaria, equipos y transporte, incluyendo NOx, SO2 y CO. La evaluación consideró las fuentes emisoras asociadas a movimiento de tierras, excavaciones, nivelación, compactación, circulación de vehículos, operación de maquinaria y tránsito por caminos internos y externos. Los resultados fueron analizados mediante modelación atmosférica y evaluación por receptor, considerando condiciones meteorológicas locales y receptores humanos cercanos. A partir de dichos antecedentes, se fundamentó en el estudio de especialidad, que no se identifican condiciones de exposición capaces de generar efectos adversos significativos sobre la salud de las personas.

El proyecto contempla aplicación de supresores de polvo en caminos internos, control de velocidad, mantención de vehículos y maquinaria y lavado de ruedas. El Anexo 1-H de la Adenda Excepcional precisa que se eliminó el uso de RIL tratado para humectación de caminos; su reutilización interna corresponde al lavado de ruedas.

En relación con olores, el Proyecto identificó las fuentes odorantes asociadas a la operación propia del relleno sanitario y desarrolló modelaciones de dispersión odorante, considerando escenarios representativos de funcionamiento, delimitación de isocurvas y receptores humanos presentes en el área de influencia. La evaluación consideró la descarga de residuos, operación del frente activo, manejo de residuos y generación de biogás, junto con medidas de control operacional, tales como cobertura operacional, manejo controlado de residuos, control del frente activo, control de biogás y medidas de contingencia frente a eventos operacionales específicos. Conforme a los resultados obtenidos, no se prevé una exposición de magnitud, frecuencia o duración que configure efectos adversos significativos sobre la salud de las personas.

Respecto del ruido, el expediente incorpora una línea de base de 28 receptores, modelaciones de las fuentes del recinto en seis puntos y evaluación del tránsito exterior, junto con un estudio específico de cuatro receptores asociados a GHPPI. El capítulo 7 de la Adenda Excepcional reconoce el aumento de niveles de ruido en construcción, operación y cierre y lo califica como poco significativo. Por ello, la consideración de esta materia se refiere a los escenarios y receptores efectivamente evaluados.

En cuanto a residuos sólidos y líquidos, el Proyecto contempla sistemas de manejo, segregación, almacenamiento temporal, conducción, tratamiento y disposición, según corresponda a las categorías evaluadas en el expediente ambiental. Respecto de residuos líquidos y lixiviados, el diseño considera impermeabilización basal, captación, conducción, almacenamiento, tratamiento, monitoreo, control operacional y contingencias destinadas a evitar contacto o exposición directa de la población y prevenir afectaciones al entorno.

En consecuencia, la preocupación por la salud fue considerada mediante la identificación de fuentes de emisión, receptores, modelaciones, diseño sanitario y sistemas de manejo y seguimiento del proyecto. La SEREMI de Salud de la Región del Maule, mediante Ordinario N° 879, de 16 de octubre de 2026, se pronunció conforme sobre la Adenda Excepcional. Los antecedentes y controles descritos constituyen el fundamento de la respuesta, en los términos del artículo 5 del Reglamento del SEIA.

Evaluación de efectos sobre los recursos naturales renovables

Respecto de la eventual generación de efectos adversos significativos sobre los recursos naturales renovables, en los términos del artículo 11 letra b) de la Ley N°19.300 y del artículo 6 del D.S. N°40/2012 del Ministerio del Medio Ambiente, el Proyecto evaluó los potenciales impactos sobre los componentes flora, vegetación, fauna terrestre, suelo, recursos hídricos, aire y ecosistemas asociados, considerando las fases de construcción, operación y cierre.

Con relación al área de influencia y los ecosistemas terrestres y en respuesta a las observaciones formuladas sobre la delimitación del área de influencia, el titular complementó su fundamentación incorporando el análisis de los principales mecanismos de impacto sobre los ecosistemas, incluyendo la pérdida y alteración de hábitat, la fragmentación y conectividad biológica, el funcionamiento ecosistémico, la perturbación y desplazamiento de fauna, los efectos por ruido, iluminación y tránsito de maquinaria, la afectación potencial de especies de baja movilidad, y los servicios ecosistémicos y uso recreativo del territorio.

La delimitación del área de influencia se definió considerando las obras y acciones del Proyecto, las unidades vegetacionales presentes, los hábitats identificados para fauna terrestre y la distribución espacial de las especies registradas durante las campañas de terreno realizadas en primavera, verano, otoño e invierno.

Por lo que el titular muestra que la intervención directa se concentra en superficies acotadas del predio, mientras que el entorno mantiene extensas áreas con continuidad de hábitat y cobertura vegetal que permiten el desplazamiento y utilización del territorio por parte de la fauna presente.

Pasando al detalle de Flora y vegetación, respecto de la vegetación, se determinó que las formaciones presentes corresponden principalmente a comunidades esclerófilas con distintos grados de intervención humana producto de actividades agropecuarias, extracción de leña y pastoreo.

La corta y reposición de vegetación se describen en los antecedentes del PAS 148 (Anexo 4-H de la Adenda Excepcional). La reforestación sectorial se distingue de las medidas de mitigación, reparación y compensación de impactos significativos establecidas en el capítulo 8 de la Adenda Excepcional.

Por lo que el titular señala que la composición y estructura general de la vegetación presente en el área de influencia no experimentará una alteración significativa que comprometa su permanencia a largo plazo.

En fauna, el capítulo 7 de la Adenda Excepcional identifica la pérdida de hábitat COFT-1 durante construcción y OFT-1 durante operación, ambas calificadas como significativas. El capítulo 8 de la Adenda Excepcional presenta las medidas de mitigación MMF-1, rehabilitación de 0,85 ha, y MMF-2, construcción de refugios para fauna nativa.

Durante las campañas de caracterización fueron registrados mamíferos, aves, reptiles y anfibios, incluyendo especies endémicas y especies clasificadas como "Casi Amenazadas". No obstante, no se registraron especies clasificadas en categorías "En Peligro Crítico", "En Peligro" o "Vulnerable" dentro del área de intervención directa.

Considerando las exigencias formuladas durante la evaluación ambiental, el titular complementó las medidas de protección y seguimiento mediante un Programa de Protección y Monitoreo de Fauna que incorpora compromisos verificables, indicadores de seguimiento, metodologías de monitoreo, frecuencia de ejecución y medidas correctivas.

Entre las medidas comprometidas destacan:

- Monitoreo mediante transectos, búsqueda activa, estaciones de observación y cámaras trampa.
- Registro georreferenciado de ejemplares, refugios, madrigueras, huellas y otros indicios.
- Control de velocidad de vehículos al interior del proyecto.
- Capacitación ambiental obligatoria para trabajadores.
- Prohibición de caza, captura, alimentación o perturbación de fauna silvestre.
- Control de iluminación nocturna en sectores sensibles.
- Protección de especies de baja movilidad mediante medidas de rescate y relocalización cuando corresponda.

Asimismo, se establecieron criterios de activación de medidas correctivas frente a eventos tales como atropellos, afectación directa de ejemplares, alteración de refugios o incumplimiento de medidas operacionales.

Respecto del recurso suelo, se mostró que predominan unidades de capacidad de uso IV y VII, correspondientes a terrenos con limitaciones para el desarrollo de actividades agrícolas intensivas.

Los análisis efectuados muestran bajos niveles de erosión potencial y descartan procesos erosivos significativos asociados a la ejecución del Proyecto.

Las interacciones hídricas consideradas comprenden el atravieso de la Quebrada Sin Nombre 1 por el camino, la intervención de la Quebrada Sin Nombre 2 por el dique y las descargas de aguas lluvias y RIL tratado al canal Derrame Cruchaga. Estas obras están descritas separadamente en los anexos 4-I-1 a 4-I-4 de la Adenda Excepcional.

Respecto de emisiones atmosféricas, olores y perturbaciones operacionales, la evaluación consideró los efectos del ruido, tránsito de maquinaria, iluminación nocturna y otras actividades propias de la construcción y operación.

Los antecedentes de modelación concluyen que los efectos se mantienen acotados al entorno próximo del proyecto y que no se producirían alteraciones relevantes respecto de las condiciones de línea de base consideradas en la evaluación.

Adicionalmente, se incorporan medidas operacionales destinadas a reducir potenciales perturbaciones sobre la fauna y los ecosistemas circundantes, incluyendo gestión de residuos, control de iluminación y restricciones operacionales en sectores sensibles.

De acuerdo con los antecedentes técnicos presentados, el Proyecto incorpora medidas de prevención, mitigación, seguimiento y control para los componentes flora, vegetación, fauna, suelo, recursos hídricos y aire.

La evaluación reconoce la existencia de una pérdida de hábitat asociada a las superficies de intervención del Proyecto, incluyendo las áreas destinadas a infraestructura y la Zona de Acopio de Material de Excavación. Asimismo, se identifican efectos de perturbación, modificación y pérdida de hábitat para fauna terrestre que fueron considerados en la evaluación ambiental.

La existencia de efectos adversos significativos sobre el componente fauna constituye una de las circunstancias que fundamentan el ingreso del Proyecto mediante un Estudio de Impacto Ambiental (EIA), en conformidad con el artículo 11 letra b) de la Ley N°19.300 y el artículo 6 del D.S. N°40/2012.

El titular presenta que, mediante la implementación de las medidas de protección, rescate, relocalización, monitoreo y seguimiento comprometidas, los efectos identificados sobre los recursos naturales renovables pueden ser adecuadamente gestionados durante las fases de construcción, operación y cierre del Proyecto.

1410. Observante: Martina Diaz

Observación:

Contaminación directa a la comunidad ya sea los líquidos percolados, la ayuda a las plagas, la contaminación de la tierra y lo que afecte a los huertos y todo esto nos afecta y no nos ayuda

Evaluación técnica de la observación:

La Dirección Regional del Maule del Servicio de Evaluación Ambiental considera pertinente la observación, en tanto aborda materias ambientales evaluadas durante el procedimiento. A continuación, se entrega la consideración correspondiente

Evaluación de riesgos para la salud de la población

Respecto de la salud de las personas, se indica que en relación al artículo 5° del Reglamento del SEIA, sobre si el proyecto genera o presenta riesgos para la salud de las personas, el proponente incorporó en la Evaluación del Proyecto la identificación, estimación, modelación y evaluación de las emisiones atmosféricas, gases, olores, ruido, residuos sólidos y residuos líquidos generados durante las fases de construcción, operación y cierre, considerando los receptores humanos presentes en el área de influencia, las condiciones de exposición potencial y las medidas de prevención, manejo, control operacional y contingencia comprometidas en el expediente ambiental.

Respecto de emisiones atmosféricas, el Proyecto evaluó material particulado respirable MP10 y MP2,5, así como gases asociados a combustión y operación de maquinaria, equipos y transporte, incluyendo NOx, SO2 y CO. La evaluación consideró las fuentes emisoras asociadas a movimiento de tierras, excavaciones, nivelación, compactación, circulación de vehículos, operación de maquinaria y tránsito por caminos internos y externos. Los resultados fueron analizados mediante modelación atmosférica y evaluación por receptor, considerando condiciones meteorológicas locales y receptores humanos cercanos. A partir de dichos antecedentes, se fundamentó en el estudio de especialidad, que no se identifican condiciones de exposición capaces de generar efectos adversos significativos sobre la salud de las personas.

El proyecto contempla aplicación de supresores de polvo en caminos internos, control de velocidad, mantención de vehículos y maquinaria y lavado de ruedas. El Anexo 1-H de la Adenda Excepcional precisa que se eliminó el uso de RIL tratado para humectación de caminos; su reutilización interna corresponde al lavado de ruedas.

En relación con olores, el Proyecto identificó las fuentes odorantes asociadas a la operación propia del relleno sanitario y desarrolló modelaciones de dispersión odorante, considerando escenarios representativos de funcionamiento, delimitación de isocurvas y receptores humanos presentes en el área de influencia. La evaluación consideró la descarga de residuos, operación del frente activo, manejo de residuos y generación de biogás, junto con medidas de control operacional, tales como cobertura operacional, manejo controlado de residuos, control del frente activo, control de biogás y medidas de contingencia frente a eventos operacionales específicos. Conforme a los resultados obtenidos, no se prevé una exposición de magnitud, frecuencia o duración que configure efectos adversos significativos sobre la salud de las personas.

Respecto del ruido, el expediente incorpora una línea de base de 28 receptores, modelaciones de las fuentes del recinto en seis puntos y evaluación del tránsito exterior, junto con un estudio específico de cuatro receptores asociados a GHPPI. El capítulo 7 de la Adenda Excepcional reconoce el aumento de

niveles de ruido en construcción, operación y cierre y lo califica como poco significativo. Por ello, la consideración de esta materia se refiere a los escenarios y receptores efectivamente evaluados.

En cuanto a residuos sólidos y líquidos, el Proyecto contempla sistemas de manejo, segregación, almacenamiento temporal, conducción, tratamiento y disposición, según corresponda a las categorías evaluadas en el expediente ambiental. Respecto de residuos líquidos y lixiviados, el diseño considera impermeabilización basal, captación, conducción, almacenamiento, tratamiento, monitoreo, control operacional y contingencias destinadas a evitar contacto o exposición directa de la población y prevenir afectaciones al entorno.

En consecuencia, la preocupación por la salud fue considerada mediante la identificación de fuentes de emisión, receptores, modelaciones, diseño sanitario y sistemas de manejo y seguimiento del proyecto. La SEREMI de Salud de la Región del Maule, mediante Ordinario N° 879, de 16 de octubre de 2026, se pronunció conforme sobre la Adenda Excepcional. Los antecedentes y controles descritos constituyen el fundamento de la respuesta, en los términos del artículo 5 del Reglamento del SEIA.

Calidad del agua y protección de quebradas

Respecto a la preocupación por la afectación a aguas y en particular por las quebradas, se indica que de acuerdo con los antecedentes presentados, la construcción de la obra de atravieso considera medidas preventivas orientadas a resguardar la calidad de las aguas, entre ellas la ejecución preferente de las obras en seco, la prohibición de almacenamiento de materiales en el cauce o sus riberas, la revisión permanente del estado mecánico de la maquinaria, el registro fotográfico diario de las condiciones del escurrimiento y la implementación de medidas correctivas ante eventuales incrementos de turbidez u otras alteraciones atribuibles a las faenas.

Asimismo, se contempla un programa de monitoreo aguas arriba y aguas abajo de la intervención, basado en parámetros de la NCh 1333, incluyendo un monitoreo previo para establecer la condición basal de calidad de aguas.

Adicionalmente, el proyecto incorpora medidas de diseño destinadas a prevenir afectaciones sobre aguas superficiales y subterráneas derivadas de la operación del relleno sanitario. Entre estas se consideran sistemas de impermeabilización basal, captación y conducción de lixiviados, planta de tratamiento de lixiviados, monitoreo de aguas subterráneas conforme al D.S. N°189/2005 y planes de contingencia para eventuales fallas de los sistemas de manejo.

El efluente de la PTL contempla reutilización en la plataforma de lavado de ruedas y descarga al canal Derrame Cruchaga. El Anexo 1-H de la Adenda Excepcional estima una descarga promedio de 8,01 m^3/día y máxima de 15,42 m^3/día, e incorpora calidad de tratamiento, balance y manejo de las piscinas. El Anexo 4-I-4 de la Adenda Excepcional describe la obra de descarga de RIL tratado.

En consideración a lo anterior, y atendiendo a que la alteración del cauce corresponde a una intervención puntual que incorpora medidas de control, seguimiento y monitoreo específicas para resguardar la calidad del recurso hídrico, no se advierten antecedentes que permitan sostener la generación de efectos adversos significativos sobre la calidad de las aguas superficiales en relación con su condición de línea de base. Asimismo, las medidas de diseño y operación propuestas permiten prevenir potenciales aportes de contaminantes derivados de lixiviados, aguas servidas y otros residuos líquidos asociados al proyecto.

Por tanto, se estima que la magnitud y duración de los efectos sobre la calidad de las aguas no alcanzan la significancia requerida para configurar la circunstancia contemplada en el artículo 11 letra b) de la Ley N°19.300, en relación con el literal c) del artículo 6 del D.S. N°40/2012.

En consecuencia, sobre la base de los antecedentes aportados por el Titular, es posible concluir que el proyecto no generaría efectos adversos significativos sobre la calidad de las aguas superficiales ni subterráneas, descartándose la configuración del criterio establecido en el artículo 6 letra c) del Reglamento del SEIA para este componente.

Calidad de aguas subterráneas

Respecto de la calidad de aguas subterráneas, el proponente presentó durante el proceso de evaluación antecedentes técnicos que respaldan que se han considerado las medidas necesarias para evitar la afectación de la calidad de las aguas subterráneas.

El ADF se emplaza en una unidad volcánica de baja permeabilidad del cerro Quilipín; las captaciones cercanas se vinculan a la unidad acuífera Putagán Norte. El Anexo 3-U de la Adenda Excepcional evalúa la posible circulación por el macizo fracturado e incorpora escenarios accidentales de infiltración.

Asimismo, los suelos predominantes corresponden a materiales arcillosos de baja permeabilidad, lo que reduce significativamente el potencial de infiltración y percolación de contaminantes hacia el subsuelo.

El ADF contempla impermeabilización basal y de taludes y un sistema de captación y conducción de lixiviados hacia la PTL, según el diseño sanitario presentado para el relleno y el PAS 141 (Anexo 4-E de la Adenda Complementaria). Estos elementos se integran con el estudio hidrogeológico y el seguimiento del agua subterránea.

Presenta las formas de Manejo de lixiviados, sobre el recubrimiento basal se instalará un sistema de captación y conducción de lixiviados hacia una planta de tratamiento. Este sistema evita el escurrimiento libre de lixiviados sobre la superficie del relleno o los terrenos aledaños, descartándose la contaminación del suelo y de los cuerpos de agua cercanos.

Realiza una Evaluación hidrogeológica y análisis de las condiciones del área, el proyecto reconoce que el cerro Quilipín presenta procesos de meteorización y fracturamiento que podrían generar porosidad secundaria y favorecer localmente la circulación de aguas subterráneas. Considerando esta condición, el EIA incorporó una modelación hidrogeológica conservadora que representa el macizo rocoso como un medio fracturado.

El Anexo 3-U de la Adenda Excepcional analiza infiltración mediante HELP V4 y transporte mediante MODFLOW-NWT y MT3D-USGS, con un horizonte de 51 años que incluye operación, cierre y postcierre. Considera defectos y perforaciones en las capas de impermeabilización y utiliza compuestos nitrogenados y cloruros para representar el transporte bajo los escenarios evaluados.

Los compuestos nitrogenados modelados no alcanzan las diez captaciones identificadas. Para cloruros, representados como trazador conservativo, la pluma podría aproximarse al pozo N.° 3 al final del horizonte de 51 años, con concentraciones modeladas de 0 a 5 mg/L. El estudio concluye un riesgo sanitario aceptable bajo las condiciones evaluadas.

Propone medidas de control y monitoreo, una vez iniciada la fase de operación, se realizará monitoreo de aguas subterráneas tanto en los pozos exigidos por el D.S. N°189/05 del MINSAL como en aquellos comprometidos por el proyecto.

Adicionalmente, como Compromiso Ambiental Voluntario, el titular implementará una red de monitoreo compuesta por 10 puntos de control, superando las exigencias mínimas de la normativa vigente. Los resultados obtenidos serán informados periódicamente a los sistemas de Agua Potable Rural (APR) de Putagán y Coironal.

En consecuencia, la preocupación por afectación de aguas subterráneas fue abordada mediante caracterización de captaciones, modelación de infiltración y transporte, impermeabilización, manejo de lixiviados y monitoreo. Estos antecedentes sustentan la conclusión del Anexo 3-U de la Adenda Excepcional sobre riesgo sanitario aceptable en las condiciones y horizonte evaluados y permiten responder respecto de las captaciones identificadas.

Prevención y control de vectores

En el proyecto considera el control de vectores en las fases de operación y cierre del proyecto. Al respecto, cabe señalar que el Proyecto contempla un sistema integrado de prevención, control, monitoreo y respuesta ante contingencias, desarrollado específicamente para minimizar la presencia de moscas, roedores y aves asociadas a la operación del Área de Disposición Final (ADF), conforme a lo establecido en el D.S. N°189/2005 y en Anexo 1-O de la Adenda Complementaria.

En primer término, es importante indicar que la principal medida de control de vectores corresponde al adecuado manejo operacional del relleno sanitario. En este sentido, el proyecto considera la cobertura diaria de residuos con una capa de al menos 15 cm de material de cobertura, la compactación permanente de las celdas, el manejo controlado de lixiviados, la limpieza diaria del frente de trabajo y de las áreas operacionales, así como la mantención periódica de los caminos interiores. Estas medidas tienen por finalidad reducir la disponibilidad de alimento, refugio y condiciones favorables para la reproducción de vectores sanitarios, así como minimizar la generación de olores potencialmente atractivos para éstos.

Respecto del control de moscas, el Plan contempla medidas pasivas y activas. Entre las medidas pasivas se incluyen la cobertura diaria e intermedia de residuos, la compactación adecuada de las celdas, el manejo de lixiviados mediante sistemas cerrados, la limpieza permanente de las instalaciones y para las instalaciones y protección de los trabajadores el uso de barreras físicas tales como mallas mosquiteras, ventiladores y sistemas de cierre automático de puertas en las edificaciones del proyecto.

Complementariamente, se implementará un programa permanente de control químico ejecutado por una empresa autorizada por la Autoridad Sanitaria. Este programa considera la aplicación de insecticidas adulticidas y larvicidas mediante rotación de principios activos para evitar fenómenos de resistencia biológica. En los sectores de mayor criticidad, particularmente el frente de trabajo activo, la frecuencia de aplicación programada será cada 48 horas durante la temporada de mayor actividad de moscas (septiembre a abril), pudiendo incrementarse hasta una frecuencia diaria cuando las inspecciones sanitarias, condiciones climáticas u operacionales así lo requieran. En la Planta de Tratamiento de Lixiviados (PTL), piscinas de almacenamiento, báscula y lavado de ruedas se aplicarán controles semanales, mientras que en oficinas, planta de valorización y otros sectores la frecuencia será semanal o quincenal según los resultados del monitoreo.

Adicionalmente, se implementará un sistema de monitoreo mediante trampas para moscas tanto al interior como al exterior del proyecto. Al interior del recinto se instalarán puntos de monitoreo en sectores críticos, incluyendo el frente de trabajo, PTL, báscula y oficinas administrativas. Asimismo, se contempla una red de monitoreo en viviendas cercanas al proyecto, permitiendo detectar oportunamente cualquier incremento de poblaciones de moscas y adoptar medidas correctivas inmediatas.

Respecto del control de roedores, el proyecto contempla un sistema de manejo integrado basado prioritariamente en medidas preventivas y ecológicas. Entre ellas se consideran la cobertura diaria de residuos, control de malezas, eliminación de refugios, hermeticidad de instalaciones, uso de trampas mecánicas y electrónicas, monitoreo periódico de actividad, registro de madrigueras y capturas, además del fomento al control biológico mediante la instalación de perchas y cajas nido para aves rapaces

presentes en el área, tales como lechuzas, chunchos y jotes. Estas medidas serán complementadas con evaluaciones periódicas que permitan ajustar las estrategias de control según los resultados obtenidos.

En relación con las aves, se contempla un sistema de prevención basado en la reducción de fuentes de atracción mediante la cobertura de residuos, limpieza diaria de sectores operacionales y control de derrames. Adicionalmente, en caso de ser necesario, se implementarán medidas disuasivas no letales, tales como cañones sonoros automáticos y dispositivos visuales tipo halcón, orientadas exclusivamente a evitar la concentración de aves en el frente de trabajo activo.

Asimismo, de manera complementaria al control de moscas, roedores y aves, el Proyecto contempla medidas específicas para prevenir el ingreso y permanencia de perros vagos y/o perros asilvestrados en las instalaciones, considerando que éstos pueden constituir un factor adicional de riesgo sanitario, operacional y ambiental. Para ello, el Proyecto contará con un cierre perimetral continuo de 1,8 metros de altura alrededor de todo el recinto, conforme a lo establecido en el artículo 14 del D.S. N°189/2005, además de sistemas de control de acceso y vigilancia permanente que restringirán el ingreso de personas y animales no autorizados.

Adicionalmente, el Plan de Prevención de Contingencias y el Plan de Emergencias incorporan específicamente el escenario denominado “Inclusión de perros vagos y asilvestrados al recinto”, estableciendo procedimientos de detección temprana, control y respuesta ante la presencia de estos animales. En caso de detectarse el ingreso de perros al área operacional, se activarán medidas destinadas a evitar su permanencia en sectores de disposición de residuos, minimizar la disponibilidad de fuentes de alimento mediante la cobertura diaria de residuos y mantener el resguardo sanitario y operacional de las instalaciones. Estas acciones serán complementadas con inspecciones periódicas del cierre perimetral, verificación de su integridad y registro de eventuales incidencias detectadas durante las fases de construcción, operación y cierre.

En cuanto a los medios de verificación y registros solicitados por la autoridad, el proyecto mantendrá un sistema documentado de seguimiento que incluirá registros diarios de cobertura y compactación, bitácoras de inspección sanitaria, registros de monitoreo de trampas, planillas de aplicación de insecticidas, certificados emitidos por la empresa especializada encargada del control de plagas, registros de capturas, reportes de medidas correctivas implementadas y respaldos digitales y físicos de todas las actividades ejecutadas. Dichos registros estarán disponibles para inspección por parte de la autoridad competente.

Finalmente, se informa que el Plan de Prevención de Contingencias y el Plan de Emergencias han sido actualizados para incorporar específicamente el escenario de proliferación de vectores (Capítulo 5 de la Adenda Excepcional). Ante un aumento significativo de moscas, roedores o aves, se activarán medidas de respuesta inmediata consistentes en el reforzamiento de coberturas, incremento de frecuencias de inspección, intensificación de aplicaciones de control sanitario, ampliación de puntos de monitoreo y ejecución de medidas correctivas focalizadas, manteniendo seguimiento permanente hasta recuperar las condiciones normales de operación. Estas acciones serán aplicables tanto durante la fase de operación como durante la fase de cierre del proyecto.

En consecuencia, considerando las características del diseño sanitario del relleno, las medidas operacionales permanentes, el programa específico de control de moscas, roedores y aves, el monitoreo dentro y fuera del área del proyecto, los mecanismos de verificación y los procedimientos de contingencia comprometidos, se concluye que el proyecto dispone de herramientas suficientes para prevenir, controlar y corregir oportunamente eventuales incrementos de vectores, descartándose la generación de impactos significativos sobre la salud de las personas o la calidad de vida de las comunidades del área de influencia.

Evaluación de efectos sobre los recursos naturales renovables

Respecto de la eventual generación de efectos adversos significativos sobre los recursos naturales renovables, en los términos del artículo 11 letra b) de la Ley N°19.300 y del artículo 6 del D.S. N°40/2012 del Ministerio del Medio Ambiente, el Proyecto evaluó los potenciales impactos sobre los componentes flora, vegetación, fauna terrestre, suelo, recursos hídricos, aire y ecosistemas asociados, considerando las fases de construcción, operación y cierre.

Con relación al área de influencia y los ecosistemas terrestres y en respuesta a las observaciones formuladas sobre la delimitación del área de influencia, el titular complementó su fundamentación incorporando el análisis de los principales mecanismos de impacto sobre los ecosistemas, incluyendo la pérdida y alteración de hábitat, la fragmentación y conectividad biológica, el funcionamiento ecosistémico, la perturbación y desplazamiento de fauna, los efectos por ruido, iluminación y tránsito de maquinaria, la afectación potencial de especies de baja movilidad, y los servicios ecosistémicos y uso recreativo del territorio.

La delimitación del área de influencia se definió considerando las obras y acciones del Proyecto, las unidades vegetacionales presentes, los hábitats identificados para fauna terrestre y la distribución espacial de las especies registradas durante las campañas de terreno realizadas en primavera, verano, otoño e invierno.

Por lo que el titular muestra que la intervención directa se concentra en superficies acotadas del predio, mientras que el entorno mantiene extensas áreas con continuidad de hábitat y cobertura vegetal que permiten el desplazamiento y utilización del territorio por parte de la fauna presente.

Pasando al detalle de Flora y vegetación, respecto de la vegetación, se determinó que las formaciones presentes corresponden principalmente a comunidades esclerófilas con distintos grados de intervención humana producto de actividades agropecuarias, extracción de leña y pastoreo.

La corta y reposición de vegetación se describen en los antecedentes del PAS 148 (Anexo 4-H de la Adenda Excepcional). La reforestación sectorial se distingue de las medidas de mitigación, reparación y compensación de impactos significativos establecidas en el capítulo 8 de la Adenda Excepcional.

Por lo que el titular señala que la composición y estructura general de la vegetación presente en el área de influencia no experimentará una alteración significativa que comprometa su permanencia a largo plazo.

En fauna, el capítulo 7 de la Adenda Excepcional identifica la pérdida de hábitat COFT-1 durante construcción y OFT-1 durante operación, ambas calificadas como significativas. El capítulo 8 de la Adenda Excepcional presenta las medidas de mitigación MMF-1, rehabilitación de 0,85 ha, y MMF-2, construcción de refugios para fauna nativa.

Durante las campañas de caracterización fueron registrados mamíferos, aves, reptiles y anfibios, incluyendo especies endémicas y especies clasificadas como "Casi Amenazadas". No obstante, no se registraron especies clasificadas en categorías "En Peligro Crítico", "En Peligro" o "Vulnerable" dentro del área de intervención directa.

Considerando las exigencias formuladas durante la evaluación ambiental, el titular complementó las medidas de protección y seguimiento mediante un Programa de Protección y Monitoreo de Fauna que incorpora compromisos verificables, indicadores de seguimiento, metodologías de monitoreo, frecuencia de ejecución y medidas correctivas.

Entre las medidas comprometidas destacan:

- Monitoreo mediante transectos, búsqueda activa, estaciones de observación y cámaras trampa.
- Registro georreferenciado de ejemplares, refugios, madrigueras, huellas y otros indicios.
- Control de velocidad de vehículos al interior del proyecto.
- Capacitación ambiental obligatoria para trabajadores.
- Prohibición de caza, captura, alimentación o perturbación de fauna silvestre.
- Control de iluminación nocturna en sectores sensibles.
- Protección de especies de baja movilidad mediante medidas de rescate y relocalización cuando corresponda.

Asimismo, se establecieron criterios de activación de medidas correctivas frente a eventos tales como atropellos, afectación directa de ejemplares, alteración de refugios o incumplimiento de medidas operacionales.

Respecto del recurso suelo, se mostró que predominan unidades de capacidad de uso IV y VII, correspondientes a terrenos con limitaciones para el desarrollo de actividades agrícolas intensivas.

Los análisis efectuados muestran bajos niveles de erosión potencial y descartan procesos erosivos significativos asociados a la ejecución del Proyecto.

Las interacciones hídricas consideradas comprenden el atravieso de la Quebrada Sin Nombre 1 por el camino, la intervención de la Quebrada Sin Nombre 2 por el dique y las descargas de aguas lluvias y RIL tratado al canal Derrame Cruchaga. Estas obras están descritas separadamente en los anexos 4-I-1 a 4-I-4 de la Adenda Excepcional.

Respecto de emisiones atmosféricas, olores y perturbaciones operacionales, la evaluación consideró los efectos del ruido, tránsito de maquinaria, iluminación nocturna y otras actividades propias de la construcción y operación.

Los antecedentes de modelación concluyen que los efectos se mantienen acotados al entorno próximo del proyecto y que no se producirían alteraciones relevantes respecto de las condiciones de línea de base consideradas en la evaluación.

Adicionalmente, se incorporan medidas operacionales destinadas a reducir potenciales perturbaciones sobre la fauna y los ecosistemas circundantes, incluyendo gestión de residuos, control de iluminación y restricciones operacionales en sectores sensibles.

De acuerdo con los antecedentes técnicos presentados, el Proyecto incorpora medidas de prevención, mitigación, seguimiento y control para los componentes flora, vegetación, fauna, suelo, recursos hídricos y aire.

La evaluación reconoce la existencia de una pérdida de hábitat asociada a las superficies de intervención del Proyecto, incluyendo las áreas destinadas a infraestructura y la Zona de Acopio de Material de Excavación. Asimismo, se identifican efectos de perturbación, modificación y pérdida de hábitat para fauna terrestre que fueron considerados en la evaluación ambiental.

La existencia de efectos adversos significativos sobre el componente fauna constituye una de las circunstancias que fundamentan el ingreso del Proyecto mediante un Estudio de Impacto Ambiental (EIA), en conformidad con el artículo 11 letra b) de la Ley N°19.300 y el artículo 6 del D.S. N°40/2012.

El titular presenta que, mediante la implementación de las medidas de protección, rescate, relocalización, monitoreo y seguimiento comprometidas, los efectos identificados sobre los recursos

naturales renovables pueden ser adecuadamente gestionados durante las fases de construcción, operación y cierre del Proyecto.

Capacidad de uso del suelo, erosión y medidas de protección

Respecto de la afectación potencial sobre el recurso suelo, el titular presentó durante la evaluación ambiental antecedentes que muestran la posibilidad de degradación del suelo asociada a la construcción y operación del proyecto, particularmente por la disposición de residuos y la eventual generación de contaminantes.

Al respecto, la evaluación de los impactos señaló que el proyecto no producirá degradación significativa de los suelos aledaños, debido a que corresponde a un relleno sanitario diseñado y operado bajo los estándares establecidos en el D.S. N.° 189/2005, diferenciándose de los antiguos basurales y vertederos utilizados históricamente.

La principal preocupación asociada a la degradación del suelo corresponde al potencial contacto de lixiviados con el terreno natural. Sin embargo, el diseño contempla sistemas de protección destinados precisamente a impedir dicha situación.

El diseño del Relleno Sanitario presenta un Sistema de protección del suelo, el Área de Disposición Final (ADF) considera un sistema de impermeabilización basal, un sistema de captación de lixiviados, un sistema de conducción de lixiviados hacia la Planta de Tratamiento de Lixiviados y medidas de control permanente de infiltraciones.

Estos sistemas cumplen con los artículos 20, 21 y 22 del D.S. N.° 189/2005 y tienen como objetivo impedir la infiltración de líquidos hacia el subsuelo, evitando la contaminación del suelo y de las aguas subterráneas. En consecuencia, se descarta la generación de impactos significativos por contaminación química de suelos derivados de la disposición final de residuos.

Respecto a la evaluación de la calidad y capacidad de uso del suelo, la caracterización ambiental determinó que los suelos presentes en el área de emplazamiento poseen un estado de conservación intermedio y un potencial agrícola limitado. Si bien algunos sectores podrían ser utilizados para actividades agrícolas, presentan restricciones naturales relacionadas con la profundidad efectiva del suelo, las pendientes, la pedregosidad, los procesos erosivos preexistentes y la intervención humana histórica.

Además, dichas condiciones no se presentan uniformemente dentro del predio, por estas razones se concluyó que el recurso suelo presenta una calidad ambiental basal media, que existe intervención previa relevante, con un potencial agrícola es relativamente bajo y que los impactos generados por el proyecto se restringen principalmente a las superficies directamente intervenidas por las obras.

Por lo anterior, la evaluación descarta impactos significativos sobre la pérdida de suelo o sobre su capacidad productiva fuera de las áreas de intervención directa.

En cuanto a la erosión del suelo, durante la evaluación se identificaron sectores con susceptibilidad de activación de procesos erosivos. Posteriormente, a solicitud de los organismos evaluadores, se elaboró la Línea Base de Erosión Actual del Suelo, incorporada como Anexo 3-X de la Adenda Excepcional, mediante la cual se caracterizó detalladamente el estado erosivo existente en el área de estudio.

Dicha línea base permitió identificar sectores con diferentes niveles de erosión, además de determinar áreas prioritarias de protección, permitir focalizar las medidas de control y establecer el programa de monitoreo.

A partir de la Línea Base de Erosión Actual se elaboró un Plan de Protección y Monitoreo aplicable durante toda la vida útil del proyecto. El plan incorpora medidas concretas, verificables y georreferenciadas, incluyendo la localización de las áreas de intervención, las superficies específicas de aplicación, el tipo de obra de conservación y el seguimiento durante construcción, operación y cierre.

A continuación, se describen las medidas de protección del suelo.

Revegetación de sectores erosionados, con el objetivo de incrementar cobertura vegetal y disminuir procesos erosivos. Se implementará revegetación en áreas previamente identificadas como prioritarias. La medida contempla la plantación y/o siembra de especies nativas, la recuperación progresiva de cobertura vegetal y la protección de individuos plantados.

Entre las especies consideradas destacan Litre (*Lithraea caustica*), Espino (*Vachellia caven*), Boldo (*Peumus boldus*), Huingán (*Schinus polygamus*), Romerillo (*Baccharis linearis*) y Trébol blanco (*Trifolium repens*).

La densidad de plantación variará entre 204 y 400 plantas por hectárea. Además, se contempla la preparación de terreno, construir casillas de plantación, instalara protección contra lagomorfos (conejos y liebres, principalmente) e instalar señalización de áreas restauradas.

Construcción de bancales de piedra. Tienen como objetivo reducir la erosión hídrica y favorecer la regeneración natural. Se construirán estructuras tipo media luna sobre curvas de nivel. Sus características son una longitud entre 3 y 8 metros, construcción con piedras del sector, funcionan como retención de escorrentía y acumulación de sedimentos.

Construcción de diques de polines. Tiene como función reducir la velocidad de escurrimiento y estabilizar cárcavas erosionadas. Se instalarán en cárcavas con erosión activa, sus características son de un ancho entre 3 y 5 metros, altura entre 0,5 y 1,5 metros, son estructuras ancladas con polines, alambre y clavos.

Instalación de fajinas, su objetivo es disminuir erosión superficial y favorecer la acumulación de suelo fértil. Se construirán sobre curvas de nivel, con una longitud entre 2 y 5 metros, confeccionadas con polines tratados y un diseño orientado a capturar sedimentos.

El Rescate y reutilización de suelo orgánico, tiene por objetivo recuperar la capa arable y favorecer los procesos de revegetación y restauración ecológica. Previo al inicio de las obras se rescatará la capa superficial del suelo, esto es de una profundidad aproximada: 30 cm, en total el volumen estimado: 97,2 m^3. Se obtendrá de la extracción desde áreas destinadas a oficinas y valorización de residuos y su reutilización será en sectores degradados.

Respecto del monitoreo del recurso suelo, el plan establece seguimiento durante toda la vida útil del proyecto, orientado a verificar la estabilidad de las áreas erosionadas, el funcionamiento de las obras de conservación, el éxito de la revegetación, la recuperación de cobertura vegetal, el control de cárcavas, la conservación del suelo orgánico recuperado y verificar la ausencia de nuevos procesos erosivos relevantes. Los resultados del monitoreo permitirán ajustar y reforzar las medidas de protección cuando sea necesario.

Finalmente, los principales impactos sobre el componente suelo corresponden a la intervención directa de superficies destinadas a obras permanentes y temporales, así como a procesos erosivos localizados preexistentes o inducidos por las actividades constructivas.

De lo anteriormente expuesto el proyecto incorpora sistemas de impermeabilización y captación de lixiviados que evitan la contaminación del suelo. Los impactos se restringen principalmente al área de

intervención directa. El área presenta un potencial agrícola limitado y una condición basal ya intervenida. Se elaboró una Línea Base de Erosión Actual que permitió identificar áreas sensibles. Se implementará un Plan de Protección y Monitoreo durante toda la vida útil del proyecto. Se contemplan medidas de restauración, revegetación, estabilización de cárcavas y rescate de suelo orgánico.

El titular presenta antecedentes de que el proyecto no generará una pérdida significativa de suelo ni una degradación relevante de su capacidad para sustentar biodiversidad o usos productivos, manteniéndose controlados los riesgos de erosión y contaminación mediante las medidas de diseño, protección y seguimiento comprometidas.

Generación y características de Lixiviados

Respecto a generación y características de Lixiviados, la información actualizada del Anexo 1-H, Sistema de Tratamiento de Lixiviados, de la Adenda Excepcional permite precisar de manera mucho más detallada la forma en que se calculó la generación de lixiviados, las características esperadas del lixiviado crudo y los resultados proyectados del sistema de tratamiento.

En el Anexo 1-U, Cálculo de Lixiviados, de la Adenda Excepcional, se presenta una planilla con cálculos de generación de lixiviados. Adicionalmente en el Anexo 3-B-4, Modelación Meteorológica, de la Adenda Excepcional, se presentan los datos meteorológicos utilizados para las modelaciones relacionadas con la generación de lixiviados.

El Titular señala que la generación de lixiviados fue estimada mediante un modelo de Balance Hídrico, el cual incorpora los principales procesos que intervienen en la generación de lixiviados dentro de un relleno sanitario.

La ecuación utilizada fue: $QL = QCOM + QPP - QES - QEV$

donde:

- QCOM: lixiviado generado por compactación y humedad de los residuos.
- QPP: aporte por precipitaciones.
- QES: escorrentía superficial.
- QEV: evaporación efectiva.

Para estimar la generación atribuible a los residuos se utilizó un factor de generación adoptado de 0,034 m³ lixiviado/tonelada de residuos, el ingreso proyectado de residuos durante los 11 años y la vida útil de diseño de 11 años.

La generación por compactación fluctúa entre 1.809 m³/año en el año 1 y 1.872 m³/año en el año 11.

El aporte por precipitaciones (QPP) considera la serie histórica de precipitaciones de la Estación Linares., para el período analizado: 1970-2024 (55 años), considera un área activa promedio de 2.000 m². La precipitación media anual considerada alcanza 822,89 mm/año.

Escorrentía superficial (QES), se utilizó un coeficiente de escorrentía de 0,15 (15%), correspondiente a rellenos altamente compactados (>0,7 ton/m³). El valor anual calculado corresponde a 246,87 m³/año.

La Evaporación efectiva (QEV) considera evaporación equivalente al 20% del lixiviado generado por los residuos. Los valores fluctúan entre 361 m³/año y 374 m³/año durante la vida útil.

Volumen total de lixiviados proyectados basado en el balance hídrico arroja una generación total entre 2.846 m³/año (año 1) a 2.896 m³/año (año 11). La generación acumulada para toda la vida útil corresponde a 31.583 m³ de lixiviados.

Tabla. Generación diaria máxima según la modelación mensual

Promedio verano	4,4 - 5 m³/día
Promedio anual	8 m³/día
Máximo invierno	14,68 m³/día

El valor de diseño utilizado posteriormente para el sistema de descarga corresponde a 15,42 m³/día, correspondiente al escenario máximo proyectado del año 11 durante junio.

El caudal de diseño de la Planta de Tratamiento de Lixiviados (PTL) fue diseñada para 42 m³/día, o en otra unidad de medida 1,75 m³/hora.

Esto equivale aproximadamente a tres veces el caudal máximo esperado, criterio adoptado para absorber eventos extremos de precipitación y asegurar continuidad operacional.

Principales características del lixiviado crudo

DBO5	15.000 mg/L
DQO	23.076 mg/L
NTK	2.500 mg/L
Fósforo	90 mg/L
Cloruros	5.676 mg/L
Hierro	365,6 mg/L
Cobre	51,2 mg/L
Manganeso	18,3 mg/L
Zinc	11,7 mg/L
Sólidos Disueltos	20.000 mg/L
SST	55.000 mg/L

El Anexo 1-H de la Adenda Excepcional actualiza y confirma que la caracterización del lixiviado se construyó con antecedentes de diversos rellenos sanitarios, seleccionándose para modelación los valores del Relleno Sanitario Santa Marta, por representar un escenario más exigente debido a sus mayores concentraciones.

Del análisis de estos parámetros puede concluirse que el lixiviado esperado corresponde a un lixiviado de alta carga contaminante caracterizado por elevada carga orgánica, DBO5 = 15.000 mg/L, DQO = 23.076 mg/L. Lo que evidencia una importante presencia de materia orgánica biodegradable y compuestos orgánicos complejos. Elevada concentración de nitrógeno NTK = 2.500 mg/L. Esto implica una elevada presencia de amonio, típico de lixiviados generados por residuos domiciliarios. Alta salinidad representada por cloruros = 5.676 mg/L y sólidos disueltos = 20.000 mg/L. Presencia de metales entre ellos Hierro: 365 mg/L, Cobre: 51 mg/L, Zinc: 11,7 mg/L, Manganeso: 18,3 mg/L y alta carga de sólidos SST = 55.000 mg/L.

Como resultado proyectado del tratamiento, la PTL combina varias tecnologías de tratamiento incluyendo procesos biológicos como tratamientos físicos y químicos, las etapas del tratamiento incluyen:

49. Ecualización.
50. DAF.
51. Reactor anaerobio UASB.
52. Sistema Bardenpho modificado.
53. Sedimentación secundaria.
54. Ultrafiltración (UF).
55. Nanofiltración (NF).
56. Desinfección final.

Respecto de la calidad final proyectada del RIL tratado, los resultados de la modelación presentados en la Tabla N.° 25: "Caracterización del RIL tratado", contenida en el Anexo 1-H de la Adenda Excepcional, permiten estimar las eficiencias de remoción proyectadas para los distintos parámetros evaluados. La tabla en mención se presenta a continuación.

Tabla. Caracterización del RIL tratado

TIPO DE TRATAMIENTO / ETAPA			Primario			Secundario	Resultado	LÍMITE MÁXIMO	LÍMITE MÁXIMO
Parámetro	Unidad	Afluente RIL Crudo	Ecualizador	DAF	SBR	UF/NF	RIL Tratado	D.S. N° 90	NCh 1333
Aceites y grasas	mg/L	-						20	N/A
Aluminio	mg/L	<5	1.09	0.54	0.1	0.1	0.1	5	5
Arsénico	mg/L	<1	0.156	0.078	0.03	0	0	0,5	0,1
Bario	mg/L	<4					0	N/A	4
Berilio	mg/L	<0,1					0	N/A	0,1
Boro	mg/L	4,9	9.32	4.5	1.03	0.01	0.01	0,75	0,75
Cadmio	mg/L	0,1	0.01	0.005	0.002	0	0	0,01	0,01
Cianuro	mg/L	<0,2	0.02	0.01	0.005	0	0	0,2	0,2
Cloruros	mg/L	5676	5478	4900	3900	80.28	80.28	400	N/A
Cobalto	mg/L	0,62				0	0	N/A	0,05
Cobre Total	mg/L	51,2	0,01	0,005	0,002	0	0	1	0,2
Coliformes Fecales	NMP/100 mL	-	240	200	150	2	2	1000	1000
Índice de fenol	mg/L	-	300	250	200	0	0	0,5	N/A
Cromo Hexavalente	mg/L	1	1	0,5	0,2	0	0	0,05	0,1
DBO_5	mgO_2/L	15000	11290	6130	2400	5	5	35	N/A
DQO	mg/L	23076					0	N/A	N/A
Fósforo	mg/L	90	21,1	19,5	15,5	0	0	10	N/A
Fluoruro	mg/L	1,45	0,5	0,2	0,01	0,01	0,01	1,5	1
Hidrocarburos fijos	mg/L	-	5	3	2	2	2	10	N/A
Hierro Disuelto	mg/L	365,6	9,32	5,15	1,23	0,3	0,3	5	5
Litio	mg/L	<2,5					0	N/A	2,5
Litio (cítricos)	mg/L	0,27					0	N/A	0,075
Manganeso	mg/L	18,3	95,35	13,2	1,5	0,1	0,1	0,3	0,2
Mercurio	mg/L	0,001	0,005	0,001	0,0005	0	0	0,001	0,001
Molibdeno	mg/L	2,21	0,01	0,005	0,001	0,001	0,001	1	0,1
Níquel	mg/L	1,25	0,01	0,005	0,001	0,001	0,001	0,2	0,2
Nitrógeno Total Kjeldahl	mg/L	2500	1660	560	110	3,5	3,5	50	N/A
Plata	mg/L	<0,2					0	N/A	0,2
Pentaclorofenol	mg/L	-	10	8	6	0	0	0,009	N/A
pH		-	7	7	7	6,8	6,8	6–8,5	5,5–9,0
Plomo	mg/L	<5	0,01	0,05	0,001	0	0	0,05	5
Poder Espumógeno	mm	-	300	100	10	0,01	0,01	7	N/A

TIPO DE TRATAMIENTO / ETAPA			Primario			Secundario	Resultado	LÍMITE MÁXIMO	LÍMITE MÁXIMO
Parámetro	Unidad	Afluente RIL Crudo	Ecualizador	DAF	SBR	UF/NF	RIL Tratado	D.S. N° 90	NCh 1333
Selenio	mg/L	0,007	0,001	0,0005	<0,0001	0	0	0,01	0,02
Sodio porcentual	%						0	N/A	35
Sólidos Suspendidos Totales	mg/L	5000	24830	15500	1700	10	10	80	N/A
Sulfatos	mg/L	1297	20	15	10	10	10	1000	250
Sulfuros	mg/L	-	25	10	3	1	1	1	N/A
Temperatura	°C	-	20	20	20	20	20	35	N/A
Tetracloroetano	mg/L	-	0,01	0,01	0,01	0,01	0,01	0,04	N/A
Tolueno	mg/L	-	0,014	0,005	0,001	0,001	0,001	0,7	N/A
Triclorometano	mg/L	-	0,01	0,01	0,01	0,01	0,01	0,2	N/A
Vanadio	mg/L	0,28				0	0	N/A	0,1
Xileno	mg/L	-	0,047	0,023	0,011	0,011	0,011	0,5	N/A
Zinc	mg/L	11,7	0,01	0,005	0,001	0,001	0,001	5	2

Fuente: Elaboración propia en base a Tabla N°25 del Anexo 1-H Sistema Tratamiento Lixiviados, Adenda Excepcional.

Según la modelación presentada, el efluente cumpliría simultáneamente la Tabla 1 del D.S. N° 90 y NCh 1333 para reutilización.

Como resultado del tratamiento se obtendrán lodos, concentrado y Residuos Industrial Líquido (RIL) tratado, del total de lixiviado tratado se proyecta la generación de lodos que representan aproximadamente el 2,05% del lixiviado tratado, concentrado de membranas que representa aproximadamente el 2% del volumen tratado y el RIL tratado representa aproximadamente: 95-96% del volumen de entrada.

El Anexo actualizado en Adenda Excepcional demuestra que el cálculo de generación de lixiviados fue efectuado mediante un balance hídrico basado en 55 años de registros pluviométricos locales y en la proyección real de residuos del proyecto. La generación máxima estimada alcanza aproximadamente 15 m^3/día, mientras que la PTL fue diseñada para 42 m^3/día, otorgando un importante margen de seguridad. Asimismo, el lixiviado esperado presenta características típicas de alta carga orgánica, elevada concentración de nitrógeno, sales, sólidos y metales. Sobre esta base se modeló un sistema de tratamiento avanzado que combina procesos biológicos y de membranas, proyectándose un efluente final que cumple los estándares del D.S. N° 90 y de la NCh 1333, con remociones superiores al 99% para la mayoría de los contaminantes críticos.

Actividad agrícola para el consumo doméstico.

Respecto de la preocupación por el impacto asociado a las labores agrícolas por la cercanía a la presencia de un relleno sanitario se hace presente que la evaluación ambiental concluyó que no se prevén impactos significativos sobre la producción agrícola local. En la respuesta 1.12.3 de la Adenda Excepcional el titular complementó la descripción de las actividades económicas, productivas y de subsistencia identificadas en los predios y sectores rurales localizados dentro del Área de Influencia. Conforme a los antecedentes levantados durante las campañas de terreno realizadas, así como la observación territorial y revisión cartográfica desarrolladas durante la evaluación ambiental del Proyecto, en el área evaluada predominan actividades rurales de carácter familiar y de pequeña escala, asociadas principalmente a uso agrícola, agropecuario y de subsistencia.

En este contexto, se identificaron huertos familiares, frutales menores, cultivos de autoconsumo, superficies de cultivo estacional, pastizales y sectores destinados a uso agropecuario menor y consumo

animal, desarrollados principalmente en predios rurales dispersos de los sectores La Faja, Putagán, Gumera y Santa Marina. Para complementar dicha caracterización, se incorpora la siguiente tabla descriptiva referencial de actividades económicas, productivas y de subsistencia identificadas en el Área de Influencia:

Tabla. Actividades económicas, productivas y subsistencia del A.I

Sector	Tipo de actividad	Cultivo/Uso identificado	Superficie aproximada observada
La Faja	Subsistencia familiar	Huertos familiares y frutales menores	Menor a 0,5 ha
La Faja	Agropecuario menor	Pastizales y consumo animal	0,5 a 2 ha
Putagán	Agrícola familiar	Cultivos estacionales y autoconsumo	0,5 a 1 ha
Putagán	Agropecuario menor	Praderas y uso animal doméstico	1 a 3 ha
Gumera	Subsistencia rural	Huertos, frutales menores y aves de corral	Menor a 0,5 ha
Gumera	Agrícola menor	Cultivo estacional de pequeña escala	0,5 a 1 ha
Santa Marina	Agropecuario familiar	Pastizales y uso pecuario menor	1 a 3 ha
Santa Marina	Subsistencia familiar	Huertos y producción menor de autoconsumo	Menor a 0,5 ha

Fuente: ELB Medio Humano

Las superficies informadas, corresponden a estimaciones obtenidas a partir de observación territorial, antecedentes levantados durante campañas de terreno y revisión cartográfica disponible y tiene por objeto ampliar la caracterización rural y productiva del componente Medio Humano previamente incorporada en el expediente

Además, el titular incorporó diversos Compromisos Ambientales Voluntarios destinados a fortalecer el desarrollo económico y productivo del territorio.

Entre ellos destaca el Plan de Fomento de la Apicultura y Apoyo a la Actividad Agrícola, cuyo objetivo es contribuir al fortalecimiento de las actividades agropecuarias presentes en el área de influencia mediante:

- Asistencia técnica especializada a productores locales.
- Capacitación periódica impartida por profesionales del área agrícola.
- Apoyo al fortalecimiento de la actividad apícola.
- Mejoramiento de infraestructura productiva existente, incluyendo apoyo a invernaderos y otras instalaciones agrícolas.
- Promoción de iniciativas asociativas y fortalecimiento de capacidades productivas locales.
- Coordinación con programas e instrumentos públicos de fomento agropecuario disponibles en las comunas del área de influencia.

Además, en materia específica de olores y su eventual relación con las actividades agrícolas, el titular comprometió las siguientes medidas y programas de seguimiento:

- Seguimiento de emisiones odorantes.
- Evaluación de funcionamiento y eficiencia del sistema de reducción de olores.
- Monitoreo de olores en aire ambiente.

- Seguimiento y gestión de reclamos por olores.
- Control operacional de la Planta de Tratamiento.
- Implementación del Plan de Apoyo a la Actividad Agrícola.
- Fumigación preventiva de viviendas en caso de ser necesaria para evitar la proliferación de vectores, particularmente moscas.

En consecuencia, la evaluación ambiental determinó que existen medidas de control, supervisión y seguimiento destinadas a prevenir posibles afectaciones al entorno agrícola, manteniéndose la conclusión de que el proyecto no generará impactos significativos sobre las actividades productivas del área de influencia.

1411. Observante: Javier Antonio Torres Pino

Observación:

Digo NO al relleno sanitario por el simple hecho de que va afectar al medio ambiente de Putagan y sus alrededores llamando a ratones, mal olor etc. Afectando fuertemente a la salud de niños y gente de mayor edad.

Evaluación técnica de la observación:

La Dirección Regional del Maule del Servicio de Evaluación Ambiental considera pertinente la observación, en tanto aborda materias ambientales evaluadas durante el procedimiento. A continuación, se entrega la consideración correspondiente

Evaluación de riesgos para la salud de la población

Respecto de la salud de las personas, se indica que en relación al artículo 5° del Reglamento del SEIA, sobre si el proyecto genera o presenta riesgos para la salud de las personas, el proponente incorporó en la Evaluación del Proyecto la identificación, estimación, modelación y evaluación de las emisiones atmosféricas, gases, olores, ruido, residuos sólidos y residuos líquidos generados durante las fases de construcción, operación y cierre, considerando los receptores humanos presentes en el área de influencia, las condiciones de exposición potencial y las medidas de prevención, manejo, control operacional y contingencia comprometidas en el expediente ambiental.

Respecto de emisiones atmosféricas, el Proyecto evaluó material particulado respirable MP10 y MP2,5, así como gases asociados a combustión y operación de maquinaria, equipos y transporte, incluyendo NOx, SO2 y CO. La evaluación consideró las fuentes emisoras asociadas a movimiento de tierras, excavaciones, nivelación, compactación, circulación de vehículos, operación de maquinaria y tránsito por caminos internos y externos. Los resultados fueron analizados mediante modelación atmosférica y evaluación por receptor, considerando condiciones meteorológicas locales y receptores humanos cercanos. A partir de dichos antecedentes, se fundamentó en el estudio de especialidad, que no se identifican condiciones de exposición capaces de generar efectos adversos significativos sobre la salud de las personas.

El proyecto contempla aplicación de supresores de polvo en caminos internos, control de velocidad, mantención de vehículos y maquinaria y lavado de ruedas. El Anexo 1-H de la Adenda Excepcional precisa que se eliminó el uso de RIL tratado para humectación de caminos; su reutilización interna corresponde al lavado de ruedas.

En relación con olores, el Proyecto identificó las fuentes odorantes asociadas a la operación propia del relleno sanitario y desarrolló modelaciones de dispersión odorante, considerando escenarios representativos de funcionamiento, delimitación de isocurvas y receptores humanos presentes en el área de influencia. La evaluación consideró la descarga de residuos, operación del frente activo, manejo de residuos y generación de biogás, junto con medidas de control operacional, tales como cobertura operacional, manejo controlado de residuos, control del frente activo, control de biogás y medidas de contingencia frente a eventos operacionales específicos. Conforme a los resultados obtenidos, no se prevé una exposición de magnitud, frecuencia o duración que configure efectos adversos significativos sobre la salud de las personas.

Respecto del ruido, el expediente incorpora una línea de base de 28 receptores, modelaciones de las fuentes del recinto en seis puntos y evaluación del tránsito exterior, junto con un estudio específico de cuatro receptores asociados a GHPPI. El capítulo 7 de la Adenda Excepcional reconoce el aumento de

niveles de ruido en construcción, operación y cierre y lo califica como poco significativo. Por ello, la consideración de esta materia se refiere a los escenarios y receptores efectivamente evaluados.

En cuanto a residuos sólidos y líquidos, el Proyecto contempla sistemas de manejo, segregación, almacenamiento temporal, conducción, tratamiento y disposición, según corresponda a las categorías evaluadas en el expediente ambiental. Respecto de residuos líquidos y lixiviados, el diseño considera impermeabilización basal, captación, conducción, almacenamiento, tratamiento, monitoreo, control operacional y contingencias destinadas a evitar contacto o exposición directa de la población y prevenir afectaciones al entorno.

En consecuencia, la preocupación por la salud fue considerada mediante la identificación de fuentes de emisión, receptores, modelaciones, diseño sanitario y sistemas de manejo y seguimiento del proyecto. La SEREMI de Salud de la Región del Maule, mediante Ordinario N° 879, de 16 de octubre de 2026, se pronunció conforme sobre la Adenda Excepcional. Los antecedentes y controles descritos constituyen el fundamento de la respuesta, en los términos del artículo 5 del Reglamento del SEIA.

Emisiones atmosféricas y calidad del aire

Respecto de la Calidad del aire en el área del proyecto, actualmente las concentraciones de MP2,5 superan la norma en todos los períodos analizados, siendo el período 2017-2019 el de mayor concentración (29,0 $\mu g/m^3$). Las comunas de Villa Alegre y Yerbas Buenas se encuentran declaradas zonas saturadas por MP2,5 (promedio anual y 24 horas), condición bajo la cual se desarrollará el proyecto. Asimismo, la estación de monitoreo de Linares registra superación de la norma para MP2,5, aunque no dispone de datos para MP10 ni para gases (NO_2, SO_2 y CO).

Para evaluar las emisiones del proyecto, se utilizó el modelo de dispersión atmosférica WRF/CALPUFF, considerando receptores de área y puntos habitados cercanos. Se modelaron emisiones de MP10, MP2,5 y gases, concluyéndose que las concentraciones proyectadas son muy bajas, se concentran principalmente dentro del área del proyecto y no generan aportes significativos en las zonas pobladas cercanas.

Los resultados muestran que el proyecto no altera de manera relevante la calidad del aire existente, estimándose incluso un aumento de 0,00% en la concentración promedio de 24 horas de MP2,5 en la estación Linares. Conforme a los criterios vigentes del SEIA para zonas saturadas, se descarta que las emisiones del proyecto generen riesgos significativos para la salud de la población o efectos adversos por exposición a MP2,5.

Si bien el proyecto se emplaza en una zona declarada saturada por MP2,5 mediante el D.S. N° 7/2021 del MMA, actualmente no existe un Plan de Descontaminación Atmosférica (PDA) vigente que exija compensación de emisiones. No obstante, se implementarán medidas de control como:

- Mantención periódica de vehículos y maquinaria.
- Revisión técnica vigente de todos los equipos.
- Aplicación de supresores de polvo en caminos interiores.
- Limitación de velocidad a 30 km/h.
- Uso de vehículos y maquinaria con estándar EURO V.

Las emisiones asociadas a las fases de construcción, operación y cierre son de magnitud reducida y no constituyen un aumento significativo respecto de las concentraciones actuales, por lo que el proyecto no generaría impactos relevantes sobre la calidad del aire ni sobre la salud y calidad de vida de la población.

Emisiones de olores y medidas de control

Para evaluar el impacto de los olores en el área del proyecto el titular inicialmente levantó una línea de base, es decir realizó mediciones en terreno para evaluar la presencia de posibles fuentes de olores que pudiesen haber existido antes de la instalación del relleno sanitario.

Para establecer la línea de base odorante del área del proyecto Centro de Manejo de Residuos Piedra Larga, se realizaron mediciones en 12 puntos alrededor del predio, sin detectarse focos ni percepciones de olor durante las campañas efectuadas.

Posteriormente se realizaron modelaciones, en las que se simuló la existencia del relleno sanitario y su operación. La evaluación de impactos odorantes se realizó mediante modelación, utilizando factores de emisión de referencia provenientes de instalaciones similares. Se identificaron y modelaron las principales fuentes potenciales de olor asociadas a la operación del proyecto, estimándose una Tasa de Emisión de Olor (TEO) total de 65.176,62 ouE/s bajo el escenario operacional más desfavorable.

El Anexo 3-C-1 de la Adenda Excepcional, informa un área de influencia odorante de aproximadamente 252 ha para CP98-1h = 1 ouE/m³, sin alcanzar ninguno de los 57 receptores evaluados. Para el criterio de evaluación de referencia CP98-1h = 3 ouE/m³, la isocurva abarca aproximadamente 60 ha. El primer valor delimita el área de influencia modelada y el segundo corresponde al criterio de evaluación adoptado.

La tabla 23 del estudio actualizado informa concentraciones inferiores a 1 ouE/m³ en percentil 98 en los 57 receptores. En percentil 99,5 algunos puntos alcanzan valores de hasta 2 ouE/m³. En los términos y escenarios del estudio, los receptores no superan el criterio de referencia de 3 ouE/m³.

Adicionalmente, el proyecto contempla un Plan de Gestión Odorante (PGO) que incluye diagnóstico de fuentes, implementación de buenas prácticas operacionales y mejores técnicas disponibles, seguimiento y control permanente, y un plan de contingencias para eventuales episodios de olor.

En consecuencia, la preocupación por olores fue abordada mediante la modelación actualizada de fuentes y receptores y el Plan de Gestión Odorante. Este último contempla seguimiento, contingencias y un procedimiento de reclamos con respuesta formal en un máximo de siete días hábiles desde su recepción. Los resultados sustentan la conclusión del estudio sobre ausencia de efectos significativos por olor en los receptores evaluados, bajo las condiciones operacionales modeladas.

Prevención y control de vectores

En el proyecto considera el control de vectores en las fases de operación y cierre del proyecto. Al respecto, cabe señalar que el Proyecto contempla un sistema integrado de prevención, control, monitoreo y respuesta ante contingencias, desarrollado específicamente para minimizar la presencia de moscas, roedores y aves asociadas a la operación del Área de Disposición Final (ADF), conforme a lo establecido en el D.S. N°189/2005 y en Anexo 1-O de la Adenda Complementaria.

En primer término, es importante indicar que la principal medida de control de vectores corresponde al adecuado manejo operacional del relleno sanitario. En este sentido, el proyecto considera la cobertura

diaria de residuos con una capa de al menos 15 cm de material de cobertura, la compactación permanente de las celdas, el manejo controlado de lixiviados, la limpieza diaria del frente de trabajo y de las áreas operacionales, así como la mantención periódica de los caminos interiores. Estas medidas tienen por finalidad reducir la disponibilidad de alimento, refugio y condiciones favorables para la reproducción de vectores sanitarios, así como minimizar la generación de olores potencialmente atractivos para éstos.

Respecto del control de moscas, el Plan contempla medidas pasivas y activas. Entre las medidas pasivas se incluyen la cobertura diaria e intermedia de residuos, la compactación adecuada de las celdas, el manejo de lixiviados mediante sistemas cerrados, la limpieza permanente de las instalaciones y para las instalaciones y protección de los trabajadores el uso de barreras físicas tales como mallas mosquiteras, ventiladores y sistemas de cierre automático de puertas en las edificaciones del proyecto.

Complementariamente, se implementará un programa permanente de control químico ejecutado por una empresa autorizada por la Autoridad Sanitaria. Este programa considera la aplicación de insecticidas adulticidas y larvicidas mediante rotación de principios activos para evitar fenómenos de resistencia biológica. En los sectores de mayor criticidad, particularmente el frente de trabajo activo, la frecuencia de aplicación programada será cada 48 horas durante la temporada de mayor actividad de moscas (septiembre a abril), pudiendo incrementarse hasta una frecuencia diaria cuando las inspecciones sanitarias, condiciones climáticas u operacionales así lo requieran. En la Planta de Tratamiento de Lixiviados (PTL), piscinas de almacenamiento, báscula y lavado de ruedas se aplicarán controles semanales, mientras que en oficinas, planta de valorización y otros sectores la frecuencia será semanal o quincenal según los resultados del monitoreo.

Adicionalmente, se implementará un sistema de monitoreo mediante trampas para moscas tanto al interior como al exterior del proyecto. Al interior del recinto se instalarán puntos de monitoreo en sectores críticos, incluyendo el frente de trabajo, PTL, báscula y oficinas administrativas. Asimismo, se contempla una red de monitoreo en viviendas cercanas al proyecto, permitiendo detectar oportunamente cualquier incremento de poblaciones de moscas y adoptar medidas correctivas inmediatas.

Respecto del control de roedores, el proyecto contempla un sistema de manejo integrado basado prioritariamente en medidas preventivas y ecológicas. Entre ellas se consideran la cobertura diaria de residuos, control de malezas, eliminación de refugios, hermeticidad de instalaciones, uso de trampas mecánicas y electrónicas, monitoreo periódico de actividad, registro de madrigueras y capturas, además del fomento al control biológico mediante la instalación de perchas y cajas nido para aves rapaces presentes en el área, tales como lechuzas, chunchos y jotes. Estas medidas serán complementadas con evaluaciones periódicas que permitan ajustar las estrategias de control según los resultados obtenidos.

En relación con las aves, se contempla un sistema de prevención basado en la reducción de fuentes de atracción mediante la cobertura de residuos, limpieza diaria de sectores operacionales y control de derrames. Adicionalmente, en caso de ser necesario, se implementarán medidas disuasivas no letales, tales como cañones sonoros automáticos y dispositivos visuales tipo halcón, orientadas exclusivamente a evitar la concentración de aves en el frente de trabajo activo.

Asimismo, de manera complementaria al control de moscas, roedores y aves, el Proyecto contempla medidas específicas para prevenir el ingreso y permanencia de perros vagos y/o perros asilvestrados en las instalaciones, considerando que éstos pueden constituir un factor adicional de riesgo sanitario, operacional y ambiental. Para ello, el Proyecto contará con un cierre perimetral continuo de 1,8 metros de altura alrededor de todo el recinto, conforme a lo establecido en el artículo 14 del D.S. N°189/2005, además de sistemas de control de acceso y vigilancia permanente que restringirán el ingreso de personas y animales no autorizados.

Adicionalmente, el Plan de Prevención de Contingencias y el Plan de Emergencias incorporan específicamente el escenario denominado “Inclusión de perros vagos y asilvestrados al recinto”, estableciendo procedimientos de detección temprana, control y respuesta ante la presencia de estos animales. En caso de detectarse el ingreso de perros al área operacional, se activarán medidas destinadas a evitar su permanencia en sectores de disposición de residuos, minimizar la disponibilidad de fuentes de alimento mediante la cobertura diaria de residuos y mantener el resguardo sanitario y operacional de las instalaciones. Estas acciones serán complementadas con inspecciones periódicas del cierre perimetral, verificación de su integridad y registro de eventuales incidencias detectadas durante las fases de construcción, operación y cierre.

En cuanto a los medios de verificación y registros solicitados por la autoridad, el proyecto mantendrá un sistema documentado de seguimiento que incluirá registros diarios de cobertura y compactación, bitácoras de inspección sanitaria, registros de monitoreo de trampas, planillas de aplicación de insecticidas, certificados emitidos por la empresa especializada encargada del control de plagas, registros de capturas, reportes de medidas correctivas implementadas y respaldos digitales y físicos de todas las actividades ejecutadas. Dichos registros estarán disponibles para inspección por parte de la autoridad competente.

Finalmente, se informa que el Plan de Prevención de Contingencias y el Plan de Emergencias han sido actualizados para incorporar específicamente el escenario de proliferación de vectores (Capítulo 5 de la Adenda Excepcional). Ante un aumento significativo de moscas, roedores o aves, se activarán medidas de respuesta inmediata consistentes en el reforzamiento de coberturas, incremento de frecuencias de inspección, intensificación de aplicaciones de control sanitario, ampliación de puntos de monitoreo y ejecución de medidas correctivas focalizadas, manteniendo seguimiento permanente hasta recuperar las condiciones normales de operación. Estas acciones serán aplicables tanto durante la fase de operación como durante la fase de cierre del proyecto.

En consecuencia, considerando las características del diseño sanitario del relleno, las medidas operacionales permanentes, el programa específico de control de moscas, roedores y aves, el monitoreo dentro y fuera del área del proyecto, los mecanismos de verificación y los procedimientos de contingencia comprometidos, se concluye que el proyecto dispone de herramientas suficientes para prevenir, controlar y corregir oportunamente eventuales incrementos de vectores, descartándose la generación de impactos significativos sobre la salud de las personas o la calidad de vida de las comunidades del área de influencia.

Prevención y control de roedores

Referente al control de roedores durante las fases de operación y cierre del Proyecto se indica que se contempla un sistema integral de prevención, monitoreo, control y respuesta ante contingencias, orientado a evitar la atracción, establecimiento y proliferación de roedores en el Área de Disposición Final (ADF), conforme a lo establecido en el D.S. N°189/2005 y en el Plan de Control de Vectores contenido en el Anexo 1-O de la Adenda Complementaria.

En primer término, es importante señalar que la principal medida para prevenir la presencia de roedores corresponde al adecuado manejo operacional del relleno sanitario. En este sentido, el Proyecto considera la cobertura diaria de los residuos mediante material de cobertura, la compactación permanente de las celdas, el manejo controlado de lixiviados, la limpieza diaria del frente de trabajo y de las áreas operacionales, así como el control de residuos dispersos. Estas medidas tienen por finalidad reducir la disponibilidad de alimento, agua y refugio, condiciones indispensables para el establecimiento de poblaciones de roedores.

Adicionalmente, el Plan de Control de Vectores incorpora un programa específico de manejo integrado de roedores, basado prioritariamente en medidas preventivas. Entre las acciones contempladas se incluyen el control periódico de malezas y vegetación que pueda servir de refugio, la eliminación de madrigueras y sitios potenciales de anidación, le mantención de condiciones adecuadas de orden y limpieza, la hermeticidad de instalaciones y resguardo de bodegas e infraestructura, la inspección permanente de áreas operacionales y perimetrales, y la instalación de dispositivos de monitoreo y control.

Complementariamente, el Proyecto implementará medidas físicas y mecánicas consistentes en trampas, estaciones de monitoreo y otras herramientas de control destinadas a detectar tempranamente indicios de actividad de roedores y evitar el desarrollo de focos de infestación. Asimismo, se mantendrá un registro sistemático de observaciones, capturas, madrigueras detectadas y medidas correctivas adoptadas.

El Plan de Control de Vectores actualizado, Anexo 1-O de la Adenda Complementaria, numerales 5.2.1 y 5.2.2, reconoce que el uso indiscriminado de rodenticidas químicos genera riesgos para aves rapaces y otros depredadores. Frente a ello, propone manejo ecológico basado en prevención y control mecánico y biológico, e incluye el objetivo de evitar rodenticidas que afecten a depredadores naturales. Contempla perchas y cajas nido para favorecer control biológico. Por tanto, la respuesta sobre ingestión de roedores envenenados se sustenta en este enfoque actualizado.

Respecto de la preocupación planteada sobre eventuales riesgos sanitarios asociados a enfermedades transmisibles por vectores, se hace presente que la evaluación ambiental concluyó que el Proyecto no generará un incremento significativo de roedores respecto de las condiciones basales existentes. Lo anterior se fundamenta en las medidas operacionales permanentes, el control sanitario planificado y el monitoreo continuo de las instalaciones.

Cabe señalar además que el Proyecto contempla medidas complementarias destinadas a restringir el ingreso y permanencia de otros animales que pudieran favorecer indirectamente la presencia de roedores. Entre ellas se considera la construcción de un cierre perimetral continuo de 1,8 metros de altura, sistemas de control de acceso, vigilancia permanente del recinto y procedimientos específicos para el control de perros vagos o asilvestrados que eventualmente puedan ingresar al área operacional.

En cuanto al monitoreo y seguimiento, el Plan de Control de Vectores contempla inspecciones sanitarias periódicas, evaluaciones de efectividad de las medidas implementadas y la aplicación de acciones correctivas cuando sea necesario. Los resultados obtenidos permitirán ajustar las estrategias de control en función de las condiciones observadas durante la operación y cierre del Proyecto.

Como medios de verificación y registro, se mantendrán la bitácora de inspección sanitaria, el registro de monitoreo de actividad de roedores, el registro de capturas y detección de madrigueras, los informes de seguimiento y control, el registro de medidas correctivas implementadas, y los respaldos emitidos por empresas especializadas en control sanitario, cuando corresponda.

Adicionalmente, conforme a lo solicitado durante la evaluación ambiental, el Plan de Contingencias y Emergencias fue actualizado para incorporar expresamente el escenario de proliferación de vectores (Capítulo 5 de la Adenda Excepcional). En caso de detectarse un aumento de la actividad de roedores, se activarán medidas de respuesta orientadas al reforzamiento de la limpieza operacional, cobertura de residuos, incremento de las inspecciones, intensificación de las acciones de control y seguimiento permanente hasta recuperar las condiciones normales de operación.

En consecuencia, considerando el diseño sanitario del relleno, la cobertura diaria y compactación de residuos, el manejo adecuado de lixiviados, el control de fuentes de alimento y refugio, las medidas

específicas de monitoreo y control de roedores, los mecanismos de verificación comprometidos y las medidas de contingencia incorporadas al Proyecto, se concluye que éste dispone de herramientas suficientes para prevenir, controlar y corregir oportunamente eventuales incrementos de poblaciones de roedores, descartándose impactos significativos sobre la salud de las personas, incluidos niños y niñas de establecimientos educacionales cercanos, así como sobre la calidad de vida de las comunidades ubicadas en el área de influencia del Proyecto.

Evaluación de efectos sobre los recursos naturales renovables

Respecto de la eventual generación de efectos adversos significativos sobre los recursos naturales renovables, en los términos del artículo 11 letra b) de la Ley N°19.300 y del artículo 6 del D.S. N°40/2012 del Ministerio del Medio Ambiente, el Proyecto evaluó los potenciales impactos sobre los componentes flora, vegetación, fauna terrestre, suelo, recursos hídricos, aire y ecosistemas asociados, considerando las fases de construcción, operación y cierre.

Con relación al área de influencia y los ecosistemas terrestres y en respuesta a las observaciones formuladas sobre la delimitación del área de influencia, el titular complementó su fundamentación incorporando el análisis de los principales mecanismos de impacto sobre los ecosistemas, incluyendo la pérdida y alteración de hábitat, la fragmentación y conectividad biológica, el funcionamiento ecosistémico, la perturbación y desplazamiento de fauna, los efectos por ruido, iluminación y tránsito de maquinaria, la afectación potencial de especies de baja movilidad, y los servicios ecosistémicos y uso recreativo del territorio.

La delimitación del área de influencia se definió considerando las obras y acciones del Proyecto, las unidades vegetacionales presentes, los hábitats identificados para fauna terrestre y la distribución espacial de las especies registradas durante las campañas de terreno realizadas en primavera, verano, otoño e invierno.

Por lo que el titular muestra que la intervención directa se concentra en superficies acotadas del predio, mientras que el entorno mantiene extensas áreas con continuidad de hábitat y cobertura vegetal que permiten el desplazamiento y utilización del territorio por parte de la fauna presente.

Pasando al detalle de Flora y vegetación, respecto de la vegetación, se determinó que las formaciones presentes corresponden principalmente a comunidades esclerófilas con distintos grados de intervención humana producto de actividades agropecuarias, extracción de leña y pastoreo.

La corta y reposición de vegetación se describen en los antecedentes del PAS 148 (Anexo 4-H de la Adenda Excepcional). La reforestación sectorial se distingue de las medidas de mitigación, reparación y compensación de impactos significativos establecidas en el capítulo 8 de la Adenda Excepcional.

Por lo que el titular señala que la composición y estructura general de la vegetación presente en el área de influencia no experimentará una alteración significativa que comprometa su permanencia a largo plazo.

En fauna, el capítulo 7 de la Adenda Excepcional identifica la pérdida de hábitat COFT-1 durante construcción y OFT-1 durante operación, ambas calificadas como significativas. El capítulo 8 de la Adenda Excepcional presenta las medidas de mitigación MMF-1, rehabilitación de 0,85 ha, y MMF-2, construcción de refugios para fauna nativa.

Durante las campañas de caracterización fueron registrados mamíferos, aves, reptiles y anfibios, incluyendo especies endémicas y especies clasificadas como "Casi Amenazadas". No obstante, no se

registraron especies clasificadas en categorías "En Peligro Crítico", "En Peligro" o "Vulnerable" dentro del área de intervención directa.

Considerando las exigencias formuladas durante la evaluación ambiental, el titular complementó las medidas de protección y seguimiento mediante un Programa de Protección y Monitoreo de Fauna que incorpora compromisos verificables, indicadores de seguimiento, metodologías de monitoreo, frecuencia de ejecución y medidas correctivas.

Entre las medidas comprometidas destacan:

- Monitoreo mediante transectos, búsqueda activa, estaciones de observación y cámaras trampa.
- Registro georreferenciado de ejemplares, refugios, madrigueras, huellas y otros indicios.
- Control de velocidad de vehículos al interior del proyecto.
- Capacitación ambiental obligatoria para trabajadores.
- Prohibición de caza, captura, alimentación o perturbación de fauna silvestre.
- Control de iluminación nocturna en sectores sensibles.
- Protección de especies de baja movilidad mediante medidas de rescate y relocalización cuando corresponda.

Asimismo, se establecieron criterios de activación de medidas correctivas frente a eventos tales como atropellos, afectación directa de ejemplares, alteración de refugios o incumplimiento de medidas operacionales.

Respecto del recurso suelo, se mostró que predominan unidades de capacidad de uso IV y VII, correspondientes a terrenos con limitaciones para el desarrollo de actividades agrícolas intensivas.

Los análisis efectuados muestran bajos niveles de erosión potencial y descartan procesos erosivos significativos asociados a la ejecución del Proyecto.

Las interacciones hídricas consideradas comprenden el atravieso de la Quebrada Sin Nombre 1 por el camino, la intervención de la Quebrada Sin Nombre 2 por el dique y las descargas de aguas lluvias y RIL tratado al canal Derrame Cruchaga. Estas obras están descritas separadamente en los anexos 4-I-1 a 4-I-4 de la Adenda Excepcional.

Respecto de emisiones atmosféricas, olores y perturbaciones operacionales, la evaluación consideró los efectos del ruido, tránsito de maquinaria, iluminación nocturna y otras actividades propias de la construcción y operación.

Los antecedentes de modelación concluyen que los efectos se mantienen acotados al entorno próximo del proyecto y que no se producirían alteraciones relevantes respecto de las condiciones de línea de base consideradas en la evaluación.

Adicionalmente, se incorporan medidas operacionales destinadas a reducir potenciales perturbaciones sobre la fauna y los ecosistemas circundantes, incluyendo gestión de residuos, control de iluminación y restricciones operacionales en sectores sensibles.

De acuerdo con los antecedentes técnicos presentados, el Proyecto incorpora medidas de prevención, mitigación, seguimiento y control para los componentes flora, vegetación, fauna, suelo, recursos hídricos y aire.

La evaluación reconoce la existencia de una pérdida de hábitat asociada a las superficies de intervención del Proyecto, incluyendo las áreas destinadas a infraestructura y la Zona de Acopio de Material de

Excavación. Asimismo, se identifican efectos de perturbación, modificación y pérdida de hábitat para fauna terrestre que fueron considerados en la evaluación ambiental.

La existencia de efectos adversos significativos sobre el componente fauna constituye una de las circunstancias que fundamentan el ingreso del Proyecto mediante un Estudio de Impacto Ambiental (EIA), en conformidad con el artículo 11 letra b) de la Ley N°19.300 y el artículo 6 del D.S. N°40/2012.

El titular presenta que, mediante la implementación de las medidas de protección, rescate, relocalización, monitoreo y seguimiento comprometidas, los efectos identificados sobre los recursos naturales renovables pueden ser adecuadamente gestionados durante las fases de construcción, operación y cierre del Proyecto.

1412. Observante: Noelia Antúnez Silva

Observación:

Yo como mujer y madre que mantiene un huerto, como hace para seguir sosteniendo a su familia. Sin que esto los afecte, así como a nosotros como s otras familias quienes tienen y mantienen sus huertos.

Evaluación técnica de la observación:

La Dirección Regional del Maule del Servicio de Evaluación Ambiental considera pertinente la observación, en tanto aborda materias ambientales evaluadas durante el procedimiento. A continuación, se entrega la consideración correspondiente

Evaluación de efectos sobre los recursos naturales renovables

Respecto de la eventual generación de efectos adversos significativos sobre los recursos naturales renovables, en los términos del artículo 11 letra b) de la Ley N°19.300 y del artículo 6 del D.S. N°40/2012 del Ministerio del Medio Ambiente, el Proyecto evaluó los potenciales impactos sobre los componentes flora, vegetación, fauna terrestre, suelo, recursos hídricos, aire y ecosistemas asociados, considerando las fases de construcción, operación y cierre.

Con relación al área de influencia y los ecosistemas terrestres y en respuesta a las observaciones formuladas sobre la delimitación del área de influencia, el titular complementó su fundamentación incorporando el análisis de los principales mecanismos de impacto sobre los ecosistemas, incluyendo la pérdida y alteración de hábitat, la fragmentación y conectividad biológica, el funcionamiento ecosistémico, la perturbación y desplazamiento de fauna, los efectos por ruido, iluminación y tránsito de maquinaria, la afectación potencial de especies de baja movilidad, y los servicios ecosistémicos y uso recreativo del territorio.

La delimitación del área de influencia se definió considerando las obras y acciones del Proyecto, las unidades vegetacionales presentes, los hábitats identificados para fauna terrestre y la distribución espacial de las especies registradas durante las campañas de terreno realizadas en primavera, verano, otoño e invierno.

Por lo que el titular muestra que la intervención directa se concentra en superficies acotadas del predio, mientras que el entorno mantiene extensas áreas con continuidad de hábitat y cobertura vegetal que permiten el desplazamiento y utilización del territorio por parte de la fauna presente.

Pasando al detalle de Flora y vegetación, respecto de la vegetación, se determinó que las formaciones presentes corresponden principalmente a comunidades esclerófilas con distintos grados de intervención humana producto de actividades agropecuarias, extracción de leña y pastoreo.

La corta y reposición de vegetación se describen en los antecedentes del PAS 148 (Anexo 4-H de la Adenda Excepcional). La reforestación sectorial se distingue de las medidas de mitigación, reparación y compensación de impactos significativos establecidas en el capítulo 8 de la Adenda Excepcional.

Por lo que el titular señala que la composición y estructura general de la vegetación presente en el área de influencia no experimentará una alteración significativa que comprometa su permanencia a largo plazo.

En fauna, el capítulo 7 de la Adenda Excepcional identifica la pérdida de hábitat COFT-1 durante construcción y OFT-1 durante operación, ambas calificadas como significativas. El capítulo 8 de la

Adenda Excepcional presenta las medidas de mitigación MMF-1, rehabilitación de 0,85 ha, y MMF-2, construcción de refugios para fauna nativa.

Durante las campañas de caracterización fueron registrados mamíferos, aves, reptiles y anfibios, incluyendo especies endémicas y especies clasificadas como "Casi Amenazadas". No obstante, no se registraron especies clasificadas en categorías "En Peligro Crítico", "En Peligro" o "Vulnerable" dentro del área de intervención directa.

Considerando las exigencias formuladas durante la evaluación ambiental, el titular complementó las medidas de protección y seguimiento mediante un Programa de Protección y Monitoreo de Fauna que incorpora compromisos verificables, indicadores de seguimiento, metodologías de monitoreo, frecuencia de ejecución y medidas correctivas.

Entre las medidas comprometidas destacan:

- Monitoreo mediante transectos, búsqueda activa, estaciones de observación y cámaras trampa.
- Registro georreferenciado de ejemplares, refugios, madrigueras, huellas y otros indicios.
- Control de velocidad de vehículos al interior del proyecto.
- Capacitación ambiental obligatoria para trabajadores.
- Prohibición de caza, captura, alimentación o perturbación de fauna silvestre.
- Control de iluminación nocturna en sectores sensibles.
- Protección de especies de baja movilidad mediante medidas de rescate y relocalización cuando corresponda.

Asimismo, se establecieron criterios de activación de medidas correctivas frente a eventos tales como atropellos, afectación directa de ejemplares, alteración de refugios o incumplimiento de medidas operacionales.

Respecto del recurso suelo, se mostró que predominan unidades de capacidad de uso IV y VII, correspondientes a terrenos con limitaciones para el desarrollo de actividades agrícolas intensivas.

Los análisis efectuados muestran bajos niveles de erosión potencial y descartan procesos erosivos significativos asociados a la ejecución del Proyecto.

Las interacciones hídricas consideradas comprenden el atravieso de la Quebrada Sin Nombre 1 por el camino, la intervención de la Quebrada Sin Nombre 2 por el dique y las descargas de aguas lluvias y RIL tratado al canal Derrame Cruchaga. Estas obras están descritas separadamente en los anexos 4-I-1 a 4-I-4 de la Adenda Excepcional.

Respecto de emisiones atmosféricas, olores y perturbaciones operacionales, la evaluación consideró los efectos del ruido, tránsito de maquinaria, iluminación nocturna y otras actividades propias de la construcción y operación.

Los antecedentes de modelación concluyen que los efectos se mantienen acotados al entorno próximo del proyecto y que no se producirían alteraciones relevantes respecto de las condiciones de línea de base consideradas en la evaluación.

Adicionalmente, se incorporan medidas operacionales destinadas a reducir potenciales perturbaciones sobre la fauna y los ecosistemas circundantes, incluyendo gestión de residuos, control de iluminación y restricciones operacionales en sectores sensibles.

De acuerdo con los antecedentes técnicos presentados, el Proyecto incorpora medidas de prevención, mitigación, seguimiento y control para los componentes flora, vegetación, fauna, suelo, recursos hídricos y aire.

La evaluación reconoce la existencia de una pérdida de hábitat asociada a las superficies de intervención del Proyecto, incluyendo las áreas destinadas a infraestructura y la Zona de Acopio de Material de Excavación. Asimismo, se identifican efectos de perturbación, modificación y pérdida de hábitat para fauna terrestre que fueron considerados en la evaluación ambiental.

La existencia de efectos adversos significativos sobre el componente fauna constituye una de las circunstancias que fundamentan el ingreso del Proyecto mediante un Estudio de Impacto Ambiental (EIA), en conformidad con el artículo 11 letra b) de la Ley N°19.300 y el artículo 6 del D.S. N°40/2012.

El titular presenta que, mediante la implementación de las medidas de protección, rescate, relocalización, monitoreo y seguimiento comprometidas, los efectos identificados sobre los recursos naturales renovables pueden ser adecuadamente gestionados durante las fases de construcción, operación y cierre del Proyecto.

Actividad agrícola para el consumo doméstico.

Respecto de la preocupación por el impacto asociado a las labores agrícolas por la cercanía a la presencia de un relleno sanitario se hace presente que la evaluación ambiental concluyó que no se prevén impactos significativos sobre la producción agrícola local. En la respuesta 1.12.3 de la Adenda Excepcional el titular complementó la descripción de las actividades económicas, productivas y de subsistencia identificadas en los predios y sectores rurales localizados dentro del Área de Influencia. Conforme a los antecedentes levantados durante las campañas de terreno realizadas, así como la observación territorial y revisión cartográfica desarrolladas durante la evaluación ambiental del Proyecto, en el área evaluada predominan actividades rurales de carácter familiar y de pequeña escala, asociadas principalmente a uso agrícola, agropecuario y de subsistencia.

En este contexto, se identificaron huertos familiares, frutales menores, cultivos de autoconsumo, superficies de cultivo estacional, pastizales y sectores destinados a uso agropecuario menor y consumo animal, desarrollados principalmente en predios rurales dispersos de los sectores La Faja, Putagán, Gumera y Santa Marina. Para complementar dicha caracterización, se incorpora la siguiente tabla descriptiva referencial de actividades económicas, productivas y de subsistencia identificadas en el Área de Influencia:

Tabla. Actividades económicas, productivas y subsistencia del A.I

Sector	Tipo de actividad	Cultivo/Uso identificado	Superficie aproximada observada
La Faja	Subsistencia familiar	Huertos familiares y frutales menores	Menor a 0,5 ha
La Faja	Agropecuario menor	Pastizales y consumo animal	0,5 a 2 ha
Putagán	Agrícola familiar	Cultivos estacionales y autoconsumo	0,5 a 1 ha
Putagán	Agropecuario menor	Praderas y uso animal doméstico	1 a 3 ha
Gumera	Subsistencia rural	Huertos, frutales menores y aves de corral	Menor a 0,5 ha

Sector	Tipo de actividad	Cultivo/Uso identificado	Superficie aproximada observada
Gumera	Agrícola menor	Cultivo estacional de pequeña escala	0,5 a 1 ha
Santa Marina	Agropecuario familiar	Pastizales y uso pecuario menor	1 a 3 ha
Santa Marina	Subsistencia familiar	Huertos y producción menor de autoconsumo	Menor a 0,5 ha

Fuente: ELB Medio Humano

Las superficies informadas, corresponden a estimaciones obtenidas a partir de observación territorial, antecedentes levantados durante campañas de terreno y revisión cartográfica disponible y tiene por objeto ampliar la caracterización rural y productiva del componente Medio Humano previamente incorporada en el expediente

Además, el titular incorporó diversos Compromisos Ambientales Voluntarios destinados a fortalecer el desarrollo económico y productivo del territorio.

Entre ellos destaca el Plan de Fomento de la Apicultura y Apoyo a la Actividad Agrícola, cuyo objetivo es contribuir al fortalecimiento de las actividades agropecuarias presentes en el área de influencia mediante:

- Asistencia técnica especializada a productores locales.
- Capacitación periódica impartida por profesionales del área agrícola.
- Apoyo al fortalecimiento de la actividad apícola.
- Mejoramiento de infraestructura productiva existente, incluyendo apoyo a invernaderos y otras instalaciones agrícolas.
- Promoción de iniciativas asociativas y fortalecimiento de capacidades productivas locales.
- Coordinación con programas e instrumentos públicos de fomento agropecuario disponibles en las comunas del área de influencia.

Además, en materia específica de olores y su eventual relación con las actividades agrícolas, el titular comprometió las siguientes medidas y programas de seguimiento:

- Seguimiento de emisiones odorantes.
- Evaluación de funcionamiento y eficiencia del sistema de reducción de olores.
- Monitoreo de olores en aire ambiente.
- Seguimiento y gestión de reclamos por olores.
- Control operacional de la Planta de Tratamiento.
- Implementación del Plan de Apoyo a la Actividad Agrícola.
- Fumigación preventiva de viviendas en caso de ser necesaria para evitar la proliferación de vectores, particularmente moscas.

En consecuencia, la evaluación ambiental determinó que existen medidas de control, supervisión y seguimiento destinadas a prevenir posibles afectaciones al entorno agrícola, manteniéndose la conclusión de que el proyecto no generará impactos significativos sobre las actividades productivas del área de influencia.

1413. Observante: Herminda Vergara Lupallante

Observación:

Nos afecta en las aguas subterráneas, en las plantas

Evaluación técnica de la observación:

La Dirección Regional del Maule del Servicio de Evaluación Ambiental considera pertinente la observación, en tanto aborda materias ambientales evaluadas durante el procedimiento. A continuación, se entrega la consideración correspondiente

Calidad del agua y protección de quebradas

Respecto a la preocupación por la afectación a aguas y en particular por las quebradas, se indica que de acuerdo con los antecedentes presentados, la construcción de la obra de atravieso considera medidas preventivas orientadas a resguardar la calidad de las aguas, entre ellas la ejecución preferente de las obras en seco, la prohibición de almacenamiento de materiales en el cauce o sus riberas, la revisión permanente del estado mecánico de la maquinaria, el registro fotográfico diario de las condiciones del escurrimiento y la implementación de medidas correctivas ante eventuales incrementos de turbidez u otras alteraciones atribuibles a las faenas.

Asimismo, se contempla un programa de monitoreo aguas arriba y aguas abajo de la intervención, basado en parámetros de la NCh 1333, incluyendo un monitoreo previo para establecer la condición basal de calidad de aguas.

Adicionalmente, el proyecto incorpora medidas de diseño destinadas a prevenir afectaciones sobre aguas superficiales y subterráneas derivadas de la operación del relleno sanitario. Entre estas se consideran sistemas de impermeabilización basal, captación y conducción de lixiviados, planta de tratamiento de lixiviados, monitoreo de aguas subterráneas conforme al D.S. N°189/2005 y planes de contingencia para eventuales fallas de los sistemas de manejo.

El efluente de la PTL contempla reutilización en la plataforma de lavado de ruedas y descarga al canal Derrame Cruchaga. El Anexo 1-H de la Adenda Excepcional estima una descarga promedio de 8,01 m^3/día y máxima de 15,42 m^3/día, e incorpora calidad de tratamiento, balance y manejo de las piscinas. El Anexo 4-I-4 de la Adenda Excepcional describe la obra de descarga de RIL tratado.

En consideración a lo anterior, y atendiendo a que la alteración del cauce corresponde a una intervención puntual que incorpora medidas de control, seguimiento y monitoreo específicas para resguardar la calidad del recurso hídrico, no se advierten antecedentes que permitan sostener la generación de efectos adversos significativos sobre la calidad de las aguas superficiales en relación con su condición de línea de base. Asimismo, las medidas de diseño y operación propuestas permiten prevenir potenciales aportes de contaminantes derivados de lixiviados, aguas servidas y otros residuos líquidos asociados al proyecto.

Por tanto, se estima que la magnitud y duración de los efectos sobre la calidad de las aguas no alcanzan la significancia requerida para configurar la circunstancia contemplada en el artículo 11 letra b) de la Ley N°19.300, en relación con el literal c) del artículo 6 del D.S. N°40/2012.

En consecuencia, sobre la base de los antecedentes aportados por el Titular, es posible concluir que el proyecto no generaría efectos adversos significativos sobre la calidad de las aguas superficiales ni subterráneas, descartándose la configuración del criterio establecido en el artículo 6 letra c) del Reglamento del SEIA para este componente.

Calidad de aguas subterráneas

Respecto de la calidad de aguas subterráneas, el proponente presentó durante el proceso de evaluación antecedentes técnicos que respaldan que se han considerado las medidas necesarias para evitar la afectación de la calidad de las aguas subterráneas.

El ADF se emplaza en una unidad volcánica de baja permeabilidad del cerro Quilipín; las captaciones cercanas se vinculan a la unidad acuífera Putagán Norte. El Anexo 3-U de la Adenda Excepcional evalúa la posible circulación por el macizo fracturado e incorpora escenarios accidentales de infiltración.

Asimismo, los suelos predominantes corresponden a materiales arcillosos de baja permeabilidad, lo que reduce significativamente el potencial de infiltración y percolación de contaminantes hacia el subsuelo.

El ADF contempla impermeabilización basal y de taludes y un sistema de captación y conducción de lixiviados hacia la PTL, según el diseño sanitario presentado para el relleno y el PAS 141 (Anexo 4-E de la Adenda Complementaria). Estos elementos se integran con el estudio hidrogeológico y el seguimiento del agua subterránea.

Presenta las formas de Manejo de lixiviados, sobre el recubrimiento basal se instalará un sistema de captación y conducción de lixiviados hacia una planta de tratamiento. Este sistema evita el escurrimiento libre de lixiviados sobre la superficie del relleno o los terrenos aledaños, descartándose la contaminación del suelo y de los cuerpos de agua cercanos.

Realiza una Evaluación hidrogeológica y análisis de las condiciones del área, el proyecto reconoce que el cerro Quilipín presenta procesos de meteorización y fracturamiento que podrían generar porosidad secundaria y favorecer localmente la circulación de aguas subterráneas. Considerando esta condición, el EIA incorporó una modelación hidrogeológica conservadora que representa el macizo rocoso como un medio fracturado.

El Anexo 3-U de la Adenda Excepcional analiza infiltración mediante HELP V4 y transporte mediante MODFLOW-NWT y MT3D-USGS, con un horizonte de 51 años que incluye operación, cierre y postcierre. Considera defectos y perforaciones en las capas de impermeabilización y utiliza compuestos nitrogenados y cloruros para representar el transporte bajo los escenarios evaluados.

Los compuestos nitrogenados modelados no alcanzan las diez captaciones identificadas. Para cloruros, representados como trazador conservativo, la pluma podría aproximarse al pozo N.° 3 al final del horizonte de 51 años, con concentraciones modeladas de 0 a 5 mg/L. El estudio concluye un riesgo sanitario aceptable bajo las condiciones evaluadas.

Propone medidas de control y monitoreo, una vez iniciada la fase de operación, se realizará monitoreo de aguas subterráneas tanto en los pozos exigidos por el D.S. N°189/05 del MINSAL como en aquellos comprometidos por el proyecto.

Adicionalmente, como Compromiso Ambiental Voluntario, el titular implementará una red de monitoreo compuesta por 10 puntos de control, superando las exigencias mínimas de la normativa vigente. Los resultados obtenidos serán informados periódicamente a los sistemas de Agua Potable Rural (APR) de Putagán y Coironal.

En consecuencia, la preocupación por afectación de aguas subterráneas fue abordada mediante caracterización de captaciones, modelación de infiltración y transporte, impermeabilización, manejo de lixiviados y monitoreo. Estos antecedentes sustentan la conclusión del Anexo 3-U de la Adenda

Excepcional sobre riesgo sanitario aceptable en las condiciones y horizonte evaluados y permiten responder respecto de las captaciones identificadas.

Evaluación de efectos sobre los recursos naturales renovables

Respecto de la eventual generación de efectos adversos significativos sobre los recursos naturales renovables, en los términos del artículo 11 letra b) de la Ley N°19.300 y del artículo 6 del D.S. N°40/2012 del Ministerio del Medio Ambiente, el Proyecto evaluó los potenciales impactos sobre los componentes flora, vegetación, fauna terrestre, suelo, recursos hídricos, aire y ecosistemas asociados, considerando las fases de construcción, operación y cierre.

Con relación al área de influencia y los ecosistemas terrestres y en respuesta a las observaciones formuladas sobre la delimitación del área de influencia, el titular complementó su fundamentación incorporando el análisis de los principales mecanismos de impacto sobre los ecosistemas, incluyendo la pérdida y alteración de hábitat, la fragmentación y conectividad biológica, el funcionamiento ecosistémico, la perturbación y desplazamiento de fauna, los efectos por ruido, iluminación y tránsito de maquinaria, la afectación potencial de especies de baja movilidad, y los servicios ecosistémicos y uso recreativo del territorio.

La delimitación del área de influencia se definió considerando las obras y acciones del Proyecto, las unidades vegetacionales presentes, los hábitats identificados para fauna terrestre y la distribución espacial de las especies registradas durante las campañas de terreno realizadas en primavera, verano, otoño e invierno.

Por lo que el titular muestra que la intervención directa se concentra en superficies acotadas del predio, mientras que el entorno mantiene extensas áreas con continuidad de hábitat y cobertura vegetal que permiten el desplazamiento y utilización del territorio por parte de la fauna presente.

Pasando al detalle de Flora y vegetación, respecto de la vegetación, se determinó que las formaciones presentes corresponden principalmente a comunidades esclerófilas con distintos grados de intervención humana producto de actividades agropecuarias, extracción de leña y pastoreo.

La corta y reposición de vegetación se describen en los antecedentes del PAS 148 (Anexo 4-H de la Adenda Excepcional). La reforestación sectorial se distingue de las medidas de mitigación, reparación y compensación de impactos significativos establecidas en el capítulo 8 de la Adenda Excepcional.

Por lo que el titular señala que la composición y estructura general de la vegetación presente en el área de influencia no experimentará una alteración significativa que comprometa su permanencia a largo plazo.

En fauna, el capítulo 7 de la Adenda Excepcional identifica la pérdida de hábitat COFT-1 durante construcción y OFT-1 durante operación, ambas calificadas como significativas. El capítulo 8 de la Adenda Excepcional presenta las medidas de mitigación MMF-1, rehabilitación de 0,85 ha, y MMF-2, construcción de refugios para fauna nativa.

Durante las campañas de caracterización fueron registrados mamíferos, aves, reptiles y anfibios, incluyendo especies endémicas y especies clasificadas como "Casi Amenazadas". No obstante, no se registraron especies clasificadas en categorías "En Peligro Crítico", "En Peligro" o "Vulnerable" dentro del área de intervención directa.

Considerando las exigencias formuladas durante la evaluación ambiental, el titular complementó las medidas de protección y seguimiento mediante un Programa de Protección y Monitoreo de Fauna que

incorpora compromisos verificables, indicadores de seguimiento, metodologías de monitoreo, frecuencia de ejecución y medidas correctivas.

Entre las medidas comprometidas destacan:

- Monitoreo mediante transectos, búsqueda activa, estaciones de observación y cámaras trampa.
- Registro georreferenciado de ejemplares, refugios, madrigueras, huellas y otros indicios.
- Control de velocidad de vehículos al interior del proyecto.
- Capacitación ambiental obligatoria para trabajadores.
- Prohibición de caza, captura, alimentación o perturbación de fauna silvestre.
- Control de iluminación nocturna en sectores sensibles.
- Protección de especies de baja movilidad mediante medidas de rescate y relocalización cuando corresponda.

Asimismo, se establecieron criterios de activación de medidas correctivas frente a eventos tales como atropellos, afectación directa de ejemplares, alteración de refugios o incumplimiento de medidas operacionales.

Respecto del recurso suelo, se mostró que predominan unidades de capacidad de uso IV y VII, correspondientes a terrenos con limitaciones para el desarrollo de actividades agrícolas intensivas.

Los análisis efectuados muestran bajos niveles de erosión potencial y descartan procesos erosivos significativos asociados a la ejecución del Proyecto.

Las interacciones hídricas consideradas comprenden el atravieso de la Quebrada Sin Nombre 1 por el camino, la intervención de la Quebrada Sin Nombre 2 por el dique y las descargas de aguas lluvias y RIL tratado al canal Derrame Cruchaga. Estas obras están descritas separadamente en los anexos 4-I-1 a 4-I-4 de la Adenda Excepcional.

Respecto de emisiones atmosféricas, olores y perturbaciones operacionales, la evaluación consideró los efectos del ruido, tránsito de maquinaria, iluminación nocturna y otras actividades propias de la construcción y operación.

Los antecedentes de modelación concluyen que los efectos se mantienen acotados al entorno próximo del proyecto y que no se producirían alteraciones relevantes respecto de las condiciones de línea de base consideradas en la evaluación.

Adicionalmente, se incorporan medidas operacionales destinadas a reducir potenciales perturbaciones sobre la fauna y los ecosistemas circundantes, incluyendo gestión de residuos, control de iluminación y restricciones operacionales en sectores sensibles.

De acuerdo con los antecedentes técnicos presentados, el Proyecto incorpora medidas de prevención, mitigación, seguimiento y control para los componentes flora, vegetación, fauna, suelo, recursos hídricos y aire.

La evaluación reconoce la existencia de una pérdida de hábitat asociada a las superficies de intervención del Proyecto, incluyendo las áreas destinadas a infraestructura y la Zona de Acopio de Material de Excavación. Asimismo, se identifican efectos de perturbación, modificación y pérdida de hábitat para fauna terrestre que fueron considerados en la evaluación ambiental.

La existencia de efectos adversos significativos sobre el componente fauna constituye una de las circunstancias que fundamentan el ingreso del Proyecto mediante un Estudio de Impacto Ambiental (EIA), en conformidad con el artículo 11 letra b) de la Ley N°19.300 y el artículo 6 del D.S. N°40/2012.

El titular presenta que, mediante la implementación de las medidas de protección, rescate, relocalización, monitoreo y seguimiento comprometidas, los efectos identificados sobre los recursos naturales renovables pueden ser adecuadamente gestionados durante las fases de construcción, operación y cierre del Proyecto.

1414. Observante: Alejandro Andrés Gatica Acevedo

Observación:

En mi casa tengo una huerta ¿Cómo la instalación del relleno sanitario me afecta?

Evaluación técnica de la observación:

La Dirección Regional del Maule del Servicio de Evaluación Ambiental considera pertinente la observación, en tanto aborda materias ambientales evaluadas durante el procedimiento. A continuación, se entrega la consideración correspondiente

Evaluación de efectos sobre los recursos naturales renovables

Respecto de la eventual generación de efectos adversos significativos sobre los recursos naturales renovables, en los términos del artículo 11 letra b) de la Ley N°19.300 y del artículo 6 del D.S. N°40/2012 del Ministerio del Medio Ambiente, el Proyecto evaluó los potenciales impactos sobre los componentes flora, vegetación, fauna terrestre, suelo, recursos hídricos, aire y ecosistemas asociados, considerando las fases de construcción, operación y cierre.

Con relación al área de influencia y los ecosistemas terrestres y en respuesta a las observaciones formuladas sobre la delimitación del área de influencia, el titular complementó su fundamentación incorporando el análisis de los principales mecanismos de impacto sobre los ecosistemas, incluyendo la pérdida y alteración de hábitat, la fragmentación y conectividad biológica, el funcionamiento ecosistémico, la perturbación y desplazamiento de fauna, los efectos por ruido, iluminación y tránsito de maquinaria, la afectación potencial de especies de baja movilidad, y los servicios ecosistémicos y uso recreativo del territorio.

La delimitación del área de influencia se definió considerando las obras y acciones del Proyecto, las unidades vegetacionales presentes, los hábitats identificados para fauna terrestre y la distribución espacial de las especies registradas durante las campañas de terreno realizadas en primavera, verano, otoño e invierno.

Por lo que el titular muestra que la intervención directa se concentra en superficies acotadas del predio, mientras que el entorno mantiene extensas áreas con continuidad de hábitat y cobertura vegetal que permiten el desplazamiento y utilización del territorio por parte de la fauna presente.

Pasando al detalle de Flora y vegetación, respecto de la vegetación, se determinó que las formaciones presentes corresponden principalmente a comunidades esclerófilas con distintos grados de intervención humana producto de actividades agropecuarias, extracción de leña y pastoreo.

La corta y reposición de vegetación se describen en los antecedentes del PAS 148 (Anexo 4-H de la Adenda Excepcional). La reforestación sectorial se distingue de las medidas de mitigación, reparación y compensación de impactos significativos establecidas en el capítulo 8 de la Adenda Excepcional.

Por lo que el titular señala que la composición y estructura general de la vegetación presente en el área de influencia no experimentará una alteración significativa que comprometa su permanencia a largo plazo.

En fauna, el capítulo 7 de la Adenda Excepcional identifica la pérdida de hábitat COFT-1 durante construcción y OFT-1 durante operación, ambas calificadas como significativas. El capítulo 8 de la Adenda Excepcional presenta las medidas de mitigación MMF-1, rehabilitación de 0,85 ha, y MMF-2, construcción de refugios para fauna nativa.

Durante las campañas de caracterización fueron registrados mamíferos, aves, reptiles y anfibios, incluyendo especies endémicas y especies clasificadas como "Casi Amenazadas". No obstante, no se registraron especies clasificadas en categorías "En Peligro Crítico", "En Peligro" o "Vulnerable" dentro del área de intervención directa.

Considerando las exigencias formuladas durante la evaluación ambiental, el titular complementó las medidas de protección y seguimiento mediante un Programa de Protección y Monitoreo de Fauna que incorpora compromisos verificables, indicadores de seguimiento, metodologías de monitoreo, frecuencia de ejecución y medidas correctivas.

Entre las medidas comprometidas destacan:

- Monitoreo mediante transectos, búsqueda activa, estaciones de observación y cámaras trampa.
- Registro georreferenciado de ejemplares, refugios, madrigueras, huellas y otros indicios.
- Control de velocidad de vehículos al interior del proyecto.
- Capacitación ambiental obligatoria para trabajadores.
- Prohibición de caza, captura, alimentación o perturbación de fauna silvestre.
- Control de iluminación nocturna en sectores sensibles.
- Protección de especies de baja movilidad mediante medidas de rescate y relocalización cuando corresponda.

Asimismo, se establecieron criterios de activación de medidas correctivas frente a eventos tales como atropellos, afectación directa de ejemplares, alteración de refugios o incumplimiento de medidas operacionales.

Respecto del recurso suelo, se mostró que predominan unidades de capacidad de uso IV y VII, correspondientes a terrenos con limitaciones para el desarrollo de actividades agrícolas intensivas.

Los análisis efectuados muestran bajos niveles de erosión potencial y descartan procesos erosivos significativos asociados a la ejecución del Proyecto.

Las interacciones hídricas consideradas comprenden el atravieso de la Quebrada Sin Nombre 1 por el camino, la intervención de la Quebrada Sin Nombre 2 por el dique y las descargas de aguas lluvias y RIL tratado al canal Derrame Cruchaga. Estas obras están descritas separadamente en los anexos 4-I-1 a 4-I-4 de la Adenda Excepcional.

Respecto de emisiones atmosféricas, olores y perturbaciones operacionales, la evaluación consideró los efectos del ruido, tránsito de maquinaria, iluminación nocturna y otras actividades propias de la construcción y operación.

Los antecedentes de modelación concluyen que los efectos se mantienen acotados al entorno próximo del proyecto y que no se producirían alteraciones relevantes respecto de las condiciones de línea de base consideradas en la evaluación.

Adicionalmente, se incorporan medidas operacionales destinadas a reducir potenciales perturbaciones sobre la fauna y los ecosistemas circundantes, incluyendo gestión de residuos, control de iluminación y restricciones operacionales en sectores sensibles.

De acuerdo con los antecedentes técnicos presentados, el Proyecto incorpora medidas de prevención, mitigación, seguimiento y control para los componentes flora, vegetación, fauna, suelo, recursos hídricos y aire.

La evaluación reconoce la existencia de una pérdida de hábitat asociada a las superficies de intervención del Proyecto, incluyendo las áreas destinadas a infraestructura y la Zona de Acopio de Material de Excavación. Asimismo, se identifican efectos de perturbación, modificación y pérdida de hábitat para fauna terrestre que fueron considerados en la evaluación ambiental.

La existencia de efectos adversos significativos sobre el componente fauna constituye una de las circunstancias que fundamentan el ingreso del Proyecto mediante un Estudio de Impacto Ambiental (EIA), en conformidad con el artículo 11 letra b) de la Ley N°19.300 y el artículo 6 del D.S. N°40/2012.

El titular presenta que, mediante la implementación de las medidas de protección, rescate, relocalización, monitoreo y seguimiento comprometidas, los efectos identificados sobre los recursos naturales renovables pueden ser adecuadamente gestionados durante las fases de construcción, operación y cierre del Proyecto.

Actividad agrícola para el consumo doméstico.

Respecto de la preocupación por el impacto asociado a las labores agrícolas por la cercanía a la presencia de un relleno sanitario se hace presente que la evaluación ambiental concluyó que no se prevén impactos significativos sobre la producción agrícola local. En la respuesta 1.12.3 de la Adenda Excepcional el titular complementó la descripción de las actividades económicas, productivas y de subsistencia identificadas en los predios y sectores rurales localizados dentro del Área de Influencia. Conforme a los antecedentes levantados durante las campañas de terreno realizadas, así como la observación territorial y revisión cartográfica desarrolladas durante la evaluación ambiental del Proyecto, en el área evaluada predominan actividades rurales de carácter familiar y de pequeña escala, asociadas principalmente a uso agrícola, agropecuario y de subsistencia.

En este contexto, se identificaron huertos familiares, frutales menores, cultivos de autoconsumo, superficies de cultivo estacional, pastizales y sectores destinados a uso agropecuario menor y consumo animal, desarrollados principalmente en predios rurales dispersos de los sectores La Faja, Putagán, Gumera y Santa Marina. Para complementar dicha caracterización, se incorpora la siguiente tabla descriptiva referencial de actividades económicas, productivas y de subsistencia identificadas en el Área de Influencia:

Tabla. Actividades económicas, productivas y subsistencia del A.I

Sector	Tipo de actividad	Cultivo/Uso identificado	Superficie aproximada observada
La Faja	Subsistencia familiar	Huertos familiares y frutales menores	Menor a 0,5 ha
La Faja	Agropecuario menor	Pastizales y consumo animal	0,5 a 2 ha
Putagán	Agrícola familiar	Cultivos estacionales y autoconsumo	0,5 a 1 ha
Putagán	Agropecuario menor	Praderas y uso animal doméstico	1 a 3 ha
Gumera	Subsistencia rural	Huertos, frutales menores y aves de corral	Menor a 0,5 ha
Gumera	Agrícola menor	Cultivo estacional de pequeña escala	0,5 a 1 ha
Santa Marina	Agropecuario familiar	Pastizales y uso pecuario menor	1 a 3 ha

Sector	Tipo de actividad	Cultivo/Uso identificado	Superficie aproximada observada
Santa Marina	Subsistencia familiar	Huertos y producción menor de autoconsumo	Menor a 0,5 ha

Fuente: ELB Medio Humano

Las superficies informadas, corresponden a estimaciones obtenidas a partir de observación territorial, antecedentes levantados durante campañas de terreno y revisión cartográfica disponible y tiene por objeto ampliar la caracterización rural y productiva del componente Medio Humano previamente incorporada en el expediente

Además, el titular incorporó diversos Compromisos Ambientales Voluntarios destinados a fortalecer el desarrollo económico y productivo del territorio.

Entre ellos destaca el Plan de Fomento de la Apicultura y Apoyo a la Actividad Agrícola, cuyo objetivo es contribuir al fortalecimiento de las actividades agropecuarias presentes en el área de influencia mediante:

- Asistencia técnica especializada a productores locales.
- Capacitación periódica impartida por profesionales del área agrícola.
- Apoyo al fortalecimiento de la actividad apícola.
- Mejoramiento de infraestructura productiva existente, incluyendo apoyo a invernaderos y otras instalaciones agrícolas.
- Promoción de iniciativas asociativas y fortalecimiento de capacidades productivas locales.
- Coordinación con programas e instrumentos públicos de fomento agropecuario disponibles en las comunas del área de influencia.

Además, en materia específica de olores y su eventual relación con las actividades agrícolas, el titular comprometió las siguientes medidas y programas de seguimiento:

- Seguimiento de emisiones odorantes.
- Evaluación de funcionamiento y eficiencia del sistema de reducción de olores.
- Monitoreo de olores en aire ambiente.
- Seguimiento y gestión de reclamos por olores.
- Control operacional de la Planta de Tratamiento.
- Implementación del Plan de Apoyo a la Actividad Agrícola.
- Fumigación preventiva de viviendas en caso de ser necesaria para evitar la proliferación de vectores, particularmente moscas.

En consecuencia, la evaluación ambiental determinó que existen medidas de control, supervisión y seguimiento destinadas a prevenir posibles afectaciones al entorno agrícola, manteniéndose la conclusión de que el proyecto no generará impactos significativos sobre las actividades productivas del área de influencia.

1415. Observante: Hector Navea Chavez

Observación:

La empresa presenta un estudio de aguas de pozos externos al sector donde quieren instalarse, pozos propio, una APR donde mencionan que están contaminados, si estos pozos están contaminados,

Evaluación técnica de la observación:

La Dirección Regional del Maule del Servicio de Evaluación Ambiental considera pertinente la observación, en tanto aborda materias ambientales evaluadas durante el procedimiento. A continuación, se entrega la consideración correspondiente

Evaluación de riesgos para la salud de la población

Respecto de la salud de las personas, se indica que en relación al artículo 5° del Reglamento del SEIA, sobre si el proyecto genera o presenta riesgos para la salud de las personas, el proponente incorporó en la Evaluación del Proyecto la identificación, estimación, modelación y evaluación de las emisiones atmosféricas, gases, olores, ruido, residuos sólidos y residuos líquidos generados durante las fases de construcción, operación y cierre, considerando los receptores humanos presentes en el área de influencia, las condiciones de exposición potencial y las medidas de prevención, manejo, control operacional y contingencia comprometidas en el expediente ambiental.

Respecto de emisiones atmosféricas, el Proyecto evaluó material particulado respirable MP10 y MP2,5, así como gases asociados a combustión y operación de maquinaria, equipos y transporte, incluyendo NOx, SO2 y CO. La evaluación consideró las fuentes emisoras asociadas a movimiento de tierras, excavaciones, nivelación, compactación, circulación de vehículos, operación de maquinaria y tránsito por caminos internos y externos. Los resultados fueron analizados mediante modelación atmosférica y evaluación por receptor, considerando condiciones meteorológicas locales y receptores humanos cercanos. A partir de dichos antecedentes, se fundamentó en el estudio de especialidad, que no se identifican condiciones de exposición capaces de generar efectos adversos significativos sobre la salud de las personas.

El proyecto contempla aplicación de supresores de polvo en caminos internos, control de velocidad, mantención de vehículos y maquinaria y lavado de ruedas. El Anexo 1-H de la Adenda Excepcional precisa que se eliminó el uso de RIL tratado para humectación de caminos; su reutilización interna corresponde al lavado de ruedas.

En relación con olores, el Proyecto identificó las fuentes odorantes asociadas a la operación propia del relleno sanitario y desarrolló modelaciones de dispersión odorante, considerando escenarios representativos de funcionamiento, delimitación de isocurvas y receptores humanos presentes en el área de influencia. La evaluación consideró la descarga de residuos, operación del frente activo, manejo de residuos y generación de biogás, junto con medidas de control operacional, tales como cobertura operacional, manejo controlado de residuos, control del frente activo, control de biogás y medidas de contingencia frente a eventos operacionales específicos. Conforme a los resultados obtenidos, no se prevé una exposición de magnitud, frecuencia o duración que configure efectos adversos significativos sobre la salud de las personas.

Respecto del ruido, el expediente incorpora una línea de base de 28 receptores, modelaciones de las fuentes del recinto en seis puntos y evaluación del tránsito exterior, junto con un estudio específico de cuatro receptores asociados a GHPPI. El capítulo 7 de la Adenda Excepcional reconoce el aumento de

niveles de ruido en construcción, operación y cierre y lo califica como poco significativo. Por ello, la consideración de esta materia se refiere a los escenarios y receptores efectivamente evaluados.

En cuanto a residuos sólidos y líquidos, el Proyecto contempla sistemas de manejo, segregación, almacenamiento temporal, conducción, tratamiento y disposición, según corresponda a las categorías evaluadas en el expediente ambiental. Respecto de residuos líquidos y lixiviados, el diseño considera impermeabilización basal, captación, conducción, almacenamiento, tratamiento, monitoreo, control operacional y contingencias destinadas a evitar contacto o exposición directa de la población y prevenir afectaciones al entorno.

En consecuencia, la preocupación por la salud fue considerada mediante la identificación de fuentes de emisión, receptores, modelaciones, diseño sanitario y sistemas de manejo y seguimiento del proyecto. La SEREMI de Salud de la Región del Maule, mediante Ordinario N° 879, de 16 de octubre de 2026, se pronunció conforme sobre la Adenda Excepcional. Los antecedentes y controles descritos constituyen el fundamento de la respuesta, en los términos del artículo 5 del Reglamento del SEIA.

Calidad del agua y protección de quebradas

Respecto a la preocupación por la afectación a aguas y en particular por las quebradas, se indica que de acuerdo con los antecedentes presentados, la construcción de la obra de atravieso considera medidas preventivas orientadas a resguardar la calidad de las aguas, entre ellas la ejecución preferente de las obras en seco, la prohibición de almacenamiento de materiales en el cauce o sus riberas, la revisión permanente del estado mecánico de la maquinaria, el registro fotográfico diario de las condiciones del escurrimiento y la implementación de medidas correctivas ante eventuales incrementos de turbidez u otras alteraciones atribuibles a las faenas.

Asimismo, se contempla un programa de monitoreo aguas arriba y aguas abajo de la intervención, basado en parámetros de la NCh 1333, incluyendo un monitoreo previo para establecer la condición basal de calidad de aguas.

Adicionalmente, el proyecto incorpora medidas de diseño destinadas a prevenir afectaciones sobre aguas superficiales y subterráneas derivadas de la operación del relleno sanitario. Entre estas se consideran sistemas de impermeabilización basal, captación y conducción de lixiviados, planta de tratamiento de lixiviados, monitoreo de aguas subterráneas conforme al D.S. N°189/2005 y planes de contingencia para eventuales fallas de los sistemas de manejo.

El efluente de la PTL contempla reutilización en la plataforma de lavado de ruedas y descarga al canal Derrame Cruchaga. El Anexo 1-H de la Adenda Excepcional estima una descarga promedio de 8,01 m^3/día y máxima de 15,42 m^3/día, e incorpora calidad de tratamiento, balance y manejo de las piscinas. El Anexo 4-I-4 de la Adenda Excepcional describe la obra de descarga de RIL tratado.

En consideración a lo anterior, y atendiendo a que la alteración del cauce corresponde a una intervención puntual que incorpora medidas de control, seguimiento y monitoreo específicas para resguardar la calidad del recurso hídrico, no se advierten antecedentes que permitan sostener la generación de efectos adversos significativos sobre la calidad de las aguas superficiales en relación con su condición de línea de base. Asimismo, las medidas de diseño y operación propuestas permiten prevenir potenciales aportes de contaminantes derivados de lixiviados, aguas servidas y otros residuos líquidos asociados al proyecto.

Por tanto, se estima que la magnitud y duración de los efectos sobre la calidad de las aguas no alcanzan la significancia requerida para configurar la circunstancia contemplada en el artículo 11 letra b) de la Ley N°19.300, en relación con el literal c) del artículo 6 del D.S. N°40/2012.

En consecuencia, sobre la base de los antecedentes aportados por el Titular, es posible concluir que el proyecto no generaría efectos adversos significativos sobre la calidad de las aguas superficiales ni subterráneas, descartándose la configuración del criterio establecido en el artículo 6 letra c) del Reglamento del SEIA para este componente.

Captaciones de agua subterránea cercanas al proyecto

Respecto de la cercanía del proyecto a captaciones de aguas subterráneas y de los eventuales efectos sobre la calidad de estas aguas, el Titular actualizó el Anexo 3-U, "Estudio de Riesgo Sanitario de Captaciones de Aguas Subterráneas", incorporado en la Adenda Excepcional, con el objeto de evaluar los riesgos asociados a la operación del Área de Disposición Final (ADF).

Como resultado de la actualización de antecedentes y de las campañas de terreno realizadas, se identificaron 10 captaciones de aguas subterráneas (pozos y/o norias) ubicadas a una distancia igual o inferior a 600 metros del ADF, las cuales se presentan en la Tabla 1 y en la Figura 2 del citado estudio. Asimismo, el Titular señala que efectuó nuevas campañas de levantamiento de información sin identificar captaciones adicionales dentro del área de influencia considerada.

Tabla. Captaciones subterráneas ubicadas a 600 metros o menos del ADF. Coordenadas UTM Datum WGS84, Huso 19 Sur

Pozo	Coordenadas	Distancia a ADF (m)
1	259.872 E, 6.041.036 N	584
2	259.707 E, 6.040.843 N	592
3	259.716 E, 6.040.726 N	510
4	259.626 E, 6.040.622 N	563
5	259.660 E, 6.040.618 N	525
6	259.681 E, 6.040.549 N	485
7	259.685 E, 6.040.502 N	477
8	259.568 E, 6.040.419 N	589
9	259.614 E, 6.040.136 N	600
10	259.882 E, 6.040.201 N	458

Fuente: Anexo 3-U Estudio de Riesgo Sanitario de Captaciones de Aguas Subterráneas, de la Adenda Excepcional.

Figura. Ubicación de captaciones subterráneas a 600 m o menos del ADF

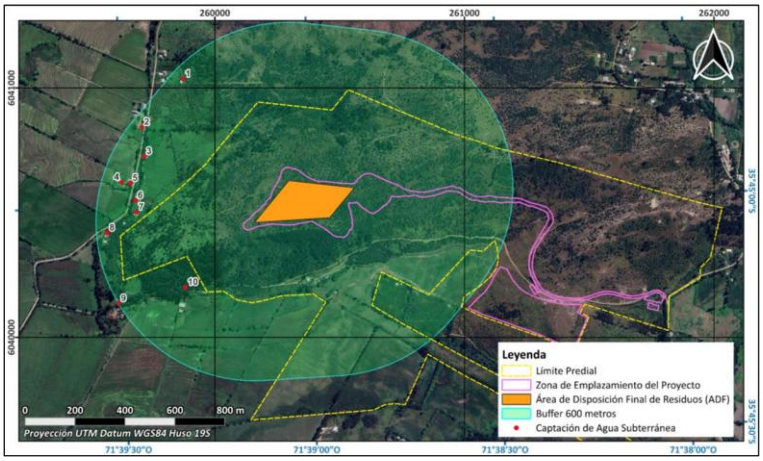

Fuente: Anexo 3-U Estudio de Riesgo Sanitario de Captaciones de Aguas Subterráneas, de la Adenda Excepcional.

En particular, durante una tercera campaña de terreno correspondiente al componente Medio Humano, desarrollada entre el 29 de septiembre y el 3 de octubre de 2025 en los sectores de Putagán y Gúmera, se verificó nuevamente la existencia de captaciones de agua subterránea, concluyéndose que no existen nuevas captaciones dentro del radio de 600 metros respecto del ADF, distintas de aquellas ya identificadas en el estudio. La ubicación de estas captaciones se encuentra representada en la Figura anterior, y en la cartografía del proyecto incorporada en los anexos denominados “Estudio de Riesgo Pozos Cercanos al ADF”.

Con el propósito de evaluar la eventual afectación de dichas captaciones, el Titular desarrolló un modelo hidrogeológico conforme a los lineamientos establecidos en la “Guía para el uso de modelos de aguas subterráneas en el SEIA” (SEA, 2012). Sobre esta base, se realizaron modelaciones de infiltración de lixiviados y transporte de contaminantes en aguas subterráneas, mediante las herramientas HELP V4 y ModelMuse, utilizando los códigos MODFLOW-NWT y MT3D-USGS.

La evaluación consideró escenarios conservadores de infiltración y un horizonte temporal de 51 años, incluyendo las etapas de operación, cierre y postcierre del proyecto. Los resultados muestran que las plumas de contaminación presentarían una evolución progresiva y lenta.

En el caso de los compuestos nitrogenados, la modelación indica que el transporte de contaminantes permanece confinado espacialmente al entorno del cerro Quilipín, sin alcanzar ninguna de las diez captaciones identificadas. Respecto de los cloruros, utilizados como trazador conservativo por su alta movilidad y sin considerar procesos de sorción o degradación, los resultados muestran una mayor extensión de la pluma contaminante. Sin embargo, incluso bajo este escenario deliberadamente conservador, la pluma podría aproximarse al entorno del Pozo N.° 3 hacia el final del período de simulación, manteniéndose las concentraciones estimadas muy por debajo de los límites establecidos por la normativa vigente.

Los resultados obtenidos se explican principalmente por las bajas tasas de infiltración estimadas desde el ADF, incluso bajo escenarios accidentales conservadores, las cuales evidencian la eficacia del sistema de impermeabilización basal contemplado en el diseño del proyecto. A ello se suman las condiciones hidrogeológicas del emplazamiento, caracterizadas por la presencia de rocas volcánicas de baja permeabilidad que limitan el flujo subterráneo.

Sobre la base de estos antecedentes, el Estudio de Riesgo Sanitario concluye que, considerando una correcta instalación y control de calidad del sistema de impermeabilización basal, la probabilidad de ocurrencia del escenario accidental modelado es baja. Asimismo, dado que las concentraciones proyectadas en las captaciones evaluadas se mantienen bajo los estándares normativos, las consecuencias sanitarias potenciales se consideran de baja magnitud. En consecuencia, el riesgo sanitario asociado a la eventual infiltración de lixiviados se clasifica como bajo.

Complementariamente, el proyecto contempla diversas medidas de prevención, mitigación y seguimiento destinadas a evitar la infiltración de lixiviados, detectar oportunamente cualquier eventual afectación y establecer acciones correctivas cuando corresponda. Entre ellas se consideran sistemas de impermeabilización, captación y manejo de lixiviados, monitoreo continuo de aguas subterráneas y planes de contingencia.

Cabe señalar que la observación también se relaciona con la interpretación realizada por el Titular respecto de lo dispuesto en el artículo 10 del Decreto Supremo N.° 189/2005 del Ministerio de Salud, el cual establece que los rellenos sanitarios deben emplazarse a más de 600 metros de toda captación de agua existente y a más de 60 metros de cualquier curso o cuerpo de agua superficial. No obstante, la misma disposición permite solicitar a la autoridad sanitaria competente la aprobación de distancias inferiores cuando ello se encuentre debidamente fundamentado mediante un estudio de riesgos.

En este contexto, el Anexo 3-U de la Adenda Excepcional integra antecedentes geológicos, hidrogeológicos, geofísicos, geoquímicos, análisis de calidad de aguas, modelación numérica de flujo y transporte de contaminantes, así como la evaluación de escenarios conservadores de infiltración y falla de los sistemas de impermeabilización. Sobre la base de dichos antecedentes, el estudio concluye que no se prevén impactos significativos sobre la calidad ni sobre la disponibilidad de las aguas subterráneas asociadas a las captaciones evaluadas.

Finalmente, el Titular señala expresamente que, en virtud de los resultados obtenidos y conforme a lo dispuesto en el artículo 10 del D.S. N.° 189/2005, solicitará a la Secretaría Regional Ministerial de Salud la aprobación de distancias inferiores a las establecidas en la normativa, fundamentando dicha solicitud en los antecedentes técnicos desarrollados en el Anexo 3-U, "Estudio de Riesgo Sanitario de Captaciones de Aguas Subterráneas", de la Adenda Excepcional. Lo anterior corresponde a una solicitud que deberá ser evaluada y resuelta por la autoridad sanitaria competente en el marco de sus atribuciones.

Calidad de aguas subterráneas

Respecto de la calidad de aguas subterráneas, el proponente presentó durante el proceso de evaluación antecedentes técnicos que respaldan que se han considerado las medidas necesarias para evitar la afectación de la calidad de las aguas subterráneas.

El ADF se emplaza en una unidad volcánica de baja permeabilidad del cerro Quilipín; las captaciones cercanas se vinculan a la unidad acuífera Putagán Norte. El Anexo 3-U de la Adenda Excepcional evalúa la posible circulación por el macizo fracturado e incorpora escenarios accidentales de infiltración.

Asimismo, los suelos predominantes corresponden a materiales arcillosos de baja permeabilidad, lo que reduce significativamente el potencial de infiltración y percolación de contaminantes hacia el subsuelo.

El ADF contempla impermeabilización basal y de taludes y un sistema de captación y conducción de lixiviados hacia la PTL, según el diseño sanitario presentado para el relleno y el PAS 141 (Anexo 4-E de la Adenda Complementaria). Estos elementos se integran con el estudio hidrogeológico y el seguimiento del agua subterránea.

Presenta las formas de Manejo de lixiviados, sobre el recubrimiento basal se instalará un sistema de captación y conducción de lixiviados hacia una planta de tratamiento. Este sistema evita el escurrimiento libre de lixiviados sobre la superficie del relleno o los terrenos aledaños, descartándose la contaminación del suelo y de los cuerpos de agua cercanos.

Realiza una Evaluación hidrogeológica y análisis de las condiciones del área, el proyecto reconoce que el cerro Quilipín presenta procesos de meteorización y fracturamiento que podrían generar porosidad secundaria y favorecer localmente la circulación de aguas subterráneas. Considerando esta condición, el EIA incorporó una modelación hidrogeológica conservadora que representa el macizo rocoso como un medio fracturado.

El Anexo 3-U de la Adenda Excepcional analiza infiltración mediante HELP V4 y transporte mediante MODFLOW-NWT y MT3D-USGS, con un horizonte de 51 años que incluye operación, cierre y postcierre. Considera defectos y perforaciones en las capas de impermeabilización y utiliza compuestos nitrogenados y cloruros para representar el transporte bajo los escenarios evaluados.

Los compuestos nitrogenados modelados no alcanzan las diez captaciones identificadas. Para cloruros, representados como trazador conservativo, la pluma podría aproximarse al pozo N.° 3 al final del

horizonte de 51 años, con concentraciones modeladas de 0 a 5 mg/L. El estudio concluye un riesgo sanitario aceptable bajo las condiciones evaluadas.

Propone medidas de control y monitoreo, una vez iniciada la fase de operación, se realizará monitoreo de aguas subterráneas tanto en los pozos exigidos por el D.S. N°189/05 del MINSAL como en aquellos comprometidos por el proyecto.

Adicionalmente, como Compromiso Ambiental Voluntario, el titular implementará una red de monitoreo compuesta por 10 puntos de control, superando las exigencias mínimas de la normativa vigente. Los resultados obtenidos serán informados periódicamente a los sistemas de Agua Potable Rural (APR) de Putagán y Coironal.

En consecuencia, la preocupación por afectación de aguas subterráneas fue abordada mediante caracterización de captaciones, modelación de infiltración y transporte, impermeabilización, manejo de lixiviados y monitoreo. Estos antecedentes sustentan la conclusión del Anexo 3-U de la Adenda Excepcional sobre riesgo sanitario aceptable en las condiciones y horizonte evaluados y permiten responder respecto de las captaciones identificadas.

1416. Observante: Adriana Lozo Oro

Observación:

Hay efectos de los vientos que se producen por la formación de montes (cerros) que la empresa no ha tomado en cuenta,

Evaluación técnica de la observación:

La Dirección Regional del Maule del Servicio de Evaluación Ambiental considera pertinente la observación, en tanto aborda materias ambientales evaluadas durante el procedimiento. A continuación, se entrega la consideración correspondiente

Evaluación de riesgos para la salud de la población

Respecto de la salud de las personas, se indica que en relación al artículo 5° del Reglamento del SEIA, sobre si el proyecto genera o presenta riesgos para la salud de las personas, el proponente incorporó en la Evaluación del Proyecto la identificación, estimación, modelación y evaluación de las emisiones atmosféricas, gases, olores, ruido, residuos sólidos y residuos líquidos generados durante las fases de construcción, operación y cierre, considerando los receptores humanos presentes en el área de influencia, las condiciones de exposición potencial y las medidas de prevención, manejo, control operacional y contingencia comprometidas en el expediente ambiental.

Respecto de emisiones atmosféricas, el Proyecto evaluó material particulado respirable MP10 y MP2,5, así como gases asociados a combustión y operación de maquinaria, equipos y transporte, incluyendo NOx, SO2 y CO. La evaluación consideró las fuentes emisoras asociadas a movimiento de tierras, excavaciones, nivelación, compactación, circulación de vehículos, operación de maquinaria y tránsito por caminos internos y externos. Los resultados fueron analizados mediante modelación atmosférica y evaluación por receptor, considerando condiciones meteorológicas locales y receptores humanos cercanos. A partir de dichos antecedentes, se fundamentó en el estudio de especialidad, que no se identifican condiciones de exposición capaces de generar efectos adversos significativos sobre la salud de las personas.

El proyecto contempla aplicación de supresores de polvo en caminos internos, control de velocidad, mantención de vehículos y maquinaria y lavado de ruedas. El Anexo 1-H de la Adenda Excepcional precisa que se eliminó el uso de RIL tratado para humectación de caminos; su reutilización interna corresponde al lavado de ruedas.

En relación con olores, el Proyecto identificó las fuentes odorantes asociadas a la operación propia del relleno sanitario y desarrolló modelaciones de dispersión odorante, considerando escenarios representativos de funcionamiento, delimitación de isocurvas y receptores humanos presentes en el área de influencia. La evaluación consideró la descarga de residuos, operación del frente activo, manejo de residuos y generación de biogás, junto con medidas de control operacional, tales como cobertura operacional, manejo controlado de residuos, control del frente activo, control de biogás y medidas de contingencia frente a eventos operacionales específicos. Conforme a los resultados obtenidos, no se prevé una exposición de magnitud, frecuencia o duración que configure efectos adversos significativos sobre la salud de las personas.

Respecto del ruido, el expediente incorpora una línea de base de 28 receptores, modelaciones de las fuentes del recinto en seis puntos y evaluación del tránsito exterior, junto con un estudio específico de cuatro receptores asociados a GHPPI. El capítulo 7 de la Adenda Excepcional reconoce el aumento de

niveles de ruido en construcción, operación y cierre y lo califica como poco significativo. Por ello, la consideración de esta materia se refiere a los escenarios y receptores efectivamente evaluados.

En cuanto a residuos sólidos y líquidos, el Proyecto contempla sistemas de manejo, segregación, almacenamiento temporal, conducción, tratamiento y disposición, según corresponda a las categorías evaluadas en el expediente ambiental. Respecto de residuos líquidos y lixiviados, el diseño considera impermeabilización basal, captación, conducción, almacenamiento, tratamiento, monitoreo, control operacional y contingencias destinadas a evitar contacto o exposición directa de la población y prevenir afectaciones al entorno.

En consecuencia, la preocupación por la salud fue considerada mediante la identificación de fuentes de emisión, receptores, modelaciones, diseño sanitario y sistemas de manejo y seguimiento del proyecto. La SEREMI de Salud de la Región del Maule, mediante Ordinario N° 879, de 16 de octubre de 2026, se pronunció conforme sobre la Adenda Excepcional. Los antecedentes y controles descritos constituyen el fundamento de la respuesta, en los términos del artículo 5 del Reglamento del SEIA.

Emisiones atmosféricas y calidad del aire

Respecto de la Calidad del aire en el área del proyecto, actualmente las concentraciones de MP2,5 superan la norma en todos los períodos analizados, siendo el período 2017-2019 el de mayor concentración (29,0 $\mu g/m^3$). Las comunas de Villa Alegre y Yerbas Buenas se encuentran declaradas zonas saturadas por MP2,5 (promedio anual y 24 horas), condición bajo la cual se desarrollará el proyecto. Asimismo, la estación de monitoreo de Linares registra superación de la norma para MP2,5, aunque no dispone de datos para MP10 ni para gases (NO_2, SO_2 y CO).

Para evaluar las emisiones del proyecto, se utilizó el modelo de dispersión atmosférica WRF/CALPUFF, considerando receptores de área y puntos habitados cercanos. Se modelaron emisiones de MP10, MP2,5 y gases, concluyéndose que las concentraciones proyectadas son muy bajas, se concentran principalmente dentro del área del proyecto y no generan aportes significativos en las zonas pobladas cercanas.

Los resultados muestran que el proyecto no altera de manera relevante la calidad del aire existente, estimándose incluso un aumento de 0,00% en la concentración promedio de 24 horas de MP2,5 en la estación Linares. Conforme a los criterios vigentes del SEIA para zonas saturadas, se descarta que las emisiones del proyecto generen riesgos significativos para la salud de la población o efectos adversos por exposición a MP2,5.

Si bien el proyecto se emplaza en una zona declarada saturada por MP2,5 mediante el D.S. N° 7/2021 del MMA, actualmente no existe un Plan de Descontaminación Atmosférica (PDA) vigente que exija compensación de emisiones. No obstante, se implementarán medidas de control como:

- Mantención periódica de vehículos y maquinaria.
- Revisión técnica vigente de todos los equipos.
- Aplicación de supresores de polvo en caminos interiores.
- Limitación de velocidad a 30 km/h.
- Uso de vehículos y maquinaria con estándar EURO V.

Las emisiones asociadas a las fases de construcción, operación y cierre son de magnitud reducida y no constituyen un aumento significativo respecto de las concentraciones actuales, por lo que el proyecto no generaría impactos relevantes sobre la calidad del aire ni sobre la salud y calidad de vida de la población.

Antecedentes meteorológicos utilizados en la evaluación

Respecto de la representatividad y validez de los datos meteorológicos utilizados para las modelaciones tanto de la calidad del aire como para la dispersión de olores deben tener suficiente representatividad para poder ser utilizados.

La selección de estaciones meteorológicas para validar un modelo atmosférico considera su localización y la calidad, continuidad, trazabilidad y aptitud de sus registros para estudios de calidad del aire y dispersión atmosférica. El objetivo de la validación meteorológica es verificar la capacidad del modelo para reproducir adecuadamente las condiciones observadas, utilizando estaciones de referencia que cuenten con estándares adecuados de medición y control de calidad.

La representatividad meteorológica se analiza mediante la localización y condiciones de medición de las estaciones y la validación del modelo. La comparación entre registros de temperatura considera el período de medición y el estadístico utilizado, distinguiendo máximas puntuales y valores resumidos de las series. Por ello, la respuesta se sustenta en la meteorología utilizada en la modelación actualizada y en su validación, considerando temperatura, viento y demás variables de dispersión.

La estación La Florida, perteneciente al sistema SINCA, dispone de instrumental y procedimientos de control orientados al monitoreo de calidad del aire, lo que proporciona registros con condiciones de medición y trazabilidad adecuadas para la validación de modelos atmosféricos. En cambio, Santa Amada pertenece a la red agrometeorológica del INIA, cuyo objetivo principal es apoyar aplicaciones agrícolas y agroambientales. Si bien sus datos son válidos para dichos fines, sus características de medición deben evaluarse específicamente antes de utilizarlas como referencia para modelación de dispersión atmosférica.

Para fortalecer la evaluación meteorológica, se actualizó la modelación utilizando meteorología WRF-MMIF del año 2025, considerado el período más desfavorable, y se validó el desempeño del modelo mediante la comparación con diversas estaciones de referencia (La Florida, Linares, Escuela de Artillería y Miraflores). De esta manera, la evaluación no depende de una única estación, sino de un conjunto de observaciones independientes que permiten verificar de forma más robusta la capacidad del modelo para reproducir las variables meteorológicas relevantes.

Los resultados muestran que la modelación WRF reproduce adecuadamente los principales patrones meteorológicos del área de estudio, incluyendo el ciclo diario y estacional de temperatura, viento, precipitaciones y altura de la capa de mezcla. Asimismo, las evaluaciones estadísticas realizadas con las estaciones disponibles presentan indicadores de desempeño consistentes con los criterios establecidos en la Guía para el Uso de Modelos de Calidad del Aire en el SEIA. Aunque se observan diferencias menores, principalmente una tendencia a sobreestimar la velocidad del viento y una menor dispersión direccional respecto de las observaciones, estas se encuentran dentro de rangos aceptables y no afectan la capacidad del modelo para caracterizar las condiciones atmosféricas del área del proyecto.

Los resultados de la evaluación estadística se realizaron con las estaciones Linares, Florida y Escuela de Artillería que tenían registros disponibles suficientes dentro del dominio de modelación, los estadísticos muestran que la modelación meteorológica reproduce adecuadamente el comportamiento observado de las variables analizadas en los distintos puntos del dominio. Para la velocidad del viento, las estaciones

Linares y Florida presentaron correlaciones lineales de 0,64 y 0,66, respectivamente, cumpliendo el valor recomendado por la "Guía para el uso de modelos de calidad del aire en el SEIA" (SEA, 2023), mientras que la estación Escuela Artillería Linares obtuvo una correlación de 0,60, situándose en el límite del rango de referencia. En las tres estaciones, los valores de BIAS, MAE y RMSE se mantuvieron dentro de los rangos recomendados, con errores medios absolutos entre 1,35 y 1,59 m/s y valores de RMSE entre 1,67 y 1,93 m/s. Respecto de la temperatura, las estaciones Escuela Artillería Linares y Florida alcanzaron una correlación de 0,96 y un coeficiente de determinación de 0,92, evidenciando una alta concordancia entre los valores modelados y observados dentro de los criterios recomendados por la "Guía para el uso de modelos de calidad del aire en el SEIA" (SEA, 2023), reflejando un desempeño adecuado del modelo para representar esta variable. (Anexo 3-B de la Adenda Excepcional).

La modelación WRF presenta un desempeño satisfactorio para caracterizar las condiciones meteorológicas del área de emplazamiento del Proyecto y del punto de verificación disponible. El modelo reproduce adecuadamente la estacionalidad y el ciclo diario de la temperatura, representa la estructura temporal principal del viento y permite describir el régimen de precipitación y el desarrollo de la capa de mezcla. Las diferencias identificadas, principalmente la sobreestimación de la velocidad del viento, la ligera sobreestimación de la temperatura en determinados periodos horarios y la menor dispersión de las direcciones modeladas, deben ser consideradas al interpretar los resultados posteriores de la modelación de dispersión atmosférica.

Evaluación de efectos sobre los recursos naturales renovables

Respecto de la eventual generación de efectos adversos significativos sobre los recursos naturales renovables, en los términos del artículo 11 letra b) de la Ley N°19.300 y del artículo 6 del D.S. N°40/2012 del Ministerio del Medio Ambiente, el Proyecto evaluó los potenciales impactos sobre los componentes flora, vegetación, fauna terrestre, suelo, recursos hídricos, aire y ecosistemas asociados, considerando las fases de construcción, operación y cierre.

Con relación al área de influencia y los ecosistemas terrestres y en respuesta a las observaciones formuladas sobre la delimitación del área de influencia, el titular complementó su fundamentación incorporando el análisis de los principales mecanismos de impacto sobre los ecosistemas, incluyendo la pérdida y alteración de hábitat, la fragmentación y conectividad biológica, el funcionamiento ecosistémico, la perturbación y desplazamiento de fauna, los efectos por ruido, iluminación y tránsito de maquinaria, la afectación potencial de especies de baja movilidad, y los servicios ecosistémicos y uso recreativo del territorio.

La delimitación del área de influencia se definió considerando las obras y acciones del Proyecto, las unidades vegetacionales presentes, los hábitats identificados para fauna terrestre y la distribución espacial de las especies registradas durante las campañas de terreno realizadas en primavera, verano, otoño e invierno.

Por lo que el titular muestra que la intervención directa se concentra en superficies acotadas del predio, mientras que el entorno mantiene extensas áreas con continuidad de hábitat y cobertura vegetal que permiten el desplazamiento y utilización del territorio por parte de la fauna presente.

Pasando al detalle de Flora y vegetación, respecto de la vegetación, se determinó que las formaciones presentes corresponden principalmente a comunidades esclerófilas con distintos grados de intervención humana producto de actividades agropecuarias, extracción de leña y pastoreo.

La corta y reposición de vegetación se describen en los antecedentes del PAS 148 (Anexo 4-H de la Adenda Excepcional). La reforestación sectorial se distingue de las medidas de mitigación, reparación y compensación de impactos significativos establecidas en el capítulo 8 de la Adenda Excepcional.

Por lo que el titular señala que la composición y estructura general de la vegetación presente en el área de influencia no experimentará una alteración significativa que comprometa su permanencia a largo plazo.

En fauna, el capítulo 7 de la Adenda Excepcional identifica la pérdida de hábitat COFT-1 durante construcción y OFT-1 durante operación, ambas calificadas como significativas. El capítulo 8 de la Adenda Excepcional presenta las medidas de mitigación MMF-1, rehabilitación de 0,85 ha, y MMF-2, construcción de refugios para fauna nativa.

Durante las campañas de caracterización fueron registrados mamíferos, aves, reptiles y anfibios, incluyendo especies endémicas y especies clasificadas como "Casi Amenazadas". No obstante, no se registraron especies clasificadas en categorías "En Peligro Crítico", "En Peligro" o "Vulnerable" dentro del área de intervención directa.

Considerando las exigencias formuladas durante la evaluación ambiental, el titular complementó las medidas de protección y seguimiento mediante un Programa de Protección y Monitoreo de Fauna que incorpora compromisos verificables, indicadores de seguimiento, metodologías de monitoreo, frecuencia de ejecución y medidas correctivas.

Entre las medidas comprometidas destacan:

- Monitoreo mediante transectos, búsqueda activa, estaciones de observación y cámaras trampa.
- Registro georreferenciado de ejemplares, refugios, madrigueras, huellas y otros indicios.
- Control de velocidad de vehículos al interior del proyecto.
- Capacitación ambiental obligatoria para trabajadores.
- Prohibición de caza, captura, alimentación o perturbación de fauna silvestre.
- Control de iluminación nocturna en sectores sensibles.
- Protección de especies de baja movilidad mediante medidas de rescate y relocalización cuando corresponda.

Asimismo, se establecieron criterios de activación de medidas correctivas frente a eventos tales como atropellos, afectación directa de ejemplares, alteración de refugios o incumplimiento de medidas operacionales.

Respecto del recurso suelo, se mostró que predominan unidades de capacidad de uso IV y VII, correspondientes a terrenos con limitaciones para el desarrollo de actividades agrícolas intensivas.

Los análisis efectuados muestran bajos niveles de erosión potencial y descartan procesos erosivos significativos asociados a la ejecución del Proyecto.

Las interacciones hídricas consideradas comprenden el atravieso de la Quebrada Sin Nombre 1 por el camino, la intervención de la Quebrada Sin Nombre 2 por el dique y las descargas de aguas lluvias y RIL tratado al canal Derrame Cruchaga. Estas obras están descritas separadamente en los anexos 4-I-1 a 4-I-4 de la Adenda Excepcional.

Respecto de emisiones atmosféricas, olores y perturbaciones operacionales, la evaluación consideró los efectos del ruido, tránsito de maquinaria, iluminación nocturna y otras actividades propias de la construcción y operación.

Los antecedentes de modelación concluyen que los efectos se mantienen acotados al entorno próximo del proyecto y que no se producirían alteraciones relevantes respecto de las condiciones de línea de base consideradas en la evaluación.

Adicionalmente, se incorporan medidas operacionales destinadas a reducir potenciales perturbaciones sobre la fauna y los ecosistemas circundantes, incluyendo gestión de residuos, control de iluminación y restricciones operacionales en sectores sensibles.

De acuerdo con los antecedentes técnicos presentados, el Proyecto incorpora medidas de prevención, mitigación, seguimiento y control para los componentes flora, vegetación, fauna, suelo, recursos hídricos y aire.

La evaluación reconoce la existencia de una pérdida de hábitat asociada a las superficies de intervención del Proyecto, incluyendo las áreas destinadas a infraestructura y la Zona de Acopio de Material de Excavación. Asimismo, se identifican efectos de perturbación, modificación y pérdida de hábitat para fauna terrestre que fueron considerados en la evaluación ambiental.

La existencia de efectos adversos significativos sobre el componente fauna constituye una de las circunstancias que fundamentan el ingreso del Proyecto mediante un Estudio de Impacto Ambiental (EIA), en conformidad con el artículo 11 letra b) de la Ley N°19.300 y el artículo 6 del D.S. N°40/2012.

El titular presenta que, mediante la implementación de las medidas de protección, rescate, relocalización, monitoreo y seguimiento comprometidas, los efectos identificados sobre los recursos naturales renovables pueden ser adecuadamente gestionados durante las fases de construcción, operación y cierre del Proyecto.

1417. Observante: Gino Girardi Tettamanti

Observación:

Influye mucho para el bienestar y el medio ambiente de nuestros hijos.

Evaluación técnica de la observación:

La Dirección Regional del Maule del Servicio de Evaluación Ambiental considera pertinente la observación, en tanto aborda materias ambientales evaluadas durante el procedimiento. A continuación, se entrega la consideración correspondiente

Evaluación de riesgos para la salud de la población

Respecto de la salud de las personas, se indica que en relación al artículo 5° del Reglamento del SEIA, sobre si el proyecto genera o presenta riesgos para la salud de las personas, el proponente incorporó en la Evaluación del Proyecto la identificación, estimación, modelación y evaluación de las emisiones atmosféricas, gases, olores, ruido, residuos sólidos y residuos líquidos generados durante las fases de construcción, operación y cierre, considerando los receptores humanos presentes en el área de influencia, las condiciones de exposición potencial y las medidas de prevención, manejo, control operacional y contingencia comprometidas en el expediente ambiental.

Respecto de emisiones atmosféricas, el Proyecto evaluó material particulado respirable MP10 y MP2,5, así como gases asociados a combustión y operación de maquinaria, equipos y transporte, incluyendo NOx, SO2 y CO. La evaluación consideró las fuentes emisoras asociadas a movimiento de tierras, excavaciones, nivelación, compactación, circulación de vehículos, operación de maquinaria y tránsito por caminos internos y externos. Los resultados fueron analizados mediante modelación atmosférica y evaluación por receptor, considerando condiciones meteorológicas locales y receptores humanos cercanos. A partir de dichos antecedentes, se fundamentó en el estudio de especialidad, que no se identifican condiciones de exposición capaces de generar efectos adversos significativos sobre la salud de las personas.

El proyecto contempla aplicación de supresores de polvo en caminos internos, control de velocidad, mantención de vehículos y maquinaria y lavado de ruedas. El Anexo 1-H de la Adenda Excepcional precisa que se eliminó el uso de RIL tratado para humectación de caminos; su reutilización interna corresponde al lavado de ruedas.

En relación con olores, el Proyecto identificó las fuentes odorantes asociadas a la operación propia del relleno sanitario y desarrolló modelaciones de dispersión odorante, considerando escenarios representativos de funcionamiento, delimitación de isocurvas y receptores humanos presentes en el área de influencia. La evaluación consideró la descarga de residuos, operación del frente activo, manejo de residuos y generación de biogás, junto con medidas de control operacional, tales como cobertura operacional, manejo controlado de residuos, control del frente activo, control de biogás y medidas de contingencia frente a eventos operacionales específicos. Conforme a los resultados obtenidos, no se prevé una exposición de magnitud, frecuencia o duración que configure efectos adversos significativos sobre la salud de las personas.

Respecto del ruido, el expediente incorpora una línea de base de 28 receptores, modelaciones de las fuentes del recinto en seis puntos y evaluación del tránsito exterior, junto con un estudio específico de cuatro receptores asociados a GHPPI. El capítulo 7 de la Adenda Excepcional reconoce el aumento de niveles de ruido en construcción, operación y cierre y lo califica como poco significativo. Por ello, la consideración de esta materia se refiere a los escenarios y receptores efectivamente evaluados.

En cuanto a residuos sólidos y líquidos, el Proyecto contempla sistemas de manejo, segregación, almacenamiento temporal, conducción, tratamiento y disposición, según corresponda a las categorías evaluadas en el expediente ambiental. Respecto de residuos líquidos y lixiviados, el diseño considera impermeabilización basal, captación, conducción, almacenamiento, tratamiento, monitoreo, control operacional y contingencias destinadas a evitar contacto o exposición directa de la población y prevenir afectaciones al entorno.

En consecuencia, la preocupación por la salud fue considerada mediante la identificación de fuentes de emisión, receptores, modelaciones, diseño sanitario y sistemas de manejo y seguimiento del proyecto. La SEREMI de Salud de la Región del Maule, mediante Ordinario N° 879, de 16 de octubre de 2026, se pronunció conforme sobre la Adenda Excepcional. Los antecedentes y controles descritos constituyen el fundamento de la respuesta, en los términos del artículo 5 del Reglamento del SEIA.

Evaluación de efectos sobre los recursos naturales renovables

Respecto de la eventual generación de efectos adversos significativos sobre los recursos naturales renovables, en los términos del artículo 11 letra b) de la Ley N°19.300 y del artículo 6 del D.S. N°40/2012 del Ministerio del Medio Ambiente, el Proyecto evaluó los potenciales impactos sobre los componentes flora, vegetación, fauna terrestre, suelo, recursos hídricos, aire y ecosistemas asociados, considerando las fases de construcción, operación y cierre.

Con relación al área de influencia y los ecosistemas terrestres y en respuesta a las observaciones formuladas sobre la delimitación del área de influencia, el titular complementó su fundamentación incorporando el análisis de los principales mecanismos de impacto sobre los ecosistemas, incluyendo la pérdida y alteración de hábitat, la fragmentación y conectividad biológica, el funcionamiento ecosistémico, la perturbación y desplazamiento de fauna, los efectos por ruido, iluminación y tránsito de maquinaria, la afectación potencial de especies de baja movilidad, y los servicios ecosistémicos y uso recreativo del territorio.

La delimitación del área de influencia se definió considerando las obras y acciones del Proyecto, las unidades vegetacionales presentes, los hábitats identificados para fauna terrestre y la distribución espacial de las especies registradas durante las campañas de terreno realizadas en primavera, verano, otoño e invierno.

Por lo que el titular muestra que la intervención directa se concentra en superficies acotadas del predio, mientras que el entorno mantiene extensas áreas con continuidad de hábitat y cobertura vegetal que permiten el desplazamiento y utilización del territorio por parte de la fauna presente.

Pasando al detalle de Flora y vegetación, respecto de la vegetación, se determinó que las formaciones presentes corresponden principalmente a comunidades esclerófilas con distintos grados de intervención humana producto de actividades agropecuarias, extracción de leña y pastoreo.

La corta y reposición de vegetación se describen en los antecedentes del PAS 148 (Anexo 4-H de la Adenda Excepcional). La reforestación sectorial se distingue de las medidas de mitigación, reparación y compensación de impactos significativos establecidas en el capítulo 8 de la Adenda Excepcional.

Por lo que el titular señala que la composición y estructura general de la vegetación presente en el área de influencia no experimentará una alteración significativa que comprometa su permanencia a largo plazo.

En fauna, el capítulo 7 de la Adenda Excepcional identifica la pérdida de hábitat COFT-1 durante construcción y OFT-1 durante operación, ambas calificadas como significativas. El capítulo 8 de la Adenda Excepcional presenta las medidas de mitigación MMF-1, rehabilitación de 0,85 ha, y MMF-2, construcción de refugios para fauna nativa.

Durante las campañas de caracterización fueron registrados mamíferos, aves, reptiles y anfibios, incluyendo especies endémicas y especies clasificadas como "Casi Amenazadas". No obstante, no se registraron especies clasificadas en categorías "En Peligro Crítico", "En Peligro" o "Vulnerable" dentro del área de intervención directa.

Considerando las exigencias formuladas durante la evaluación ambiental, el titular complementó las medidas de protección y seguimiento mediante un Programa de Protección y Monitoreo de Fauna que incorpora compromisos verificables, indicadores de seguimiento, metodologías de monitoreo, frecuencia de ejecución y medidas correctivas.

Entre las medidas comprometidas destacan:

- Monitoreo mediante transectos, búsqueda activa, estaciones de observación y cámaras trampa.
- Registro georreferenciado de ejemplares, refugios, madrigueras, huellas y otros indicios.
- Control de velocidad de vehículos al interior del proyecto.
- Capacitación ambiental obligatoria para trabajadores.
- Prohibición de caza, captura, alimentación o perturbación de fauna silvestre.
- Control de iluminación nocturna en sectores sensibles.
- Protección de especies de baja movilidad mediante medidas de rescate y relocalización cuando corresponda.

Asimismo, se establecieron criterios de activación de medidas correctivas frente a eventos tales como atropellos, afectación directa de ejemplares, alteración de refugios o incumplimiento de medidas operacionales.

Respecto del recurso suelo, se mostró que predominan unidades de capacidad de uso IV y VII, correspondientes a terrenos con limitaciones para el desarrollo de actividades agrícolas intensivas.

Los análisis efectuados muestran bajos niveles de erosión potencial y descartan procesos erosivos significativos asociados a la ejecución del Proyecto.

Las interacciones hídricas consideradas comprenden el atravieso de la Quebrada Sin Nombre 1 por el camino, la intervención de la Quebrada Sin Nombre 2 por el dique y las descargas de aguas lluvias y RIL tratado al canal Derrame Cruchaga. Estas obras están descritas separadamente en los anexos 4-I-1 a 4-I-4 de la Adenda Excepcional.

Respecto de emisiones atmosféricas, olores y perturbaciones operacionales, la evaluación consideró los efectos del ruido, tránsito de maquinaria, iluminación nocturna y otras actividades propias de la construcción y operación.

Los antecedentes de modelación concluyen que los efectos se mantienen acotados al entorno próximo del proyecto y que no se producirían alteraciones relevantes respecto de las condiciones de línea de base consideradas en la evaluación.

Adicionalmente, se incorporan medidas operacionales destinadas a reducir potenciales perturbaciones sobre la fauna y los ecosistemas circundantes, incluyendo gestión de residuos, control de iluminación y restricciones operacionales en sectores sensibles.

De acuerdo con los antecedentes técnicos presentados, el Proyecto incorpora medidas de prevención, mitigación, seguimiento y control para los componentes flora, vegetación, fauna, suelo, recursos hídricos y aire.

La evaluación reconoce la existencia de una pérdida de hábitat asociada a las superficies de intervención del Proyecto, incluyendo las áreas destinadas a infraestructura y la Zona de Acopio de Material de Excavación. Asimismo, se identifican efectos de perturbación, modificación y pérdida de hábitat para fauna terrestre que fueron considerados en la evaluación ambiental.

La existencia de efectos adversos significativos sobre el componente fauna constituye una de las circunstancias que fundamentan el ingreso del Proyecto mediante un Estudio de Impacto Ambiental (EIA), en conformidad con el artículo 11 letra b) de la Ley N°19.300 y el artículo 6 del D.S. N°40/2012.

El titular presenta que, mediante la implementación de las medidas de protección, rescate, relocalización, monitoreo y seguimiento comprometidas, los efectos identificados sobre los recursos naturales renovables pueden ser adecuadamente gestionados durante las fases de construcción, operación y cierre del Proyecto.

1418. Observante: Sabina Matus Peterson

Observación:

No al relleno sanitario la empresa tiene varios reclamos y negligencias de como opera, paga multas y sigue incumpliendo afecta nuestra calidad de vida, foco de infecciones para nuestro pueblo, malos olores, el agua es escasa y quieren seguir contaminándola.

Evaluación técnica de la observación:

La Dirección Regional del Maule del Servicio de Evaluación Ambiental considera pertinente la observación, en tanto aborda materias ambientales evaluadas durante el procedimiento. A continuación, se entrega la consideración correspondiente

Procedimiento de evaluación ambiental y competencias de los organismos

Respecto de los procedimientos de la evaluación ambiental se indica que la Ley N°19.300 establece que el SEA es el órgano encargado de determinar si el impacto ambiental de una actividad o proyecto se ajusta a la normativa vigente. Para ello, el Reglamento del Sistema de Evaluación de Impacto Ambiental (SEIA) (D.S. N° 40/2012) exige que el titular acompañe todos los antecedentes que permitan evaluar dichos impactos y su significancia, así como el cumplimiento de las normas ambientales aplicables (artículo 18 D.S. N° 40/2012). Durante el proceso de evaluación, el SEA puede emitir Informes Consolidados de Solicitud de Aclaraciones, Rectificaciones o Ampliaciones (artículos 38 y 41), los cuales son respondidos mediante Adendas por el Titular (artículos 39 y 42 D.S. N° 40/2012). Asimismo, participan los órganos de la Administración del Estado (artículos 40 y 43 D.S. N° 40/2012), quienes deben pronunciarse sobre la suficiencia de las respuestas y la adecuada consideración de las observaciones ciudadanas.

Finalmente, el SEA elabora el Informe Consolidado de Evaluación (artículo 44 D.S. N° 40/2012), que sistematiza el proceso y contiene la recomendación fundada de aprobación o rechazo del proyecto. Dicho informe es la base para que la Comisión de Evaluación emita la Resolución de Calificación Ambiental (RCA), la cual certifica que el proyecto cumple con la normativa ambiental y que se han considerado los efectos señalados en el artículo 11 de la Ley, proponiendo medidas de mitigación, reparación y compensación apropiadas (artículo 62 D.S. N° 40/2012).

En caso de obtener una RCA favorable, el Titular debe cumplir estrictamente con las condiciones establecidas en ella durante todas las fases del proyecto (artículo 71 D.S. N° 40/2012). Si durante la ejecución se verifican cambios sustantivos en las variables evaluadas o surgen impactos no previstos, la RCA podrá ser revisada por el SEA, de oficio o a petición de parte (artículo 74 D.S. N° 40/2012).

Por último, la fiscalización del cumplimiento permanente de las normas y condiciones aprobadas corresponde a la Superintendencia del Medio Ambiente (SMA), conforme al artículo 64 de la Ley N°19.300.

En síntesis, el Proyecto al someterse al Sistema de Evaluación de Impacto Ambiental (SEIA), incurre en un procedimiento mediante el cual la autoridad competente verifica el cumplimiento de la normativa ambiental aplicable y evalúa los impactos ambientales asociados a la iniciativa. En este contexto, una eventual Resolución de Calificación Ambiental favorable certificará que el Proyecto cumple con la normativa ambiental vigente y que se han considerado los efectos, características y circunstancias establecidos en el artículo 11 de la Ley N° 19.300, junto con las medidas necesarias para hacerse cargo de ellos. Cabe señalar que todo el procedimiento antes descrito, junto con los antecedentes y documentos

que lo respaldan, se encuentra íntegramente disponible en el expediente de evaluación electrónico del proyecto.

Evaluación de riesgos para la salud de la población

Respecto de la salud de las personas, se indica que en relación al artículo 5° del Reglamento del SEIA, sobre si el proyecto genera o presenta riesgos para la salud de las personas, el proponente incorporó en la Evaluación del Proyecto la identificación, estimación, modelación y evaluación de las emisiones atmosféricas, gases, olores, ruido, residuos sólidos y residuos líquidos generados durante las fases de construcción, operación y cierre, considerando los receptores humanos presentes en el área de influencia, las condiciones de exposición potencial y las medidas de prevención, manejo, control operacional y contingencia comprometidas en el expediente ambiental.

Respecto de emisiones atmosféricas, el Proyecto evaluó material particulado respirable MP10 y MP2,5, así como gases asociados a combustión y operación de maquinaria, equipos y transporte, incluyendo NOx, SO2 y CO. La evaluación consideró las fuentes emisoras asociadas a movimiento de tierras, excavaciones, nivelación, compactación, circulación de vehículos, operación de maquinaria y tránsito por caminos internos y externos. Los resultados fueron analizados mediante modelación atmosférica y evaluación por receptor, considerando condiciones meteorológicas locales y receptores humanos cercanos. A partir de dichos antecedentes, se fundamentó en el estudio de especialidad, que no se identifican condiciones de exposición capaces de generar efectos adversos significativos sobre la salud de las personas.

El proyecto contempla aplicación de supresores de polvo en caminos internos, control de velocidad, mantención de vehículos y maquinaria y lavado de ruedas. El Anexo 1-H de la Adenda Excepcional precisa que se eliminó el uso de RIL tratado para humectación de caminos; su reutilización interna corresponde al lavado de ruedas.

En relación con olores, el Proyecto identificó las fuentes odorantes asociadas a la operación propia del relleno sanitario y desarrolló modelaciones de dispersión odorante, considerando escenarios representativos de funcionamiento, delimitación de isocurvas y receptores humanos presentes en el área de influencia. La evaluación consideró la descarga de residuos, operación del frente activo, manejo de residuos y generación de biogás, junto con medidas de control operacional, tales como cobertura operacional, manejo controlado de residuos, control del frente activo, control de biogás y medidas de contingencia frente a eventos operacionales específicos. Conforme a los resultados obtenidos, no se prevé una exposición de magnitud, frecuencia o duración que configure efectos adversos significativos sobre la salud de las personas.

Respecto del ruido, el expediente incorpora una línea de base de 28 receptores, modelaciones de las fuentes del recinto en seis puntos y evaluación del tránsito exterior, junto con un estudio específico de cuatro receptores asociados a GHPPI. El capítulo 7 de la Adenda Excepcional reconoce el aumento de niveles de ruido en construcción, operación y cierre y lo califica como poco significativo. Por ello, la consideración de esta materia se refiere a los escenarios y receptores efectivamente evaluados.

En cuanto a residuos sólidos y líquidos, el Proyecto contempla sistemas de manejo, segregación, almacenamiento temporal, conducción, tratamiento y disposición, según corresponda a las categorías evaluadas en el expediente ambiental. Respecto de residuos líquidos y lixiviados, el diseño considera impermeabilización basal, captación, conducción, almacenamiento, tratamiento, monitoreo, control operacional y contingencias destinadas a evitar contacto o exposición directa de la población y prevenir afectaciones al entorno.

En consecuencia, la preocupación por la salud fue considerada mediante la identificación de fuentes de emisión, receptores, modelaciones, diseño sanitario y sistemas de manejo y seguimiento del proyecto. La SEREMI de Salud de la Región del Maule, mediante Ordinario N° 879, de 16 de octubre de 2026, se pronunció conforme sobre la Adenda Excepcional. Los antecedentes y controles descritos constituyen el fundamento de la respuesta, en los términos del artículo 5 del Reglamento del SEIA.

Emisiones atmosféricas y calidad del aire

Respecto de la Calidad del aire en el área del proyecto, actualmente las concentraciones de MP2,5 superan la norma en todos los períodos analizados, siendo el período 2017-2019 el de mayor concentración (29,0 $\mu g/m^3$). Las comunas de Villa Alegre y Yerbas Buenas se encuentran declaradas zonas saturadas por MP2,5 (promedio anual y 24 horas), condición bajo la cual se desarrollará el proyecto. Asimismo, la estación de monitoreo de Linares registra superación de la norma para MP2,5, aunque no dispone de datos para MP10 ni para gases (NO_2, SO_2 y CO).

Para evaluar las emisiones del proyecto, se utilizó el modelo de dispersión atmosférica WRF/CALPUFF, considerando receptores de área y puntos habitados cercanos. Se modelaron emisiones de MP10, MP2,5 y gases, concluyéndose que las concentraciones proyectadas son muy bajas, se concentran principalmente dentro del área del proyecto y no generan aportes significativos en las zonas pobladas cercanas.

Los resultados muestran que el proyecto no altera de manera relevante la calidad del aire existente, estimándose incluso un aumento de 0,00% en la concentración promedio de 24 horas de MP2,5 en la estación Linares. Conforme a los criterios vigentes del SEIA para zonas saturadas, se descarta que las emisiones del proyecto generen riesgos significativos para la salud de la población o efectos adversos por exposición a MP2,5.

Si bien el proyecto se emplaza en una zona declarada saturada por MP2,5 mediante el D.S. N° 7/2021 del MMA, actualmente no existe un Plan de Descontaminación Atmosférica (PDA) vigente que exija compensación de emisiones. No obstante, se implementarán medidas de control como:

- Mantención periódica de vehículos y maquinaria.
- Revisión técnica vigente de todos los equipos.
- Aplicación de supresores de polvo en caminos interiores.
- Limitación de velocidad a 30 km/h.
- Uso de vehículos y maquinaria con estándar EURO V.

Las emisiones asociadas a las fases de construcción, operación y cierre son de magnitud reducida y no constituyen un aumento significativo respecto de las concentraciones actuales, por lo que el proyecto no generaría impactos relevantes sobre la calidad del aire ni sobre la salud y calidad de vida de la población.

Emisiones de olores y medidas de control

Para evaluar el impacto de los olores en el área del proyecto el titular inicialmente levantó una línea de base, es decir realizó mediciones en terreno para evaluar la presencia de posibles fuentes de olores que pudiesen haber existido antes de la instalación del relleno sanitario.

Para establecer la línea de base odorante del área del proyecto Centro de Manejo de Residuos Piedra Larga, se realizaron mediciones en 12 puntos alrededor del predio, sin detectarse focos ni percepciones de olor durante las campañas efectuadas.

Posteriormente se realizaron modelaciones, en las que se simuló la existencia del relleno sanitario y su operación. La evaluación de impactos odorantes se realizó mediante modelación, utilizando factores de emisión de referencia provenientes de instalaciones similares. Se identificaron y modelaron las principales fuentes potenciales de olor asociadas a la operación del proyecto, estimándose una Tasa de Emisión de Olor (TEO) total de 65.176,62 ouE/s bajo el escenario operacional más desfavorable.

El Anexo 3-C-1 de la Adenda Excepcional, informa un área de influencia odorante de aproximadamente 252 ha para CP98-1h = 1 ouE/m³, sin alcanzar ninguno de los 57 receptores evaluados. Para el criterio de evaluación de referencia CP98-1h = 3 ouE/m³, la isocurva abarca aproximadamente 60 ha. El primer valor delimita el área de influencia modelada y el segundo corresponde al criterio de evaluación adoptado.

La tabla 23 del estudio actualizado informa concentraciones inferiores a 1 ouE/m³ en percentil 98 en los 57 receptores. En percentil 99,5 algunos puntos alcanzan valores de hasta 2 ouE/m³. En los términos y escenarios del estudio, los receptores no superan el criterio de referencia de 3 ouE/m³.

Adicionalmente, el proyecto contempla un Plan de Gestión Odorante (PGO) que incluye diagnóstico de fuentes, implementación de buenas prácticas operacionales y mejores técnicas disponibles, seguimiento y control permanente, y un plan de contingencias para eventuales episodios de olor.

En consecuencia, la preocupación por olores fue abordada mediante la modelación actualizada de fuentes y receptores y el Plan de Gestión Odorante. Este último contempla seguimiento, contingencias y un procedimiento de reclamos con respuesta formal en un máximo de siete días hábiles desde su recepción. Los resultados sustentan la conclusión del estudio sobre ausencia de efectos significativos por olor en los receptores evaluados, bajo las condiciones operacionales modeladas.

Calidad del agua y protección de quebradas

Respecto a la preocupación por la afectación a aguas y en particular por las quebradas, se indica que de acuerdo con los antecedentes presentados, la construcción de la obra de atravieso considera medidas preventivas orientadas a resguardar la calidad de las aguas, entre ellas la ejecución preferente de las obras en seco, la prohibición de almacenamiento de materiales en el cauce o sus riberas, la revisión permanente del estado mecánico de la maquinaria, el registro fotográfico diario de las condiciones del escurrimiento y la implementación de medidas correctivas ante eventuales incrementos de turbidez u otras alteraciones atribuibles a las faenas.

Asimismo, se contempla un programa de monitoreo aguas arriba y aguas abajo de la intervención, basado en parámetros de la NCh 1333, incluyendo un monitoreo previo para establecer la condición basal de calidad de aguas.

Adicionalmente, el proyecto incorpora medidas de diseño destinadas a prevenir afectaciones sobre aguas superficiales y subterráneas derivadas de la operación del relleno sanitario. Entre estas se consideran sistemas de impermeabilización basal, captación y conducción de lixiviados, planta de tratamiento de lixiviados, monitoreo de aguas subterráneas conforme al D.S. N°189/2005 y planes de contingencia para eventuales fallas de los sistemas de manejo.

El efluente de la PTL contempla reutilización en la plataforma de lavado de ruedas y descarga al canal Derrame Cruchaga. El Anexo 1-H de la Adenda Excepcional estima una descarga promedio de 8,01 m³/día y máxima de 15,42 m³/día, e incorpora calidad de tratamiento, balance y manejo de las piscinas. El Anexo 4-I-4 de la Adenda Excepcional describe la obra de descarga de RIL tratado.

En consideración a lo anterior, y atendiendo a que la alteración del cauce corresponde a una intervención puntual que incorpora medidas de control, seguimiento y monitoreo específicas para resguardar la calidad del recurso hídrico, no se advierten antecedentes que permitan sostener la generación de efectos adversos significativos sobre la calidad de las aguas superficiales en relación con su condición de línea de base. Asimismo, las medidas de diseño y operación propuestas permiten prevenir potenciales aportes de contaminantes derivados de lixiviados, aguas servidas y otros residuos líquidos asociados al proyecto.

Por tanto, se estima que la magnitud y duración de los efectos sobre la calidad de las aguas no alcanzan la significancia requerida para configurar la circunstancia contemplada en el artículo 11 letra b) de la Ley N°19.300, en relación con el literal c) del artículo 6 del D.S. N°40/2012.

En consecuencia, sobre la base de los antecedentes aportados por el Titular, es posible concluir que el proyecto no generaría efectos adversos significativos sobre la calidad de las aguas superficiales ni subterráneas, descartándose la configuración del criterio establecido en el artículo 6 letra c) del Reglamento del SEIA para este componente.

Calidad de aguas subterráneas

Respecto de la calidad de aguas subterráneas, el proponente presentó durante el proceso de evaluación antecedentes técnicos que respaldan que se han considerado las medidas necesarias para evitar la afectación de la calidad de las aguas subterráneas.

El ADF se emplaza en una unidad volcánica de baja permeabilidad del cerro Quilipín; las captaciones cercanas se vinculan a la unidad acuífera Putagán Norte. El Anexo 3-U de la Adenda Excepcional evalúa la posible circulación por el macizo fracturado e incorpora escenarios accidentales de infiltración.

Asimismo, los suelos predominantes corresponden a materiales arcillosos de baja permeabilidad, lo que reduce significativamente el potencial de infiltración y percolación de contaminantes hacia el subsuelo.

El ADF contempla impermeabilización basal y de taludes y un sistema de captación y conducción de lixiviados hacia la PTL, según el diseño sanitario presentado para el relleno y el PAS 141 (Anexo 4-E de la Adenda Complementaria). Estos elementos se integran con el estudio hidrogeológico y el seguimiento del agua subterránea.

Presenta las formas de Manejo de lixiviados, sobre el recubrimiento basal se instalará un sistema de captación y conducción de lixiviados hacia una planta de tratamiento. Este sistema evita el escurrimiento libre de lixiviados sobre la superficie del relleno o los terrenos aledaños, descartándose la contaminación del suelo y de los cuerpos de agua cercanos.

Realiza una Evaluación hidrogeológica y análisis de las condiciones del área, el proyecto reconoce que el cerro Quilipín presenta procesos de meteorización y fracturamiento que podrían generar porosidad secundaria y favorecer localmente la circulación de aguas subterráneas. Considerando esta condición, el EIA incorporó una modelación hidrogeológica conservadora que representa el macizo rocoso como un medio fracturado.

El Anexo 3-U de la Adenda Excepcional analiza infiltración mediante HELP V4 y transporte mediante MODFLOW-NWT y MT3D-USGS, con un horizonte de 51 años que incluye operación, cierre y

postcierre. Considera defectos y perforaciones en las capas de impermeabilización y utiliza compuestos nitrogenados y cloruros para representar el transporte bajo los escenarios evaluados.

Los compuestos nitrogenados modelados no alcanzan las diez captaciones identificadas. Para cloruros, representados como trazador conservativo, la pluma podría aproximarse al pozo N.° 3 al final del horizonte de 51 años, con concentraciones modeladas de 0 a 5 mg/L. El estudio concluye un riesgo sanitario aceptable bajo las condiciones evaluadas.

Propone medidas de control y monitoreo, una vez iniciada la fase de operación, se realizará monitoreo de aguas subterráneas tanto en los pozos exigidos por el D.S. N°189/05 del MINSAL como en aquellos comprometidos por el proyecto.

Adicionalmente, como Compromiso Ambiental Voluntario, el titular implementará una red de monitoreo compuesta por 10 puntos de control, superando las exigencias mínimas de la normativa vigente. Los resultados obtenidos serán informados periódicamente a los sistemas de Agua Potable Rural (APR) de Putagán y Coironal.

En consecuencia, la preocupación por afectación de aguas subterráneas fue abordada mediante caracterización de captaciones, modelación de infiltración y transporte, impermeabilización, manejo de lixiviados y monitoreo. Estos antecedentes sustentan la conclusión del Anexo 3-U de la Adenda Excepcional sobre riesgo sanitario aceptable en las condiciones y horizonte evaluados y permiten responder respecto de las captaciones identificadas.

Abastecimiento de agua del proyecto y disponibilidad hídrica

Referente a la escasez hídrica, el proponente durante la presentación del proyecto aborda los temas de cambio climático y la condición de estrés hídrico que afecta al país, especialmente a la zona central de Chile y, en particular, a la provincia de Linares, territorio que ha experimentado una prolongada disminución en la disponibilidad de recursos hídricos durante más de una década.

Al respecto, se informa que estos antecedentes fueron considerados durante la formulación y evaluación del proyecto, junto con los resultados de los estudios de línea de base de los distintos componentes ambientales analizados en el Estudio de Impacto Ambiental, conforme a los requisitos establecidos en el D.S. N°40, Reglamento del Sistema de Evaluación de Impacto Ambiental.

La condición de estrés hídrico regional responde a factores climáticos, hidrológicos y de gestión del recurso. La relación del proyecto con la disponibilidad de agua se analiza a partir de sus fuentes de abastecimiento, requerimientos operacionales y reutilización descritos en el expediente.

El proyecto incorpora reutilización de RIL tratado en lavado de ruedas, con un consumo promedio informado de 5 m^3 semanales, y descarga del excedente al canal Derrame Cruchaga. El Anexo 1-H de la Adenda Excepcional precisa que se eliminó el uso de ese efluente para humectación de caminos, actividad cuyo control de polvo se realiza mediante supresores. Esta reutilización disminuye el requerimiento de agua fresca para ese uso operacional específico.

Adicionalmente, los excedentes de agua tratada que se generen podrán ponerse a disposición de la comunidad, priorizando su uso por parte de instituciones de utilidad pública, tales como Bomberos y la Corporación Nacional Forestal (CONAF), especialmente para actividades de apoyo al combate de incendios u otras situaciones de emergencia.

En consecuencia, la respuesta sobre disponibilidad hídrica se sustenta en los usos de agua y la reutilización efectivamente descritos en el diseño. La recuperación del efluente para lavado de ruedas constituye un aprovechamiento interno.

Respecto del cambio climático, la relación del proyecto es también indirecta y se vincula principalmente a la generación de biogás, fenómeno inherente a los procesos de descomposición de residuos orgánicos que ocurren en los sitios de disposición final.

Con el objeto de controlar dichas emisiones, el proyecto contempla un sistema de captación y quema de biogás mediante chimeneas. Esta medida permite reducir significativamente el potencial de impacto climático asociado a estos gases, al transformar mediante combustión compuestos con mayor potencial de calentamiento global en gases de menor impacto relativo.

En este contexto, la captación y quema controlada de biogás constituye una práctica ampliamente utilizada en rellenos sanitarios para disminuir las emisiones de gases de efecto invernadero. De hecho, este tipo de iniciativas ha sido históricamente reconocido en mecanismos internacionales de reducción de emisiones, dando origen a proyectos asociados a la generación de bonos de carbono.

En consecuencia, se considera que el proyecto incorpora medidas destinadas a minimizar su contribución al cambio climático y que, en términos globales, representa una alternativa ambientalmente más favorable que la disposición de residuos sin sistemas de control de emisiones ni valorización de subproductos.

Evaluación de efectos sobre los recursos naturales renovables

Respecto de la eventual generación de efectos adversos significativos sobre los recursos naturales renovables, en los términos del artículo 11 letra b) de la Ley N°19.300 y del artículo 6 del D.S. N°40/2012 del Ministerio del Medio Ambiente, el Proyecto evaluó los potenciales impactos sobre los componentes flora, vegetación, fauna terrestre, suelo, recursos hídricos, aire y ecosistemas asociados, considerando las fases de construcción, operación y cierre.

Con relación al área de influencia y los ecosistemas terrestres y en respuesta a las observaciones formuladas sobre la delimitación del área de influencia, el titular complementó su fundamentación incorporando el análisis de los principales mecanismos de impacto sobre los ecosistemas, incluyendo la pérdida y alteración de hábitat, la fragmentación y conectividad biológica, el funcionamiento ecosistémico, la perturbación y desplazamiento de fauna, los efectos por ruido, iluminación y tránsito de maquinaria, la afectación potencial de especies de baja movilidad, y los servicios ecosistémicos y uso recreativo del territorio.

La delimitación del área de influencia se definió considerando las obras y acciones del Proyecto, las unidades vegetacionales presentes, los hábitats identificados para fauna terrestre y la distribución espacial de las especies registradas durante las campañas de terreno realizadas en primavera, verano, otoño e invierno.

Por lo que el titular muestra que la intervención directa se concentra en superficies acotadas del predio, mientras que el entorno mantiene extensas áreas con continuidad de hábitat y cobertura vegetal que permiten el desplazamiento y utilización del territorio por parte de la fauna presente.

Pasando al detalle de Flora y vegetación, respecto de la vegetación, se determinó que las formaciones presentes corresponden principalmente a comunidades esclerófilas con distintos grados de intervención humana producto de actividades agropecuarias, extracción de leña y pastoreo.

La corta y reposición de vegetación se describen en los antecedentes del PAS 148 (Anexo 4-H de la Adenda Excepcional). La reforestación sectorial se distingue de las medidas de mitigación, reparación y compensación de impactos significativos establecidas en el capítulo 8 de la Adenda Excepcional.

Por lo que el titular señala que la composición y estructura general de la vegetación presente en el área de influencia no experimentará una alteración significativa que comprometa su permanencia a largo plazo.

En fauna, el capítulo 7 de la Adenda Excepcional identifica la pérdida de hábitat COFT-1 durante construcción y OFT-1 durante operación, ambas calificadas como significativas. El capítulo 8 de la Adenda Excepcional presenta las medidas de mitigación MMF-1, rehabilitación de 0,85 ha, y MMF-2, construcción de refugios para fauna nativa.

Durante las campañas de caracterización fueron registrados mamíferos, aves, reptiles y anfibios, incluyendo especies endémicas y especies clasificadas como "Casi Amenazadas". No obstante, no se registraron especies clasificadas en categorías "En Peligro Crítico", "En Peligro" o "Vulnerable" dentro del área de intervención directa.

Considerando las exigencias formuladas durante la evaluación ambiental, el titular complementó las medidas de protección y seguimiento mediante un Programa de Protección y Monitoreo de Fauna que incorpora compromisos verificables, indicadores de seguimiento, metodologías de monitoreo, frecuencia de ejecución y medidas correctivas.

Entre las medidas comprometidas destacan:

- Monitoreo mediante transectos, búsqueda activa, estaciones de observación y cámaras trampa.
- Registro georreferenciado de ejemplares, refugios, madrigueras, huellas y otros indicios.
- Control de velocidad de vehículos al interior del proyecto.
- Capacitación ambiental obligatoria para trabajadores.
- Prohibición de caza, captura, alimentación o perturbación de fauna silvestre.
- Control de iluminación nocturna en sectores sensibles.
- Protección de especies de baja movilidad mediante medidas de rescate y relocalización cuando corresponda.

Asimismo, se establecieron criterios de activación de medidas correctivas frente a eventos tales como atropellos, afectación directa de ejemplares, alteración de refugios o incumplimiento de medidas operacionales.

Respecto del recurso suelo, se mostró que predominan unidades de capacidad de uso IV y VII, correspondientes a terrenos con limitaciones para el desarrollo de actividades agrícolas intensivas.

Los análisis efectuados muestran bajos niveles de erosión potencial y descartan procesos erosivos significativos asociados a la ejecución del Proyecto.

Las interacciones hídricas consideradas comprenden el atravieso de la Quebrada Sin Nombre 1 por el camino, la intervención de la Quebrada Sin Nombre 2 por el dique y las descargas de aguas lluvias y RIL tratado al canal Derrame Cruchaga. Estas obras están descritas separadamente en los anexos 4-I-1 a 4-I-4 de la Adenda Excepcional.

Respecto de emisiones atmosféricas, olores y perturbaciones operacionales, la evaluación consideró los efectos del ruido, tránsito de maquinaria, iluminación nocturna y otras actividades propias de la construcción y operación.

Los antecedentes de modelación concluyen que los efectos se mantienen acotados al entorno próximo del proyecto y que no se producirían alteraciones relevantes respecto de las condiciones de línea de base consideradas en la evaluación.

Adicionalmente, se incorporan medidas operacionales destinadas a reducir potenciales perturbaciones sobre la fauna y los ecosistemas circundantes, incluyendo gestión de residuos, control de iluminación y restricciones operacionales en sectores sensibles.

De acuerdo con los antecedentes técnicos presentados, el Proyecto incorpora medidas de prevención, mitigación, seguimiento y control para los componentes flora, vegetación, fauna, suelo, recursos hídricos y aire.

La evaluación reconoce la existencia de una pérdida de hábitat asociada a las superficies de intervención del Proyecto, incluyendo las áreas destinadas a infraestructura y la Zona de Acopio de Material de Excavación. Asimismo, se identifican efectos de perturbación, modificación y pérdida de hábitat para fauna terrestre que fueron considerados en la evaluación ambiental.

La existencia de efectos adversos significativos sobre el componente fauna constituye una de las circunstancias que fundamentan el ingreso del Proyecto mediante un Estudio de Impacto Ambiental (EIA), en conformidad con el artículo 11 letra b) de la Ley N°19.300 y el artículo 6 del D.S. N°40/2012.

El titular presenta que, mediante la implementación de las medidas de protección, rescate, relocalización, monitoreo y seguimiento comprometidas, los efectos identificados sobre los recursos naturales renovables pueden ser adecuadamente gestionados durante las fases de construcción, operación y cierre del Proyecto.

1419. Observante: Daniela Alejandra Zalduendo Espinoza

Observación:

En el agua ¿Cómo ustedes aran para que no se contamine?

Evaluación técnica de la observación:

La Dirección Regional del Maule del Servicio de Evaluación Ambiental considera pertinente la observación, en tanto aborda materias ambientales evaluadas durante el procedimiento. A continuación, se entrega la consideración correspondiente

Evaluación de riesgos para la salud de la población

Respecto de la salud de las personas, se indica que en relación al artículo 5° del Reglamento del SEIA, sobre si el proyecto genera o presenta riesgos para la salud de las personas, el proponente incorporó en la Evaluación del Proyecto la identificación, estimación, modelación y evaluación de las emisiones atmosféricas, gases, olores, ruido, residuos sólidos y residuos líquidos generados durante las fases de construcción, operación y cierre, considerando los receptores humanos presentes en el área de influencia, las condiciones de exposición potencial y las medidas de prevención, manejo, control operacional y contingencia comprometidas en el expediente ambiental.

Respecto de emisiones atmosféricas, el Proyecto evaluó material particulado respirable MP10 y MP2,5, así como gases asociados a combustión y operación de maquinaria, equipos y transporte, incluyendo NOx, SO2 y CO. La evaluación consideró las fuentes emisoras asociadas a movimiento de tierras, excavaciones, nivelación, compactación, circulación de vehículos, operación de maquinaria y tránsito por caminos internos y externos. Los resultados fueron analizados mediante modelación atmosférica y evaluación por receptor, considerando condiciones meteorológicas locales y receptores humanos cercanos. A partir de dichos antecedentes, se fundamentó en el estudio de especialidad, que no se identifican condiciones de exposición capaces de generar efectos adversos significativos sobre la salud de las personas.

El proyecto contempla aplicación de supresores de polvo en caminos internos, control de velocidad, mantención de vehículos y maquinaria y lavado de ruedas. El Anexo 1-H de la Adenda Excepcional precisa que se eliminó el uso de RIL tratado para humectación de caminos; su reutilización interna corresponde al lavado de ruedas.

En relación con olores, el Proyecto identificó las fuentes odorantes asociadas a la operación propia del relleno sanitario y desarrolló modelaciones de dispersión odorante, considerando escenarios representativos de funcionamiento, delimitación de isocurvas y receptores humanos presentes en el área de influencia. La evaluación consideró la descarga de residuos, operación del frente activo, manejo de residuos y generación de biogás, junto con medidas de control operacional, tales como cobertura operacional, manejo controlado de residuos, control del frente activo, control de biogás y medidas de contingencia frente a eventos operacionales específicos. Conforme a los resultados obtenidos, no se prevé una exposición de magnitud, frecuencia o duración que configure efectos adversos significativos sobre la salud de las personas.

Respecto del ruido, el expediente incorpora una línea de base de 28 receptores, modelaciones de las fuentes del recinto en seis puntos y evaluación del tránsito exterior, junto con un estudio específico de cuatro receptores asociados a GHPPI. El capítulo 7 de la Adenda Excepcional reconoce el aumento de niveles de ruido en construcción, operación y cierre y lo califica como poco significativo. Por ello, la consideración de esta materia se refiere a los escenarios y receptores efectivamente evaluados.

En cuanto a residuos sólidos y líquidos, el Proyecto contempla sistemas de manejo, segregación, almacenamiento temporal, conducción, tratamiento y disposición, según corresponda a las categorías evaluadas en el expediente ambiental. Respecto de residuos líquidos y lixiviados, el diseño considera impermeabilización basal, captación, conducción, almacenamiento, tratamiento, monitoreo, control operacional y contingencias destinadas a evitar contacto o exposición directa de la población y prevenir afectaciones al entorno.

En consecuencia, la preocupación por la salud fue considerada mediante la identificación de fuentes de emisión, receptores, modelaciones, diseño sanitario y sistemas de manejo y seguimiento del proyecto. La SEREMI de Salud de la Región del Maule, mediante Ordinario N° 879, de 16 de octubre de 2026, se pronunció conforme sobre la Adenda Excepcional. Los antecedentes y controles descritos constituyen el fundamento de la respuesta, en los términos del artículo 5 del Reglamento del SEIA.

Calidad del agua y protección de quebradas

Respecto a la preocupación por la afectación a aguas y en particular por las quebradas, se indica que de acuerdo con los antecedentes presentados, la construcción de la obra de atravieso considera medidas preventivas orientadas a resguardar la calidad de las aguas, entre ellas la ejecución preferente de las obras en seco, la prohibición de almacenamiento de materiales en el cauce o sus riberas, la revisión permanente del estado mecánico de la maquinaria, el registro fotográfico diario de las condiciones del escurrimiento y la implementación de medidas correctivas ante eventuales incrementos de turbidez u otras alteraciones atribuibles a las faenas.

Asimismo, se contempla un programa de monitoreo aguas arriba y aguas abajo de la intervención, basado en parámetros de la NCh 1333, incluyendo un monitoreo previo para establecer la condición basal de calidad de aguas.

Adicionalmente, el proyecto incorpora medidas de diseño destinadas a prevenir afectaciones sobre aguas superficiales y subterráneas derivadas de la operación del relleno sanitario. Entre estas se consideran sistemas de impermeabilización basal, captación y conducción de lixiviados, planta de tratamiento de lixiviados, monitoreo de aguas subterráneas conforme al D.S. N°189/2005 y planes de contingencia para eventuales fallas de los sistemas de manejo.

El efluente de la PTL contempla reutilización en la plataforma de lavado de ruedas y descarga al canal Derrame Cruchaga. El Anexo 1-H de la Adenda Excepcional estima una descarga promedio de 8,01 m^3/día y máxima de 15,42 m^3/día, e incorpora calidad de tratamiento, balance y manejo de las piscinas. El Anexo 4-I-4 de la Adenda Excepcional describe la obra de descarga de RIL tratado.

En consideración a lo anterior, y atendiendo a que la alteración del cauce corresponde a una intervención puntual que incorpora medidas de control, seguimiento y monitoreo específicas para resguardar la calidad del recurso hídrico, no se advierten antecedentes que permitan sostener la generación de efectos adversos significativos sobre la calidad de las aguas superficiales en relación con su condición de línea de base. Asimismo, las medidas de diseño y operación propuestas permiten prevenir potenciales aportes de contaminantes derivados de lixiviados, aguas servidas y otros residuos líquidos asociados al proyecto.

Por tanto, se estima que la magnitud y duración de los efectos sobre la calidad de las aguas no alcanzan la significancia requerida para configurar la circunstancia contemplada en el artículo 11 letra b) de la Ley N°19.300, en relación con el literal c) del artículo 6 del D.S. N°40/2012.

En consecuencia, sobre la base de los antecedentes aportados por el Titular, es posible concluir que el proyecto no generaría efectos adversos significativos sobre la calidad de las aguas superficiales ni

subterráneas, descartándose la configuración del criterio establecido en el artículo 6 letra c) del Reglamento del SEIA para este componente.

Calidad de aguas subterráneas

Respecto de la calidad de aguas subterráneas, el proponente presentó durante el proceso de evaluación antecedentes técnicos que respaldan que se han considerado las medidas necesarias para evitar la afectación de la calidad de las aguas subterráneas.

El ADF se emplaza en una unidad volcánica de baja permeabilidad del cerro Quilipín; las captaciones cercanas se vinculan a la unidad acuífera Putagán Norte. El Anexo 3-U de la Adenda Excepcional evalúa la posible circulación por el macizo fracturado e incorpora escenarios accidentales de infiltración.

Asimismo, los suelos predominantes corresponden a materiales arcillosos de baja permeabilidad, lo que reduce significativamente el potencial de infiltración y percolación de contaminantes hacia el subsuelo.

El ADF contempla impermeabilización basal y de taludes y un sistema de captación y conducción de lixiviados hacia la PTL, según el diseño sanitario presentado para el relleno y el PAS 141 (Anexo 4-E de la Adenda Complementaria). Estos elementos se integran con el estudio hidrogeológico y el seguimiento del agua subterránea.

Presenta las formas de Manejo de lixiviados, sobre el recubrimiento basal se instalará un sistema de captación y conducción de lixiviados hacia una planta de tratamiento. Este sistema evita el escurrimiento libre de lixiviados sobre la superficie del relleno o los terrenos aledaños, descartándose la contaminación del suelo y de los cuerpos de agua cercanos.

Realiza una Evaluación hidrogeológica y análisis de las condiciones del área, el proyecto reconoce que el cerro Quilipín presenta procesos de meteorización y fracturamiento que podrían generar porosidad secundaria y favorecer localmente la circulación de aguas subterráneas. Considerando esta condición, el EIA incorporó una modelación hidrogeológica conservadora que representa el macizo rocoso como un medio fracturado.

El Anexo 3-U de la Adenda Excepcional analiza infiltración mediante HELP V4 y transporte mediante MODFLOW-NWT y MT3D-USGS, con un horizonte de 51 años que incluye operación, cierre y postcierre. Considera defectos y perforaciones en las capas de impermeabilización y utiliza compuestos nitrogenados y cloruros para representar el transporte bajo los escenarios evaluados.

Los compuestos nitrogenados modelados no alcanzan las diez captaciones identificadas. Para cloruros, representados como trazador conservativo, la pluma podría aproximarse al pozo N.° 3 al final del horizonte de 51 años, con concentraciones modeladas de 0 a 5 mg/L. El estudio concluye un riesgo sanitario aceptable bajo las condiciones evaluadas.

Propone medidas de control y monitoreo, una vez iniciada la fase de operación, se realizará monitoreo de aguas subterráneas tanto en los pozos exigidos por el D.S. N°189/05 del MINSAL como en aquellos comprometidos por el proyecto.

Adicionalmente, como Compromiso Ambiental Voluntario, el titular implementará una red de monitoreo compuesta por 10 puntos de control, superando las exigencias mínimas de la normativa vigente. Los resultados obtenidos serán informados periódicamente a los sistemas de Agua Potable Rural (APR) de Putagán y Coironal.

En consecuencia, la preocupación por afectación de aguas subterráneas fue abordada mediante caracterización de captaciones, modelación de infiltración y transporte, impermeabilización, manejo de lixiviados y monitoreo. Estos antecedentes sustentan la conclusión del Anexo 3-U de la Adenda Excepcional sobre riesgo sanitario aceptable en las condiciones y horizonte evaluados y permiten responder respecto de las captaciones identificadas.

1420. Observante: Norma Ortega Tronco Aravena

Observación:

Tengo 74 años y mi marido tiene una fibrosis pulmonar por lo cual es muy susceptible a enfermedades pulmonares

Evaluación técnica de la observación:

La Dirección Regional del Maule del Servicio de Evaluación Ambiental considera pertinente la observación, en tanto aborda materias ambientales evaluadas durante el procedimiento. A continuación, se entrega la consideración correspondiente

Evaluación de riesgos para la salud de la población

Respecto de la salud de las personas, se indica que en relación al artículo 5° del Reglamento del SEIA, sobre si el proyecto genera o presenta riesgos para la salud de las personas, el proponente incorporó en la Evaluación del Proyecto la identificación, estimación, modelación y evaluación de las emisiones atmosféricas, gases, olores, ruido, residuos sólidos y residuos líquidos generados durante las fases de construcción, operación y cierre, considerando los receptores humanos presentes en el área de influencia, las condiciones de exposición potencial y las medidas de prevención, manejo, control operacional y contingencia comprometidas en el expediente ambiental.

Respecto de emisiones atmosféricas, el Proyecto evaluó material particulado respirable MP10 y MP2,5, así como gases asociados a combustión y operación de maquinaria, equipos y transporte, incluyendo NOx, SO2 y CO. La evaluación consideró las fuentes emisoras asociadas a movimiento de tierras, excavaciones, nivelación, compactación, circulación de vehículos, operación de maquinaria y tránsito por caminos internos y externos. Los resultados fueron analizados mediante modelación atmosférica y evaluación por receptor, considerando condiciones meteorológicas locales y receptores humanos cercanos. A partir de dichos antecedentes, se fundamentó en el estudio de especialidad, que no se identifican condiciones de exposición capaces de generar efectos adversos significativos sobre la salud de las personas.

El proyecto contempla aplicación de supresores de polvo en caminos internos, control de velocidad, mantención de vehículos y maquinaria y lavado de ruedas. El Anexo 1-H de la Adenda Excepcional precisa que se eliminó el uso de RIL tratado para humectación de caminos; su reutilización interna corresponde al lavado de ruedas.

En relación con olores, el Proyecto identificó las fuentes odorantes asociadas a la operación propia del relleno sanitario y desarrolló modelaciones de dispersión odorante, considerando escenarios representativos de funcionamiento, delimitación de isocurvas y receptores humanos presentes en el área de influencia. La evaluación consideró la descarga de residuos, operación del frente activo, manejo de residuos y generación de biogás, junto con medidas de control operacional, tales como cobertura operacional, manejo controlado de residuos, control del frente activo, control de biogás y medidas de contingencia frente a eventos operacionales específicos. Conforme a los resultados obtenidos, no se prevé una exposición de magnitud, frecuencia o duración que configure efectos adversos significativos sobre la salud de las personas.

Respecto del ruido, el expediente incorpora una línea de base de 28 receptores, modelaciones de las fuentes del recinto en seis puntos y evaluación del tránsito exterior, junto con un estudio específico de cuatro receptores asociados a GHPPI. El capítulo 7 de la Adenda Excepcional reconoce el aumento de

niveles de ruido en construcción, operación y cierre y lo califica como poco significativo. Por ello, la consideración de esta materia se refiere a los escenarios y receptores efectivamente evaluados.

En cuanto a residuos sólidos y líquidos, el Proyecto contempla sistemas de manejo, segregación, almacenamiento temporal, conducción, tratamiento y disposición, según corresponda a las categorías evaluadas en el expediente ambiental. Respecto de residuos líquidos y lixiviados, el diseño considera impermeabilización basal, captación, conducción, almacenamiento, tratamiento, monitoreo, control operacional y contingencias destinadas a evitar contacto o exposición directa de la población y prevenir afectaciones al entorno.

En consecuencia, la preocupación por la salud fue considerada mediante la identificación de fuentes de emisión, receptores, modelaciones, diseño sanitario y sistemas de manejo y seguimiento del proyecto. La SEREMI de Salud de la Región del Maule, mediante Ordinario N° 879, de 16 de octubre de 2026, se pronunció conforme sobre la Adenda Excepcional. Los antecedentes y controles descritos constituyen el fundamento de la respuesta, en los términos del artículo 5 del Reglamento del SEIA.

Emisiones atmosféricas y calidad del aire

Respecto de la Calidad del aire en el área del proyecto, actualmente las concentraciones de MP2,5 superan la norma en todos los períodos analizados, siendo el período 2017-2019 el de mayor concentración (29,0 $\mu g/m^3$). Las comunas de Villa Alegre y Yerbas Buenas se encuentran declaradas zonas saturadas por MP2,5 (promedio anual y 24 horas), condición bajo la cual se desarrollará el proyecto. Asimismo, la estación de monitoreo de Linares registra superación de la norma para MP2,5, aunque no dispone de datos para MP10 ni para gases (NO_2, SO_2 y CO).

Para evaluar las emisiones del proyecto, se utilizó el modelo de dispersión atmosférica WRF/CALPUFF, considerando receptores de área y puntos habitados cercanos. Se modelaron emisiones de MP10, MP2,5 y gases, concluyéndose que las concentraciones proyectadas son muy bajas, se concentran principalmente dentro del área del proyecto y no generan aportes significativos en las zonas pobladas cercanas.

Los resultados muestran que el proyecto no altera de manera relevante la calidad del aire existente, estimándose incluso un aumento de 0,00% en la concentración promedio de 24 horas de MP2,5 en la estación Linares. Conforme a los criterios vigentes del SEIA para zonas saturadas, se descarta que las emisiones del proyecto generen riesgos significativos para la salud de la población o efectos adversos por exposición a MP2,5.

Si bien el proyecto se emplaza en una zona declarada saturada por MP2,5 mediante el D.S. N° 7/2021 del MMA, actualmente no existe un Plan de Descontaminación Atmosférica (PDA) vigente que exija compensación de emisiones. No obstante, se implementarán medidas de control como:

- Mantención periódica de vehículos y maquinaria.
- Revisión técnica vigente de todos los equipos.
- Aplicación de supresores de polvo en caminos interiores.
- Limitación de velocidad a 30 km/h.
- Uso de vehículos y maquinaria con estándar EURO V.

Las emisiones asociadas a las fases de construcción, operación y cierre son de magnitud reducida y no constituyen un aumento significativo respecto de las concentraciones actuales, por lo que el proyecto no generaría impactos relevantes sobre la calidad del aire ni sobre la salud y calidad de vida de la población.

1421. Observante: Myriam Cortez Cruz

Observación:

Yo me estoy trasladando desde la capital, entusiasmada por la tranquilidad la limpieza del aire, del agua

Evaluación técnica de la observación:

La Dirección Regional del Maule del Servicio de Evaluación Ambiental considera pertinente la observación, en tanto aborda materias ambientales evaluadas durante el procedimiento. A continuación, se entrega la consideración correspondiente

Evaluación de riesgos para la salud de la población

Respecto de la salud de las personas, se indica que en relación al artículo 5° del Reglamento del SEIA, sobre si el proyecto genera o presenta riesgos para la salud de las personas, el proponente incorporó en la Evaluación del Proyecto la identificación, estimación, modelación y evaluación de las emisiones atmosféricas, gases, olores, ruido, residuos sólidos y residuos líquidos generados durante las fases de construcción, operación y cierre, considerando los receptores humanos presentes en el área de influencia, las condiciones de exposición potencial y las medidas de prevención, manejo, control operacional y contingencia comprometidas en el expediente ambiental.

Respecto de emisiones atmosféricas, el Proyecto evaluó material particulado respirable MP10 y MP2,5, así como gases asociados a combustión y operación de maquinaria, equipos y transporte, incluyendo NOx, SO2 y CO. La evaluación consideró las fuentes emisoras asociadas a movimiento de tierras, excavaciones, nivelación, compactación, circulación de vehículos, operación de maquinaria y tránsito por caminos internos y externos. Los resultados fueron analizados mediante modelación atmosférica y evaluación por receptor, considerando condiciones meteorológicas locales y receptores humanos cercanos. A partir de dichos antecedentes, se fundamentó en el estudio de especialidad, que no se identifican condiciones de exposición capaces de generar efectos adversos significativos sobre la salud de las personas.

El proyecto contempla aplicación de supresores de polvo en caminos internos, control de velocidad, mantención de vehículos y maquinaria y lavado de ruedas. El Anexo 1-H de la Adenda Excepcional precisa que se eliminó el uso de RIL tratado para humectación de caminos; su reutilización interna corresponde al lavado de ruedas.

En relación con olores, el Proyecto identificó las fuentes odorantes asociadas a la operación propia del relleno sanitario y desarrolló modelaciones de dispersión odorante, considerando escenarios representativos de funcionamiento, delimitación de isocurvas y receptores humanos presentes en el área de influencia. La evaluación consideró la descarga de residuos, operación del frente activo, manejo de residuos y generación de biogás, junto con medidas de control operacional, tales como cobertura operacional, manejo controlado de residuos, control del frente activo, control de biogás y medidas de contingencia frente a eventos operacionales específicos. Conforme a los resultados obtenidos, no se prevé una exposición de magnitud, frecuencia o duración que configure efectos adversos significativos sobre la salud de las personas.

Respecto del ruido, el expediente incorpora una línea de base de 28 receptores, modelaciones de las fuentes del recinto en seis puntos y evaluación del tránsito exterior, junto con un estudio específico de cuatro receptores asociados a GHPPI. El capítulo 7 de la Adenda Excepcional reconoce el aumento de

niveles de ruido en construcción, operación y cierre y lo califica como poco significativo. Por ello, la consideración de esta materia se refiere a los escenarios y receptores efectivamente evaluados.

En cuanto a residuos sólidos y líquidos, el Proyecto contempla sistemas de manejo, segregación, almacenamiento temporal, conducción, tratamiento y disposición, según corresponda a las categorías evaluadas en el expediente ambiental. Respecto de residuos líquidos y lixiviados, el diseño considera impermeabilización basal, captación, conducción, almacenamiento, tratamiento, monitoreo, control operacional y contingencias destinadas a evitar contacto o exposición directa de la población y prevenir afectaciones al entorno.

En consecuencia, la preocupación por la salud fue considerada mediante la identificación de fuentes de emisión, receptores, modelaciones, diseño sanitario y sistemas de manejo y seguimiento del proyecto. La SEREMI de Salud de la Región del Maule, mediante Ordinario N° 879, de 16 de octubre de 2026, se pronunció conforme sobre la Adenda Excepcional. Los antecedentes y controles descritos constituyen el fundamento de la respuesta, en los términos del artículo 5 del Reglamento del SEIA.

Emisiones atmosféricas y calidad del aire

Respecto de la Calidad del aire en el área del proyecto, actualmente las concentraciones de MP2,5 superan la norma en todos los períodos analizados, siendo el período 2017-2019 el de mayor concentración (29,0 $\mu g/m^3$). Las comunas de Villa Alegre y Yerbas Buenas se encuentran declaradas zonas saturadas por MP2,5 (promedio anual y 24 horas), condición bajo la cual se desarrollará el proyecto. Asimismo, la estación de monitoreo de Linares registra superación de la norma para MP2,5, aunque no dispone de datos para MP10 ni para gases (NO_2, SO_2 y CO).

Para evaluar las emisiones del proyecto, se utilizó el modelo de dispersión atmosférica WRF/CALPUFF, considerando receptores de área y puntos habitados cercanos. Se modelaron emisiones de MP10, MP2,5 y gases, concluyéndose que las concentraciones proyectadas son muy bajas, se concentran principalmente dentro del área del proyecto y no generan aportes significativos en las zonas pobladas cercanas.

Los resultados muestran que el proyecto no altera de manera relevante la calidad del aire existente, estimándose incluso un aumento de 0,00% en la concentración promedio de 24 horas de MP2,5 en la estación Linares. Conforme a los criterios vigentes del SEIA para zonas saturadas, se descarta que las emisiones del proyecto generen riesgos significativos para la salud de la población o efectos adversos por exposición a MP2,5.

Si bien el proyecto se emplaza en una zona declarada saturada por MP2,5 mediante el D.S. N° 7/2021 del MMA, actualmente no existe un Plan de Descontaminación Atmosférica (PDA) vigente que exija compensación de emisiones. No obstante, se implementarán medidas de control como:

- Mantención periódica de vehículos y maquinaria.
- Revisión técnica vigente de todos los equipos.
- Aplicación de supresores de polvo en caminos interiores.
- Limitación de velocidad a 30 km/h.
- Uso de vehículos y maquinaria con estándar EURO V.

Las emisiones asociadas a las fases de construcción, operación y cierre son de magnitud reducida y no constituyen un aumento significativo respecto de las concentraciones actuales, por lo que el proyecto no generaría impactos relevantes sobre la calidad del aire ni sobre la salud y calidad de vida de la población.

Calidad del agua y protección de quebradas

Respecto a la preocupación por la afectación a aguas y en particular por las quebradas, se indica que de acuerdo con los antecedentes presentados, la construcción de la obra de atravieso considera medidas preventivas orientadas a resguardar la calidad de las aguas, entre ellas la ejecución preferente de las obras en seco, la prohibición de almacenamiento de materiales en el cauce o sus riberas, la revisión permanente del estado mecánico de la maquinaria, el registro fotográfico diario de las condiciones del escurrimiento y la implementación de medidas correctivas ante eventuales incrementos de turbidez u otras alteraciones atribuibles a las faenas.

Asimismo, se contempla un programa de monitoreo aguas arriba y aguas abajo de la intervención, basado en parámetros de la NCh 1333, incluyendo un monitoreo previo para establecer la condición basal de calidad de aguas.

Adicionalmente, el proyecto incorpora medidas de diseño destinadas a prevenir afectaciones sobre aguas superficiales y subterráneas derivadas de la operación del relleno sanitario. Entre estas se consideran sistemas de impermeabilización basal, captación y conducción de lixiviados, planta de tratamiento de lixiviados, monitoreo de aguas subterráneas conforme al D.S. N°189/2005 y planes de contingencia para eventuales fallas de los sistemas de manejo.

El efluente de la PTL contempla reutilización en la plataforma de lavado de ruedas y descarga al canal Derrame Cruchaga. El Anexo 1-H de la Adenda Excepcional estima una descarga promedio de 8,01 m^3/día y máxima de 15,42 m^3/día, e incorpora calidad de tratamiento, balance y manejo de las piscinas. El Anexo 4-I-4 de la Adenda Excepcional describe la obra de descarga de RIL tratado.

En consideración a lo anterior, y atendiendo a que la alteración del cauce corresponde a una intervención puntual que incorpora medidas de control, seguimiento y monitoreo específicas para resguardar la calidad del recurso hídrico, no se advierten antecedentes que permitan sostener la generación de efectos adversos significativos sobre la calidad de las aguas superficiales en relación con su condición de línea de base. Asimismo, las medidas de diseño y operación propuestas permiten prevenir potenciales aportes de contaminantes derivados de lixiviados, aguas servidas y otros residuos líquidos asociados al proyecto.

Por tanto, se estima que la magnitud y duración de los efectos sobre la calidad de las aguas no alcanzan la significancia requerida para configurar la circunstancia contemplada en el artículo 11 letra b) de la Ley N°19.300, en relación con el literal c) del artículo 6 del D.S. N°40/2012.

En consecuencia, sobre la base de los antecedentes aportados por el Titular, es posible concluir que el proyecto no generaría efectos adversos significativos sobre la calidad de las aguas superficiales ni subterráneas, descartándose la configuración del criterio establecido en el artículo 6 letra c) del Reglamento del SEIA para este componente.

Calidad de aguas subterráneas

Respecto de la calidad de aguas subterráneas, el proponente presentó durante el proceso de evaluación antecedentes técnicos que respaldan que se han considerado las medidas necesarias para evitar la afectación de la calidad de las aguas subterráneas.

El ADF se emplaza en una unidad volcánica de baja permeabilidad del cerro Quilipín; las captaciones cercanas se vinculan a la unidad acuífera Putagán Norte. El Anexo 3-U de la Adenda Excepcional evalúa la posible circulación por el macizo fracturado e incorpora escenarios accidentales de infiltración.

Asimismo, los suelos predominantes corresponden a materiales arcillosos de baja permeabilidad, lo que reduce significativamente el potencial de infiltración y percolación de contaminantes hacia el subsuelo.

El ADF contempla impermeabilización basal y de taludes y un sistema de captación y conducción de lixiviados hacia la PTL, según el diseño sanitario presentado para el relleno y el PAS 141 (Anexo 4-E de la Adenda Complementaria). Estos elementos se integran con el estudio hidrogeológico y el seguimiento del agua subterránea.

Presenta las formas de Manejo de lixiviados, sobre el recubrimiento basal se instalará un sistema de captación y conducción de lixiviados hacia una planta de tratamiento. Este sistema evita el escurrimiento libre de lixiviados sobre la superficie del relleno o los terrenos aledaños, descartándose la contaminación del suelo y de los cuerpos de agua cercanos.

Realiza una Evaluación hidrogeológica y análisis de las condiciones del área, el proyecto reconoce que el cerro Quilipín presenta procesos de meteorización y fracturamiento que podrían generar porosidad secundaria y favorecer localmente la circulación de aguas subterráneas. Considerando esta condición, el EIA incorporó una modelación hidrogeológica conservadora que representa el macizo rocoso como un medio fracturado.

El Anexo 3-U de la Adenda Excepcional analiza infiltración mediante HELP V4 y transporte mediante MODFLOW-NWT y MT3D-USGS, con un horizonte de 51 años que incluye operación, cierre y postcierre. Considera defectos y perforaciones en las capas de impermeabilización y utiliza compuestos nitrogenados y cloruros para representar el transporte bajo los escenarios evaluados.

Los compuestos nitrogenados modelados no alcanzan las diez captaciones identificadas. Para cloruros, representados como trazador conservativo, la pluma podría aproximarse al pozo N.° 3 al final del horizonte de 51 años, con concentraciones modeladas de 0 a 5 mg/L. El estudio concluye un riesgo sanitario aceptable bajo las condiciones evaluadas.

Propone medidas de control y monitoreo, una vez iniciada la fase de operación, se realizará monitoreo de aguas subterráneas tanto en los pozos exigidos por el D.S. N°189/05 del MINSAL como en aquellos comprometidos por el proyecto.

Adicionalmente, como Compromiso Ambiental Voluntario, el titular implementará una red de monitoreo compuesta por 10 puntos de control, superando las exigencias mínimas de la normativa vigente. Los resultados obtenidos serán informados periódicamente a los sistemas de Agua Potable Rural (APR) de Putagán y Coironal.

En consecuencia, la preocupación por afectación de aguas subterráneas fue abordada mediante caracterización de captaciones, modelación de infiltración y transporte, impermeabilización, manejo de lixiviados y monitoreo. Estos antecedentes sustentan la conclusión del Anexo 3-U de la Adenda Excepcional sobre riesgo sanitario aceptable en las condiciones y horizonte evaluados y permiten responder respecto de las captaciones identificadas.

Evaluación del impacto sobre el sentimiento de arraigo

En cuanto al impacto denominado “Alteración del sentimiento de arraigo producto de la ejecución del proyecto”, particularmente respecto de la incorporación de una actividad de manejo y disposición de

residuos en un territorio caracterizado principalmente por actividades agrícolas, ganaderas y rurales, se indica que se reconoció que la incorporación de un proyecto de esta naturaleza puede generar percepciones de cambio sobre la identidad territorial, el paisaje y la forma en que algunos habitantes valoran su entorno. Por esta razón, dicho impacto fue identificado y evaluado dentro del componente Medio Humano.

Sin embargo, los antecedentes contenidos en el EIA y complementados mediante la Adenda Excepcional permitieron concluir que esta alteración se manifiesta principalmente a nivel perceptual y simbólico, sin traducirse en modificaciones sustantivas de las condiciones materiales que sustentan los sistemas de vida de la población local.

En particular, la evaluación determinó que el proyecto:

- No implica el desplazamiento o reasentamiento de población.
- No genera pérdida de viviendas.
- No interrumpe actividades agrícolas, ganaderas o productivas tradicionales.
- No modifica significativamente la conectividad territorial ni las rutas habituales de desplazamiento.
- Considera la continuidad de actividades recreativas, comunitarias y culturales mediante los accesos y espacios descritos en el proyecto y en el CAV cultural, reconociendo el cambio del acceso existente evaluado mediante OMH-2.
- No afecta la continuidad de las actividades económicas predominantes del territorio.

La Adenda Excepcional complementó los antecedentes sobre uso del Cerro Quilipín y Piedra Larga. El capítulo 7 de la Adenda Excepcional identifica OMH-2, restricción al libre acceso al cerro, calificado como poco significativo, y el CAV cultural contempla un acceso alternativo desde Gúmera y senderos. La evaluación considera esas actuaciones para mantener el uso comunitario y recreativo.

La valoración del arraigo considera la forma en que las personas habitan, utilizan y se relacionan con el territorio. La evaluación reconoce tanto el cambio de percepción territorial OMH-3 como la restricción de acceso OMH-2 y sus respectivas calificaciones, junto con las actuaciones incorporadas en el CAV cultural.

Adicionalmente, el titular incorporó diversos Compromisos Ambientales Voluntarios destinados a fortalecer los vínculos de la comunidad con el territorio y poner en valor elementos relevantes de su identidad local. Entre ellos destaca el Plan de Fomento Cultural del Cerro Quilipín y Piedra Larga, que contempla:

- Habilitación de accesos y senderos.
- Instalación de señalética interpretativa.
- Elaboración de material educativo sobre la historia e identidad local.
- Desarrollo de iniciativas de rescate y difusión del patrimonio histórico y cultural del territorio.

De manera complementaria, el titular incorporó el Plan de Fomento de la Apicultura y Apoyo a la Actividad Agrícola, orientado a fortalecer actividades productivas tradicionales estrechamente vinculadas a la identidad y arraigo rural de las comunidades presentes en el área de influencia.

En consecuencia, si bien la presencia de un proyecto de manejo de residuos puede generar en parte de la población una percepción de cambio respecto de la imagen o identidad del territorio, los antecedentes evaluados permiten concluir que no se produce una afectación estructural de los sistemas de vida rurales, de las actividades productivas tradicionales ni de las relaciones territoriales que sustentan el arraigo de la comunidad. Por ello, la alteración del sentimiento de arraigo fue calificada como un impacto negativo

poco significativo, manteniéndose la conclusión de que no configura los efectos adversos significativos previstos en el artículo 11 de la Ley N.° 19.300 ni en los artículos 7, 8 y 10 del Reglamento del SEIA.

1422. Observante: Antonia Tuki Jones

Observación:

Yo vivo cerca del sector, uso pozo para consumo humano, que certeza me da esta empresa, de que la contaminación no afectar los pozos del sector?

Evaluación técnica de la observación:

La Dirección Regional del Maule del Servicio de Evaluación Ambiental considera pertinente la observación, en tanto aborda materias ambientales evaluadas durante el procedimiento. A continuación, se entrega la consideración correspondiente

Evaluación de riesgos para la salud de la población

Respecto de la salud de las personas, se indica que en relación al artículo 5° del Reglamento del SEIA, sobre si el proyecto genera o presenta riesgos para la salud de las personas, el proponente incorporó en la Evaluación del Proyecto la identificación, estimación, modelación y evaluación de las emisiones atmosféricas, gases, olores, ruido, residuos sólidos y residuos líquidos generados durante las fases de construcción, operación y cierre, considerando los receptores humanos presentes en el área de influencia, las condiciones de exposición potencial y las medidas de prevención, manejo, control operacional y contingencia comprometidas en el expediente ambiental.

Respecto de emisiones atmosféricas, el Proyecto evaluó material particulado respirable MP10 y MP2,5, así como gases asociados a combustión y operación de maquinaria, equipos y transporte, incluyendo NOx, SO2 y CO. La evaluación consideró las fuentes emisoras asociadas a movimiento de tierras, excavaciones, nivelación, compactación, circulación de vehículos, operación de maquinaria y tránsito por caminos internos y externos. Los resultados fueron analizados mediante modelación atmosférica y evaluación por receptor, considerando condiciones meteorológicas locales y receptores humanos cercanos. A partir de dichos antecedentes, se fundamentó en el estudio de especialidad, que no se identifican condiciones de exposición capaces de generar efectos adversos significativos sobre la salud de las personas.

El proyecto contempla aplicación de supresores de polvo en caminos internos, control de velocidad, mantención de vehículos y maquinaria y lavado de ruedas. El Anexo 1-H de la Adenda Excepcional precisa que se eliminó el uso de RIL tratado para humectación de caminos; su reutilización interna corresponde al lavado de ruedas.

En relación con olores, el Proyecto identificó las fuentes odorantes asociadas a la operación propia del relleno sanitario y desarrolló modelaciones de dispersión odorante, considerando escenarios representativos de funcionamiento, delimitación de isocurvas y receptores humanos presentes en el área de influencia. La evaluación consideró la descarga de residuos, operación del frente activo, manejo de residuos y generación de biogás, junto con medidas de control operacional, tales como cobertura operacional, manejo controlado de residuos, control del frente activo, control de biogás y medidas de contingencia frente a eventos operacionales específicos. Conforme a los resultados obtenidos, no se prevé una exposición de magnitud, frecuencia o duración que configure efectos adversos significativos sobre la salud de las personas.

Respecto del ruido, el expediente incorpora una línea de base de 28 receptores, modelaciones de las fuentes del recinto en seis puntos y evaluación del tránsito exterior, junto con un estudio específico de cuatro receptores asociados a GHPPI. El capítulo 7 de la Adenda Excepcional reconoce el aumento de

niveles de ruido en construcción, operación y cierre y lo califica como poco significativo. Por ello, la consideración de esta materia se refiere a los escenarios y receptores efectivamente evaluados.

En cuanto a residuos sólidos y líquidos, el Proyecto contempla sistemas de manejo, segregación, almacenamiento temporal, conducción, tratamiento y disposición, según corresponda a las categorías evaluadas en el expediente ambiental. Respecto de residuos líquidos y lixiviados, el diseño considera impermeabilización basal, captación, conducción, almacenamiento, tratamiento, monitoreo, control operacional y contingencias destinadas a evitar contacto o exposición directa de la población y prevenir afectaciones al entorno.

En consecuencia, la preocupación por la salud fue considerada mediante la identificación de fuentes de emisión, receptores, modelaciones, diseño sanitario y sistemas de manejo y seguimiento del proyecto. La SEREMI de Salud de la Región del Maule, mediante Ordinario N° 879, de 16 de octubre de 2026, se pronunció conforme sobre la Adenda Excepcional. Los antecedentes y controles descritos constituyen el fundamento de la respuesta, en los términos del artículo 5 del Reglamento del SEIA.

Calidad del agua y protección de quebradas

Respecto a la preocupación por la afectación a aguas y en particular por las quebradas, se indica que de acuerdo con los antecedentes presentados, la construcción de la obra de atravieso considera medidas preventivas orientadas a resguardar la calidad de las aguas, entre ellas la ejecución preferente de las obras en seco, la prohibición de almacenamiento de materiales en el cauce o sus riberas, la revisión permanente del estado mecánico de la maquinaria, el registro fotográfico diario de las condiciones del escurrimiento y la implementación de medidas correctivas ante eventuales incrementos de turbidez u otras alteraciones atribuibles a las faenas.

Asimismo, se contempla un programa de monitoreo aguas arriba y aguas abajo de la intervención, basado en parámetros de la NCh 1333, incluyendo un monitoreo previo para establecer la condición basal de calidad de aguas.

Adicionalmente, el proyecto incorpora medidas de diseño destinadas a prevenir afectaciones sobre aguas superficiales y subterráneas derivadas de la operación del relleno sanitario. Entre estas se consideran sistemas de impermeabilización basal, captación y conducción de lixiviados, planta de tratamiento de lixiviados, monitoreo de aguas subterráneas conforme al D.S. N°189/2005 y planes de contingencia para eventuales fallas de los sistemas de manejo.

El efluente de la PTL contempla reutilización en la plataforma de lavado de ruedas y descarga al canal Derrame Cruchaga. El Anexo 1-H de la Adenda Excepcional estima una descarga promedio de 8,01 m^3/día y máxima de 15,42 m^3/día, e incorpora calidad de tratamiento, balance y manejo de las piscinas. El Anexo 4-I-4 de la Adenda Excepcional describe la obra de descarga de RIL tratado.

En consideración a lo anterior, y atendiendo a que la alteración del cauce corresponde a una intervención puntual que incorpora medidas de control, seguimiento y monitoreo específicas para resguardar la calidad del recurso hídrico, no se advierten antecedentes que permitan sostener la generación de efectos adversos significativos sobre la calidad de las aguas superficiales en relación con su condición de línea de base. Asimismo, las medidas de diseño y operación propuestas permiten prevenir potenciales aportes de contaminantes derivados de lixiviados, aguas servidas y otros residuos líquidos asociados al proyecto.

Por tanto, se estima que la magnitud y duración de los efectos sobre la calidad de las aguas no alcanzan la significancia requerida para configurar la circunstancia contemplada en el artículo 11 letra b) de la Ley N°19.300, en relación con el literal c) del artículo 6 del D.S. N°40/2012.

En consecuencia, sobre la base de los antecedentes aportados por el Titular, es posible concluir que el proyecto no generaría efectos adversos significativos sobre la calidad de las aguas superficiales ni subterráneas, descartándose la configuración del criterio establecido en el artículo 6 letra c) del Reglamento del SEIA para este componente.

Captaciones de agua subterránea cercanas al proyecto

Respecto de la cercanía del proyecto a captaciones de aguas subterráneas y de los eventuales efectos sobre la calidad de estas aguas, el Titular actualizó el Anexo 3-U, "Estudio de Riesgo Sanitario de Captaciones de Aguas Subterráneas", incorporado en la Adenda Excepcional, con el objeto de evaluar los riesgos asociados a la operación del Área de Disposición Final (ADF).

Como resultado de la actualización de antecedentes y de las campañas de terreno realizadas, se identificaron 10 captaciones de aguas subterráneas (pozos y/o norias) ubicadas a una distancia igual o inferior a 600 metros del ADF, las cuales se presentan en la Tabla 1 y en la Figura 2 del citado estudio. Asimismo, el Titular señala que efectuó nuevas campañas de levantamiento de información sin identificar captaciones adicionales dentro del área de influencia considerada.

Tabla. Captaciones subterráneas ubicadas a 600 metros o menos del ADF. Coordenadas UTM Datum WGS84, Huso 19 Sur

Pozo	Coordenadas	Distancia a ADF (m)
1	259.872 E, 6.041.036 N	584
2	259.707 E, 6.040.843 N	592
3	259.716 E, 6.040.726 N	510
4	259.626 E, 6.040.622 N	563
5	259.660 E, 6.040.618 N	525
6	259.681 E, 6.040.549 N	485
7	259.685 E, 6.040.502 N	477
8	259.568 E, 6.040.419 N	589
9	259.614 E, 6.040.136 N	600
10	259.882 E, 6.040.201 N	458

Fuente: Anexo 3-U Estudio de Riesgo Sanitario de Captaciones de Aguas Subterráneas, de la Adenda Excepcional.

Figura. Ubicación de captaciones subterráneas a 600 m o menos del ADF

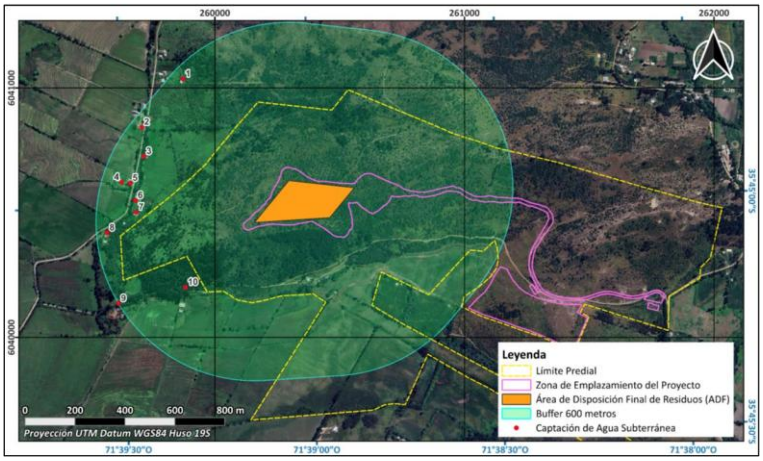

Fuente: Anexo 3-U Estudio de Riesgo Sanitario de Captaciones de Aguas Subterráneas, de la Adenda Excepcional.

En particular, durante una tercera campaña de terreno correspondiente al componente Medio Humano, desarrollada entre el 29 de septiembre y el 3 de octubre de 2025 en los sectores de Putagán y Gúmera, se verificó nuevamente la existencia de captaciones de agua subterránea, concluyéndose que no existen nuevas captaciones dentro del radio de 600 metros respecto del ADF, distintas de aquellas ya identificadas en el estudio. La ubicación de estas captaciones se encuentra representada en la Figura anterior, y en la cartografía del proyecto incorporada en los anexos denominados “Estudio de Riesgo Pozos Cercanos al ADF”.

Con el propósito de evaluar la eventual afectación de dichas captaciones, el Titular desarrolló un modelo hidrogeológico conforme a los lineamientos establecidos en la “Guía para el uso de modelos de aguas subterráneas en el SEIA” (SEA, 2012). Sobre esta base, se realizaron modelaciones de infiltración de lixiviados y transporte de contaminantes en aguas subterráneas, mediante las herramientas HELP V4 y ModelMuse, utilizando los códigos MODFLOW-NWT y MT3D-USGS.

La evaluación consideró escenarios conservadores de infiltración y un horizonte temporal de 51 años, incluyendo las etapas de operación, cierre y postcierre del proyecto. Los resultados muestran que las plumas de contaminación presentarían una evolución progresiva y lenta.

En el caso de los compuestos nitrogenados, la modelación indica que el transporte de contaminantes permanece confinado espacialmente al entorno del cerro Quilipín, sin alcanzar ninguna de las diez captaciones identificadas. Respecto de los cloruros, utilizados como trazador conservativo por su alta movilidad y sin considerar procesos de sorción o degradación, los resultados muestran una mayor extensión de la pluma contaminante. Sin embargo, incluso bajo este escenario deliberadamente conservador, la pluma podría aproximarse al entorno del Pozo N.° 3 hacia el final del período de simulación, manteniéndose las concentraciones estimadas muy por debajo de los límites establecidos por la normativa vigente.

Los resultados obtenidos se explican principalmente por las bajas tasas de infiltración estimadas desde el ADF, incluso bajo escenarios accidentales conservadores, las cuales evidencian la eficacia del sistema de impermeabilización basal contemplado en el diseño del proyecto. A ello se suman las condiciones hidrogeológicas del emplazamiento, caracterizadas por la presencia de rocas volcánicas de baja permeabilidad que limitan el flujo subterráneo.

Sobre la base de estos antecedentes, el Estudio de Riesgo Sanitario concluye que, considerando una correcta instalación y control de calidad del sistema de impermeabilización basal, la probabilidad de ocurrencia del escenario accidental modelado es baja. Asimismo, dado que las concentraciones proyectadas en las captaciones evaluadas se mantienen bajo los estándares normativos, las consecuencias sanitarias potenciales se consideran de baja magnitud. En consecuencia, el riesgo sanitario asociado a la eventual infiltración de lixiviados se clasifica como bajo.

Complementariamente, el proyecto contempla diversas medidas de prevención, mitigación y seguimiento destinadas a evitar la infiltración de lixiviados, detectar oportunamente cualquier eventual afectación y establecer acciones correctivas cuando corresponda. Entre ellas se consideran sistemas de impermeabilización, captación y manejo de lixiviados, monitoreo continuo de aguas subterráneas y planes de contingencia.

Cabe señalar que la observación también se relaciona con la interpretación realizada por el Titular respecto de lo dispuesto en el artículo 10 del Decreto Supremo N.° 189/2005 del Ministerio de Salud, el cual establece que los rellenos sanitarios deben emplazarse a más de 600 metros de toda captación de agua existente y a más de 60 metros de cualquier curso o cuerpo de agua superficial. No obstante, la misma disposición permite solicitar a la autoridad sanitaria competente la aprobación de distancias inferiores cuando ello se encuentre debidamente fundamentado mediante un estudio de riesgos.

En este contexto, el Anexo 3-U de la Adenda Excepcional integra antecedentes geológicos, hidrogeológicos, geofísicos, geoquímicos, análisis de calidad de aguas, modelación numérica de flujo y transporte de contaminantes, así como la evaluación de escenarios conservadores de infiltración y falla de los sistemas de impermeabilización. Sobre la base de dichos antecedentes, el estudio concluye que no se prevén impactos significativos sobre la calidad ni sobre la disponibilidad de las aguas subterráneas asociadas a las captaciones evaluadas.

Finalmente, el Titular señala expresamente que, en virtud de los resultados obtenidos y conforme a lo dispuesto en el artículo 10 del D.S. N.° 189/2005, solicitará a la Secretaría Regional Ministerial de Salud la aprobación de distancias inferiores a las establecidas en la normativa, fundamentando dicha solicitud en los antecedentes técnicos desarrollados en el Anexo 3-U, "Estudio de Riesgo Sanitario de Captaciones de Aguas Subterráneas", de la Adenda Excepcional. Lo anterior corresponde a una solicitud que deberá ser evaluada y resuelta por la autoridad sanitaria competente en el marco de sus atribuciones.

Calidad de aguas subterráneas

Respecto de la calidad de aguas subterráneas, el proponente presentó durante el proceso de evaluación antecedentes técnicos que respaldan que se han considerado las medidas necesarias para evitar la afectación de la calidad de las aguas subterráneas.

El ADF se emplaza en una unidad volcánica de baja permeabilidad del cerro Quilipín; las captaciones cercanas se vinculan a la unidad acuífera Putagán Norte. El Anexo 3-U de la Adenda Excepcional evalúa la posible circulación por el macizo fracturado e incorpora escenarios accidentales de infiltración.

Asimismo, los suelos predominantes corresponden a materiales arcillosos de baja permeabilidad, lo que reduce significativamente el potencial de infiltración y percolación de contaminantes hacia el subsuelo.

El ADF contempla impermeabilización basal y de taludes y un sistema de captación y conducción de lixiviados hacia la PTL, según el diseño sanitario presentado para el relleno y el PAS 141 (Anexo 4-E de la Adenda Complementaria). Estos elementos se integran con el estudio hidrogeológico y el seguimiento del agua subterránea.

Presenta las formas de Manejo de lixiviados, sobre el recubrimiento basal se instalará un sistema de captación y conducción de lixiviados hacia una planta de tratamiento. Este sistema evita el escurrimiento libre de lixiviados sobre la superficie del relleno o los terrenos aledaños, descartándose la contaminación del suelo y de los cuerpos de agua cercanos.

Realiza una Evaluación hidrogeológica y análisis de las condiciones del área, el proyecto reconoce que el cerro Quilipín presenta procesos de meteorización y fracturamiento que podrían generar porosidad secundaria y favorecer localmente la circulación de aguas subterráneas. Considerando esta condición, el EIA incorporó una modelación hidrogeológica conservadora que representa el macizo rocoso como un medio fracturado.

El Anexo 3-U de la Adenda Excepcional analiza infiltración mediante HELP V4 y transporte mediante MODFLOW-NWT y MT3D-USGS, con un horizonte de 51 años que incluye operación, cierre y postcierre. Considera defectos y perforaciones en las capas de impermeabilización y utiliza compuestos nitrogenados y cloruros para representar el transporte bajo los escenarios evaluados.

Los compuestos nitrogenados modelados no alcanzan las diez captaciones identificadas. Para cloruros, representados como trazador conservativo, la pluma podría aproximarse al pozo N.° 3 al final del

horizonte de 51 años, con concentraciones modeladas de 0 a 5 mg/L. El estudio concluye un riesgo sanitario aceptable bajo las condiciones evaluadas.

Propone medidas de control y monitoreo, una vez iniciada la fase de operación, se realizará monitoreo de aguas subterráneas tanto en los pozos exigidos por el D.S. N°189/05 del MINSAL como en aquellos comprometidos por el proyecto.

Adicionalmente, como Compromiso Ambiental Voluntario, el titular implementará una red de monitoreo compuesta por 10 puntos de control, superando las exigencias mínimas de la normativa vigente. Los resultados obtenidos serán informados periódicamente a los sistemas de Agua Potable Rural (APR) de Putagán y Coironal.

En consecuencia, la preocupación por afectación de aguas subterráneas fue abordada mediante caracterización de captaciones, modelación de infiltración y transporte, impermeabilización, manejo de lixiviados y monitoreo. Estos antecedentes sustentan la conclusión del Anexo 3-U de la Adenda Excepcional sobre riesgo sanitario aceptable en las condiciones y horizonte evaluados y permiten responder respecto de las captaciones identificadas.

1423. Observante: Carlos Segundo Loyola Salas

Observación:

Yo me he cambiado de la capital a vivir una vida mas tranquila pacifica y segura, un relleno sanitario

Evaluación técnica de la observación:

La Dirección Regional del Maule del Servicio de Evaluación Ambiental considera pertinente la observación, en tanto aborda materias ambientales evaluadas durante el procedimiento. A continuación, se entrega la consideración correspondiente

Evaluación de riesgos para la salud de la población

Respecto de la salud de las personas, se indica que en relación al artículo 5° del Reglamento del SEIA, sobre si el proyecto genera o presenta riesgos para la salud de las personas, el proponente incorporó en la Evaluación del Proyecto la identificación, estimación, modelación y evaluación de las emisiones atmosféricas, gases, olores, ruido, residuos sólidos y residuos líquidos generados durante las fases de construcción, operación y cierre, considerando los receptores humanos presentes en el área de influencia, las condiciones de exposición potencial y las medidas de prevención, manejo, control operacional y contingencia comprometidas en el expediente ambiental.

Respecto de emisiones atmosféricas, el Proyecto evaluó material particulado respirable MP10 y MP2,5, así como gases asociados a combustión y operación de maquinaria, equipos y transporte, incluyendo NOx, SO2 y CO. La evaluación consideró las fuentes emisoras asociadas a movimiento de tierras, excavaciones, nivelación, compactación, circulación de vehículos, operación de maquinaria y tránsito por caminos internos y externos. Los resultados fueron analizados mediante modelación atmosférica y evaluación por receptor, considerando condiciones meteorológicas locales y receptores humanos cercanos. A partir de dichos antecedentes, se fundamentó en el estudio de especialidad, que no se identifican condiciones de exposición capaces de generar efectos adversos significativos sobre la salud de las personas.

El proyecto contempla aplicación de supresores de polvo en caminos internos, control de velocidad, mantención de vehículos y maquinaria y lavado de ruedas. El Anexo 1-H de la Adenda Excepcional precisa que se eliminó el uso de RIL tratado para humectación de caminos; su reutilización interna corresponde al lavado de ruedas.

En relación con olores, el Proyecto identificó las fuentes odorantes asociadas a la operación propia del relleno sanitario y desarrolló modelaciones de dispersión odorante, considerando escenarios representativos de funcionamiento, delimitación de isocurvas y receptores humanos presentes en el área de influencia. La evaluación consideró la descarga de residuos, operación del frente activo, manejo de residuos y generación de biogás, junto con medidas de control operacional, tales como cobertura operacional, manejo controlado de residuos, control del frente activo, control de biogás y medidas de contingencia frente a eventos operacionales específicos. Conforme a los resultados obtenidos, no se prevé una exposición de magnitud, frecuencia o duración que configure efectos adversos significativos sobre la salud de las personas.

Respecto del ruido, el expediente incorpora una línea de base de 28 receptores, modelaciones de las fuentes del recinto en seis puntos y evaluación del tránsito exterior, junto con un estudio específico de cuatro receptores asociados a GHPPI. El capítulo 7 de la Adenda Excepcional reconoce el aumento de niveles de ruido en construcción, operación y cierre y lo califica como poco significativo. Por ello, la consideración de esta materia se refiere a los escenarios y receptores efectivamente evaluados.

En cuanto a residuos sólidos y líquidos, el Proyecto contempla sistemas de manejo, segregación, almacenamiento temporal, conducción, tratamiento y disposición, según corresponda a las categorías evaluadas en el expediente ambiental. Respecto de residuos líquidos y lixiviados, el diseño considera impermeabilización basal, captación, conducción, almacenamiento, tratamiento, monitoreo, control operacional y contingencias destinadas a evitar contacto o exposición directa de la población y prevenir afectaciones al entorno.

En consecuencia, la preocupación por la salud fue considerada mediante la identificación de fuentes de emisión, receptores, modelaciones, diseño sanitario y sistemas de manejo y seguimiento del proyecto. La SEREMI de Salud de la Región del Maule, mediante Ordinario N° 879, de 16 de octubre de 2026, se pronunció conforme sobre la Adenda Excepcional. Los antecedentes y controles descritos constituyen el fundamento de la respuesta, en los términos del artículo 5 del Reglamento del SEIA.

Acceso a bienes, equipamientos, servicios e infraestructura comunitaria

Respecto del descarte de efectos significativos sobre el artículo 7 literal c) del Medio Humano, la evaluación realizada concluyó que el proyecto no generará una alteración significativa en el acceso ni en la calidad de bienes, equipamientos, servicios o infraestructura utilizados por la población de las localidades de Putagán, Santa Marina, Gúmera, La Faja y sectores aledaños. El análisis consideró los desplazamientos cotidianos de la población y su acceso a servicios de salud, educación, abastecimiento, sistemas de Agua Potable Rural (APR), equipamientos comunitarios y actividades productivas.

De acuerdo con la Línea Base de Medio Humano, los habitantes del área de influencia utilizan principalmente la red vial rural existente para acceder a dichos servicios, identificándose como equipamientos relevantes la Escuela Manuel Salvador del Campo, los sistemas APR, infraestructura comunitaria, Bomberos, la estación ferroviaria y otros servicios básicos presentes en Putagán y su entorno.

En materia de movilidad, el proyecto utilizará las rutas existentes, principalmente la Ruta 5 Sur, la Ruta L-215 y la Ruta L-223, sin contemplar cierres de caminos, desvíos permanentes, relocalización de accesos ni intervenciones que restrinjan el uso habitual de bienes, servicios o equipamientos locales. Asimismo, el Estudio de Movilidad concluyó que los flujos vehiculares asociados a las etapas de construcción, operación y cierre no generarán obstrucciones, pérdida de conectividad local ni incrementos significativos en los tiempos de desplazamiento.

Respecto de los equipamientos sensibles, incluidos establecimientos educacionales y servicios comunitarios de Putagán, el proyecto no considera intervenciones físicas, restricciones de acceso ni modificaciones en su funcionamiento. No obstante, atendiendo la potencial percepción de riesgo asociada al tránsito de camiones, se contemplan medidas de seguridad vial tales como control de velocidad, definición de rutas de circulación, capacitación de conductores, prohibición de estacionamiento en lugares no habilitados y reforzamiento de señalización vial.

Adicionalmente, se implementarán medidas específicas en puntos críticos de la red vial, particularmente en las intersecciones de las rutas L-215 con L-223 y L-215 con L-217/L-225, destinadas a mejorar la seguridad y la convivencia entre el tránsito asociado al proyecto y los usuarios habituales del entorno rural.

Por otra parte, la evaluación no identificó deterioros significativos de la infraestructura vial secundaria que puedan afectar el acceso o la calidad de bienes y servicios. Como medida complementaria, el titular comprometió voluntariamente la pavimentación del tramo de la Ruta L-223 comprendido entre el acceso

al proyecto y su conexión con la Ruta L-215, contribuyendo al mejoramiento de las condiciones de circulación del sector.

En consecuencia, la evaluación concluye que el proyecto mantendrá la conectividad territorial, el acceso a servicios básicos y el normal funcionamiento de los equipamientos comunitarios existentes, por lo que no configura una alteración significativa del acceso o la calidad de bienes, equipamientos, servicios o infraestructura ni, en consecuencia, una afectación significativa de los sistemas de vida y costumbres de los grupos humanos del área de influencia.

Evaluación del impacto sobre el sentimiento de arraigo

En cuanto al impacto denominado "Alteración del sentimiento de arraigo producto de la ejecución del proyecto", particularmente respecto de la incorporación de una actividad de manejo y disposición de residuos en un territorio caracterizado principalmente por actividades agrícolas, ganaderas y rurales, se indica que se reconoció que la incorporación de un proyecto de esta naturaleza puede generar percepciones de cambio sobre la identidad territorial, el paisaje y la forma en que algunos habitantes valoran su entorno. Por esta razón, dicho impacto fue identificado y evaluado dentro del componente Medio Humano.

Sin embargo, los antecedentes contenidos en el EIA y complementados mediante la Adenda Excepcional permitieron concluir que esta alteración se manifiesta principalmente a nivel perceptual y simbólico, sin traducirse en modificaciones sustantivas de las condiciones materiales que sustentan los sistemas de vida de la población local.

En particular, la evaluación determinó que el proyecto:

- No implica el desplazamiento o reasentamiento de población.
- No genera pérdida de viviendas.
- No interrumpe actividades agrícolas, ganaderas o productivas tradicionales.
- No modifica significativamente la conectividad territorial ni las rutas habituales de desplazamiento.
- Considera la continuidad de actividades recreativas, comunitarias y culturales mediante los accesos y espacios descritos en el proyecto y en el CAV cultural, reconociendo el cambio del acceso existente evaluado mediante OMH-2.
- No afecta la continuidad de las actividades económicas predominantes del territorio.

La Adenda Excepcional complementó los antecedentes sobre uso del Cerro Quilipín y Piedra Larga. El capítulo 7 de la Adenda Excepcional identifica OMH-2, restricción al libre acceso al cerro, calificado como poco significativo, y el CAV cultural contempla un acceso alternativo desde Gúmera y senderos. La evaluación considera esas actuaciones para mantener el uso comunitario y recreativo.

La valoración del arraigo considera la forma en que las personas habitan, utilizan y se relacionan con el territorio. La evaluación reconoce tanto el cambio de percepción territorial OMH-3 como la restricción de acceso OMH-2 y sus respectivas calificaciones, junto con las actuaciones incorporadas en el CAV cultural.

Adicionalmente, el titular incorporó diversos Compromisos Ambientales Voluntarios destinados a fortalecer los vínculos de la comunidad con el territorio y poner en valor elementos relevantes de su identidad local. Entre ellos destaca el Plan de Fomento Cultural del Cerro Quilipín y Piedra Larga, que contempla:

- Habilitación de accesos y senderos.
- Instalación de señalética interpretativa.
- Elaboración de material educativo sobre la historia e identidad local.
- Desarrollo de iniciativas de rescate y difusión del patrimonio histórico y cultural del territorio.

De manera complementaria, el titular incorporó el Plan de Fomento de la Apicultura y Apoyo a la Actividad Agrícola, orientado a fortalecer actividades productivas tradicionales estrechamente vinculadas a la identidad y arraigo rural de las comunidades presentes en el área de influencia.

En consecuencia, si bien la presencia de un proyecto de manejo de residuos puede generar en parte de la población una percepción de cambio respecto de la imagen o identidad del territorio, los antecedentes evaluados permiten concluir que no se produce una afectación estructural de los sistemas de vida rurales, de las actividades productivas tradicionales ni de las relaciones territoriales que sustentan el arraigo de la comunidad. Por ello, la alteración del sentimiento de arraigo fue calificada como un impacto negativo poco significativo, manteniéndose la conclusión de que no configura los efectos adversos significativos previstos en el artículo 11 de la Ley N.° 19.300 ni en los artículos 7, 8 y 10 del Reglamento del SEIA.

1424. Observante: Manuel Jesús Cortéz Jorquera

Observación:

Hace 9 años que me vine a vivir al campo, ha hacer una vida de sanidad ambiental un relleno sanitario contaminara

Evaluación técnica de la observación:

La Dirección Regional del Maule del Servicio de Evaluación Ambiental considera pertinente la observación, en tanto aborda materias ambientales evaluadas durante el procedimiento. A continuación, se entrega la consideración correspondiente

Evaluación de riesgos para la salud de la población

Respecto de la salud de las personas, se indica que en relación al artículo 5° del Reglamento del SEIA, sobre si el proyecto genera o presenta riesgos para la salud de las personas, el proponente incorporó en la Evaluación del Proyecto la identificación, estimación, modelación y evaluación de las emisiones atmosféricas, gases, olores, ruido, residuos sólidos y residuos líquidos generados durante las fases de construcción, operación y cierre, considerando los receptores humanos presentes en el área de influencia, las condiciones de exposición potencial y las medidas de prevención, manejo, control operacional y contingencia comprometidas en el expediente ambiental.

Respecto de emisiones atmosféricas, el Proyecto evaluó material particulado respirable MP10 y MP2,5, así como gases asociados a combustión y operación de maquinaria, equipos y transporte, incluyendo NOx, SO2 y CO. La evaluación consideró las fuentes emisoras asociadas a movimiento de tierras, excavaciones, nivelación, compactación, circulación de vehículos, operación de maquinaria y tránsito por caminos internos y externos. Los resultados fueron analizados mediante modelación atmosférica y evaluación por receptor, considerando condiciones meteorológicas locales y receptores humanos cercanos. A partir de dichos antecedentes, se fundamentó en el estudio de especialidad, que no se identifican condiciones de exposición capaces de generar efectos adversos significativos sobre la salud de las personas.

El proyecto contempla aplicación de supresores de polvo en caminos internos, control de velocidad, mantención de vehículos y maquinaria y lavado de ruedas. El Anexo 1-H de la Adenda Excepcional precisa que se eliminó el uso de RIL tratado para humectación de caminos; su reutilización interna corresponde al lavado de ruedas.

En relación con olores, el Proyecto identificó las fuentes odorantes asociadas a la operación propia del relleno sanitario y desarrolló modelaciones de dispersión odorante, considerando escenarios representativos de funcionamiento, delimitación de isocurvas y receptores humanos presentes en el área de influencia. La evaluación consideró la descarga de residuos, operación del frente activo, manejo de residuos y generación de biogás, junto con medidas de control operacional, tales como cobertura operacional, manejo controlado de residuos, control del frente activo, control de biogás y medidas de contingencia frente a eventos operacionales específicos. Conforme a los resultados obtenidos, no se prevé una exposición de magnitud, frecuencia o duración que configure efectos adversos significativos sobre la salud de las personas.

Respecto del ruido, el expediente incorpora una línea de base de 28 receptores, modelaciones de las fuentes del recinto en seis puntos y evaluación del tránsito exterior, junto con un estudio específico de cuatro receptores asociados a GHPPI. El capítulo 7 de la Adenda Excepcional reconoce el aumento de

niveles de ruido en construcción, operación y cierre y lo califica como poco significativo. Por ello, la consideración de esta materia se refiere a los escenarios y receptores efectivamente evaluados.

En cuanto a residuos sólidos y líquidos, el Proyecto contempla sistemas de manejo, segregación, almacenamiento temporal, conducción, tratamiento y disposición, según corresponda a las categorías evaluadas en el expediente ambiental. Respecto de residuos líquidos y lixiviados, el diseño considera impermeabilización basal, captación, conducción, almacenamiento, tratamiento, monitoreo, control operacional y contingencias destinadas a evitar contacto o exposición directa de la población y prevenir afectaciones al entorno.

En consecuencia, la preocupación por la salud fue considerada mediante la identificación de fuentes de emisión, receptores, modelaciones, diseño sanitario y sistemas de manejo y seguimiento del proyecto. La SEREMI de Salud de la Región del Maule, mediante Ordinario N° 879, de 16 de octubre de 2026, se pronunció conforme sobre la Adenda Excepcional. Los antecedentes y controles descritos constituyen el fundamento de la respuesta, en los términos del artículo 5 del Reglamento del SEIA.

Evaluación del impacto sobre el sentimiento de arraigo

En cuanto al impacto denominado “Alteración del sentimiento de arraigo producto de la ejecución del proyecto”, particularmente respecto de la incorporación de una actividad de manejo y disposición de residuos en un territorio caracterizado principalmente por actividades agrícolas, ganaderas y rurales, se indica que se reconoció que la incorporación de un proyecto de esta naturaleza puede generar percepciones de cambio sobre la identidad territorial, el paisaje y la forma en que algunos habitantes valoran su entorno. Por esta razón, dicho impacto fue identificado y evaluado dentro del componente Medio Humano.

Sin embargo, los antecedentes contenidos en el EIA y complementados mediante la Adenda Excepcional permitieron concluir que esta alteración se manifiesta principalmente a nivel perceptual y simbólico, sin traducirse en modificaciones sustantivas de las condiciones materiales que sustentan los sistemas de vida de la población local.

En particular, la evaluación determinó que el proyecto:

- No implica el desplazamiento o reasentamiento de población.
- No genera pérdida de viviendas.
- No interrumpe actividades agrícolas, ganaderas o productivas tradicionales.
- No modifica significativamente la conectividad territorial ni las rutas habituales de desplazamiento.
- Considera la continuidad de actividades recreativas, comunitarias y culturales mediante los accesos y espacios descritos en el proyecto y en el CAV cultural, reconociendo el cambio del acceso existente evaluado mediante OMH-2.
- No afecta la continuidad de las actividades económicas predominantes del territorio.

La Adenda Excepcional complementó los antecedentes sobre uso del Cerro Quilipín y Piedra Larga. El capítulo 7 de la Adenda Excepcional identifica OMH-2, restricción al libre acceso al cerro, calificado como poco significativo, y el CAV cultural contempla un acceso alternativo desde Gúmera y senderos. La evaluación considera esas actuaciones para mantener el uso comunitario y recreativo.

La valoración del arraigo considera la forma en que las personas habitan, utilizan y se relacionan con el territorio. La evaluación reconoce tanto el cambio de percepción territorial OMH-3 como la restricción

de acceso OMH-2 y sus respectivas calificaciones, junto con las actuaciones incorporadas en el CAV cultural.

Adicionalmente, el titular incorporó diversos Compromisos Ambientales Voluntarios destinados a fortalecer los vínculos de la comunidad con el territorio y poner en valor elementos relevantes de su identidad local. Entre ellos destaca el Plan de Fomento Cultural del Cerro Quilipín y Piedra Larga, que contempla:

- Habilitación de accesos y senderos.
- Instalación de señalética interpretativa.
- Elaboración de material educativo sobre la historia e identidad local.
- Desarrollo de iniciativas de rescate y difusión del patrimonio histórico y cultural del territorio.

De manera complementaria, el titular incorporó el Plan de Fomento de la Apicultura y Apoyo a la Actividad Agrícola, orientado a fortalecer actividades productivas tradicionales estrechamente vinculadas a la identidad y arraigo rural de las comunidades presentes en el área de influencia.

En consecuencia, si bien la presencia de un proyecto de manejo de residuos puede generar en parte de la población una percepción de cambio respecto de la imagen o identidad del territorio, los antecedentes evaluados permiten concluir que no se produce una afectación estructural de los sistemas de vida rurales, de las actividades productivas tradicionales ni de las relaciones territoriales que sustentan el arraigo de la comunidad. Por ello, la alteración del sentimiento de arraigo fue calificada como un impacto negativo poco significativo, manteniéndose la conclusión de que no configura los efectos adversos significativos previstos en el artículo 11 de la Ley N.° 19.300 ni en los artículos 7, 8 y 10 del Reglamento del SEIA.

1425. Observante: Rosa Herminda Farias Vega

Observación:

Va a afecta el medio ambiente, va a contaminar el agua, las napas subterráneas y el aire, con malos olores, moscas y gaviotas

Evaluación técnica de la observación:

La Dirección Regional del Maule del Servicio de Evaluación Ambiental considera pertinente la observación, en tanto aborda materias ambientales evaluadas durante el procedimiento. A continuación, se entrega la consideración correspondiente

Evaluación de riesgos para la salud de la población

Respecto de la salud de las personas, se indica que en relación al artículo 5° del Reglamento del SEIA, sobre si el proyecto genera o presenta riesgos para la salud de las personas, el proponente incorporó en la Evaluación del Proyecto la identificación, estimación, modelación y evaluación de las emisiones atmosféricas, gases, olores, ruido, residuos sólidos y residuos líquidos generados durante las fases de construcción, operación y cierre, considerando los receptores humanos presentes en el área de influencia, las condiciones de exposición potencial y las medidas de prevención, manejo, control operacional y contingencia comprometidas en el expediente ambiental.

Respecto de emisiones atmosféricas, el Proyecto evaluó material particulado respirable MP10 y MP2,5, así como gases asociados a combustión y operación de maquinaria, equipos y transporte, incluyendo NOx, SO2 y CO. La evaluación consideró las fuentes emisoras asociadas a movimiento de tierras, excavaciones, nivelación, compactación, circulación de vehículos, operación de maquinaria y tránsito por caminos internos y externos. Los resultados fueron analizados mediante modelación atmosférica y evaluación por receptor, considerando condiciones meteorológicas locales y receptores humanos cercanos. A partir de dichos antecedentes, se fundamentó en el estudio de especialidad, que no se identifican condiciones de exposición capaces de generar efectos adversos significativos sobre la salud de las personas.

El proyecto contempla aplicación de supresores de polvo en caminos internos, control de velocidad, mantención de vehículos y maquinaria y lavado de ruedas. El Anexo 1-H de la Adenda Excepcional precisa que se eliminó el uso de RIL tratado para humectación de caminos; su reutilización interna corresponde al lavado de ruedas.

En relación con olores, el Proyecto identificó las fuentes odorantes asociadas a la operación propia del relleno sanitario y desarrolló modelaciones de dispersión odorante, considerando escenarios representativos de funcionamiento, delimitación de isocurvas y receptores humanos presentes en el área de influencia. La evaluación consideró la descarga de residuos, operación del frente activo, manejo de residuos y generación de biogás, junto con medidas de control operacional, tales como cobertura operacional, manejo controlado de residuos, control del frente activo, control de biogás y medidas de contingencia frente a eventos operacionales específicos. Conforme a los resultados obtenidos, no se prevé una exposición de magnitud, frecuencia o duración que configure efectos adversos significativos sobre la salud de las personas.

Respecto del ruido, el expediente incorpora una línea de base de 28 receptores, modelaciones de las fuentes del recinto en seis puntos y evaluación del tránsito exterior, junto con un estudio específico de cuatro receptores asociados a GHPPI. El capítulo 7 de la Adenda Excepcional reconoce el aumento de

niveles de ruido en construcción, operación y cierre y lo califica como poco significativo. Por ello, la consideración de esta materia se refiere a los escenarios y receptores efectivamente evaluados.

En cuanto a residuos sólidos y líquidos, el Proyecto contempla sistemas de manejo, segregación, almacenamiento temporal, conducción, tratamiento y disposición, según corresponda a las categorías evaluadas en el expediente ambiental. Respecto de residuos líquidos y lixiviados, el diseño considera impermeabilización basal, captación, conducción, almacenamiento, tratamiento, monitoreo, control operacional y contingencias destinadas a evitar contacto o exposición directa de la población y prevenir afectaciones al entorno.

En consecuencia, la preocupación por la salud fue considerada mediante la identificación de fuentes de emisión, receptores, modelaciones, diseño sanitario y sistemas de manejo y seguimiento del proyecto. La SEREMI de Salud de la Región del Maule, mediante Ordinario N° 879, de 16 de octubre de 2026, se pronunció conforme sobre la Adenda Excepcional. Los antecedentes y controles descritos constituyen el fundamento de la respuesta, en los términos del artículo 5 del Reglamento del SEIA.

Emisiones atmosféricas y calidad del aire

Respecto de la Calidad del aire en el área del proyecto, actualmente las concentraciones de MP2,5 superan la norma en todos los períodos analizados, siendo el período 2017-2019 el de mayor concentración (29,0 $\mu g/m^3$). Las comunas de Villa Alegre y Yerbas Buenas se encuentran declaradas zonas saturadas por MP2,5 (promedio anual y 24 horas), condición bajo la cual se desarrollará el proyecto. Asimismo, la estación de monitoreo de Linares registra superación de la norma para MP2,5, aunque no dispone de datos para MP10 ni para gases (NO_2, SO_2 y CO).

Para evaluar las emisiones del proyecto, se utilizó el modelo de dispersión atmosférica WRF/CALPUFF, considerando receptores de área y puntos habitados cercanos. Se modelaron emisiones de MP10, MP2,5 y gases, concluyéndose que las concentraciones proyectadas son muy bajas, se concentran principalmente dentro del área del proyecto y no generan aportes significativos en las zonas pobladas cercanas.

Los resultados muestran que el proyecto no altera de manera relevante la calidad del aire existente, estimándose incluso un aumento de 0,00% en la concentración promedio de 24 horas de MP2,5 en la estación Linares. Conforme a los criterios vigentes del SEIA para zonas saturadas, se descarta que las emisiones del proyecto generen riesgos significativos para la salud de la población o efectos adversos por exposición a MP2,5.

Si bien el proyecto se emplaza en una zona declarada saturada por MP2,5 mediante el D.S. N° 7/2021 del MMA, actualmente no existe un Plan de Descontaminación Atmosférica (PDA) vigente que exija compensación de emisiones. No obstante, se implementarán medidas de control como:

- Mantención periódica de vehículos y maquinaria.
- Revisión técnica vigente de todos los equipos.
- Aplicación de supresores de polvo en caminos interiores.
- Limitación de velocidad a 30 km/h.
- Uso de vehículos y maquinaria con estándar EURO V.

Las emisiones asociadas a las fases de construcción, operación y cierre son de magnitud reducida y no constituyen un aumento significativo respecto de las concentraciones actuales, por lo que el proyecto no generaría impactos relevantes sobre la calidad del aire ni sobre la salud y calidad de vida de la población.

Emisiones de olores y medidas de control

Para evaluar el impacto de los olores en el área del proyecto el titular inicialmente levantó una línea de base, es decir realizó mediciones en terreno para evaluar la presencia de posibles fuentes de olores que pudiesen haber existido antes de la instalación del relleno sanitario.

Para establecer la línea de base odorante del área del proyecto Centro de Manejo de Residuos Piedra Larga, se realizaron mediciones en 12 puntos alrededor del predio, sin detectarse focos ni percepciones de olor durante las campañas efectuadas.

Posteriormente se realizaron modelaciones, en las que se simuló la existencia del relleno sanitario y su operación. La evaluación de impactos odorantes se realizó mediante modelación, utilizando factores de emisión de referencia provenientes de instalaciones similares. Se identificaron y modelaron las principales fuentes potenciales de olor asociadas a la operación del proyecto, estimándose una Tasa de Emisión de Olor (TEO) total de 65.176,62 ouE/s bajo el escenario operacional más desfavorable.

El Anexo 3-C-1 de la Adenda Excepcional, informa un área de influencia odorante de aproximadamente 252 ha para CP98-1h = 1 ouE/m³, sin alcanzar ninguno de los 57 receptores evaluados. Para el criterio de evaluación de referencia CP98-1h = 3 ouE/m³, la isocurva abarca aproximadamente 60 ha. El primer valor delimita el área de influencia modelada y el segundo corresponde al criterio de evaluación adoptado.

La tabla 23 del estudio actualizado informa concentraciones inferiores a 1 ouE/m³ en percentil 98 en los 57 receptores. En percentil 99,5 algunos puntos alcanzan valores de hasta 2 ouE/m³. En los términos y escenarios del estudio, los receptores no superan el criterio de referencia de 3 ouE/m³.

Adicionalmente, el proyecto contempla un Plan de Gestión Odorante (PGO) que incluye diagnóstico de fuentes, implementación de buenas prácticas operacionales y mejores técnicas disponibles, seguimiento y control permanente, y un plan de contingencias para eventuales episodios de olor.

En consecuencia, la preocupación por olores fue abordada mediante la modelación actualizada de fuentes y receptores y el Plan de Gestión Odorante. Este último contempla seguimiento, contingencias y un procedimiento de reclamos con respuesta formal en un máximo de siete días hábiles desde su recepción. Los resultados sustentan la conclusión del estudio sobre ausencia de efectos significativos por olor en los receptores evaluados, bajo las condiciones operacionales modeladas.

Calidad de aguas subterráneas

Respecto de la calidad de aguas subterráneas, el proponente presentó durante el proceso de evaluación antecedentes técnicos que respaldan que se han considerado las medidas necesarias para evitar la afectación de la calidad de las aguas subterráneas.

El ADF se emplaza en una unidad volcánica de baja permeabilidad del cerro Quilipín; las captaciones cercanas se vinculan a la unidad acuífera Putagán Norte. El Anexo 3-U de la Adenda Excepcional evalúa la posible circulación por el macizo fracturado e incorpora escenarios accidentales de infiltración.

Asimismo, los suelos predominantes corresponden a materiales arcillosos de baja permeabilidad, lo que reduce significativamente el potencial de infiltración y percolación de contaminantes hacia el subsuelo.

El ADF contempla impermeabilización basal y de taludes y un sistema de captación y conducción de lixiviados hacia la PTL, según el diseño sanitario presentado para el relleno y el PAS 141 (Anexo 4-E de la Adenda Complementaria). Estos elementos se integran con el estudio hidrogeológico y el seguimiento del agua subterránea.

Presenta las formas de Manejo de lixiviados, sobre el recubrimiento basal se instalará un sistema de captación y conducción de lixiviados hacia una planta de tratamiento. Este sistema evita el escurrimiento libre de lixiviados sobre la superficie del relleno o los terrenos aledaños, descartándose la contaminación del suelo y de los cuerpos de agua cercanos.

Realiza una Evaluación hidrogeológica y análisis de las condiciones del área, el proyecto reconoce que el cerro Quilipín presenta procesos de meteorización y fracturamiento que podrían generar porosidad secundaria y favorecer localmente la circulación de aguas subterráneas. Considerando esta condición, el EIA incorporó una modelación hidrogeológica conservadora que representa el macizo rocoso como un medio fracturado.

El Anexo 3-U de la Adenda Excepcional analiza infiltración mediante HELP V4 y transporte mediante MODFLOW-NWT y MT3D-USGS, con un horizonte de 51 años que incluye operación, cierre y postcierre. Considera defectos y perforaciones en las capas de impermeabilización y utiliza compuestos nitrogenados y cloruros para representar el transporte bajo los escenarios evaluados.

Los compuestos nitrogenados modelados no alcanzan las diez captaciones identificadas. Para cloruros, representados como trazador conservativo, la pluma podría aproximarse al pozo N.° 3 al final del horizonte de 51 años, con concentraciones modeladas de 0 a 5 mg/L. El estudio concluye un riesgo sanitario aceptable bajo las condiciones evaluadas.

Propone medidas de control y monitoreo, una vez iniciada la fase de operación, se realizará monitoreo de aguas subterráneas tanto en los pozos exigidos por el D.S. N°189/05 del MINSAL como en aquellos comprometidos por el proyecto.

Adicionalmente, como Compromiso Ambiental Voluntario, el titular implementará una red de monitoreo compuesta por 10 puntos de control, superando las exigencias mínimas de la normativa vigente. Los resultados obtenidos serán informados periódicamente a los sistemas de Agua Potable Rural (APR) de Putagán y Coironal.

En consecuencia, la preocupación por afectación de aguas subterráneas fue abordada mediante caracterización de captaciones, modelación de infiltración y transporte, impermeabilización, manejo de lixiviados y monitoreo. Estos antecedentes sustentan la conclusión del Anexo 3-U de la Adenda Excepcional sobre riesgo sanitario aceptable en las condiciones y horizonte evaluados y permiten responder respecto de las captaciones identificadas.

Prevención y control de vectores

En el proyecto considera el control de vectores en las fases de operación y cierre del proyecto. Al respecto, cabe señalar que el Proyecto contempla un sistema integrado de prevención, control, monitoreo y respuesta ante contingencias, desarrollado específicamente para minimizar la presencia de moscas, roedores y aves asociadas a la operación del Área de Disposición Final (ADF), conforme a lo establecido en el D.S. N°189/2005 y en Anexo 1-O de la Adenda Complementaria.

En primer término, es importante indicar que la principal medida de control de vectores corresponde al adecuado manejo operacional del relleno sanitario. En este sentido, el proyecto considera la cobertura diaria de residuos con una capa de al menos 15 cm de material de cobertura, la compactación permanente de las celdas, el manejo controlado de lixiviados, la limpieza diaria del frente de trabajo y de las áreas operacionales, así como la mantención periódica de los caminos interiores. Estas medidas tienen por finalidad reducir la disponibilidad de alimento, refugio y condiciones favorables para la reproducción de vectores sanitarios, así como minimizar la generación de olores potencialmente atractivos para éstos.

Respecto del control de moscas, el Plan contempla medidas pasivas y activas. Entre las medidas pasivas se incluyen la cobertura diaria e intermedia de residuos, la compactación adecuada de las celdas, el manejo de lixiviados mediante sistemas cerrados, la limpieza permanente de las instalaciones y para las instalaciones y protección de los trabajadores el uso de barreras físicas tales como mallas mosquiteras, ventiladores y sistemas de cierre automático de puertas en las edificaciones del proyecto.

Complementariamente, se implementará un programa permanente de control químico ejecutado por una empresa autorizada por la Autoridad Sanitaria. Este programa considera la aplicación de insecticidas adulticidas y larvicidas mediante rotación de principios activos para evitar fenómenos de resistencia biológica. En los sectores de mayor criticidad, particularmente el frente de trabajo activo, la frecuencia de aplicación programada será cada 48 horas durante la temporada de mayor actividad de moscas (septiembre a abril), pudiendo incrementarse hasta una frecuencia diaria cuando las inspecciones sanitarias, condiciones climáticas u operacionales así lo requieran. En la Planta de Tratamiento de Lixiviados (PTL), piscinas de almacenamiento, báscula y lavado de ruedas se aplicarán controles semanales, mientras que en oficinas, planta de valorización y otros sectores la frecuencia será semanal o quincenal según los resultados del monitoreo.

Adicionalmente, se implementará un sistema de monitoreo mediante trampas para moscas tanto al interior como al exterior del proyecto. Al interior del recinto se instalarán puntos de monitoreo en sectores críticos, incluyendo el frente de trabajo, PTL, báscula y oficinas administrativas. Asimismo, se contempla una red de monitoreo en viviendas cercanas al proyecto, permitiendo detectar oportunamente cualquier incremento de poblaciones de moscas y adoptar medidas correctivas inmediatas.

Respecto del control de roedores, el proyecto contempla un sistema de manejo integrado basado prioritariamente en medidas preventivas y ecológicas. Entre ellas se consideran la cobertura diaria de residuos, control de malezas, eliminación de refugios, hermeticidad de instalaciones, uso de trampas mecánicas y electrónicas, monitoreo periódico de actividad, registro de madrigueras y capturas, además del fomento al control biológico mediante la instalación de perchas y cajas nido para aves rapaces presentes en el área, tales como lechuzas, chunchos y jotes. Estas medidas serán complementadas con evaluaciones periódicas que permitan ajustar las estrategias de control según los resultados obtenidos.

En relación con las aves, se contempla un sistema de prevención basado en la reducción de fuentes de atracción mediante la cobertura de residuos, limpieza diaria de sectores operacionales y control de derrames. Adicionalmente, en caso de ser necesario, se implementarán medidas disuasivas no letales, tales como cañones sonoros automáticos y dispositivos visuales tipo halcón, orientadas exclusivamente a evitar la concentración de aves en el frente de trabajo activo.

Asimismo, de manera complementaria al control de moscas, roedores y aves, el Proyecto contempla medidas específicas para prevenir el ingreso y permanencia de perros vagos y/o perros asilvestrados en las instalaciones, considerando que éstos pueden constituir un factor adicional de riesgo sanitario, operacional y ambiental. Para ello, el Proyecto contará con un cierre perimetral continuo de 1,8 metros de altura alrededor de todo el recinto, conforme a lo establecido en el artículo 14 del D.S. N°189/2005,

además de sistemas de control de acceso y vigilancia permanente que restringirán el ingreso de personas y animales no autorizados.

Adicionalmente, el Plan de Prevención de Contingencias y el Plan de Emergencias incorporan específicamente el escenario denominado "Inclusión de perros vagos y asilvestrados al recinto", estableciendo procedimientos de detección temprana, control y respuesta ante la presencia de estos animales. En caso de detectarse el ingreso de perros al área operacional, se activarán medidas destinadas a evitar su permanencia en sectores de disposición de residuos, minimizar la disponibilidad de fuentes de alimento mediante la cobertura diaria de residuos y mantener el resguardo sanitario y operacional de las instalaciones. Estas acciones serán complementadas con inspecciones periódicas del cierre perimetral, verificación de su integridad y registro de eventuales incidencias detectadas durante las fases de construcción, operación y cierre.

En cuanto a los medios de verificación y registros solicitados por la autoridad, el proyecto mantendrá un sistema documentado de seguimiento que incluirá registros diarios de cobertura y compactación, bitácoras de inspección sanitaria, registros de monitoreo de trampas, planillas de aplicación de insecticidas, certificados emitidos por la empresa especializada encargada del control de plagas, registros de capturas, reportes de medidas correctivas implementadas y respaldos digitales y físicos de todas las actividades ejecutadas. Dichos registros estarán disponibles para inspección por parte de la autoridad competente.

Finalmente, se informa que el Plan de Prevención de Contingencias y el Plan de Emergencias han sido actualizados para incorporar específicamente el escenario de proliferación de vectores (Capítulo 5 de la Adenda Excepcional). Ante un aumento significativo de moscas, roedores o aves, se activarán medidas de respuesta inmediata consistentes en el reforzamiento de coberturas, incremento de frecuencias de inspección, intensificación de aplicaciones de control sanitario, ampliación de puntos de monitoreo y ejecución de medidas correctivas focalizadas, manteniendo seguimiento permanente hasta recuperar las condiciones normales de operación. Estas acciones serán aplicables tanto durante la fase de operación como durante la fase de cierre del proyecto.

En consecuencia, considerando las características del diseño sanitario del relleno, las medidas operacionales permanentes, el programa específico de control de moscas, roedores y aves, el monitoreo dentro y fuera del área del proyecto, los mecanismos de verificación y los procedimientos de contingencia comprometidos, se concluye que el proyecto dispone de herramientas suficientes para prevenir, controlar y corregir oportunamente eventuales incrementos de vectores, descartándose la generación de impactos significativos sobre la salud de las personas o la calidad de vida de las comunidades del área de influencia.

Manejo de aves y prevención de riesgos sanitarios

Respecto del control de aves durante las fases de operación y cierre del Proyecto, se indica que se contempla un sistema integral de prevención, monitoreo, control y respuesta ante contingencias, orientado a evitar la atracción, alimentación, concentración y permanencia de aves oportunistas en el Área de Disposición Final (ADF), conforme a lo establecido en el D.S. N°189/2005, el Anexo 1-O, Plan de Control de Vectores, de la Adenda Complementaria y el Plan de Contingencias y Emergencias del Proyecto.

La principal medida de control de aves corresponde al adecuado manejo operacional del relleno sanitario. En este sentido, el Proyecto contempla, la cobertura diaria de los residuos mediante material inerte, con un espesor mínimo de 15 cm. La compactación permanente de los residuos para reducir

superficies expuesta, el manejo controlado de lixiviados, la limpieza diaria del frente de trabajo y de las áreas operacionales, el control y retiro oportuno de residuos dispersos y el control de derrames y mantenimiento de condiciones adecuadas de higiene y orden.

Estas medidas tienen por finalidad reducir o eliminar las fuentes de alimento y refugio que pudieran atraer aves oportunistas al recinto.

Adicionalmente, el Proyecto contempla la instalación de un cierre perimetral continuo de 1,8 metros de altura, sistemas de control de acceso y vigilancia permanente, con el objeto de restringir el ingreso de animales y minimizar condiciones que favorezcan la presencia de fauna oportunista en las instalaciones.

Para abordar las preocupaciones manifestadas respecto de posibles riesgos sanitarios asociados a aves, particularmente en relación con establecimientos educacionales, viviendas y actividades agrícolas cercanas, el Proyecto considera un conjunto de medidas específicas orientadas a evitar que el relleno sanitario se transforme en un área de alimentación o concentración de aves.

Entre estas medidas se incluyen la cobertura permanente de los residuos para evitar su exposición, la compactación eficiente de los residuos depositados, el control del frente activo de descarga, la reducción del tiempo de permanencia de residuos expuestos, el monitoreo visual continuo de la presencia y comportamiento de aves, la implementación de medidas disuasivas no letales cuando resulte necesario, tales como dispositivos visuales y acústicos destinados a evitar la concentración de aves en sectores operacionales y la mantención de condiciones sanitarias que reduzcan la disponibilidad de alimento para especies oportunistas.

Estas medidas son consistentes con lo establecido en el Plan de Control de Vectores y tienen por objetivo minimizar la presencia de aves carroñeras u oportunistas que pudieran utilizar los residuos como fuente de alimentación.

Cañón Espantapájaros Automático a Gas: se caracteriza por su alta efectividad en la protección de terrenos que se quieren mantener libres de aves. Es un producto de mínimo impacto ambiental (solo efecto sonoro) y de fácil utilización y desplazamiento. El impacto generado por el sonido del disparo permite disuadir y espantar a los pájaros.

Halcón Espantapájaros Eolo 7mts (referencial): se caracteriza por su alta efectividad en la protección de terrenos que se quieren mantener libres de aves. El Halcón Espantapájaros está diseñado para permanecer en vuelo de forma sostenida y continuada, con tan solo una leve brisa. Fácil instalación.

Respecto de la inquietud referida a una eventual exposición de estudiantes o comunidades cercanas a enfermedades asociadas a excretas de aves, se hace presente que el Proyecto contempla medidas destinadas precisamente a evitar la concentración de aves dentro del recinto. Al reducir la disponibilidad de alimento y controlar adecuadamente la disposición de residuos, disminuye significativamente la probabilidad de congregación de aves y, por consiguiente, el potencial riesgo sanitario asociado a su presencia.

En consecuencia, el Proyecto evitara generar condiciones que favorezcan la proliferación de aves ni la generación de focos sanitarios asociados a estas especies.

Respecto de la preocupación relacionada con una eventual afectación de árboles, viñas o cultivos cercanos, las medidas de control descritas tienen como finalidad evitar la atracción de aves hacia el relleno sanitario y reducir las condiciones que pudieran favorecer su permanencia en el sector.

Complementariamente, el Proyecto contempla monitoreo permanente de la presencia de aves tanto al interior del recinto como en su entorno próximo, permitiendo verificar la efectividad de las medidas implementadas y adoptar acciones correctivas cuando corresponda.

Respecto de la observación relativa a los efectos de los vientos entre cerros y la eventual migración de aves desde otras zonas, se aclara que el Proyecto considera las condiciones topográficas y meteorológicas propias del sector, las cuales fueron incorporadas en la evaluación ambiental y en el diseño operacional del relleno sanitario.

No obstante, es importante señalar que el Proyecto no interviene ni controla procesos naturales de migración de aves. Las medidas comprometidas se orientan a evitar condiciones de atracción, alimentación, concentración o permanencia de aves oportunistas dentro del relleno sanitario mediante las medidas de gestión señaladas precedentemente.

Estas acciones permiten disminuir la disponibilidad de alimento y reducir significativamente la probabilidad de utilización del recinto por parte de aves oportunistas.

Respecto al monitoreo y registro de información el Proyecto mantendrá un sistema documentado de seguimiento que incluirá las inspecciones sanitarias, el registro de monitoreo de aves, los informes de seguimiento y observaciones de terreno, el registro de medidas correctivas implementadas y reportes asociados a contingencias y acciones de control.

Asimismo, el Plan de Prevención de Contingencias y el Plan de Emergencias incorporan escenarios asociados al incremento de aves oportunistas (Capítulo 5 de la Adenda Excepcional). En caso de detectarse una concentración anormal de aves, se reforzarán las medidas de cobertura, limpieza, control operacional, monitoreo y aplicación de medidas disuasivas adicionales hasta restablecer las condiciones normales de operación.

Considerando el diseño sanitario del relleno, la cobertura diaria y compactación de residuos, el control permanente del frente activo, la reducción de fuentes de alimentación, el monitoreo continuo, las medidas de disuasión y los procedimientos de contingencia comprometidos, se concluye que el Proyecto dispone de mecanismos suficientes para prevenir, controlar y corregir oportunamente la presencia de aves oportunistas, descartándose impactos adversos significativos sobre la salud de las personas, establecimientos educacionales, actividades agrícolas y comunidades ubicadas en el área de influencia del Proyecto.

Evaluación de efectos sobre los recursos naturales renovables

Respecto de la eventual generación de efectos adversos significativos sobre los recursos naturales renovables, en los términos del artículo 11 letra b) de la Ley N°19.300 y del artículo 6 del D.S. N°40/2012 del Ministerio del Medio Ambiente, el Proyecto evaluó los potenciales impactos sobre los componentes flora, vegetación, fauna terrestre, suelo, recursos hídricos, aire y ecosistemas asociados, considerando las fases de construcción, operación y cierre.

Con relación al área de influencia y los ecosistemas terrestres y en respuesta a las observaciones formuladas sobre la delimitación del área de influencia, el titular complementó su fundamentación incorporando el análisis de los principales mecanismos de impacto sobre los ecosistemas, incluyendo la pérdida y alteración de hábitat, la fragmentación y conectividad biológica, el funcionamiento ecosistémico, la perturbación y desplazamiento de fauna, los efectos por ruido, iluminación y tránsito de maquinaria, la afectación potencial de especies de baja movilidad, y los servicios ecosistémicos y uso recreativo del territorio.

La delimitación del área de influencia se definió considerando las obras y acciones del Proyecto, las unidades vegetacionales presentes, los hábitats identificados para fauna terrestre y la distribución espacial de las especies registradas durante las campañas de terreno realizadas en primavera, verano, otoño e invierno.

Por lo que el titular muestra que la intervención directa se concentra en superficies acotadas del predio, mientras que el entorno mantiene extensas áreas con continuidad de hábitat y cobertura vegetal que permiten el desplazamiento y utilización del territorio por parte de la fauna presente.

Pasando al detalle de Flora y vegetación, respecto de la vegetación, se determinó que las formaciones presentes corresponden principalmente a comunidades esclerófilas con distintos grados de intervención humana producto de actividades agropecuarias, extracción de leña y pastoreo.

La corta y reposición de vegetación se describen en los antecedentes del PAS 148 (Anexo 4-H de la Adenda Excepcional). La reforestación sectorial se distingue de las medidas de mitigación, reparación y compensación de impactos significativos establecidas en el capítulo 8 de la Adenda Excepcional.

Por lo que el titular señala que la composición y estructura general de la vegetación presente en el área de influencia no experimentará una alteración significativa que comprometa su permanencia a largo plazo.

En fauna, el capítulo 7 de la Adenda Excepcional identifica la pérdida de hábitat COFT-1 durante construcción y OFT-1 durante operación, ambas calificadas como significativas. El capítulo 8 de la Adenda Excepcional presenta las medidas de mitigación MMF-1, rehabilitación de 0,85 ha, y MMF-2, construcción de refugios para fauna nativa.

Durante las campañas de caracterización fueron registrados mamíferos, aves, reptiles y anfibios, incluyendo especies endémicas y especies clasificadas como "Casi Amenazadas". No obstante, no se registraron especies clasificadas en categorías "En Peligro Crítico", "En Peligro" o "Vulnerable" dentro del área de intervención directa.

Considerando las exigencias formuladas durante la evaluación ambiental, el titular complementó las medidas de protección y seguimiento mediante un Programa de Protección y Monitoreo de Fauna que incorpora compromisos verificables, indicadores de seguimiento, metodologías de monitoreo, frecuencia de ejecución y medidas correctivas.

Entre las medidas comprometidas destacan:

- Monitoreo mediante transectos, búsqueda activa, estaciones de observación y cámaras trampa.
- Registro georreferenciado de ejemplares, refugios, madrigueras, huellas y otros indicios.
- Control de velocidad de vehículos al interior del proyecto.
- Capacitación ambiental obligatoria para trabajadores.
- Prohibición de caza, captura, alimentación o perturbación de fauna silvestre.
- Control de iluminación nocturna en sectores sensibles.
- Protección de especies de baja movilidad mediante medidas de rescate y relocalización cuando corresponda.

Asimismo, se establecieron criterios de activación de medidas correctivas frente a eventos tales como atropellos, afectación directa de ejemplares, alteración de refugios o incumplimiento de medidas operacionales.

Respecto del recurso suelo, se mostró que predominan unidades de capacidad de uso IV y VII, correspondientes a terrenos con limitaciones para el desarrollo de actividades agrícolas intensivas.

Los análisis efectuados muestran bajos niveles de erosión potencial y descartan procesos erosivos significativos asociados a la ejecución del Proyecto.

Las interacciones hídricas consideradas comprenden el atravieso de la Quebrada Sin Nombre 1 por el camino, la intervención de la Quebrada Sin Nombre 2 por el dique y las descargas de aguas lluvias y RIL tratado al canal Derrame Cruchaga. Estas obras están descritas separadamente en los anexos 4-I-1 a 4-I-4 de la Adenda Excepcional.

Respecto de emisiones atmosféricas, olores y perturbaciones operacionales, la evaluación consideró los efectos del ruido, tránsito de maquinaria, iluminación nocturna y otras actividades propias de la construcción y operación.

Los antecedentes de modelación concluyen que los efectos se mantienen acotados al entorno próximo del proyecto y que no se producirían alteraciones relevantes respecto de las condiciones de línea de base consideradas en la evaluación.

Adicionalmente, se incorporan medidas operacionales destinadas a reducir potenciales perturbaciones sobre la fauna y los ecosistemas circundantes, incluyendo gestión de residuos, control de iluminación y restricciones operacionales en sectores sensibles.

De acuerdo con los antecedentes técnicos presentados, el Proyecto incorpora medidas de prevención, mitigación, seguimiento y control para los componentes flora, vegetación, fauna, suelo, recursos hídricos y aire.

La evaluación reconoce la existencia de una pérdida de hábitat asociada a las superficies de intervención del Proyecto, incluyendo las áreas destinadas a infraestructura y la Zona de Acopio de Material de Excavación. Asimismo, se identifican efectos de perturbación, modificación y pérdida de hábitat para fauna terrestre que fueron considerados en la evaluación ambiental.

La existencia de efectos adversos significativos sobre el componente fauna constituye una de las circunstancias que fundamentan el ingreso del Proyecto mediante un Estudio de Impacto Ambiental (EIA), en conformidad con el artículo 11 letra b) de la Ley N°19.300 y el artículo 6 del D.S. N°40/2012.

El titular presenta que, mediante la implementación de las medidas de protección, rescate, relocalización, monitoreo y seguimiento comprometidas, los efectos identificados sobre los recursos naturales renovables pueden ser adecuadamente gestionados durante las fases de construcción, operación y cierre del Proyecto.

1426. Observante: Luis Torres Flores

Observación:

No quiero el vertedero, va a destruir la agricultura, contaminar las aguas y se llenara de moscas y malos olores

Evaluación técnica de la observación:

La Dirección Regional del Maule del Servicio de Evaluación Ambiental considera pertinente la observación, en tanto aborda materias ambientales evaluadas durante el procedimiento. A continuación, se entrega la consideración correspondiente

Evaluación de riesgos para la salud de la población

Respecto de la salud de las personas, se indica que en relación al artículo 5° del Reglamento del SEIA, sobre si el proyecto genera o presenta riesgos para la salud de las personas, el proponente incorporó en la Evaluación del Proyecto la identificación, estimación, modelación y evaluación de las emisiones atmosféricas, gases, olores, ruido, residuos sólidos y residuos líquidos generados durante las fases de construcción, operación y cierre, considerando los receptores humanos presentes en el área de influencia, las condiciones de exposición potencial y las medidas de prevención, manejo, control operacional y contingencia comprometidas en el expediente ambiental.

Respecto de emisiones atmosféricas, el Proyecto evaluó material particulado respirable MP10 y MP2,5, así como gases asociados a combustión y operación de maquinaria, equipos y transporte, incluyendo NOx, SO2 y CO. La evaluación consideró las fuentes emisoras asociadas a movimiento de tierras, excavaciones, nivelación, compactación, circulación de vehículos, operación de maquinaria y tránsito por caminos internos y externos. Los resultados fueron analizados mediante modelación atmosférica y evaluación por receptor, considerando condiciones meteorológicas locales y receptores humanos cercanos. A partir de dichos antecedentes, se fundamentó en el estudio de especialidad, que no se identifican condiciones de exposición capaces de generar efectos adversos significativos sobre la salud de las personas.

El proyecto contempla aplicación de supresores de polvo en caminos internos, control de velocidad, mantención de vehículos y maquinaria y lavado de ruedas. El Anexo 1-H de la Adenda Excepcional precisa que se eliminó el uso de RIL tratado para humectación de caminos; su reutilización interna corresponde al lavado de ruedas.

En relación con olores, el Proyecto identificó las fuentes odorantes asociadas a la operación propia del relleno sanitario y desarrolló modelaciones de dispersión odorante, considerando escenarios representativos de funcionamiento, delimitación de isocurvas y receptores humanos presentes en el área de influencia. La evaluación consideró la descarga de residuos, operación del frente activo, manejo de residuos y generación de biogás, junto con medidas de control operacional, tales como cobertura operacional, manejo controlado de residuos, control del frente activo, control de biogás y medidas de contingencia frente a eventos operacionales específicos. Conforme a los resultados obtenidos, no se prevé una exposición de magnitud, frecuencia o duración que configure efectos adversos significativos sobre la salud de las personas.

Respecto del ruido, el expediente incorpora una línea de base de 28 receptores, modelaciones de las fuentes del recinto en seis puntos y evaluación del tránsito exterior, junto con un estudio específico de cuatro receptores asociados a GHPPI. El capítulo 7 de la Adenda Excepcional reconoce el aumento de

niveles de ruido en construcción, operación y cierre y lo califica como poco significativo. Por ello, la consideración de esta materia se refiere a los escenarios y receptores efectivamente evaluados.

En cuanto a residuos sólidos y líquidos, el Proyecto contempla sistemas de manejo, segregación, almacenamiento temporal, conducción, tratamiento y disposición, según corresponda a las categorías evaluadas en el expediente ambiental. Respecto de residuos líquidos y lixiviados, el diseño considera impermeabilización basal, captación, conducción, almacenamiento, tratamiento, monitoreo, control operacional y contingencias destinadas a evitar contacto o exposición directa de la población y prevenir afectaciones al entorno.

En consecuencia, la preocupación por la salud fue considerada mediante la identificación de fuentes de emisión, receptores, modelaciones, diseño sanitario y sistemas de manejo y seguimiento del proyecto. La SEREMI de Salud de la Región del Maule, mediante Ordinario N° 879, de 16 de octubre de 2026, se pronunció conforme sobre la Adenda Excepcional. Los antecedentes y controles descritos constituyen el fundamento de la respuesta, en los términos del artículo 5 del Reglamento del SEIA.

Emisiones atmosféricas y calidad del aire

Respecto de la Calidad del aire en el área del proyecto, actualmente las concentraciones de MP2,5 superan la norma en todos los períodos analizados, siendo el período 2017-2019 el de mayor concentración (29,0 $\mu g/m^3$). Las comunas de Villa Alegre y Yerbas Buenas se encuentran declaradas zonas saturadas por MP2,5 (promedio anual y 24 horas), condición bajo la cual se desarrollará el proyecto. Asimismo, la estación de monitoreo de Linares registra superación de la norma para MP2,5, aunque no dispone de datos para MP10 ni para gases (NO_2, SO_2 y CO).

Para evaluar las emisiones del proyecto, se utilizó el modelo de dispersión atmosférica WRF/CALPUFF, considerando receptores de área y puntos habitados cercanos. Se modelaron emisiones de MP10, MP2,5 y gases, concluyéndose que las concentraciones proyectadas son muy bajas, se concentran principalmente dentro del área del proyecto y no generan aportes significativos en las zonas pobladas cercanas.

Los resultados muestran que el proyecto no altera de manera relevante la calidad del aire existente, estimándose incluso un aumento de 0,00% en la concentración promedio de 24 horas de MP2,5 en la estación Linares. Conforme a los criterios vigentes del SEIA para zonas saturadas, se descarta que las emisiones del proyecto generen riesgos significativos para la salud de la población o efectos adversos por exposición a MP2,5.

Si bien el proyecto se emplaza en una zona declarada saturada por MP2,5 mediante el D.S. N° 7/2021 del MMA, actualmente no existe un Plan de Descontaminación Atmosférica (PDA) vigente que exija compensación de emisiones. No obstante, se implementarán medidas de control como:

- Mantención periódica de vehículos y maquinaria.
- Revisión técnica vigente de todos los equipos.
- Aplicación de supresores de polvo en caminos interiores.
- Limitación de velocidad a 30 km/h.
- Uso de vehículos y maquinaria con estándar EURO V.

Las emisiones asociadas a las fases de construcción, operación y cierre son de magnitud reducida y no constituyen un aumento significativo respecto de las concentraciones actuales, por lo que el proyecto no generaría impactos relevantes sobre la calidad del aire ni sobre la salud y calidad de vida de la población.

Emisiones de olores y medidas de control

Para evaluar el impacto de los olores en el área del proyecto el titular inicialmente levantó una línea de base, es decir realizó mediciones en terreno para evaluar la presencia de posibles fuentes de olores que pudiesen haber existido antes de la instalación del relleno sanitario.

Para establecer la línea de base odorante del área del proyecto Centro de Manejo de Residuos Piedra Larga, se realizaron mediciones en 12 puntos alrededor del predio, sin detectarse focos ni percepciones de olor durante las campañas efectuadas.

Posteriormente se realizaron modelaciones, en las que se simuló la existencia del relleno sanitario y su operación. La evaluación de impactos odorantes se realizó mediante modelación, utilizando factores de emisión de referencia provenientes de instalaciones similares. Se identificaron y modelaron las principales fuentes potenciales de olor asociadas a la operación del proyecto, estimándose una Tasa de Emisión de Olor (TEO) total de 65.176,62 ouE/s bajo el escenario operacional más desfavorable.

El Anexo 3-C-1 de la Adenda Excepcional, informa un área de influencia odorante de aproximadamente 252 ha para CP98-1h = 1 ouE/m³, sin alcanzar ninguno de los 57 receptores evaluados. Para el criterio de evaluación de referencia CP98-1h = 3 ouE/m³, la isocurva abarca aproximadamente 60 ha. El primer valor delimita el área de influencia modelada y el segundo corresponde al criterio de evaluación adoptado.

La tabla 23 del estudio actualizado informa concentraciones inferiores a 1 ouE/m³ en percentil 98 en los 57 receptores. En percentil 99,5 algunos puntos alcanzan valores de hasta 2 ouE/m³. En los términos y escenarios del estudio, los receptores no superan el criterio de referencia de 3 ouE/m³.

Adicionalmente, el proyecto contempla un Plan de Gestión Odorante (PGO) que incluye diagnóstico de fuentes, implementación de buenas prácticas operacionales y mejores técnicas disponibles, seguimiento y control permanente, y un plan de contingencias para eventuales episodios de olor.

En consecuencia, la preocupación por olores fue abordada mediante la modelación actualizada de fuentes y receptores y el Plan de Gestión Odorante. Este último contempla seguimiento, contingencias y un procedimiento de reclamos con respuesta formal en un máximo de siete días hábiles desde su recepción. Los resultados sustentan la conclusión del estudio sobre ausencia de efectos significativos por olor en los receptores evaluados, bajo las condiciones operacionales modeladas.

Calidad del agua y protección de quebradas

Respecto a la preocupación por la afectación a aguas y en particular por las quebradas, se indica que de acuerdo con los antecedentes presentados, la construcción de la obra de atravieso considera medidas preventivas orientadas a resguardar la calidad de las aguas, entre ellas la ejecución preferente de las obras en seco, la prohibición de almacenamiento de materiales en el cauce o sus riberas, la revisión permanente del estado mecánico de la maquinaria, el registro fotográfico diario de las condiciones del escurrimiento y la implementación de medidas correctivas ante eventuales incrementos de turbidez u otras alteraciones atribuibles a las faenas.

Asimismo, se contempla un programa de monitoreo aguas arriba y aguas abajo de la intervención, basado en parámetros de la NCh 1333, incluyendo un monitoreo previo para establecer la condición basal de calidad de aguas.

Adicionalmente, el proyecto incorpora medidas de diseño destinadas a prevenir afectaciones sobre aguas superficiales y subterráneas derivadas de la operación del relleno sanitario. Entre estas se consideran sistemas de impermeabilización basal, captación y conducción de lixiviados, planta de tratamiento de lixiviados, monitoreo de aguas subterráneas conforme al D.S. N°189/2005 y planes de contingencia para eventuales fallas de los sistemas de manejo.

El efluente de la PTL contempla reutilización en la plataforma de lavado de ruedas y descarga al canal Derrame Cruchaga. El Anexo 1-H de la Adenda Excepcional estima una descarga promedio de 8,01 m³/día y máxima de 15,42 m³/día, e incorpora calidad de tratamiento, balance y manejo de las piscinas. El Anexo 4-I-4 de la Adenda Excepcional describe la obra de descarga de RIL tratado.

En consideración a lo anterior, y atendiendo a que la alteración del cauce corresponde a una intervención puntual que incorpora medidas de control, seguimiento y monitoreo específicas para resguardar la calidad del recurso hídrico, no se advierten antecedentes que permitan sostener la generación de efectos adversos significativos sobre la calidad de las aguas superficiales en relación con su condición de línea de base. Asimismo, las medidas de diseño y operación propuestas permiten prevenir potenciales aportes de contaminantes derivados de lixiviados, aguas servidas y otros residuos líquidos asociados al proyecto.

Por tanto, se estima que la magnitud y duración de los efectos sobre la calidad de las aguas no alcanzan la significancia requerida para configurar la circunstancia contemplada en el artículo 11 letra b) de la Ley N°19.300, en relación con el literal c) del artículo 6 del D.S. N°40/2012.

En consecuencia, sobre la base de los antecedentes aportados por el Titular, es posible concluir que el proyecto no generaría efectos adversos significativos sobre la calidad de las aguas superficiales ni subterráneas, descartándose la configuración del criterio establecido en el artículo 6 letra c) del Reglamento del SEIA para este componente.

Calidad de aguas subterráneas

Respecto de la calidad de aguas subterráneas, el proponente presentó durante el proceso de evaluación antecedentes técnicos que respaldan que se han considerado las medidas necesarias para evitar la afectación de la calidad de las aguas subterráneas.

El ADF se emplaza en una unidad volcánica de baja permeabilidad del cerro Quilipín; las captaciones cercanas se vinculan a la unidad acuífera Putagán Norte. El Anexo 3-U de la Adenda Excepcional evalúa la posible circulación por el macizo fracturado e incorpora escenarios accidentales de infiltración.

Asimismo, los suelos predominantes corresponden a materiales arcillosos de baja permeabilidad, lo que reduce significativamente el potencial de infiltración y percolación de contaminantes hacia el subsuelo.

El ADF contempla impermeabilización basal y de taludes y un sistema de captación y conducción de lixiviados hacia la PTL, según el diseño sanitario presentado para el relleno y el PAS 141 (Anexo 4-E de la Adenda Complementaria). Estos elementos se integran con el estudio hidrogeológico y el seguimiento del agua subterránea.

Presenta las formas de Manejo de lixiviados, sobre el recubrimiento basal se instalará un sistema de captación y conducción de lixiviados hacia una planta de tratamiento. Este sistema evita el escurrimiento

libre de lixiviados sobre la superficie del relleno o los terrenos aledaños, descartándose la contaminación del suelo y de los cuerpos de agua cercanos.

Realiza una Evaluación hidrogeológica y análisis de las condiciones del área, el proyecto reconoce que el cerro Quilipín presenta procesos de meteorización y fracturamiento que podrían generar porosidad secundaria y favorecer localmente la circulación de aguas subterráneas. Considerando esta condición, el EIA incorporó una modelación hidrogeológica conservadora que representa el macizo rocoso como un medio fracturado.

El Anexo 3-U de la Adenda Excepcional analiza infiltración mediante HELP V4 y transporte mediante MODFLOW-NWT y MT3D-USGS, con un horizonte de 51 años que incluye operación, cierre y postcierre. Considera defectos y perforaciones en las capas de impermeabilización y utiliza compuestos nitrogenados y cloruros para representar el transporte bajo los escenarios evaluados.

Los compuestos nitrogenados modelados no alcanzan las diez captaciones identificadas. Para cloruros, representados como trazador conservativo, la pluma podría aproximarse al pozo N.° 3 al final del horizonte de 51 años, con concentraciones modeladas de 0 a 5 mg/L. El estudio concluye un riesgo sanitario aceptable bajo las condiciones evaluadas.

Propone medidas de control y monitoreo, una vez iniciada la fase de operación, se realizará monitoreo de aguas subterráneas tanto en los pozos exigidos por el D.S. N°189/05 del MINSAL como en aquellos comprometidos por el proyecto.

Adicionalmente, como Compromiso Ambiental Voluntario, el titular implementará una red de monitoreo compuesta por 10 puntos de control, superando las exigencias mínimas de la normativa vigente. Los resultados obtenidos serán informados periódicamente a los sistemas de Agua Potable Rural (APR) de Putagán y Coironal.

En consecuencia, la preocupación por afectación de aguas subterráneas fue abordada mediante caracterización de captaciones, modelación de infiltración y transporte, impermeabilización, manejo de lixiviados y monitoreo. Estos antecedentes sustentan la conclusión del Anexo 3-U de la Adenda Excepcional sobre riesgo sanitario aceptable en las condiciones y horizonte evaluados y permiten responder respecto de las captaciones identificadas.

Prevención y control de vectores

En el proyecto considera el control de vectores en las fases de operación y cierre del proyecto. Al respecto, cabe señalar que el Proyecto contempla un sistema integrado de prevención, control, monitoreo y respuesta ante contingencias, desarrollado específicamente para minimizar la presencia de moscas, roedores y aves asociadas a la operación del Área de Disposición Final (ADF), conforme a lo establecido en el D.S. N°189/2005 y en Anexo 1-O de la Adenda Complementaria.

En primer término, es importante indicar que la principal medida de control de vectores corresponde al adecuado manejo operacional del relleno sanitario. En este sentido, el proyecto considera la cobertura diaria de residuos con una capa de al menos 15 cm de material de cobertura, la compactación permanente de las celdas, el manejo controlado de lixiviados, la limpieza diaria del frente de trabajo y de las áreas operacionales, así como la mantención periódica de los caminos interiores. Estas medidas tienen por finalidad reducir la disponibilidad de alimento, refugio y condiciones favorables para la reproducción de vectores sanitarios, así como minimizar la generación de olores potencialmente atractivos para éstos.

Respecto del control de moscas, el Plan contempla medidas pasivas y activas. Entre las medidas pasivas se incluyen la cobertura diaria e intermedia de residuos, la compactación adecuada de las celdas, el manejo de lixiviados mediante sistemas cerrados, la limpieza permanente de las instalaciones y para las instalaciones y protección de los trabajadores el uso de barreras físicas tales como mallas mosquiteras, ventiladores y sistemas de cierre automático de puertas en las edificaciones del proyecto.

Complementariamente, se implementará un programa permanente de control químico ejecutado por una empresa autorizada por la Autoridad Sanitaria. Este programa considera la aplicación de insecticidas adulticidas y larvicidas mediante rotación de principios activos para evitar fenómenos de resistencia biológica. En los sectores de mayor criticidad, particularmente el frente de trabajo activo, la frecuencia de aplicación programada será cada 48 horas durante la temporada de mayor actividad de moscas (septiembre a abril), pudiendo incrementarse hasta una frecuencia diaria cuando las inspecciones sanitarias, condiciones climáticas u operacionales así lo requieran. En la Planta de Tratamiento de Lixiviados (PTL), piscinas de almacenamiento, báscula y lavado de ruedas se aplicarán controles semanales, mientras que en oficinas, planta de valorización y otros sectores la frecuencia será semanal o quincenal según los resultados del monitoreo.

Adicionalmente, se implementará un sistema de monitoreo mediante trampas para moscas tanto al interior como al exterior del proyecto. Al interior del recinto se instalarán puntos de monitoreo en sectores críticos, incluyendo el frente de trabajo, PTL, báscula y oficinas administrativas. Asimismo, se contempla una red de monitoreo en viviendas cercanas al proyecto, permitiendo detectar oportunamente cualquier incremento de poblaciones de moscas y adoptar medidas correctivas inmediatas.

Respecto del control de roedores, el proyecto contempla un sistema de manejo integrado basado prioritariamente en medidas preventivas y ecológicas. Entre ellas se consideran la cobertura diaria de residuos, control de malezas, eliminación de refugios, hermeticidad de instalaciones, uso de trampas mecánicas y electrónicas, monitoreo periódico de actividad, registro de madrigueras y capturas, además del fomento al control biológico mediante la instalación de perchas y cajas nido para aves rapaces presentes en el área, tales como lechuzas, chunchos y jotes. Estas medidas serán complementadas con evaluaciones periódicas que permitan ajustar las estrategias de control según los resultados obtenidos.

En relación con las aves, se contempla un sistema de prevención basado en la reducción de fuentes de atracción mediante la cobertura de residuos, limpieza diaria de sectores operacionales y control de derrames. Adicionalmente, en caso de ser necesario, se implementarán medidas disuasivas no letales, tales como cañones sonoros automáticos y dispositivos visuales tipo halcón, orientadas exclusivamente a evitar la concentración de aves en el frente de trabajo activo.

Asimismo, de manera complementaria al control de moscas, roedores y aves, el Proyecto contempla medidas específicas para prevenir el ingreso y permanencia de perros vagos y/o perros asilvestrados en las instalaciones, considerando que éstos pueden constituir un factor adicional de riesgo sanitario, operacional y ambiental. Para ello, el Proyecto contará con un cierre perimetral continuo de 1,8 metros de altura alrededor de todo el recinto, conforme a lo establecido en el artículo 14 del D.S. N°189/2005, además de sistemas de control de acceso y vigilancia permanente que restringirán el ingreso de personas y animales no autorizados.

Adicionalmente, el Plan de Prevención de Contingencias y el Plan de Emergencias incorporan específicamente el escenario denominado “Inclusión de perros vagos y asilvestrados al recinto”, estableciendo procedimientos de detección temprana, control y respuesta ante la presencia de estos animales. En caso de detectarse el ingreso de perros al área operacional, se activarán medidas destinadas a evitar su permanencia en sectores de disposición de residuos, minimizar la disponibilidad de fuentes de alimento mediante la cobertura diaria de residuos y mantener el resguardo sanitario y operacional de

las instalaciones. Estas acciones serán complementadas con inspecciones periódicas del cierre perimetral, verificación de su integridad y registro de eventuales incidencias detectadas durante las fases de construcción, operación y cierre.

En cuanto a los medios de verificación y registros solicitados por la autoridad, el proyecto mantendrá un sistema documentado de seguimiento que incluirá registros diarios de cobertura y compactación, bitácoras de inspección sanitaria, registros de monitoreo de trampas, planillas de aplicación de insecticidas, certificados emitidos por la empresa especializada encargada del control de plagas, registros de capturas, reportes de medidas correctivas implementadas y respaldos digitales y físicos de todas las actividades ejecutadas. Dichos registros estarán disponibles para inspección por parte de la autoridad competente.

Finalmente, se informa que el Plan de Prevención de Contingencias y el Plan de Emergencias han sido actualizados para incorporar específicamente el escenario de proliferación de vectores (Capítulo 5 de la Adenda Excepcional). Ante un aumento significativo de moscas, roedores o aves, se activarán medidas de respuesta inmediata consistentes en el reforzamiento de coberturas, incremento de frecuencias de inspección, intensificación de aplicaciones de control sanitario, ampliación de puntos de monitoreo y ejecución de medidas correctivas focalizadas, manteniendo seguimiento permanente hasta recuperar las condiciones normales de operación. Estas acciones serán aplicables tanto durante la fase de operación como durante la fase de cierre del proyecto.

En consecuencia, considerando las características del diseño sanitario del relleno, las medidas operacionales permanentes, el programa específico de control de moscas, roedores y aves, el monitoreo dentro y fuera del área del proyecto, los mecanismos de verificación y los procedimientos de contingencia comprometidos, se concluye que el proyecto dispone de herramientas suficientes para prevenir, controlar y corregir oportunamente eventuales incrementos de vectores, descartándose la generación de impactos significativos sobre la salud de las personas o la calidad de vida de las comunidades del área de influencia.

Evaluación de efectos sobre los recursos naturales renovables

Respecto de la eventual generación de efectos adversos significativos sobre los recursos naturales renovables, en los términos del artículo 11 letra b) de la Ley N°19.300 y del artículo 6 del D.S. N°40/2012 del Ministerio del Medio Ambiente, el Proyecto evaluó los potenciales impactos sobre los componentes flora, vegetación, fauna terrestre, suelo, recursos hídricos, aire y ecosistemas asociados, considerando las fases de construcción, operación y cierre.

Con relación al área de influencia y los ecosistemas terrestres y en respuesta a las observaciones formuladas sobre la delimitación del área de influencia, el titular complementó su fundamentación incorporando el análisis de los principales mecanismos de impacto sobre los ecosistemas, incluyendo la pérdida y alteración de hábitat, la fragmentación y conectividad biológica, el funcionamiento ecosistémico, la perturbación y desplazamiento de fauna, los efectos por ruido, iluminación y tránsito de maquinaria, la afectación potencial de especies de baja movilidad, y los servicios ecosistémicos y uso recreativo del territorio.

La delimitación del área de influencia se definió considerando las obras y acciones del Proyecto, las unidades vegetacionales presentes, los hábitats identificados para fauna terrestre y la distribución espacial de las especies registradas durante las campañas de terreno realizadas en primavera, verano, otoño e invierno.

Por lo que el titular muestra que la intervención directa se concentra en superficies acotadas del predio, mientras que el entorno mantiene extensas áreas con continuidad de hábitat y cobertura vegetal que permiten el desplazamiento y utilización del territorio por parte de la fauna presente.

Pasando al detalle de Flora y vegetación, respecto de la vegetación, se determinó que las formaciones presentes corresponden principalmente a comunidades esclerófilas con distintos grados de intervención humana producto de actividades agropecuarias, extracción de leña y pastoreo.

La corta y reposición de vegetación se describen en los antecedentes del PAS 148 (Anexo 4-H de la Adenda Excepcional). La reforestación sectorial se distingue de las medidas de mitigación, reparación y compensación de impactos significativos establecidas en el capítulo 8 de la Adenda Excepcional.

Por lo que el titular señala que la composición y estructura general de la vegetación presente en el área de influencia no experimentará una alteración significativa que comprometa su permanencia a largo plazo.

En fauna, el capítulo 7 de la Adenda Excepcional identifica la pérdida de hábitat COFT-1 durante construcción y OFT-1 durante operación, ambas calificadas como significativas. El capítulo 8 de la Adenda Excepcional presenta las medidas de mitigación MMF-1, rehabilitación de 0,85 ha, y MMF-2, construcción de refugios para fauna nativa.

Durante las campañas de caracterización fueron registrados mamíferos, aves, reptiles y anfibios, incluyendo especies endémicas y especies clasificadas como "Casi Amenazadas". No obstante, no se registraron especies clasificadas en categorías "En Peligro Crítico", "En Peligro" o "Vulnerable" dentro del área de intervención directa.

Considerando las exigencias formuladas durante la evaluación ambiental, el titular complementó las medidas de protección y seguimiento mediante un Programa de Protección y Monitoreo de Fauna que incorpora compromisos verificables, indicadores de seguimiento, metodologías de monitoreo, frecuencia de ejecución y medidas correctivas.

Entre las medidas comprometidas destacan:

- Monitoreo mediante transectos, búsqueda activa, estaciones de observación y cámaras trampa.
- Registro georreferenciado de ejemplares, refugios, madrigueras, huellas y otros indicios.
- Control de velocidad de vehículos al interior del proyecto.
- Capacitación ambiental obligatoria para trabajadores.
- Prohibición de caza, captura, alimentación o perturbación de fauna silvestre.
- Control de iluminación nocturna en sectores sensibles.
- Protección de especies de baja movilidad mediante medidas de rescate y relocalización cuando corresponda.

Asimismo, se establecieron criterios de activación de medidas correctivas frente a eventos tales como atropellos, afectación directa de ejemplares, alteración de refugios o incumplimiento de medidas operacionales.

Respecto del recurso suelo, se mostró que predominan unidades de capacidad de uso IV y VII, correspondientes a terrenos con limitaciones para el desarrollo de actividades agrícolas intensivas.

Los análisis efectuados muestran bajos niveles de erosión potencial y descartan procesos erosivos significativos asociados a la ejecución del Proyecto.

Las interacciones hídricas consideradas comprenden el atravieso de la Quebrada Sin Nombre 1 por el camino, la intervención de la Quebrada Sin Nombre 2 por el dique y las descargas de aguas lluvias y RIL tratado al canal Derrame Cruchaga. Estas obras están descritas separadamente en los anexos 4-I-1 a 4-I-4 de la Adenda Excepcional.

Respecto de emisiones atmosféricas, olores y perturbaciones operacionales, la evaluación consideró los efectos del ruido, tránsito de maquinaria, iluminación nocturna y otras actividades propias de la construcción y operación.

Los antecedentes de modelación concluyen que los efectos se mantienen acotados al entorno próximo del proyecto y que no se producirían alteraciones relevantes respecto de las condiciones de línea de base consideradas en la evaluación.

Adicionalmente, se incorporan medidas operacionales destinadas a reducir potenciales perturbaciones sobre la fauna y los ecosistemas circundantes, incluyendo gestión de residuos, control de iluminación y restricciones operacionales en sectores sensibles.

De acuerdo con los antecedentes técnicos presentados, el Proyecto incorpora medidas de prevención, mitigación, seguimiento y control para los componentes flora, vegetación, fauna, suelo, recursos hídricos y aire.

La evaluación reconoce la existencia de una pérdida de hábitat asociada a las superficies de intervención del Proyecto, incluyendo las áreas destinadas a infraestructura y la Zona de Acopio de Material de Excavación. Asimismo, se identifican efectos de perturbación, modificación y pérdida de hábitat para fauna terrestre que fueron considerados en la evaluación ambiental.

La existencia de efectos adversos significativos sobre el componente fauna constituye una de las circunstancias que fundamentan el ingreso del Proyecto mediante un Estudio de Impacto Ambiental (EIA), en conformidad con el artículo 11 letra b) de la Ley N°19.300 y el artículo 6 del D.S. N°40/2012.

El titular presenta que, mediante la implementación de las medidas de protección, rescate, relocalización, monitoreo y seguimiento comprometidas, los efectos identificados sobre los recursos naturales renovables pueden ser adecuadamente gestionados durante las fases de construcción, operación y cierre del Proyecto.

Actividad agrícola para el consumo doméstico.

Respecto de la preocupación por el impacto asociado a las labores agrícolas por la cercanía a la presencia de un relleno sanitario se hace presente que la evaluación ambiental concluyó que no se prevén impactos significativos sobre la producción agrícola local. En la respuesta 1.12.3 de la Adenda Excepcional el titular complementó la descripción de las actividades económicas, productivas y de subsistencia identificadas en los predios y sectores rurales localizados dentro del Área de Influencia. Conforme a los antecedentes levantados durante las campañas de terreno realizadas, así como la observación territorial y revisión cartográfica desarrolladas durante la evaluación ambiental del Proyecto, en el área evaluada predominan actividades rurales de carácter familiar y de pequeña escala, asociadas principalmente a uso agrícola, agropecuario y de subsistencia.

En este contexto, se identificaron huertos familiares, frutales menores, cultivos de autoconsumo, superficies de cultivo estacional, pastizales y sectores destinados a uso agropecuario menor y consumo animal, desarrollados principalmente en predios rurales dispersos de los sectores La Faja, Putagán, Gumera y Santa Marina. Para complementar dicha caracterización, se incorpora la siguiente tabla

descriptiva referencial de actividades económicas, productivas y de subsistencia identificadas en el Área de Influencia:

Tabla. Actividades económicas, productivas y subsistencia del A.I

Sector	Tipo de actividad	Cultivo/Uso identificado	Superficie aproximada observada
La Faja	Subsistencia familiar	Huertos familiares y frutales menores	Menor a 0,5 ha
La Faja	Agropecuario menor	Pastizales y consumo animal	0,5 a 2 ha
Putagán	Agrícola familiar	Cultivos estacionales y autoconsumo	0,5 a 1 ha
Putagán	Agropecuario menor	Praderas y uso animal doméstico	1 a 3 ha
Gumera	Subsistencia rural	Huertos, frutales menores y aves de corral	Menor a 0,5 ha
Gumera	Agrícola menor	Cultivo estacional de pequeña escala	0,5 a 1 ha
Santa Marina	Agropecuario familiar	Pastizales y uso pecuario menor	1 a 3 ha
Santa Marina	Subsistencia familiar	Huertos y producción menor de autoconsumo	Menor a 0,5 ha

Fuente: ELB Medio Humano

Las superficies informadas, corresponden a estimaciones obtenidas a partir de observación territorial, antecedentes levantados durante campañas de terreno y revisión cartográfica disponible y tiene por objeto ampliar la caracterización rural y productiva del componente Medio Humano previamente incorporada en el expediente

Además, el titular incorporó diversos Compromisos Ambientales Voluntarios destinados a fortalecer el desarrollo económico y productivo del territorio.

Entre ellos destaca el Plan de Fomento de la Apicultura y Apoyo a la Actividad Agrícola, cuyo objetivo es contribuir al fortalecimiento de las actividades agropecuarias presentes en el área de influencia mediante:

- Asistencia técnica especializada a productores locales.
- Capacitación periódica impartida por profesionales del área agrícola.
- Apoyo al fortalecimiento de la actividad apícola.
- Mejoramiento de infraestructura productiva existente, incluyendo apoyo a invernaderos y otras instalaciones agrícolas.
- Promoción de iniciativas asociativas y fortalecimiento de capacidades productivas locales.
- Coordinación con programas e instrumentos públicos de fomento agropecuario disponibles en las comunas del área de influencia.

Además, en materia específica de olores y su eventual relación con las actividades agrícolas, el titular comprometió las siguientes medidas y programas de seguimiento:

- Seguimiento de emisiones odorantes.
- Evaluación de funcionamiento y eficiencia del sistema de reducción de olores.
- Monitoreo de olores en aire ambiente.
- Seguimiento y gestión de reclamos por olores.
- Control operacional de la Planta de Tratamiento.

- Implementación del Plan de Apoyo a la Actividad Agrícola.
- Fumigación preventiva de viviendas en caso de ser necesaria para evitar la proliferación de vectores, particularmente moscas.

En consecuencia, la evaluación ambiental determinó que existen medidas de control, supervisión y seguimiento destinadas a prevenir posibles afectaciones al entorno agrícola, manteniéndose la conclusión de que el proyecto no generará impactos significativos sobre las actividades productivas del área de influencia.

1427. Observante: Fernando Urrutia González

Observación:

¿porque no el relleno en cerro Quilipin?

Evaluación técnica de la observación:

La Dirección Regional del Maule del Servicio de Evaluación Ambiental considera pertinente la observación, en tanto aborda materias ambientales evaluadas durante el procedimiento. A continuación, se entrega la consideración correspondiente

Emplazamiento y funcionamiento del relleno sanitario: PAS 141 y sistema de aguas servidas - PAS 138

Respecto de los contenidos técnicos y formales exigidos para acreditar el cumplimiento del PAS 141, aplicable a la construcción, reparación, modificación o ampliación de rellenos sanitarios. En los documentos revisados, estos antecedentes se concentran principalmente en el Anexo 4-E del EIA, y en el capítulo 1 del EIA, complementado por los anexos de diseño de ingeniería, operación, contingencias, cierre y seguimiento ambiental, y sus actualizaciones en las siguientes Adendas.

A continuación, se presentan los elementos entregados por el titular en relación con los contenidos asociados al PAS 141 y a la descripción del proceso de construcción y operación del proyecto.

1. Respecto del PAS 141.

Respecto de la selección y descripción del sitio en donde se puede emplazar este tipo de proyectos, la aptitud del emplazamiento debe acreditarse con cartografía, línea de base y vínculos explícitos entre receptores, obras y medidas de control.

a) Descripción del sitio

En este caso, el proyecto se emplaza en el sector de Putagán, en el límite entre las comunas de Villa Alegre y Yerbas Buenas, sobre un predio de 94,59 hectáreas, que comprende un área de protección de 72,32 hectáreas. La información debe permitir verificar tanto la compatibilidad territorial del proyecto como el cumplimiento de las distancias, restricciones y condiciones de emplazamiento establecidas en el D.S. N.° 189/2005 del Ministerio de Salud.

Como parte de esta descripción, se debe justificar la selección del sitio considerando la vulnerabilidad de los recursos hídricos, la estabilidad del terreno, las condiciones de drenaje, la capacidad de uso de los suelos y la presencia de población o actividades susceptibles de ser afectadas. Los antecedentes revisados incluyen estudios de suelo, calicatas, campañas hidrogeológicas y caracterización de captaciones ubicadas dentro de un radio de 600 metros. También se identifican principalmente suelos de capacidad de uso clases VI y VII, lo que debe relacionarse con las obras proyectadas, las medidas de protección del suelo y las restricciones para el desarrollo de otras actividades.

b) Diseño de ingeniería

En el proyecto se considera un Área de Disposición Final de aproximadamente 4,1 hectáreas, desarrollada en tres niveles, con una altura del orden de 15 metros, una capacidad máxima cercana a 490.000 m³ y una vida útil estimada de 11 años. Su habilitación se realizará progresivamente mediante plataformas y celdas, de acuerdo con la demanda real de disposición.

Para el sello basal se contempla una capa de arcilla compactada de 0,60 metros, con una conductividad hidráulica objetivo igual o inferior a 1×10−7 cm/s, complementada con GCL, geomembrana de HDPE de 1,52 mm y geotextil de protección de 400 g/m². La compactación debe alcanzar al menos el 95 % del Proctor Modificado y la instalación de geosintéticos debe ser ejecutada por personal especializado, con ensayos de uniones, certificados de materiales y verificación mediante laboratorio externo.

El proyecto incorpora drenes de HDPE de 200 mm y una Planta de Tratamiento de Lixiviados con capacidad de diseño de 42 m³/día, además de piscinas de acumulación de lixiviados, RIL tratado y evaporación. El sistema de aguas lluvias incluye un canal perimetral de aproximadamente 1.023 m, calculado para un período de retorno de 100 años, cuyo diseño hidráulico fue evaluado mediante herramientas o software técnico.

c) Plan de operación

La disposición se realizará progresivamente mediante celdas y compactación de los residuos, con una altura aproximada de 5 m por celda y pendientes superficiales que favorecen la evacuación de aguas. Los antecedentes del plan contemplan cobertura diaria de 15 cm, cobertura intermedia de 30 cm y cobertura final mínima de 60 cm en las terrazas. Estas acciones se integran con el manejo de lixiviados, biogás y aguas lluvias descrito en el diseño evaluado.

El Plan de Operación también debe incorporar el funcionamiento de la planta de tratamiento, las piscinas, los drenes de lixiviados, los pozos de biogás y el sistema de aguas lluvias. Debe considerar control de polvo, olores, vectores, aves, roedores, residuos peligrosos, limpieza de caminos, lavado de ruedas y mantención de coberturas. Los residuos peligrosos generados durante la operación deberán almacenarse en una bodega autorizada y manejarse conforme al D.S. N.° 148/2003, manteniendo registros de generación, almacenamiento y retiro por gestores autorizados.

d) Plan de contingencias

El Plan de Contingencias debe identificar los riesgos asociados a las fases de construcción, operación, cierre y postcierre, estableciendo para cada evento medidas preventivas, mecanismos de detección, acciones de respuesta, responsables, recursos disponibles y procedimientos de comunicación. Entre los riesgos relevantes deben considerarse sismos, lluvias intensas, inundaciones, incendios forestales o de instalaciones, explosiones o fugas de biogás, afloramientos de lixiviados, derrames, fallas de la planta de tratamiento, cortes eléctricos, colisiones o volcamientos, deslizamientos, erosión, asentamientos, grietas, deterioro de coberturas, roturas de geosintéticos, proliferación de vectores y emisiones odoríferas anormales. El plan debe estructurarse de tal manera que cada riesgo pueda asociarse a medidas de prevención, control, seguimiento y cierre del evento.

El proyecto incorpora planes de prevención de contingencias y emergencias para las fases de construcción, operación y cierre. La Adenda Excepcional presenta procedimientos frente a derrames, afloramiento de lixiviados, fallas operacionales, incendios e inestabilidad, con acciones de aislamiento, contención, recuperación de líquidos, reparación de instalaciones y registro de actuaciones según el evento. Estos antecedentes describen la respuesta operacional contemplada por el titular.

El plan también debe establecer los medios de comunicación interna y externa, el listado actualizado de contactos, los equipos de emergencia, kits antiderrames, elementos de protección personal, capacitaciones y simulacros. Conforme a los compromisos documentales, cuando ocurra una contingencia con efectos ambientales deberá elaborarse un informe preliminar dirigido a la Superintendencia del Medio Ambiente y a la SEREMI del Medio Ambiente dentro de un plazo máximo de 10 días hábiles. Este informe debe individualizar el evento, área afectada, causas preliminares,

medidas ejecutadas, limpieza, monitoreos realizados y manejo de los residuos generados durante la emergencia.

e) Plan de cierre

El Plan de Cierre describe las acciones que se ejecutarán una vez alcanzada la capacidad volumétrica autorizada o cuando se determine el término definitivo de la recepción de residuos. Comprende el cese programado de los ingresos, la notificación a la autoridad sanitaria y a los municipios usuarios, la regularización de la superficie, la instalación de la cobertura final, el manejo de pendientes, la revegetación, el control de erosión y la mantención de los sistemas de lixiviados, biogás y aguas lluvias. En este caso, se prevé que la operación concluya en diciembre de 2038 o cuando se alcance la capacidad máxima de aproximadamente 490.000 m³, iniciándose posteriormente la fase de cierre y postcierre.

La cobertura final tiene por objetivo reducir la infiltración de aguas lluvias, controlar la emisión difusa de biogás y olores, evitar el contacto directo con los residuos y proporcionar una superficie estable para la revegetación. Los antecedentes consideran una cobertura final mínima de 60 cm en las terrazas, una capa adicional de aproximadamente 15 cm para protección frente a la erosión y taludes con pendiente del orden de 1V:3H. El seguimiento descrito considera la verificación de espesores, compactación, conductividad hidráulica, pendientes y continuidad, además de reparar oportunamente grietas, asentamientos, erosiones o daños producidos por escorrentía.

El postcierre se extenderá por un período de 20 años y deberá mantener operativos los sistemas de tratamiento de lixiviados, manejo de biogás, drenaje, control de asentamientos y monitoreo ambiental mientras persista la generación de emisiones. El abandono anticipado de alguno de estos sistemas deberá estar respaldado por antecedentes técnicos que demuestren que ya no resulta necesario y requerirá autorización sanitaria. Al término del período se deberá presentar un informe final que consolide el comportamiento ambiental y sanitario del relleno, los resultados del monitoreo, las mantenciones efectuadas y la estabilidad de las obras.

f) Plan de monitoreo y control

El Plan de Monitoreo y Control debe demostrar que las variables ambientales y operacionales relevantes serán verificadas durante la construcción, operación, cierre y postcierre. Debe identificar cada componente, punto de control, coordenadas, parámetros, método de muestreo, frecuencia, norma de referencia, laboratorio responsable, límites aplicables, formato de registro y acciones ante desviaciones. Como mínimo, debe considerar el control de aguas superficiales y subterráneas, lixiviados crudos y tratados, biogás, estabilidad de taludes, asentamientos, coberturas, aguas lluvias, olores, emisiones atmosféricas, ruido y presencia de vectores.

En materia hídrica, los antecedentes contemplan monitoreos semestrales de aguas superficiales y subterráneas, análisis del lixiviado dos veces al mes y control mensual de aguas servidas. El efluente tratado deberá evaluarse según su destino, considerando las exigencias del D.S. N° 90/2000 y de la NCh 1.333. Si se detectan excedencias en aguas subterráneas, se considera la toma de tres muestras dentro de 24 horas y la posterior implementación de un seguimiento mensual, incluyendo parámetros como DQO, sólidos suspendidos totales, nitrógeno total, fósforo total y compuestos organohalogenados adsorbibles.

Respecto del biogás, deberán controlarse su composición, concentración, caudal y comportamiento en los pozos de venteo. Los antecedentes consideran monitoreo desde el primer año y una frecuencia trimestral durante la operación, junto con criterios técnicos para evaluar una eventual quema centralizada, entre ellos una concentración de metano igual o superior al 40 %, oxígeno inferior al 1,5 % y un caudal mínimo de 50 Nm³/h. Durante el cierre y postcierre, la frecuencia puede incrementarse

inicialmente, debido a la necesidad de verificar la continuidad del sistema y prevenir acumulaciones o migraciones laterales.

La estabilidad del relleno debe controlarse mediante una red topográfica, con puntos internos y externos instalados sobre bases permanentes. Inicialmente se considera, al menos, un punto por hectárea y mediciones mensuales de asentamientos, desplazamientos y comportamiento de los taludes. También deberán realizarse inspecciones de la cobertura, drenajes, canales, geosintéticos y obras de protección contra la erosión. Todos los resultados deben mantenerse en registros trazables y compararse con valores de referencia, activando medidas correctivas cuando se detecten tendencias anormales

2. Construcción y operación.

La construcción de la obra si bien no se describe en la operación es necesaria para su desarrollo, como resumen podemos señalar que el titular presenta los antecedentes de los sistemas principales. La fase de construcción tendrá una duración estimada de nueve meses.

La construcción comprende la instalación de faenas en dos sectores, uno asociado al Área de Disposición Final y la Planta de Tratamiento de Lixiviados, y otro correspondiente al área administrativa y la Planta de Valorización. En ambos sectores se habilitarán oficinas de inspección, bodegas, camarines, instalaciones sanitarias y estacionamientos para los vehículos utilizados en las obras. Las principales obras y acciones consideradas son:

- Despeje y limpieza del terreno.
- Corta de vegetación y escarpe.
- Movimientos de tierra, nivelación y compactación.
- Construcción del cierre perimetral de 1,8 m de altura.
- Habilitación del acceso desde la Ruta L-211 y construcción de caminos internos.
- Construcción de oficinas, servicios higiénicos, comedor, sala de primeros auxilios y dependencias para los trabajadores.
- Instalación de caseta, portón y barrera de control de acceso.
- Construcción de la bodega de residuos peligrosos.
- Construcción de la Planta de Valorización de Material Reciclable.
- Implementación de una barrera cortafuego de 10 m de ancho.
- Construcción y habilitación inicial del Área de Disposición Final.
- Construcción de la Planta de Tratamiento de Lixiviados y sus piscinas.
- Instalación de la plataforma de lavado de ruedas, báscula y canal perimetral de aguas lluvias.

Durante la construcción del Área de Disposición Final se habilitará el Nivel Superior dique o vaso, Etapa 1, Fase 1, que permitirá iniciar posteriormente la recepción de residuos. Los trabajos incluyen la excavación y perfilado del vaso, nivelación y compactación de la fundación, instalación de la barrera impermeable, drenes basales de lixiviados, capa drenante y bases de los pozos de venteo de biogás. La superficie efectiva del ADF corresponde a aproximadamente 4,1 ha. El sistema de impermeabilización estará compuesto por:

- Capa de arcilla compactada de 0,60 m. Compactación mínima equivalente al 95 % del Proctor Modificado. Conductividad hidráulica igual o inferior a 1×10^{-7} cm/s.
- Geocompuesto bentonítico GCL de 4 a 6 mm.

- Geomembrana de HDPE texturada de 1,52 mm.
- Geotextil antipunzonamiento de 400 g/m².
- Capa de grava de protección de entre 20 y 30 cm.

Para la capa de arcilla se estima un volumen aproximado de 24.677,4 m³, calculado sobre una superficie de impermeabilización de 41.129 m². La instalación de los geosintéticos contara con ensayos de control de calidad.

Los lixiviados serán captados mediante drenes longitudinales de HDPE de 200 mm de diámetro, semiperforados en su mitad superior, y conducidos hacia la Planta de Tratamiento de Lixiviados. Durante la construcción se habilitarán una piscina de lixiviados de 1.472 m³, una piscina de efluente tratado de 1.708 m³ y una piscina de evaporación de concentrado de membranas de 500 m³. La PTL tendrá una capacidad de diseño de 42 m³/día.

Simultáneamente se construirán las bases de los pozos de venteo de biogás. Estos incluirán tuberías perforadas de HDPE de 200 mm, material pétreo drenante y sellado superior. Su habilitación vertical continuará durante la operación, conforme aumente la altura de las celdas de residuos.

Con respecto a los movimientos de tierra y materiales, durante la construcción se contempla excavar aproximadamente 303.823 m³ de material. De ese volumen, alrededor de 137.195 m³ serán reutilizados en la adecuación del terreno, caminos, ADF, PTL, piscinas y capa drenante. El saldo se utilizará, cuando sus propiedades lo permitan, como material de cobertura o estabilización de caminos; el excedente se almacenará en una zona de acopio de aproximadamente 65.000 m².

En cuanto a los caminos y obras auxiliares, el camino interior principal tendrá aproximadamente 1.700 m de longitud, calzada bidireccional de 7 m de ancho, bermas y obras de saneamiento. También se construirán accesos secundarios hacia la PTL, la zona de acopio, el área administrativa y la planta de valorización.

Se habilitará, además una báscula con capacidad mínima de 30 toneladas, una plataforma para el lacado de ruedas de 4 × 3 m., un estanque decantador de 3,6 m³, un estanque de agua de 20 m³. Se construirá un canal interceptor de aguas lluvias de 1.023 m, dimensionado para un período de retorno de 100 años y una bodega RESPEL con piso impermeable, contención de derrames, techo, extintor, señalización y control de acceso.

La descripción de la operación del proyecto se detalla en el capítulo 1 del EIA y en el Anexo 1-F, Plan de Operaciones, citado en la Adenda Excepcional, la información es entregada iniciando con la recepción y control de residuos.

Horario de funcionamiento: El recinto funcionará de lunes a sábado, entre las 08:00 y las 20:00 horas, permaneciendo cerrado los domingos.

Se estima el ingreso diario de aproximadamente 17 camiones recolectores, principalmente con residuos sólidos domiciliarios y asimilables. Cada vehículo será controlado en portería, inspeccionado visualmente y pesado en una báscula con capacidad mínima de 30 toneladas, registrándose procedencia, patente, tipo de residuo, peso bruto, tara, peso neto y sector de disposición. Las cargas peligrosas o incompatibles deberán rechazarse y registrarse.

Los residuos serán descargados en el frente activo, extendidos y compactados con maquinaria pesada conforme al Plan de Operación. La recepción y disposición se controlarán mediante pesajes, registro de procedencia y tipo de residuo, identificación de la celda utilizada y seguimiento del avance volumétrico del Área de Disposición Final.

Las celdas podrán alcanzar aproximadamente 5 m de altura y se organizarán en tres niveles de magnitud similar, hasta completar una altura total cercana a 15 m. El frente activo deberá mantenerse en la menor superficie posible, con acceso controlado, señalización y supervisión permanente de la descarga y circulación de maquinaria.

Al término de cada jornada se aplicará cobertura diaria de aproximadamente 15 cm. En sectores inactivos se considera cobertura intermedia de 30 cm. Para las terrazas terminadas, el plan de cierre describe cobertura final mínima de 60 cm y protección complementaria frente a erosión, junto con pendientes y revegetación.

El recinto deberá mantener un acopio de material de cobertura suficiente para, al menos, 15 días de operación. Además, se llevará un registro diario del material disponible y utilizado, verificándose espesores, compactación, pendientes, grietas, erosión y posibles residuos expuestos.

Los lixiviados serán captados mediante drenes basales de HDPE de 200 mm y conducidos a la Planta de Tratamiento de Lixiviados, con capacidad de diseño de 42 m³/día. El cálculo de generación y el balance del sistema corresponden al Anexo 1-H actualizado de la Adenda Excepcional, cuyos resultados se describen en la respuesta sobre generación y características de lixiviados.

El tratamiento actualizado considera ecualización, flotación por aire disuelto, reactor UASB, tratamiento biológico, clarificación, ultrafiltración, nanofiltración y desinfección. El efluente tratado se reutiliza en la plataforma de lavado de ruedas y su excedente se descarga de forma controlada al Derrame del Canal Cruchaga, bajo las condiciones de calidad y operación descritas en el Anexo 1-H de la Adenda Excepcional. Se eliminó su uso para humectación de caminos. Los lodos y concentrados se manejan según su caracterización y las unidades previstas en el sistema.

El biogás será manejado inicialmente mediante pozos de venteo que se instalarán y prolongarán a medida que avance la disposición. Los pozos estarán separados aproximadamente entre 50 y 52 m y el sistema se ampliará progresivamente al completarse las celdas.

Desde el primer año se realizarán mediciones trimestrales de caudal y composición. Durante los primeros tres años se evaluará la modalidad de quema más adecuada. La implementación de captación activa y quema centralizada se considera cuando exista un caudal mínimo cercano a 50 Nm³/h, una concentración de metano de al menos 40 % y oxígeno inferior a 1,5 %. La eficiencia teórica de recolección considerada alcanza aproximadamente el 60 % del biogás generado.

Las superficies del relleno mantendrán una pendiente mínima del 2 % para favorecer la evacuación de aguas y evitar infiltraciones. Las aguas limpias serán interceptadas mediante un canal perimetral de aproximadamente 1,023 km, dimensionado para una lluvia con período de retorno de 100 años. Las aguas que entren en contacto con los residuos deberán manejarse como lixiviados.

El canal, las alcantarillas, las descargas y los caminos deberán inspeccionarse, limpiarse y repararse antes y durante la temporada de lluvias. También deberá verificarse la ausencia de erosión, obstrucciones, rebalses o acumulaciones de agua sobre las coberturas.

El control de olores se basará en la reducción del frente expuesto, la cobertura diaria, el manejo oportuno de lixiviados, la operación de la PTL y el control del biogás. Además, desde el quinto mes de operación se contempla seguimiento mediante olfatometría dinámica, complementado con registros meteorológicos, inspecciones y reclamos.

El control de vectores comprenderá roedores, moscas, aves y otros animales, utilizando cobertura oportuna, compactación, limpieza, eliminación de aguas estancadas y tratamientos específicos cuando

corresponda. El frente y los caminos se limpiarán diariamente, se controlará el polvo y se mantendrán las instalaciones, señalética, cierres, drenes y equipos.

La operación considera una dotación aproximada de 31 trabajadores en un turno. La maquinaria principal incluye bulldozer, excavadora, retroexcavadora, motoniveladora, camión tolva y camión aljibe, además de vehículos para transporte de trabajadores, supervisión y mantención.

Por las actividades propias del recinto se estima una generación de aproximadamente 0,744 t/mes de residuos domiciliarios, los que serán dispuestos en el mismo relleno; 0,48 t/mes de residuos industriales no peligrosos; y aproximadamente 100 kg/mes de residuos peligrosos, que serán almacenados en la bodega RESPEL y retirados por gestores autorizados, con una permanencia máxima de seis meses.

El seguimiento operacional lo realizará el Jefe de Operaciones, deberá mantener registros diarios de residuos ingresados, pesajes, rechazos, celda utilizada, material de cobertura, lixiviados, PTL, biogás, olores, vectores, maquinaria, mantenciones y contingencias. El avance del relleno deberá compararse periódicamente con su capacidad remanente, de manera de habilitar oportunamente nuevas celdas y evitar superar los 490.000 m³ autorizados.

En síntesis, la etapa de operación comprende la recepción controlada de residuos, su disposición y compactación progresiva, la aplicación de coberturas, el tratamiento de lixiviados, el manejo de biogás y aguas lluvias, el control de olores y vectores y el monitoreo permanente de las variables ambientales. Su continuidad dependerá de mantener operativos los sistemas de protección, respetar la capacidad autorizada y corregir oportunamente cualquier desviación detectada. Respecto del saneamiento de las instalaciones, la Adenda Excepcional, respuestas 5.1 y 5.1.5.1 a 5.1.5.3, presenta el PAS 138 actualizado. El sistema contempla fosa séptica e infiltración mediante drenes y, en su actualización, una fosa de 12.000 L nominales y 10.000 L útiles, dimensionada para retención de lodos de dos años. Se estiman 3,72 m³ de lodos para ese período y una dotación de 31 personas; su retiro y disposición corresponden a una empresa e instalación autorizadas. Estos antecedentes permiten responder a la alegación de ausencia del PAS 138 a partir del diseño actualizado.

1428. Observante: Verónica Monsalve Muñoz

Observación:

Yo soy una persona de la tercera edad, me preocupa esencialmente las peses provenientes de los residuos

Evaluación técnica de la observación:

La Dirección Regional del Maule del Servicio de Evaluación Ambiental considera pertinente la observación, en tanto aborda materias ambientales evaluadas durante el procedimiento. A continuación, se entrega la consideración correspondiente

Evaluación de riesgos para la salud de la población

Respecto de la salud de las personas, se indica que en relación al artículo 5° del Reglamento del SEIA, sobre si el proyecto genera o presenta riesgos para la salud de las personas, el proponente incorporó en la Evaluación del Proyecto la identificación, estimación, modelación y evaluación de las emisiones atmosféricas, gases, olores, ruido, residuos sólidos y residuos líquidos generados durante las fases de construcción, operación y cierre, considerando los receptores humanos presentes en el área de influencia, las condiciones de exposición potencial y las medidas de prevención, manejo, control operacional y contingencia comprometidas en el expediente ambiental.

Respecto de emisiones atmosféricas, el Proyecto evaluó material particulado respirable MP10 y MP2,5, así como gases asociados a combustión y operación de maquinaria, equipos y transporte, incluyendo NOx, SO2 y CO. La evaluación consideró las fuentes emisoras asociadas a movimiento de tierras, excavaciones, nivelación, compactación, circulación de vehículos, operación de maquinaria y tránsito por caminos internos y externos. Los resultados fueron analizados mediante modelación atmosférica y evaluación por receptor, considerando condiciones meteorológicas locales y receptores humanos cercanos. A partir de dichos antecedentes, se fundamentó en el estudio de especialidad, que no se identifican condiciones de exposición capaces de generar efectos adversos significativos sobre la salud de las personas.

El proyecto contempla aplicación de supresores de polvo en caminos internos, control de velocidad, mantención de vehículos y maquinaria y lavado de ruedas. El Anexo 1-H de la Adenda Excepcional precisa que se eliminó el uso de RIL tratado para humectación de caminos; su reutilización interna corresponde al lavado de ruedas.

En relación con olores, el Proyecto identificó las fuentes odorantes asociadas a la operación propia del relleno sanitario y desarrolló modelaciones de dispersión odorante, considerando escenarios representativos de funcionamiento, delimitación de isocurvas y receptores humanos presentes en el área de influencia. La evaluación consideró la descarga de residuos, operación del frente activo, manejo de residuos y generación de biogás, junto con medidas de control operacional, tales como cobertura operacional, manejo controlado de residuos, control del frente activo, control de biogás y medidas de contingencia frente a eventos operacionales específicos. Conforme a los resultados obtenidos, no se prevé una exposición de magnitud, frecuencia o duración que configure efectos adversos significativos sobre la salud de las personas.

Respecto del ruido, el expediente incorpora una línea de base de 28 receptores, modelaciones de las fuentes del recinto en seis puntos y evaluación del tránsito exterior, junto con un estudio específico de cuatro receptores asociados a GHPPI. El capítulo 7 de la Adenda Excepcional reconoce el aumento de

niveles de ruido en construcción, operación y cierre y lo califica como poco significativo. Por ello, la consideración de esta materia se refiere a los escenarios y receptores efectivamente evaluados.

En cuanto a residuos sólidos y líquidos, el Proyecto contempla sistemas de manejo, segregación, almacenamiento temporal, conducción, tratamiento y disposición, según corresponda a las categorías evaluadas en el expediente ambiental. Respecto de residuos líquidos y lixiviados, el diseño considera impermeabilización basal, captación, conducción, almacenamiento, tratamiento, monitoreo, control operacional y contingencias destinadas a evitar contacto o exposición directa de la población y prevenir afectaciones al entorno.

En consecuencia, la preocupación por la salud fue considerada mediante la identificación de fuentes de emisión, receptores, modelaciones, diseño sanitario y sistemas de manejo y seguimiento del proyecto. La SEREMI de Salud de la Región del Maule, mediante Ordinario N° 879, de 16 de octubre de 2026, se pronunció conforme sobre la Adenda Excepcional. Los antecedentes y controles descritos constituyen el fundamento de la respuesta, en los términos del artículo 5 del Reglamento del SEIA.

Prevención y control de vectores

En el proyecto considera el control de vectores en las fases de operación y cierre del proyecto. Al respecto, cabe señalar que el Proyecto contempla un sistema integrado de prevención, control, monitoreo y respuesta ante contingencias, desarrollado específicamente para minimizar la presencia de moscas, roedores y aves asociadas a la operación del Área de Disposición Final (ADF), conforme a lo establecido en el D.S. N°189/2005 y en Anexo 1-O de la Adenda Complementaria.

En primer término, es importante indicar que la principal medida de control de vectores corresponde al adecuado manejo operacional del relleno sanitario. En este sentido, el proyecto considera la cobertura diaria de residuos con una capa de al menos 15 cm de material de cobertura, la compactación permanente de las celdas, el manejo controlado de lixiviados, la limpieza diaria del frente de trabajo y de las áreas operacionales, así como la mantención periódica de los caminos interiores. Estas medidas tienen por finalidad reducir la disponibilidad de alimento, refugio y condiciones favorables para la reproducción de vectores sanitarios, así como minimizar la generación de olores potencialmente atractivos para éstos.

Respecto del control de moscas, el Plan contempla medidas pasivas y activas. Entre las medidas pasivas se incluyen la cobertura diaria e intermedia de residuos, la compactación adecuada de las celdas, el manejo de lixiviados mediante sistemas cerrados, la limpieza permanente de las instalaciones y para las instalaciones y protección de los trabajadores el uso de barreras físicas tales como mallas mosquiteras, ventiladores y sistemas de cierre automático de puertas en las edificaciones del proyecto.

Complementariamente, se implementará un programa permanente de control químico ejecutado por una empresa autorizada por la Autoridad Sanitaria. Este programa considera la aplicación de insecticidas adulticidas y larvicidas mediante rotación de principios activos para evitar fenómenos de resistencia biológica. En los sectores de mayor criticidad, particularmente el frente de trabajo activo, la frecuencia de aplicación programada será cada 48 horas durante la temporada de mayor actividad de moscas (septiembre a abril), pudiendo incrementarse hasta una frecuencia diaria cuando las inspecciones sanitarias, condiciones climáticas u operacionales así lo requieran. En la Planta de Tratamiento de Lixiviados (PTL), piscinas de almacenamiento, báscula y lavado de ruedas se aplicarán controles semanales, mientras que en oficinas, planta de valorización y otros sectores la frecuencia será semanal o quincenal según los resultados del monitoreo.

Adicionalmente, se implementará un sistema de monitoreo mediante trampas para moscas tanto al interior como al exterior del proyecto. Al interior del recinto se instalarán puntos de monitoreo en sectores críticos, incluyendo el frente de trabajo, PTL, báscula y oficinas administrativas. Asimismo, se contempla una red de monitoreo en viviendas cercanas al proyecto, permitiendo detectar oportunamente cualquier incremento de poblaciones de moscas y adoptar medidas correctivas inmediatas.

Respecto del control de roedores, el proyecto contempla un sistema de manejo integrado basado prioritariamente en medidas preventivas y ecológicas. Entre ellas se consideran la cobertura diaria de residuos, control de malezas, eliminación de refugios, hermeticidad de instalaciones, uso de trampas mecánicas y electrónicas, monitoreo periódico de actividad, registro de madrigueras y capturas, además del fomento al control biológico mediante la instalación de perchas y cajas nido para aves rapaces presentes en el área, tales como lechuzas, chunchos y jotes. Estas medidas serán complementadas con evaluaciones periódicas que permitan ajustar las estrategias de control según los resultados obtenidos.

En relación con las aves, se contempla un sistema de prevención basado en la reducción de fuentes de atracción mediante la cobertura de residuos, limpieza diaria de sectores operacionales y control de derrames. Adicionalmente, en caso de ser necesario, se implementarán medidas disuasivas no letales, tales como cañones sonoros automáticos y dispositivos visuales tipo halcón, orientadas exclusivamente a evitar la concentración de aves en el frente de trabajo activo.

Asimismo, de manera complementaria al control de moscas, roedores y aves, el Proyecto contempla medidas específicas para prevenir el ingreso y permanencia de perros vagos y/o perros asilvestrados en las instalaciones, considerando que éstos pueden constituir un factor adicional de riesgo sanitario, operacional y ambiental. Para ello, el Proyecto contará con un cierre perimetral continuo de 1,8 metros de altura alrededor de todo el recinto, conforme a lo establecido en el artículo 14 del D.S. N°189/2005, además de sistemas de control de acceso y vigilancia permanente que restringirán el ingreso de personas y animales no autorizados.

Adicionalmente, el Plan de Prevención de Contingencias y el Plan de Emergencias incorporan específicamente el escenario denominado “Inclusión de perros vagos y asilvestrados al recinto”, estableciendo procedimientos de detección temprana, control y respuesta ante la presencia de estos animales. En caso de detectarse el ingreso de perros al área operacional, se activarán medidas destinadas a evitar su permanencia en sectores de disposición de residuos, minimizar la disponibilidad de fuentes de alimento mediante la cobertura diaria de residuos y mantener el resguardo sanitario y operacional de las instalaciones. Estas acciones serán complementadas con inspecciones periódicas del cierre perimetral, verificación de su integridad y registro de eventuales incidencias detectadas durante las fases de construcción, operación y cierre.

En cuanto a los medios de verificación y registros solicitados por la autoridad, el proyecto mantendrá un sistema documentado de seguimiento que incluirá registros diarios de cobertura y compactación, bitácoras de inspección sanitaria, registros de monitoreo de trampas, planillas de aplicación de insecticidas, certificados emitidos por la empresa especializada encargada del control de plagas, registros de capturas, reportes de medidas correctivas implementadas y respaldos digitales y físicos de todas las actividades ejecutadas. Dichos registros estarán disponibles para inspección por parte de la autoridad competente.

Finalmente, se informa que el Plan de Prevención de Contingencias y el Plan de Emergencias han sido actualizados para incorporar específicamente el escenario de proliferación de vectores (Capítulo 5 de la Adenda Excepcional). Ante un aumento significativo de moscas, roedores o aves, se activarán medidas de respuesta inmediata consistentes en el reforzamiento de coberturas, incremento de frecuencias de inspección, intensificación de aplicaciones de control sanitario, ampliación de puntos de monitoreo y

ejecución de medidas correctivas focalizadas, manteniendo seguimiento permanente hasta recuperar las condiciones normales de operación. Estas acciones serán aplicables tanto durante la fase de operación como durante la fase de cierre del proyecto.

En consecuencia, considerando las características del diseño sanitario del relleno, las medidas operacionales permanentes, el programa específico de control de moscas, roedores y aves, el monitoreo dentro y fuera del área del proyecto, los mecanismos de verificación y los procedimientos de contingencia comprometidos, se concluye que el proyecto dispone de herramientas suficientes para prevenir, controlar y corregir oportunamente eventuales incrementos de vectores, descartándose la generación de impactos significativos sobre la salud de las personas o la calidad de vida de las comunidades del área de influencia.

1429. Observante: Melissa Constanza Jara Fuentes

Observación:

No estoy de acuerdo por la contaminación y las plaas que esto puede generar.

Evaluación técnica de la observación:

La Dirección Regional del Maule del Servicio de Evaluación Ambiental considera pertinente la observación, en tanto aborda materias ambientales evaluadas durante el procedimiento. A continuación, se entrega la consideración correspondiente

Evaluación de riesgos para la salud de la población

Respecto de la salud de las personas, se indica que en relación al artículo 5° del Reglamento del SEIA, sobre si el proyecto genera o presenta riesgos para la salud de las personas, el proponente incorporó en la Evaluación del Proyecto la identificación, estimación, modelación y evaluación de las emisiones atmosféricas, gases, olores, ruido, residuos sólidos y residuos líquidos generados durante las fases de construcción, operación y cierre, considerando los receptores humanos presentes en el área de influencia, las condiciones de exposición potencial y las medidas de prevención, manejo, control operacional y contingencia comprometidas en el expediente ambiental.

Respecto de emisiones atmosféricas, el Proyecto evaluó material particulado respirable MP10 y MP2,5, así como gases asociados a combustión y operación de maquinaria, equipos y transporte, incluyendo NOx, SO2 y CO. La evaluación consideró las fuentes emisoras asociadas a movimiento de tierras, excavaciones, nivelación, compactación, circulación de vehículos, operación de maquinaria y tránsito por caminos internos y externos. Los resultados fueron analizados mediante modelación atmosférica y evaluación por receptor, considerando condiciones meteorológicas locales y receptores humanos cercanos. A partir de dichos antecedentes, se fundamentó en el estudio de especialidad, que no se identifican condiciones de exposición capaces de generar efectos adversos significativos sobre la salud de las personas.

El proyecto contempla aplicación de supresores de polvo en caminos internos, control de velocidad, mantención de vehículos y maquinaria y lavado de ruedas. El Anexo 1-H de la Adenda Excepcional precisa que se eliminó el uso de RIL tratado para humectación de caminos; su reutilización interna corresponde al lavado de ruedas.

En relación con olores, el Proyecto identificó las fuentes odorantes asociadas a la operación propia del relleno sanitario y desarrolló modelaciones de dispersión odorante, considerando escenarios representativos de funcionamiento, delimitación de isocurvas y receptores humanos presentes en el área de influencia. La evaluación consideró la descarga de residuos, operación del frente activo, manejo de residuos y generación de biogás, junto con medidas de control operacional, tales como cobertura operacional, manejo controlado de residuos, control del frente activo, control de biogás y medidas de contingencia frente a eventos operacionales específicos. Conforme a los resultados obtenidos, no se prevé una exposición de magnitud, frecuencia o duración que configure efectos adversos significativos sobre la salud de las personas.

Respecto del ruido, el expediente incorpora una línea de base de 28 receptores, modelaciones de las fuentes del recinto en seis puntos y evaluación del tránsito exterior, junto con un estudio específico de cuatro receptores asociados a GHPPI. El capítulo 7 de la Adenda Excepcional reconoce el aumento de niveles de ruido en construcción, operación y cierre y lo califica como poco significativo. Por ello, la consideración de esta materia se refiere a los escenarios y receptores efectivamente evaluados.

En cuanto a residuos sólidos y líquidos, el Proyecto contempla sistemas de manejo, segregación, almacenamiento temporal, conducción, tratamiento y disposición, según corresponda a las categorías evaluadas en el expediente ambiental. Respecto de residuos líquidos y lixiviados, el diseño considera impermeabilización basal, captación, conducción, almacenamiento, tratamiento, monitoreo, control operacional y contingencias destinadas a evitar contacto o exposición directa de la población y prevenir afectaciones al entorno.

En consecuencia, la preocupación por la salud fue considerada mediante la identificación de fuentes de emisión, receptores, modelaciones, diseño sanitario y sistemas de manejo y seguimiento del proyecto. La SEREMI de Salud de la Región del Maule, mediante Ordinario N° 879, de 16 de octubre de 2026, se pronunció conforme sobre la Adenda Excepcional. Los antecedentes y controles descritos constituyen el fundamento de la respuesta, en los términos del artículo 5 del Reglamento del SEIA.

Prevención y control de vectores

En el proyecto considera el control de vectores en las fases de operación y cierre del proyecto. Al respecto, cabe señalar que el Proyecto contempla un sistema integrado de prevención, control, monitoreo y respuesta ante contingencias, desarrollado específicamente para minimizar la presencia de moscas, roedores y aves asociadas a la operación del Área de Disposición Final (ADF), conforme a lo establecido en el D.S. N°189/2005 y en Anexo 1-O de la Adenda Complementaria.

En primer término, es importante indicar que la principal medida de control de vectores corresponde al adecuado manejo operacional del relleno sanitario. En este sentido, el proyecto considera la cobertura diaria de residuos con una capa de al menos 15 cm de material de cobertura, la compactación permanente de las celdas, el manejo controlado de lixiviados, la limpieza diaria del frente de trabajo y de las áreas operacionales, así como la mantención periódica de los caminos interiores. Estas medidas tienen por finalidad reducir la disponibilidad de alimento, refugio y condiciones favorables para la reproducción de vectores sanitarios, así como minimizar la generación de olores potencialmente atractivos para éstos.

Respecto del control de moscas, el Plan contempla medidas pasivas y activas. Entre las medidas pasivas se incluyen la cobertura diaria e intermedia de residuos, la compactación adecuada de las celdas, el manejo de lixiviados mediante sistemas cerrados, la limpieza permanente de las instalaciones y para las instalaciones y protección de los trabajadores el uso de barreras físicas tales como mallas mosquiteras, ventiladores y sistemas de cierre automático de puertas en las edificaciones del proyecto.

Complementariamente, se implementará un programa permanente de control químico ejecutado por una empresa autorizada por la Autoridad Sanitaria. Este programa considera la aplicación de insecticidas adulticidas y larvicidas mediante rotación de principios activos para evitar fenómenos de resistencia biológica. En los sectores de mayor criticidad, particularmente el frente de trabajo activo, la frecuencia de aplicación programada será cada 48 horas durante la temporada de mayor actividad de moscas (septiembre a abril), pudiendo incrementarse hasta una frecuencia diaria cuando las inspecciones sanitarias, condiciones climáticas u operacionales así lo requieran. En la Planta de Tratamiento de Lixiviados (PTL), piscinas de almacenamiento, báscula y lavado de ruedas se aplicarán controles semanales, mientras que en oficinas, planta de valorización y otros sectores la frecuencia será semanal o quincenal según los resultados del monitoreo.

Adicionalmente, se implementará un sistema de monitoreo mediante trampas para moscas tanto al interior como al exterior del proyecto. Al interior del recinto se instalarán puntos de monitoreo en sectores críticos, incluyendo el frente de trabajo, PTL, báscula y oficinas administrativas. Asimismo, se

contempla una red de monitoreo en viviendas cercanas al proyecto, permitiendo detectar oportunamente cualquier incremento de poblaciones de moscas y adoptar medidas correctivas inmediatas.

Respecto del control de roedores, el proyecto contempla un sistema de manejo integrado basado prioritariamente en medidas preventivas y ecológicas. Entre ellas se consideran la cobertura diaria de residuos, control de malezas, eliminación de refugios, hermeticidad de instalaciones, uso de trampas mecánicas y electrónicas, monitoreo periódico de actividad, registro de madrigueras y capturas, además del fomento al control biológico mediante la instalación de perchas y cajas nido para aves rapaces presentes en el área, tales como lechuzas, chunchos y jotes. Estas medidas serán complementadas con evaluaciones periódicas que permitan ajustar las estrategias de control según los resultados obtenidos.

En relación con las aves, se contempla un sistema de prevención basado en la reducción de fuentes de atracción mediante la cobertura de residuos, limpieza diaria de sectores operacionales y control de derrames. Adicionalmente, en caso de ser necesario, se implementarán medidas disuasivas no letales, tales como cañones sonoros automáticos y dispositivos visuales tipo halcón, orientadas exclusivamente a evitar la concentración de aves en el frente de trabajo activo.

Asimismo, de manera complementaria al control de moscas, roedores y aves, el Proyecto contempla medidas específicas para prevenir el ingreso y permanencia de perros vagos y/o perros asilvestrados en las instalaciones, considerando que éstos pueden constituir un factor adicional de riesgo sanitario, operacional y ambiental. Para ello, el Proyecto contará con un cierre perimetral continuo de 1,8 metros de altura alrededor de todo el recinto, conforme a lo establecido en el artículo 14 del D.S. N°189/2005, además de sistemas de control de acceso y vigilancia permanente que restringirán el ingreso de personas y animales no autorizados.

Adicionalmente, el Plan de Prevención de Contingencias y el Plan de Emergencias incorporan específicamente el escenario denominado “Inclusión de perros vagos y asilvestrados al recinto”, estableciendo procedimientos de detección temprana, control y respuesta ante la presencia de estos animales. En caso de detectarse el ingreso de perros al área operacional, se activarán medidas destinadas a evitar su permanencia en sectores de disposición de residuos, minimizar la disponibilidad de fuentes de alimento mediante la cobertura diaria de residuos y mantener el resguardo sanitario y operacional de las instalaciones. Estas acciones serán complementadas con inspecciones periódicas del cierre perimetral, verificación de su integridad y registro de eventuales incidencias detectadas durante las fases de construcción, operación y cierre.

En cuanto a los medios de verificación y registros solicitados por la autoridad, el proyecto mantendrá un sistema documentado de seguimiento que incluirá registros diarios de cobertura y compactación, bitácoras de inspección sanitaria, registros de monitoreo de trampas, planillas de aplicación de insecticidas, certificados emitidos por la empresa especializada encargada del control de plagas, registros de capturas, reportes de medidas correctivas implementadas y respaldos digitales y físicos de todas las actividades ejecutadas. Dichos registros estarán disponibles para inspección por parte de la autoridad competente.

Finalmente, se informa que el Plan de Prevención de Contingencias y el Plan de Emergencias han sido actualizados para incorporar específicamente el escenario de proliferación de vectores (Capítulo 5 de la Adenda Excepcional). Ante un aumento significativo de moscas, roedores o aves, se activarán medidas de respuesta inmediata consistentes en el reforzamiento de coberturas, incremento de frecuencias de inspección, intensificación de aplicaciones de control sanitario, ampliación de puntos de monitoreo y ejecución de medidas correctivas focalizadas, manteniendo seguimiento permanente hasta recuperar las condiciones normales de operación. Estas acciones serán aplicables tanto durante la fase de operación como durante la fase de cierre del proyecto.

En consecuencia, considerando las características del diseño sanitario del relleno, las medidas operacionales permanentes, el programa específico de control de moscas, roedores y aves, el monitoreo dentro y fuera del área del proyecto, los mecanismos de verificación y los procedimientos de contingencia comprometidos, se concluye que el proyecto dispone de herramientas suficientes para prevenir, controlar y corregir oportunamente eventuales incrementos de vectores, descartándose la generación de impactos significativos sobre la salud de las personas o la calidad de vida de las comunidades del área de influencia.

Evaluación de efectos sobre los recursos naturales renovables

Respecto de la eventual generación de efectos adversos significativos sobre los recursos naturales renovables, en los términos del artículo 11 letra b) de la Ley N°19.300 y del artículo 6 del D.S. N°40/2012 del Ministerio del Medio Ambiente, el Proyecto evaluó los potenciales impactos sobre los componentes flora, vegetación, fauna terrestre, suelo, recursos hídricos, aire y ecosistemas asociados, considerando las fases de construcción, operación y cierre.

Con relación al área de influencia y los ecosistemas terrestres y en respuesta a las observaciones formuladas sobre la delimitación del área de influencia, el titular complementó su fundamentación incorporando el análisis de los principales mecanismos de impacto sobre los ecosistemas, incluyendo la pérdida y alteración de hábitat, la fragmentación y conectividad biológica, el funcionamiento ecosistémico, la perturbación y desplazamiento de fauna, los efectos por ruido, iluminación y tránsito de maquinaria, la afectación potencial de especies de baja movilidad, y los servicios ecosistémicos y uso recreativo del territorio.

La delimitación del área de influencia se definió considerando las obras y acciones del Proyecto, las unidades vegetacionales presentes, los hábitats identificados para fauna terrestre y la distribución espacial de las especies registradas durante las campañas de terreno realizadas en primavera, verano, otoño e invierno.

Por lo que el titular muestra que la intervención directa se concentra en superficies acotadas del predio, mientras que el entorno mantiene extensas áreas con continuidad de hábitat y cobertura vegetal que permiten el desplazamiento y utilización del territorio por parte de la fauna presente.

Pasando al detalle de Flora y vegetación, respecto de la vegetación, se determinó que las formaciones presentes corresponden principalmente a comunidades esclerófilas con distintos grados de intervención humana producto de actividades agropecuarias, extracción de leña y pastoreo.

La corta y reposición de vegetación se describen en los antecedentes del PAS 148 (Anexo 4-H de la Adenda Excepcional). La reforestación sectorial se distingue de las medidas de mitigación, reparación y compensación de impactos significativos establecidas en el capítulo 8 de la Adenda Excepcional.

Por lo que el titular señala que la composición y estructura general de la vegetación presente en el área de influencia no experimentará una alteración significativa que comprometa su permanencia a largo plazo.

En fauna, el capítulo 7 de la Adenda Excepcional identifica la pérdida de hábitat COFT-1 durante construcción y OFT-1 durante operación, ambas calificadas como significativas. El capítulo 8 de la Adenda Excepcional presenta las medidas de mitigación MMF-1, rehabilitación de 0,85 ha, y MMF-2, construcción de refugios para fauna nativa.

Durante las campañas de caracterización fueron registrados mamíferos, aves, reptiles y anfibios, incluyendo especies endémicas y especies clasificadas como "Casi Amenazadas". No obstante, no se registraron especies clasificadas en categorías "En Peligro Crítico", "En Peligro" o "Vulnerable" dentro del área de intervención directa.

Considerando las exigencias formuladas durante la evaluación ambiental, el titular complementó las medidas de protección y seguimiento mediante un Programa de Protección y Monitoreo de Fauna que incorpora compromisos verificables, indicadores de seguimiento, metodologías de monitoreo, frecuencia de ejecución y medidas correctivas.

Entre las medidas comprometidas destacan:

- Monitoreo mediante transectos, búsqueda activa, estaciones de observación y cámaras trampa.
- Registro georreferenciado de ejemplares, refugios, madrigueras, huellas y otros indicios.
- Control de velocidad de vehículos al interior del proyecto.
- Capacitación ambiental obligatoria para trabajadores.
- Prohibición de caza, captura, alimentación o perturbación de fauna silvestre.
- Control de iluminación nocturna en sectores sensibles.
- Protección de especies de baja movilidad mediante medidas de rescate y relocalización cuando corresponda.

Asimismo, se establecieron criterios de activación de medidas correctivas frente a eventos tales como atropellos, afectación directa de ejemplares, alteración de refugios o incumplimiento de medidas operacionales.

Respecto del recurso suelo, se mostró que predominan unidades de capacidad de uso IV y VII, correspondientes a terrenos con limitaciones para el desarrollo de actividades agrícolas intensivas.

Los análisis efectuados muestran bajos niveles de erosión potencial y descartan procesos erosivos significativos asociados a la ejecución del Proyecto.

Las interacciones hídricas consideradas comprenden el atravieso de la Quebrada Sin Nombre 1 por el camino, la intervención de la Quebrada Sin Nombre 2 por el dique y las descargas de aguas lluvias y RIL tratado al canal Derrame Cruchaga. Estas obras están descritas separadamente en los anexos 4-I-1 a 4-I-4 de la Adenda Excepcional.

Respecto de emisiones atmosféricas, olores y perturbaciones operacionales, la evaluación consideró los efectos del ruido, tránsito de maquinaria, iluminación nocturna y otras actividades propias de la construcción y operación.

Los antecedentes de modelación concluyen que los efectos se mantienen acotados al entorno próximo del proyecto y que no se producirían alteraciones relevantes respecto de las condiciones de línea de base consideradas en la evaluación.

Adicionalmente, se incorporan medidas operacionales destinadas a reducir potenciales perturbaciones sobre la fauna y los ecosistemas circundantes, incluyendo gestión de residuos, control de iluminación y restricciones operacionales en sectores sensibles.

De acuerdo con los antecedentes técnicos presentados, el Proyecto incorpora medidas de prevención, mitigación, seguimiento y control para los componentes flora, vegetación, fauna, suelo, recursos hídricos y aire.

La evaluación reconoce la existencia de una pérdida de hábitat asociada a las superficies de intervención del Proyecto, incluyendo las áreas destinadas a infraestructura y la Zona de Acopio de Material de Excavación. Asimismo, se identifican efectos de perturbación, modificación y pérdida de hábitat para fauna terrestre que fueron considerados en la evaluación ambiental.

La existencia de efectos adversos significativos sobre el componente fauna constituye una de las circunstancias que fundamentan el ingreso del Proyecto mediante un Estudio de Impacto Ambiental (EIA), en conformidad con el artículo 11 letra b) de la Ley N°19.300 y el artículo 6 del D.S. N°40/2012.

El titular presenta que, mediante la implementación de las medidas de protección, rescate, relocalización, monitoreo y seguimiento comprometidas, los efectos identificados sobre los recursos naturales renovables pueden ser adecuadamente gestionados durante las fases de construcción, operación y cierre del Proyecto.

1430. Observante: Francisca Jesús Opazo Fuentes

Observación:

No estoy de acuerdo con el proyecto, ya que esto es altamente toxico para nuestras tierras y por sobretodo

Evaluación técnica de la observación:

La Dirección Regional del Maule del Servicio de Evaluación Ambiental considera pertinente la observación, en tanto aborda materias ambientales evaluadas durante el procedimiento. A continuación, se entrega la consideración correspondiente

Evaluación de riesgos para la salud de la población

Respecto de la salud de las personas, se indica que en relación al artículo 5° del Reglamento del SEIA, sobre si el proyecto genera o presenta riesgos para la salud de las personas, el proponente incorporó en la Evaluación del Proyecto la identificación, estimación, modelación y evaluación de las emisiones atmosféricas, gases, olores, ruido, residuos sólidos y residuos líquidos generados durante las fases de construcción, operación y cierre, considerando los receptores humanos presentes en el área de influencia, las condiciones de exposición potencial y las medidas de prevención, manejo, control operacional y contingencia comprometidas en el expediente ambiental.

Respecto de emisiones atmosféricas, el Proyecto evaluó material particulado respirable MP10 y MP2,5, así como gases asociados a combustión y operación de maquinaria, equipos y transporte, incluyendo NOx, SO2 y CO. La evaluación consideró las fuentes emisoras asociadas a movimiento de tierras, excavaciones, nivelación, compactación, circulación de vehículos, operación de maquinaria y tránsito por caminos internos y externos. Los resultados fueron analizados mediante modelación atmosférica y evaluación por receptor, considerando condiciones meteorológicas locales y receptores humanos cercanos. A partir de dichos antecedentes, se fundamentó en el estudio de especialidad, que no se identifican condiciones de exposición capaces de generar efectos adversos significativos sobre la salud de las personas.

El proyecto contempla aplicación de supresores de polvo en caminos internos, control de velocidad, mantención de vehículos y maquinaria y lavado de ruedas. El Anexo 1-H de la Adenda Excepcional precisa que se eliminó el uso de RIL tratado para humectación de caminos; su reutilización interna corresponde al lavado de ruedas.

En relación con olores, el Proyecto identificó las fuentes odorantes asociadas a la operación propia del relleno sanitario y desarrolló modelaciones de dispersión odorante, considerando escenarios representativos de funcionamiento, delimitación de isocurvas y receptores humanos presentes en el área de influencia. La evaluación consideró la descarga de residuos, operación del frente activo, manejo de residuos y generación de biogás, junto con medidas de control operacional, tales como cobertura operacional, manejo controlado de residuos, control del frente activo, control de biogás y medidas de contingencia frente a eventos operacionales específicos. Conforme a los resultados obtenidos, no se prevé una exposición de magnitud, frecuencia o duración que configure efectos adversos significativos sobre la salud de las personas.

Respecto del ruido, el expediente incorpora una línea de base de 28 receptores, modelaciones de las fuentes del recinto en seis puntos y evaluación del tránsito exterior, junto con un estudio específico de cuatro receptores asociados a GHPPI. El capítulo 7 de la Adenda Excepcional reconoce el aumento de

niveles de ruido en construcción, operación y cierre y lo califica como poco significativo. Por ello, la consideración de esta materia se refiere a los escenarios y receptores efectivamente evaluados.

En cuanto a residuos sólidos y líquidos, el Proyecto contempla sistemas de manejo, segregación, almacenamiento temporal, conducción, tratamiento y disposición, según corresponda a las categorías evaluadas en el expediente ambiental. Respecto de residuos líquidos y lixiviados, el diseño considera impermeabilización basal, captación, conducción, almacenamiento, tratamiento, monitoreo, control operacional y contingencias destinadas a evitar contacto o exposición directa de la población y prevenir afectaciones al entorno.

En consecuencia, la preocupación por la salud fue considerada mediante la identificación de fuentes de emisión, receptores, modelaciones, diseño sanitario y sistemas de manejo y seguimiento del proyecto. La SEREMI de Salud de la Región del Maule, mediante Ordinario N° 879, de 16 de octubre de 2026, se pronunció conforme sobre la Adenda Excepcional. Los antecedentes y controles descritos constituyen el fundamento de la respuesta, en los términos del artículo 5 del Reglamento del SEIA.

Evaluación de efectos sobre los recursos naturales renovables

Respecto de la eventual generación de efectos adversos significativos sobre los recursos naturales renovables, en los términos del artículo 11 letra b) de la Ley N°19.300 y del artículo 6 del D.S. N°40/2012 del Ministerio del Medio Ambiente, el Proyecto evaluó los potenciales impactos sobre los componentes flora, vegetación, fauna terrestre, suelo, recursos hídricos, aire y ecosistemas asociados, considerando las fases de construcción, operación y cierre.

Con relación al área de influencia y los ecosistemas terrestres y en respuesta a las observaciones formuladas sobre la delimitación del área de influencia, el titular complementó su fundamentación incorporando el análisis de los principales mecanismos de impacto sobre los ecosistemas, incluyendo la pérdida y alteración de hábitat, la fragmentación y conectividad biológica, el funcionamiento ecosistémico, la perturbación y desplazamiento de fauna, los efectos por ruido, iluminación y tránsito de maquinaria, la afectación potencial de especies de baja movilidad, y los servicios ecosistémicos y uso recreativo del territorio.

La delimitación del área de influencia se definió considerando las obras y acciones del Proyecto, las unidades vegetacionales presentes, los hábitats identificados para fauna terrestre y la distribución espacial de las especies registradas durante las campañas de terreno realizadas en primavera, verano, otoño e invierno.

Por lo que el titular muestra que la intervención directa se concentra en superficies acotadas del predio, mientras que el entorno mantiene extensas áreas con continuidad de hábitat y cobertura vegetal que permiten el desplazamiento y utilización del territorio por parte de la fauna presente.

Pasando al detalle de Flora y vegetación, respecto de la vegetación, se determinó que las formaciones presentes corresponden principalmente a comunidades esclerófilas con distintos grados de intervención humana producto de actividades agropecuarias, extracción de leña y pastoreo.

La corta y reposición de vegetación se describen en los antecedentes del PAS 148 (Anexo 4-H de la Adenda Excepcional). La reforestación sectorial se distingue de las medidas de mitigación, reparación y compensación de impactos significativos establecidas en el capítulo 8 de la Adenda Excepcional.

Por lo que el titular señala que la composición y estructura general de la vegetación presente en el área de influencia no experimentará una alteración significativa que comprometa su permanencia a largo plazo.

En fauna, el capítulo 7 de la Adenda Excepcional identifica la pérdida de hábitat COFT-1 durante construcción y OFT-1 durante operación, ambas calificadas como significativas. El capítulo 8 de la Adenda Excepcional presenta las medidas de mitigación MMF-1, rehabilitación de 0,85 ha, y MMF-2, construcción de refugios para fauna nativa.

Durante las campañas de caracterización fueron registrados mamíferos, aves, reptiles y anfibios, incluyendo especies endémicas y especies clasificadas como "Casi Amenazadas". No obstante, no se registraron especies clasificadas en categorías "En Peligro Crítico", "En Peligro" o "Vulnerable" dentro del área de intervención directa.

Considerando las exigencias formuladas durante la evaluación ambiental, el titular complementó las medidas de protección y seguimiento mediante un Programa de Protección y Monitoreo de Fauna que incorpora compromisos verificables, indicadores de seguimiento, metodologías de monitoreo, frecuencia de ejecución y medidas correctivas.

Entre las medidas comprometidas destacan:

- Monitoreo mediante transectos, búsqueda activa, estaciones de observación y cámaras trampa.
- Registro georreferenciado de ejemplares, refugios, madrigueras, huellas y otros indicios.
- Control de velocidad de vehículos al interior del proyecto.
- Capacitación ambiental obligatoria para trabajadores.
- Prohibición de caza, captura, alimentación o perturbación de fauna silvestre.
- Control de iluminación nocturna en sectores sensibles.
- Protección de especies de baja movilidad mediante medidas de rescate y relocalización cuando corresponda.

Asimismo, se establecieron criterios de activación de medidas correctivas frente a eventos tales como atropellos, afectación directa de ejemplares, alteración de refugios o incumplimiento de medidas operacionales.

Respecto del recurso suelo, se mostró que predominan unidades de capacidad de uso IV y VII, correspondientes a terrenos con limitaciones para el desarrollo de actividades agrícolas intensivas.

Los análisis efectuados muestran bajos niveles de erosión potencial y descartan procesos erosivos significativos asociados a la ejecución del Proyecto.

Las interacciones hídricas consideradas comprenden el atravieso de la Quebrada Sin Nombre 1 por el camino, la intervención de la Quebrada Sin Nombre 2 por el dique y las descargas de aguas lluvias y RIL tratado al canal Derrame Cruchaga. Estas obras están descritas separadamente en los anexos 4-I-1 a 4-I-4 de la Adenda Excepcional.

Respecto de emisiones atmosféricas, olores y perturbaciones operacionales, la evaluación consideró los efectos del ruido, tránsito de maquinaria, iluminación nocturna y otras actividades propias de la construcción y operación.

Los antecedentes de modelación concluyen que los efectos se mantienen acotados al entorno próximo del proyecto y que no se producirían alteraciones relevantes respecto de las condiciones de línea de base consideradas en la evaluación.

Adicionalmente, se incorporan medidas operacionales destinadas a reducir potenciales perturbaciones sobre la fauna y los ecosistemas circundantes, incluyendo gestión de residuos, control de iluminación y restricciones operacionales en sectores sensibles.

De acuerdo con los antecedentes técnicos presentados, el Proyecto incorpora medidas de prevención, mitigación, seguimiento y control para los componentes flora, vegetación, fauna, suelo, recursos hídricos y aire.

La evaluación reconoce la existencia de una pérdida de hábitat asociada a las superficies de intervención del Proyecto, incluyendo las áreas destinadas a infraestructura y la Zona de Acopio de Material de Excavación. Asimismo, se identifican efectos de perturbación, modificación y pérdida de hábitat para fauna terrestre que fueron considerados en la evaluación ambiental.

La existencia de efectos adversos significativos sobre el componente fauna constituye una de las circunstancias que fundamentan el ingreso del Proyecto mediante un Estudio de Impacto Ambiental (EIA), en conformidad con el artículo 11 letra b) de la Ley N°19.300 y el artículo 6 del D.S. N°40/2012.

El titular presenta que, mediante la implementación de las medidas de protección, rescate, relocalización, monitoreo y seguimiento comprometidas, los efectos identificados sobre los recursos naturales renovables pueden ser adecuadamente gestionados durante las fases de construcción, operación y cierre del Proyecto.

Capacidad de uso del suelo, erosión y medidas de protección

Respecto de la afectación potencial sobre el recurso suelo, el titular presentó durante la evaluación ambiental antecedentes que muestran la posibilidad de degradación del suelo asociada a la construcción y operación del proyecto, particularmente por la disposición de residuos y la eventual generación de contaminantes.

Al respecto, la evaluación de los impactos señaló que el proyecto no producirá degradación significativa de los suelos aledaños, debido a que corresponde a un relleno sanitario diseñado y operado bajo los estándares establecidos en el D.S. N.° 189/2005, diferenciándose de los antiguos basurales y vertederos utilizados históricamente.

La principal preocupación asociada a la degradación del suelo corresponde al potencial contacto de lixiviados con el terreno natural. Sin embargo, el diseño contempla sistemas de protección destinados precisamente a impedir dicha situación.

El diseño del Relleno Sanitario presenta un Sistema de protección del suelo, el Área de Disposición Final (ADF) considera un sistema de impermeabilización basal, un sistema de captación de lixiviados, un sistema de conducción de lixiviados hacia la Planta de Tratamiento de Lixiviados y medidas de control permanente de infiltraciones.

Estos sistemas cumplen con los artículos 20, 21 y 22 del D.S. N.° 189/2005 y tienen como objetivo impedir la infiltración de líquidos hacia el subsuelo, evitando la contaminación del suelo y de las aguas subterráneas. En consecuencia, se descarta la generación de impactos significativos por contaminación química de suelos derivados de la disposición final de residuos.

Respecto a la evaluación de la calidad y capacidad de uso del suelo, la caracterización ambiental determinó que los suelos presentes en el área de emplazamiento poseen un estado de conservación intermedio y un potencial agrícola limitado. Si bien algunos sectores podrían ser utilizados para

actividades agrícolas, presentan restricciones naturales relacionadas con la profundidad efectiva del suelo, las pendientes, la pedregosidad, los procesos erosivos preexistentes y la intervención humana histórica.

Además, dichas condiciones no se presentan uniformemente dentro del predio, por estas razones se concluyó que el recurso suelo presenta una calidad ambiental basal media, que existe intervención previa relevante, con un potencial agrícola es relativamente bajo y que los impactos generados por el proyecto se restringen principalmente a las superficies directamente intervenidas por las obras.

Por lo anterior, la evaluación descarta impactos significativos sobre la pérdida de suelo o sobre su capacidad productiva fuera de las áreas de intervención directa.

En cuanto a la erosión del suelo, durante la evaluación se identificaron sectores con susceptibilidad de activación de procesos erosivos. Posteriormente, a solicitud de los organismos evaluadores, se elaboró la Línea Base de Erosión Actual del Suelo, incorporada como Anexo 3-X de la Adenda Excepcional, mediante la cual se caracterizó detalladamente el estado erosivo existente en el área de estudio.

Dicha línea base permitió identificar sectores con diferentes niveles de erosión, además de determinar áreas prioritarias de protección, permitir focalizar las medidas de control y establecer el programa de monitoreo.

A partir de la Línea Base de Erosión Actual se elaboró un Plan de Protección y Monitoreo aplicable durante toda la vida útil del proyecto. El plan incorpora medidas concretas, verificables y georreferenciadas, incluyendo la localización de las áreas de intervención, las superficies específicas de aplicación, el tipo de obra de conservación y el seguimiento durante construcción, operación y cierre.

A continuación, se describen las medidas de protección del suelo.

Revegetación de sectores erosionados, con el objetivo de incrementar cobertura vegetal y disminuir procesos erosivos. Se implementará revegetación en áreas previamente identificadas como prioritarias. La medida contempla la plantación y/o siembra de especies nativas, la recuperación progresiva de cobertura vegetal y la protección de individuos plantados.

Entre las especies consideradas destacan Litre (*Lithraea caustica*), Espino (*Vachellia caven*), Boldo (*Peumus boldus*), Huingán (*Schinus polygamus*), Romerillo (*Baccharis linearis*) y Trébol blanco (*Trifolium repens*).

La densidad de plantación variará entre 204 y 400 plantas por hectárea. Además, se contempla la preparación de terreno, construir casillas de plantación, instalara protección contra lagomorfos (conejos y liebres, principalmente) e instalar señalización de áreas restauradas.

Construcción de bancales de piedra. Tienen como objetivo reducir la erosión hídrica y favorecer la regeneración natural. Se construirán estructuras tipo media luna sobre curvas de nivel. Sus características son una longitud entre 3 y 8 metros, construcción con piedras del sector, funcionan como retención de escorrentía y acumulación de sedimentos.

Construcción de diques de polines. Tiene como función reducir la velocidad de escurrimiento y estabilizar cárcavas erosionadas. Se instalarán en cárcavas con erosión activa, sus características son de un ancho entre 3 y 5 metros, altura entre 0,5 y 1,5 metros, son estructuras ancladas con polines, alambre y clavos.

Instalación de fajinas, su objetivo es disminuir erosión superficial y favorecer la acumulación de suelo fértil. Se construirán sobre curvas de nivel, con una longitud entre 2 y 5 metros, confeccionadas con polines tratados y un diseño orientado a capturar sedimentos.

El Rescate y reutilización de suelo orgánico, tiene por objetivo recuperar la capa arable y favorecer los procesos de revegetación y restauración ecológica. Previo al inicio de las obras se rescatará la capa superficial del suelo, esto es de una profundidad aproximada: 30 cm, en total el volumen estimado: 97,2 m^3. Se obtendrá de la extracción desde áreas destinadas a oficinas y valorización de residuos y su reutilización será en sectores degradados.

Respecto del monitoreo del recurso suelo, el plan establece seguimiento durante toda la vida útil del proyecto, orientado a verificar la estabilidad de las áreas erosionadas, el funcionamiento de las obras de conservación, el éxito de la revegetación, la recuperación de cobertura vegetal, el control de cárcavas, la conservación del suelo orgánico recuperado y verificar la ausencia de nuevos procesos erosivos relevantes. Los resultados del monitoreo permitirán ajustar y reforzar las medidas de protección cuando sea necesario.

Finalmente, los principales impactos sobre el componente suelo corresponden a la intervención directa de superficies destinadas a obras permanentes y temporales, así como a procesos erosivos localizados preexistentes o inducidos por las actividades constructivas.

De lo anteriormente expuesto el proyecto incorpora sistemas de impermeabilización y captación de lixiviados que evitan la contaminación del suelo. Los impactos se restringen principalmente al área de intervención directa. El área presenta un potencial agrícola limitado y una condición basal ya intervenida. Se elaboró una Línea Base de Erosión Actual que permitió identificar áreas sensibles. Se implementará un Plan de Protección y Monitoreo durante toda la vida útil del proyecto. Se contemplan medidas de restauración, revegetación, estabilización de cárcavas y rescate de suelo orgánico.

El titular presenta antecedentes de que el proyecto no generará una pérdida significativa de suelo ni una degradación relevante de su capacidad para sustentar biodiversidad o usos productivos, manteniéndose controlados los riesgos de erosión y contaminación mediante las medidas de diseño, protección y seguimiento comprometidas.

1431. Observante: Roció Dahiana Molina Peso

Observación:

No estoy de acuerdo con este relleno de basura en mi comuna ya que afectara ha gran suma nuestra salud,

Evaluación técnica de la observación:

La Dirección Regional del Maule del Servicio de Evaluación Ambiental considera pertinente la observación, en tanto aborda materias ambientales evaluadas durante el procedimiento. A continuación, se entrega la consideración correspondiente

Evaluación de riesgos para la salud de la población

Respecto de la salud de las personas, se indica que en relación al artículo 5° del Reglamento del SEIA, sobre si el proyecto genera o presenta riesgos para la salud de las personas, el proponente incorporó en la Evaluación del Proyecto la identificación, estimación, modelación y evaluación de las emisiones atmosféricas, gases, olores, ruido, residuos sólidos y residuos líquidos generados durante las fases de construcción, operación y cierre, considerando los receptores humanos presentes en el área de influencia, las condiciones de exposición potencial y las medidas de prevención, manejo, control operacional y contingencia comprometidas en el expediente ambiental.

Respecto de emisiones atmosféricas, el Proyecto evaluó material particulado respirable MP10 y MP2,5, así como gases asociados a combustión y operación de maquinaria, equipos y transporte, incluyendo NOx, SO2 y CO. La evaluación consideró las fuentes emisoras asociadas a movimiento de tierras, excavaciones, nivelación, compactación, circulación de vehículos, operación de maquinaria y tránsito por caminos internos y externos. Los resultados fueron analizados mediante modelación atmosférica y evaluación por receptor, considerando condiciones meteorológicas locales y receptores humanos cercanos. A partir de dichos antecedentes, se fundamentó en el estudio de especialidad, que no se identifican condiciones de exposición capaces de generar efectos adversos significativos sobre la salud de las personas.

El proyecto contempla aplicación de supresores de polvo en caminos internos, control de velocidad, mantención de vehículos y maquinaria y lavado de ruedas. El Anexo 1-H de la Adenda Excepcional precisa que se eliminó el uso de RIL tratado para humectación de caminos; su reutilización interna corresponde al lavado de ruedas.

En relación con olores, el Proyecto identificó las fuentes odorantes asociadas a la operación propia del relleno sanitario y desarrolló modelaciones de dispersión odorante, considerando escenarios representativos de funcionamiento, delimitación de isocurvas y receptores humanos presentes en el área de influencia. La evaluación consideró la descarga de residuos, operación del frente activo, manejo de residuos y generación de biogás, junto con medidas de control operacional, tales como cobertura operacional, manejo controlado de residuos, control del frente activo, control de biogás y medidas de contingencia frente a eventos operacionales específicos. Conforme a los resultados obtenidos, no se prevé una exposición de magnitud, frecuencia o duración que configure efectos adversos significativos sobre la salud de las personas.

Respecto del ruido, el expediente incorpora una línea de base de 28 receptores, modelaciones de las fuentes del recinto en seis puntos y evaluación del tránsito exterior, junto con un estudio específico de cuatro receptores asociados a GHPPI. El capítulo 7 de la Adenda Excepcional reconoce el aumento de

niveles de ruido en construcción, operación y cierre y lo califica como poco significativo. Por ello, la consideración de esta materia se refiere a los escenarios y receptores efectivamente evaluados.

En cuanto a residuos sólidos y líquidos, el Proyecto contempla sistemas de manejo, segregación, almacenamiento temporal, conducción, tratamiento y disposición, según corresponda a las categorías evaluadas en el expediente ambiental. Respecto de residuos líquidos y lixiviados, el diseño considera impermeabilización basal, captación, conducción, almacenamiento, tratamiento, monitoreo, control operacional y contingencias destinadas a evitar contacto o exposición directa de la población y prevenir afectaciones al entorno.

En consecuencia, la preocupación por la salud fue considerada mediante la identificación de fuentes de emisión, receptores, modelaciones, diseño sanitario y sistemas de manejo y seguimiento del proyecto. La SEREMI de Salud de la Región del Maule, mediante Ordinario N° 879, de 16 de octubre de 2026, se pronunció conforme sobre la Adenda Excepcional. Los antecedentes y controles descritos constituyen el fundamento de la respuesta, en los términos del artículo 5 del Reglamento del SEIA.

1432. Observante: Jose Francisco Valdes Aguayo

Observación:

El proyecto matara la agricultura, el turismo de camiones genera un impacto vial y en la contaminación del aire

Evaluación técnica de la observación:

La Dirección Regional del Maule del Servicio de Evaluación Ambiental considera pertinente la observación, en tanto aborda materias ambientales evaluadas durante el procedimiento. A continuación, se entrega la consideración correspondiente

Evaluación de riesgos para la salud de la población

Respecto de la salud de las personas, se indica que en relación al artículo 5° del Reglamento del SEIA, sobre si el proyecto genera o presenta riesgos para la salud de las personas, el proponente incorporó en la Evaluación del Proyecto la identificación, estimación, modelación y evaluación de las emisiones atmosféricas, gases, olores, ruido, residuos sólidos y residuos líquidos generados durante las fases de construcción, operación y cierre, considerando los receptores humanos presentes en el área de influencia, las condiciones de exposición potencial y las medidas de prevención, manejo, control operacional y contingencia comprometidas en el expediente ambiental.

Respecto de emisiones atmosféricas, el Proyecto evaluó material particulado respirable MP10 y MP2,5, así como gases asociados a combustión y operación de maquinaria, equipos y transporte, incluyendo NOx, SO2 y CO. La evaluación consideró las fuentes emisoras asociadas a movimiento de tierras, excavaciones, nivelación, compactación, circulación de vehículos, operación de maquinaria y tránsito por caminos internos y externos. Los resultados fueron analizados mediante modelación atmosférica y evaluación por receptor, considerando condiciones meteorológicas locales y receptores humanos cercanos. A partir de dichos antecedentes, se fundamentó en el estudio de especialidad, que no se identifican condiciones de exposición capaces de generar efectos adversos significativos sobre la salud de las personas.

El proyecto contempla aplicación de supresores de polvo en caminos internos, control de velocidad, mantención de vehículos y maquinaria y lavado de ruedas. El Anexo 1-H de la Adenda Excepcional precisa que se eliminó el uso de RIL tratado para humectación de caminos; su reutilización interna corresponde al lavado de ruedas.

En relación con olores, el Proyecto identificó las fuentes odorantes asociadas a la operación propia del relleno sanitario y desarrolló modelaciones de dispersión odorante, considerando escenarios representativos de funcionamiento, delimitación de isocurvas y receptores humanos presentes en el área de influencia. La evaluación consideró la descarga de residuos, operación del frente activo, manejo de residuos y generación de biogás, junto con medidas de control operacional, tales como cobertura operacional, manejo controlado de residuos, control del frente activo, control de biogás y medidas de contingencia frente a eventos operacionales específicos. Conforme a los resultados obtenidos, no se prevé una exposición de magnitud, frecuencia o duración que configure efectos adversos significativos sobre la salud de las personas.

Respecto del ruido, el expediente incorpora una línea de base de 28 receptores, modelaciones de las fuentes del recinto en seis puntos y evaluación del tránsito exterior, junto con un estudio específico de cuatro receptores asociados a GHPPI. El capítulo 7 de la Adenda Excepcional reconoce el aumento de

niveles de ruido en construcción, operación y cierre y lo califica como poco significativo. Por ello, la consideración de esta materia se refiere a los escenarios y receptores efectivamente evaluados.

En cuanto a residuos sólidos y líquidos, el Proyecto contempla sistemas de manejo, segregación, almacenamiento temporal, conducción, tratamiento y disposición, según corresponda a las categorías evaluadas en el expediente ambiental. Respecto de residuos líquidos y lixiviados, el diseño considera impermeabilización basal, captación, conducción, almacenamiento, tratamiento, monitoreo, control operacional y contingencias destinadas a evitar contacto o exposición directa de la población y prevenir afectaciones al entorno.

En consecuencia, la preocupación por la salud fue considerada mediante la identificación de fuentes de emisión, receptores, modelaciones, diseño sanitario y sistemas de manejo y seguimiento del proyecto. La SEREMI de Salud de la Región del Maule, mediante Ordinario N° 879, de 16 de octubre de 2026, se pronunció conforme sobre la Adenda Excepcional. Los antecedentes y controles descritos constituyen el fundamento de la respuesta, en los términos del artículo 5 del Reglamento del SEIA.

Emisiones atmosféricas y calidad del aire

Respecto de la Calidad del aire en el área del proyecto, actualmente las concentraciones de MP2,5 superan la norma en todos los períodos analizados, siendo el período 2017-2019 el de mayor concentración (29,0 $\mu g/m^3$). Las comunas de Villa Alegre y Yerbas Buenas se encuentran declaradas zonas saturadas por MP2,5 (promedio anual y 24 horas), condición bajo la cual se desarrollará el proyecto. Asimismo, la estación de monitoreo de Linares registra superación de la norma para MP2,5, aunque no dispone de datos para MP10 ni para gases (NO_2, SO_2 y CO).

Para evaluar las emisiones del proyecto, se utilizó el modelo de dispersión atmosférica WRF/CALPUFF, considerando receptores de área y puntos habitados cercanos. Se modelaron emisiones de MP10, MP2,5 y gases, concluyéndose que las concentraciones proyectadas son muy bajas, se concentran principalmente dentro del área del proyecto y no generan aportes significativos en las zonas pobladas cercanas.

Los resultados muestran que el proyecto no altera de manera relevante la calidad del aire existente, estimándose incluso un aumento de 0,00% en la concentración promedio de 24 horas de MP2,5 en la estación Linares. Conforme a los criterios vigentes del SEIA para zonas saturadas, se descarta que las emisiones del proyecto generen riesgos significativos para la salud de la población o efectos adversos por exposición a MP2,5.

Si bien el proyecto se emplaza en una zona declarada saturada por MP2,5 mediante el D.S. N° 7/2021 del MMA, actualmente no existe un Plan de Descontaminación Atmosférica (PDA) vigente que exija compensación de emisiones. No obstante, se implementarán medidas de control como:

- Mantención periódica de vehículos y maquinaria.
- Revisión técnica vigente de todos los equipos.
- Aplicación de supresores de polvo en caminos interiores.
- Limitación de velocidad a 30 km/h.
- Uso de vehículos y maquinaria con estándar EURO V.

Las emisiones asociadas a las fases de construcción, operación y cierre son de magnitud reducida y no constituyen un aumento significativo respecto de las concentraciones actuales, por lo que el proyecto no generaría impactos relevantes sobre la calidad del aire ni sobre la salud y calidad de vida de la población.

Tránsito del proyecto y evaluación vial

La preocupación por el tránsito asociado al proyecto fue evaluada mediante el Anexo 3-R, Estudio de Movilidad de la Adenda Complementaria, que considera la red utilizada por las fases de construcción, operación y cierre, mediciones vehiculares y modelaciones de intersecciones en situaciones sin y con proyecto.

El análisis comprende las rutas de acceso y la relación con desplazamientos de habitantes, actividades rurales y servicios. Distingue la libre circulación, conectividad y tiempos de desplazamiento, vinculados al artículo 7 letra b) del Reglamento del SEIA, del acceso y calidad de bienes, equipamientos y servicios, contemplados en su letra c).

El estudio analiza tres intersecciones y escenarios de operación hasta el año 11, incluyendo el supuesto de concentración de los camiones en la hora evaluada. Por ejemplo, para la intersección L-215 con L-25 informa una saturación máxima de 21,7 % en el año 11 y un incremento de 0,4 puntos porcentuales respecto de la situación base. Su conclusión es que los aportes no producen aumentos significativos de tiempos de desplazamiento ni restricciones relevantes a la conectividad.

El proyecto contempla la pavimentación de aproximadamente 920 m de la Ruta L-211, ex L-223, entre su acceso y la L-215, así como actuaciones en la intersección y señalización descritas en el estudio y en las tablas 15 y 16 del capítulo 10 de la Adenda Excepcional. La Dirección Regional de Vialidad se pronunció conforme sobre la Adenda revisada mediante Ordinario N° 345, de 23 de marzo de 2026.

En consecuencia, el aumento de tránsito fue identificado y evaluado en relación con la capacidad de la red y los desplazamientos locales. La conclusión de ausencia de alteración significativa se refiere a esos escenarios e incorpora las obras y compromisos descritos en el expediente.

Evaluación de efectos sobre los recursos naturales renovables

Respecto de la eventual generación de efectos adversos significativos sobre los recursos naturales renovables, en los términos del artículo 11 letra b) de la Ley N°19.300 y del artículo 6 del D.S. N°40/2012 del Ministerio del Medio Ambiente, el Proyecto evaluó los potenciales impactos sobre los componentes flora, vegetación, fauna terrestre, suelo, recursos hídricos, aire y ecosistemas asociados, considerando las fases de construcción, operación y cierre.

Con relación al área de influencia y los ecosistemas terrestres y en respuesta a las observaciones formuladas sobre la delimitación del área de influencia, el titular complementó su fundamentación incorporando el análisis de los principales mecanismos de impacto sobre los ecosistemas, incluyendo la pérdida y alteración de hábitat, la fragmentación y conectividad biológica, el funcionamiento ecosistémico, la perturbación y desplazamiento de fauna, los efectos por ruido, iluminación y tránsito de maquinaria, la afectación potencial de especies de baja movilidad, y los servicios ecosistémicos y uso recreativo del territorio.

La delimitación del área de influencia se definió considerando las obras y acciones del Proyecto, las unidades vegetacionales presentes, los hábitats identificados para fauna terrestre y la distribución

espacial de las especies registradas durante las campañas de terreno realizadas en primavera, verano, otoño e invierno.

Por lo que el titular muestra que la intervención directa se concentra en superficies acotadas del predio, mientras que el entorno mantiene extensas áreas con continuidad de hábitat y cobertura vegetal que permiten el desplazamiento y utilización del territorio por parte de la fauna presente.

Pasando al detalle de Flora y vegetación, respecto de la vegetación, se determinó que las formaciones presentes corresponden principalmente a comunidades esclerófilas con distintos grados de intervención humana producto de actividades agropecuarias, extracción de leña y pastoreo.

La corta y reposición de vegetación se describen en los antecedentes del PAS 148 (Anexo 4-H de la Adenda Excepcional). La reforestación sectorial se distingue de las medidas de mitigación, reparación y compensación de impactos significativos establecidas en el capítulo 8 de la Adenda Excepcional.

Por lo que el titular señala que la composición y estructura general de la vegetación presente en el área de influencia no experimentará una alteración significativa que comprometa su permanencia a largo plazo.

En fauna, el capítulo 7 de la Adenda Excepcional identifica la pérdida de hábitat COFT-1 durante construcción y OFT-1 durante operación, ambas calificadas como significativas. El capítulo 8 de la Adenda Excepcional presenta las medidas de mitigación MMF-1, rehabilitación de 0,85 ha, y MMF-2, construcción de refugios para fauna nativa.

Durante las campañas de caracterización fueron registrados mamíferos, aves, reptiles y anfibios, incluyendo especies endémicas y especies clasificadas como "Casi Amenazadas". No obstante, no se registraron especies clasificadas en categorías "En Peligro Crítico", "En Peligro" o "Vulnerable" dentro del área de intervención directa.

Considerando las exigencias formuladas durante la evaluación ambiental, el titular complementó las medidas de protección y seguimiento mediante un Programa de Protección y Monitoreo de Fauna que incorpora compromisos verificables, indicadores de seguimiento, metodologías de monitoreo, frecuencia de ejecución y medidas correctivas.

Entre las medidas comprometidas destacan:

- Monitoreo mediante transectos, búsqueda activa, estaciones de observación y cámaras trampa.
- Registro georreferenciado de ejemplares, refugios, madrigueras, huellas y otros indicios.
- Control de velocidad de vehículos al interior del proyecto.
- Capacitación ambiental obligatoria para trabajadores.
- Prohibición de caza, captura, alimentación o perturbación de fauna silvestre.
- Control de iluminación nocturna en sectores sensibles.
- Protección de especies de baja movilidad mediante medidas de rescate y relocalización cuando corresponda.

Asimismo, se establecieron criterios de activación de medidas correctivas frente a eventos tales como atropellos, afectación directa de ejemplares, alteración de refugios o incumplimiento de medidas operacionales.

Respecto del recurso suelo, se mostró que predominan unidades de capacidad de uso IV y VII, correspondientes a terrenos con limitaciones para el desarrollo de actividades agrícolas intensivas.

Los análisis efectuados muestran bajos niveles de erosión potencial y descartan procesos erosivos significativos asociados a la ejecución del Proyecto.

Las interacciones hídricas consideradas comprenden el atravieso de la Quebrada Sin Nombre 1 por el camino, la intervención de la Quebrada Sin Nombre 2 por el dique y las descargas de aguas lluvias y RIL tratado al canal Derrame Cruchaga. Estas obras están descritas separadamente en los anexos 4-I-1 a 4-I-4 de la Adenda Excepcional.

Respecto de emisiones atmosféricas, olores y perturbaciones operacionales, la evaluación consideró los efectos del ruido, tránsito de maquinaria, iluminación nocturna y otras actividades propias de la construcción y operación.

Los antecedentes de modelación concluyen que los efectos se mantienen acotados al entorno próximo del proyecto y que no se producirían alteraciones relevantes respecto de las condiciones de línea de base consideradas en la evaluación.

Adicionalmente, se incorporan medidas operacionales destinadas a reducir potenciales perturbaciones sobre la fauna y los ecosistemas circundantes, incluyendo gestión de residuos, control de iluminación y restricciones operacionales en sectores sensibles.

De acuerdo con los antecedentes técnicos presentados, el Proyecto incorpora medidas de prevención, mitigación, seguimiento y control para los componentes flora, vegetación, fauna, suelo, recursos hídricos y aire.

La evaluación reconoce la existencia de una pérdida de hábitat asociada a las superficies de intervención del Proyecto, incluyendo las áreas destinadas a infraestructura y la Zona de Acopio de Material de Excavación. Asimismo, se identifican efectos de perturbación, modificación y pérdida de hábitat para fauna terrestre que fueron considerados en la evaluación ambiental.

La existencia de efectos adversos significativos sobre el componente fauna constituye una de las circunstancias que fundamentan el ingreso del Proyecto mediante un Estudio de Impacto Ambiental (EIA), en conformidad con el artículo 11 letra b) de la Ley N°19.300 y el artículo 6 del D.S. N°40/2012.

El titular presenta que, mediante la implementación de las medidas de protección, rescate, relocalización, monitoreo y seguimiento comprometidas, los efectos identificados sobre los recursos naturales renovables pueden ser adecuadamente gestionados durante las fases de construcción, operación y cierre del Proyecto.

Actividad agrícola para el consumo doméstico.

Respecto de la preocupación por el impacto asociado a las labores agrícolas por la cercanía a la presencia de un relleno sanitario se hace presente que la evaluación ambiental concluyó que no se prevén impactos significativos sobre la producción agrícola local. En la respuesta 1.12.3 de la Adenda Excepcional el titular complementó la descripción de las actividades económicas, productivas y de subsistencia identificadas en los predios y sectores rurales localizados dentro del Área de Influencia. Conforme a los antecedentes levantados durante las campañas de terreno realizadas, así como la observación territorial y revisión cartográfica desarrolladas durante la evaluación ambiental del Proyecto, en el área evaluada predominan actividades rurales de carácter familiar y de pequeña escala, asociadas principalmente a uso agrícola, agropecuario y de subsistencia.

En este contexto, se identificaron huertos familiares, frutales menores, cultivos de autoconsumo, superficies de cultivo estacional, pastizales y sectores destinados a uso agropecuario menor y consumo

animal, desarrollados principalmente en predios rurales dispersos de los sectores La Faja, Putagán, Gumera y Santa Marina. Para complementar dicha caracterización, se incorpora la siguiente tabla descriptiva referencial de actividades económicas, productivas y de subsistencia identificadas en el Área de Influencia:

Tabla. Actividades económicas, productivas y subsistencia del A.I

Sector	Tipo de actividad	Cultivo/Uso identificado	Superficie aproximada observada
La Faja	Subsistencia familiar	Huertos familiares y frutales menores	Menor a 0,5 ha
La Faja	Agropecuario menor	Pastizales y consumo animal	0,5 a 2 ha
Putagán	Agrícola familiar	Cultivos estacionales y autoconsumo	0,5 a 1 ha
Putagán	Agropecuario menor	Praderas y uso animal doméstico	1 a 3 ha
Gumera	Subsistencia rural	Huertos, frutales menores y aves de corral	Menor a 0,5 ha
Gumera	Agrícola menor	Cultivo estacional de pequeña escala	0,5 a 1 ha
Santa Marina	Agropecuario familiar	Pastizales y uso pecuario menor	1 a 3 ha
Santa Marina	Subsistencia familiar	Huertos y producción menor de autoconsumo	Menor a 0,5 ha

Fuente: ELB Medio Humano

Las superficies informadas, corresponden a estimaciones obtenidas a partir de observación territorial, antecedentes levantados durante campañas de terreno y revisión cartográfica disponible y tiene por objeto ampliar la caracterización rural y productiva del componente Medio Humano previamente incorporada en el expediente

Además, el titular incorporó diversos Compromisos Ambientales Voluntarios destinados a fortalecer el desarrollo económico y productivo del territorio.

Entre ellos destaca el Plan de Fomento de la Apicultura y Apoyo a la Actividad Agrícola, cuyo objetivo es contribuir al fortalecimiento de las actividades agropecuarias presentes en el área de influencia mediante:

- Asistencia técnica especializada a productores locales.
- Capacitación periódica impartida por profesionales del área agrícola.
- Apoyo al fortalecimiento de la actividad apícola.
- Mejoramiento de infraestructura productiva existente, incluyendo apoyo a invernaderos y otras instalaciones agrícolas.
- Promoción de iniciativas asociativas y fortalecimiento de capacidades productivas locales.
- Coordinación con programas e instrumentos públicos de fomento agropecuario disponibles en las comunas del área de influencia.

Además, en materia específica de olores y su eventual relación con las actividades agrícolas, el titular comprometió las siguientes medidas y programas de seguimiento:

- Seguimiento de emisiones odorantes.
- Evaluación de funcionamiento y eficiencia del sistema de reducción de olores.
- Monitoreo de olores en aire ambiente.

- Seguimiento y gestión de reclamos por olores.
- Control operacional de la Planta de Tratamiento.
- Implementación del Plan de Apoyo a la Actividad Agrícola.
- Fumigación preventiva de viviendas en caso de ser necesaria para evitar la proliferación de vectores, particularmente moscas.

En consecuencia, la evaluación ambiental determinó que existen medidas de control, supervisión y seguimiento destinadas a prevenir posibles afectaciones al entorno agrícola, manteniéndose la conclusión de que el proyecto no generará impactos significativos sobre las actividades productivas del área de influencia.

1433. Observante: Joel Antonio Sazo Espinoza

Observación:

Quien va a querer ese vertedero, eso nos va a joder, los olores, las moscas y eso va a contaminar las napas de las aguas y la agricultura

Evaluación técnica de la observación:

La Dirección Regional del Maule del Servicio de Evaluación Ambiental considera pertinente la observación, en tanto aborda materias ambientales evaluadas durante el procedimiento. A continuación, se entrega la consideración correspondiente

Evaluación de riesgos para la salud de la población

Respecto de la salud de las personas, se indica que en relación al artículo 5° del Reglamento del SEIA, sobre si el proyecto genera o presenta riesgos para la salud de las personas, el proponente incorporó en la Evaluación del Proyecto la identificación, estimación, modelación y evaluación de las emisiones atmosféricas, gases, olores, ruido, residuos sólidos y residuos líquidos generados durante las fases de construcción, operación y cierre, considerando los receptores humanos presentes en el área de influencia, las condiciones de exposición potencial y las medidas de prevención, manejo, control operacional y contingencia comprometidas en el expediente ambiental.

Respecto de emisiones atmosféricas, el Proyecto evaluó material particulado respirable MP10 y MP2,5, así como gases asociados a combustión y operación de maquinaria, equipos y transporte, incluyendo NOx, SO2 y CO. La evaluación consideró las fuentes emisoras asociadas a movimiento de tierras, excavaciones, nivelación, compactación, circulación de vehículos, operación de maquinaria y tránsito por caminos internos y externos. Los resultados fueron analizados mediante modelación atmosférica y evaluación por receptor, considerando condiciones meteorológicas locales y receptores humanos cercanos. A partir de dichos antecedentes, se fundamentó en el estudio de especialidad, que no se identifican condiciones de exposición capaces de generar efectos adversos significativos sobre la salud de las personas.

El proyecto contempla aplicación de supresores de polvo en caminos internos, control de velocidad, mantención de vehículos y maquinaria y lavado de ruedas. El Anexo 1-H de la Adenda Excepcional precisa que se eliminó el uso de RIL tratado para humectación de caminos; su reutilización interna corresponde al lavado de ruedas.

En relación con olores, el Proyecto identificó las fuentes odorantes asociadas a la operación propia del relleno sanitario y desarrolló modelaciones de dispersión odorante, considerando escenarios representativos de funcionamiento, delimitación de isocurvas y receptores humanos presentes en el área de influencia. La evaluación consideró la descarga de residuos, operación del frente activo, manejo de residuos y generación de biogás, junto con medidas de control operacional, tales como cobertura operacional, manejo controlado de residuos, control del frente activo, control de biogás y medidas de contingencia frente a eventos operacionales específicos. Conforme a los resultados obtenidos, no se prevé una exposición de magnitud, frecuencia o duración que configure efectos adversos significativos sobre la salud de las personas.

Respecto del ruido, el expediente incorpora una línea de base de 28 receptores, modelaciones de las fuentes del recinto en seis puntos y evaluación del tránsito exterior, junto con un estudio específico de cuatro receptores asociados a GHPPI. El capítulo 7 de la Adenda Excepcional reconoce el aumento de

niveles de ruido en construcción, operación y cierre y lo califica como poco significativo. Por ello, la consideración de esta materia se refiere a los escenarios y receptores efectivamente evaluados.

En cuanto a residuos sólidos y líquidos, el Proyecto contempla sistemas de manejo, segregación, almacenamiento temporal, conducción, tratamiento y disposición, según corresponda a las categorías evaluadas en el expediente ambiental. Respecto de residuos líquidos y lixiviados, el diseño considera impermeabilización basal, captación, conducción, almacenamiento, tratamiento, monitoreo, control operacional y contingencias destinadas a evitar contacto o exposición directa de la población y prevenir afectaciones al entorno.

En consecuencia, la preocupación por la salud fue considerada mediante la identificación de fuentes de emisión, receptores, modelaciones, diseño sanitario y sistemas de manejo y seguimiento del proyecto. La SEREMI de Salud de la Región del Maule, mediante Ordinario N° 879, de 16 de octubre de 2026, se pronunció conforme sobre la Adenda Excepcional. Los antecedentes y controles descritos constituyen el fundamento de la respuesta, en los términos del artículo 5 del Reglamento del SEIA.

Emisiones atmosféricas y calidad del aire

Respecto de la Calidad del aire en el área del proyecto, actualmente las concentraciones de MP2,5 superan la norma en todos los períodos analizados, siendo el período 2017-2019 el de mayor concentración (29,0 $\mu g/m^3$). Las comunas de Villa Alegre y Yerbas Buenas se encuentran declaradas zonas saturadas por MP2,5 (promedio anual y 24 horas), condición bajo la cual se desarrollará el proyecto. Asimismo, la estación de monitoreo de Linares registra superación de la norma para MP2,5, aunque no dispone de datos para MP10 ni para gases (NO_2, SO_2 y CO).

Para evaluar las emisiones del proyecto, se utilizó el modelo de dispersión atmosférica WRF/CALPUFF, considerando receptores de área y puntos habitados cercanos. Se modelaron emisiones de MP10, MP2,5 y gases, concluyéndose que las concentraciones proyectadas son muy bajas, se concentran principalmente dentro del área del proyecto y no generan aportes significativos en las zonas pobladas cercanas.

Los resultados muestran que el proyecto no altera de manera relevante la calidad del aire existente, estimándose incluso un aumento de 0,00% en la concentración promedio de 24 horas de MP2,5 en la estación Linares. Conforme a los criterios vigentes del SEIA para zonas saturadas, se descarta que las emisiones del proyecto generen riesgos significativos para la salud de la población o efectos adversos por exposición a MP2,5.

Si bien el proyecto se emplaza en una zona declarada saturada por MP2,5 mediante el D.S. N° 7/2021 del MMA, actualmente no existe un Plan de Descontaminación Atmosférica (PDA) vigente que exija compensación de emisiones. No obstante, se implementarán medidas de control como:

- Mantención periódica de vehículos y maquinaria.
- Revisión técnica vigente de todos los equipos.
- Aplicación de supresores de polvo en caminos interiores.
- Limitación de velocidad a 30 km/h.
- Uso de vehículos y maquinaria con estándar EURO V.

Las emisiones asociadas a las fases de construcción, operación y cierre son de magnitud reducida y no constituyen un aumento significativo respecto de las concentraciones actuales, por lo que el proyecto no generaría impactos relevantes sobre la calidad del aire ni sobre la salud y calidad de vida de la población.

Emisiones de olores y medidas de control

Para evaluar el impacto de los olores en el área del proyecto el titular inicialmente levantó una línea de base, es decir realizó mediciones en terreno para evaluar la presencia de posibles fuentes de olores que pudiesen haber existido antes de la instalación del relleno sanitario.

Para establecer la línea de base odorante del área del proyecto Centro de Manejo de Residuos Piedra Larga, se realizaron mediciones en 12 puntos alrededor del predio, sin detectarse focos ni percepciones de olor durante las campañas efectuadas.

Posteriormente se realizaron modelaciones, en las que se simuló la existencia del relleno sanitario y su operación. La evaluación de impactos odorantes se realizó mediante modelación, utilizando factores de emisión de referencia provenientes de instalaciones similares. Se identificaron y modelaron las principales fuentes potenciales de olor asociadas a la operación del proyecto, estimándose una Tasa de Emisión de Olor (TEO) total de 65.176,62 ouE/s bajo el escenario operacional más desfavorable.

El Anexo 3-C-1 de la Adenda Excepcional, informa un área de influencia odorante de aproximadamente 252 ha para CP98-1h = 1 ouE/m³, sin alcanzar ninguno de los 57 receptores evaluados. Para el criterio de evaluación de referencia CP98-1h = 3 ouE/m³, la isocurva abarca aproximadamente 60 ha. El primer valor delimita el área de influencia modelada y el segundo corresponde al criterio de evaluación adoptado.

La tabla 23 del estudio actualizado informa concentraciones inferiores a 1 ouE/m³ en percentil 98 en los 57 receptores. En percentil 99,5 algunos puntos alcanzan valores de hasta 2 ouE/m³. En los términos y escenarios del estudio, los receptores no superan el criterio de referencia de 3 ouE/m³.

Adicionalmente, el proyecto contempla un Plan de Gestión Odorante (PGO) que incluye diagnóstico de fuentes, implementación de buenas prácticas operacionales y mejores técnicas disponibles, seguimiento y control permanente, y un plan de contingencias para eventuales episodios de olor.

En consecuencia, la preocupación por olores fue abordada mediante la modelación actualizada de fuentes y receptores y el Plan de Gestión Odorante. Este último contempla seguimiento, contingencias y un procedimiento de reclamos con respuesta formal en un máximo de siete días hábiles desde su recepción. Los resultados sustentan la conclusión del estudio sobre ausencia de efectos significativos por olor en los receptores evaluados, bajo las condiciones operacionales modeladas.

Calidad de aguas subterráneas

Respecto de la calidad de aguas subterráneas, el proponente presentó durante el proceso de evaluación antecedentes técnicos que respaldan que se han considerado las medidas necesarias para evitar la afectación de la calidad de las aguas subterráneas.

El ADF se emplaza en una unidad volcánica de baja permeabilidad del cerro Quilipín; las captaciones cercanas se vinculan a la unidad acuífera Putagán Norte. El Anexo 3-U de la Adenda Excepcional evalúa la posible circulación por el macizo fracturado e incorpora escenarios accidentales de infiltración.

Asimismo, los suelos predominantes corresponden a materiales arcillosos de baja permeabilidad, lo que reduce significativamente el potencial de infiltración y percolación de contaminantes hacia el subsuelo.

El ADF contempla impermeabilización basal y de taludes y un sistema de captación y conducción de lixiviados hacia la PTL, según el diseño sanitario presentado para el relleno y el PAS 141 (Anexo 4-E de la Adenda Complementaria). Estos elementos se integran con el estudio hidrogeológico y el seguimiento del agua subterránea.

Presenta las formas de Manejo de lixiviados, sobre el recubrimiento basal se instalará un sistema de captación y conducción de lixiviados hacia una planta de tratamiento. Este sistema evita el escurrimiento libre de lixiviados sobre la superficie del relleno o los terrenos aledaños, descartándose la contaminación del suelo y de los cuerpos de agua cercanos.

Realiza una Evaluación hidrogeológica y análisis de las condiciones del área, el proyecto reconoce que el cerro Quilipín presenta procesos de meteorización y fracturamiento que podrían generar porosidad secundaria y favorecer localmente la circulación de aguas subterráneas. Considerando esta condición, el EIA incorporó una modelación hidrogeológica conservadora que representa el macizo rocoso como un medio fracturado.

El Anexo 3-U de la Adenda Excepcional analiza infiltración mediante HELP V4 y transporte mediante MODFLOW-NWT y MT3D-USGS, con un horizonte de 51 años que incluye operación, cierre y postcierre. Considera defectos y perforaciones en las capas de impermeabilización y utiliza compuestos nitrogenados y cloruros para representar el transporte bajo los escenarios evaluados.

Los compuestos nitrogenados modelados no alcanzan las diez captaciones identificadas. Para cloruros, representados como trazador conservativo, la pluma podría aproximarse al pozo N.° 3 al final del horizonte de 51 años, con concentraciones modeladas de 0 a 5 mg/L. El estudio concluye un riesgo sanitario aceptable bajo las condiciones evaluadas.

Propone medidas de control y monitoreo, una vez iniciada la fase de operación, se realizará monitoreo de aguas subterráneas tanto en los pozos exigidos por el D.S. N°189/05 del MINSAL como en aquellos comprometidos por el proyecto.

Adicionalmente, como Compromiso Ambiental Voluntario, el titular implementará una red de monitoreo compuesta por 10 puntos de control, superando las exigencias mínimas de la normativa vigente. Los resultados obtenidos serán informados periódicamente a los sistemas de Agua Potable Rural (APR) de Putagán y Coironal.

En consecuencia, la preocupación por afectación de aguas subterráneas fue abordada mediante caracterización de captaciones, modelación de infiltración y transporte, impermeabilización, manejo de lixiviados y monitoreo. Estos antecedentes sustentan la conclusión del Anexo 3-U de la Adenda Excepcional sobre riesgo sanitario aceptable en las condiciones y horizonte evaluados y permiten responder respecto de las captaciones identificadas.

Prevención y control de vectores

En el proyecto considera el control de vectores en las fases de operación y cierre del proyecto. Al respecto, cabe señalar que el Proyecto contempla un sistema integrado de prevención, control, monitoreo y respuesta ante contingencias, desarrollado específicamente para minimizar la presencia de moscas, roedores y aves asociadas a la operación del Área de Disposición Final (ADF), conforme a lo establecido en el D.S. N°189/2005 y en Anexo 1-O de la Adenda Complementaria.

En primer término, es importante indicar que la principal medida de control de vectores corresponde al adecuado manejo operacional del relleno sanitario. En este sentido, el proyecto considera la cobertura diaria de residuos con una capa de al menos 15 cm de material de cobertura, la compactación permanente de las celdas, el manejo controlado de lixiviados, la limpieza diaria del frente de trabajo y de las áreas operacionales, así como la mantención periódica de los caminos interiores. Estas medidas tienen por finalidad reducir la disponibilidad de alimento, refugio y condiciones favorables para la reproducción de vectores sanitarios, así como minimizar la generación de olores potencialmente atractivos para éstos.

Respecto del control de moscas, el Plan contempla medidas pasivas y activas. Entre las medidas pasivas se incluyen la cobertura diaria e intermedia de residuos, la compactación adecuada de las celdas, el manejo de lixiviados mediante sistemas cerrados, la limpieza permanente de las instalaciones y para las instalaciones y protección de los trabajadores el uso de barreras físicas tales como mallas mosquiteras, ventiladores y sistemas de cierre automático de puertas en las edificaciones del proyecto.

Complementariamente, se implementará un programa permanente de control químico ejecutado por una empresa autorizada por la Autoridad Sanitaria. Este programa considera la aplicación de insecticidas adulticidas y larvicidas mediante rotación de principios activos para evitar fenómenos de resistencia biológica. En los sectores de mayor criticidad, particularmente el frente de trabajo activo, la frecuencia de aplicación programada será cada 48 horas durante la temporada de mayor actividad de moscas (septiembre a abril), pudiendo incrementarse hasta una frecuencia diaria cuando las inspecciones sanitarias, condiciones climáticas u operacionales así lo requieran. En la Planta de Tratamiento de Lixiviados (PTL), piscinas de almacenamiento, báscula y lavado de ruedas se aplicarán controles semanales, mientras que en oficinas, planta de valorización y otros sectores la frecuencia será semanal o quincenal según los resultados del monitoreo.

Adicionalmente, se implementará un sistema de monitoreo mediante trampas para moscas tanto al interior como al exterior del proyecto. Al interior del recinto se instalarán puntos de monitoreo en sectores críticos, incluyendo el frente de trabajo, PTL, báscula y oficinas administrativas. Asimismo, se contempla una red de monitoreo en viviendas cercanas al proyecto, permitiendo detectar oportunamente cualquier incremento de poblaciones de moscas y adoptar medidas correctivas inmediatas.

Respecto del control de roedores, el proyecto contempla un sistema de manejo integrado basado prioritariamente en medidas preventivas y ecológicas. Entre ellas se consideran la cobertura diaria de residuos, control de malezas, eliminación de refugios, hermeticidad de instalaciones, uso de trampas mecánicas y electrónicas, monitoreo periódico de actividad, registro de madrigueras y capturas, además del fomento al control biológico mediante la instalación de perchas y cajas nido para aves rapaces presentes en el área, tales como lechuzas, chunchos y jotes. Estas medidas serán complementadas con evaluaciones periódicas que permitan ajustar las estrategias de control según los resultados obtenidos.

En relación con las aves, se contempla un sistema de prevención basado en la reducción de fuentes de atracción mediante la cobertura de residuos, limpieza diaria de sectores operacionales y control de derrames. Adicionalmente, en caso de ser necesario, se implementarán medidas disuasivas no letales, tales como cañones sonoros automáticos y dispositivos visuales tipo halcón, orientadas exclusivamente a evitar la concentración de aves en el frente de trabajo activo.

Asimismo, de manera complementaria al control de moscas, roedores y aves, el Proyecto contempla medidas específicas para prevenir el ingreso y permanencia de perros vagos y/o perros asilvestrados en las instalaciones, considerando que éstos pueden constituir un factor adicional de riesgo sanitario, operacional y ambiental. Para ello, el Proyecto contará con un cierre perimetral continuo de 1,8 metros de altura alrededor de todo el recinto, conforme a lo establecido en el artículo 14 del D.S. N°189/2005,

además de sistemas de control de acceso y vigilancia permanente que restringirán el ingreso de personas y animales no autorizados.

Adicionalmente, el Plan de Prevención de Contingencias y el Plan de Emergencias incorporan específicamente el escenario denominado "Inclusión de perros vagos y asilvestrados al recinto", estableciendo procedimientos de detección temprana, control y respuesta ante la presencia de estos animales. En caso de detectarse el ingreso de perros al área operacional, se activarán medidas destinadas a evitar su permanencia en sectores de disposición de residuos, minimizar la disponibilidad de fuentes de alimento mediante la cobertura diaria de residuos y mantener el resguardo sanitario y operacional de las instalaciones. Estas acciones serán complementadas con inspecciones periódicas del cierre perimetral, verificación de su integridad y registro de eventuales incidencias detectadas durante las fases de construcción, operación y cierre.

En cuanto a los medios de verificación y registros solicitados por la autoridad, el proyecto mantendrá un sistema documentado de seguimiento que incluirá registros diarios de cobertura y compactación, bitácoras de inspección sanitaria, registros de monitoreo de trampas, planillas de aplicación de insecticidas, certificados emitidos por la empresa especializada encargada del control de plagas, registros de capturas, reportes de medidas correctivas implementadas y respaldos digitales y físicos de todas las actividades ejecutadas. Dichos registros estarán disponibles para inspección por parte de la autoridad competente.

Finalmente, se informa que el Plan de Prevención de Contingencias y el Plan de Emergencias han sido actualizados para incorporar específicamente el escenario de proliferación de vectores (Capítulo 5 de la Adenda Excepcional). Ante un aumento significativo de moscas, roedores o aves, se activarán medidas de respuesta inmediata consistentes en el reforzamiento de coberturas, incremento de frecuencias de inspección, intensificación de aplicaciones de control sanitario, ampliación de puntos de monitoreo y ejecución de medidas correctivas focalizadas, manteniendo seguimiento permanente hasta recuperar las condiciones normales de operación. Estas acciones serán aplicables tanto durante la fase de operación como durante la fase de cierre del proyecto.

En consecuencia, considerando las características del diseño sanitario del relleno, las medidas operacionales permanentes, el programa específico de control de moscas, roedores y aves, el monitoreo dentro y fuera del área del proyecto, los mecanismos de verificación y los procedimientos de contingencia comprometidos, se concluye que el proyecto dispone de herramientas suficientes para prevenir, controlar y corregir oportunamente eventuales incrementos de vectores, descartándose la generación de impactos significativos sobre la salud de las personas o la calidad de vida de las comunidades del área de influencia.

Evaluación de efectos sobre los recursos naturales renovables

Respecto de la eventual generación de efectos adversos significativos sobre los recursos naturales renovables, en los términos del artículo 11 letra b) de la Ley N°19.300 y del artículo 6 del D.S. N°40/2012 del Ministerio del Medio Ambiente, el Proyecto evaluó los potenciales impactos sobre los componentes flora, vegetación, fauna terrestre, suelo, recursos hídricos, aire y ecosistemas asociados, considerando las fases de construcción, operación y cierre.

Con relación al área de influencia y los ecosistemas terrestres y en respuesta a las observaciones formuladas sobre la delimitación del área de influencia, el titular complementó su fundamentación incorporando el análisis de los principales mecanismos de impacto sobre los ecosistemas, incluyendo la pérdida y alteración de hábitat, la fragmentación y conectividad biológica, el funcionamiento

ecosistémico, la perturbación y desplazamiento de fauna, los efectos por ruido, iluminación y tránsito de maquinaria, la afectación potencial de especies de baja movilidad, y los servicios ecosistémicos y uso recreativo del territorio.

La delimitación del área de influencia se definió considerando las obras y acciones del Proyecto, las unidades vegetacionales presentes, los hábitats identificados para fauna terrestre y la distribución espacial de las especies registradas durante las campañas de terreno realizadas en primavera, verano, otoño e invierno.

Por lo que el titular muestra que la intervención directa se concentra en superficies acotadas del predio, mientras que el entorno mantiene extensas áreas con continuidad de hábitat y cobertura vegetal que permiten el desplazamiento y utilización del territorio por parte de la fauna presente.

Pasando al detalle de Flora y vegetación, respecto de la vegetación, se determinó que las formaciones presentes corresponden principalmente a comunidades esclerófilas con distintos grados de intervención humana producto de actividades agropecuarias, extracción de leña y pastoreo.

La corta y reposición de vegetación se describen en los antecedentes del PAS 148 (Anexo 4-H de la Adenda Excepcional). La reforestación sectorial se distingue de las medidas de mitigación, reparación y compensación de impactos significativos establecidas en el capítulo 8 de la Adenda Excepcional.

Por lo que el titular señala que la composición y estructura general de la vegetación presente en el área de influencia no experimentará una alteración significativa que comprometa su permanencia a largo plazo.

En fauna, el capítulo 7 de la Adenda Excepcional identifica la pérdida de hábitat COFT-1 durante construcción y OFT-1 durante operación, ambas calificadas como significativas. El capítulo 8 de la Adenda Excepcional presenta las medidas de mitigación MMF-1, rehabilitación de 0,85 ha, y MMF-2, construcción de refugios para fauna nativa.

Durante las campañas de caracterización fueron registrados mamíferos, aves, reptiles y anfibios, incluyendo especies endémicas y especies clasificadas como "Casi Amenazadas". No obstante, no se registraron especies clasificadas en categorías "En Peligro Crítico", "En Peligro" o "Vulnerable" dentro del área de intervención directa.

Considerando las exigencias formuladas durante la evaluación ambiental, el titular complementó las medidas de protección y seguimiento mediante un Programa de Protección y Monitoreo de Fauna que incorpora compromisos verificables, indicadores de seguimiento, metodologías de monitoreo, frecuencia de ejecución y medidas correctivas.

Entre las medidas comprometidas destacan:

- Monitoreo mediante transectos, búsqueda activa, estaciones de observación y cámaras trampa.
- Registro georreferenciado de ejemplares, refugios, madrigueras, huellas y otros indicios.
- Control de velocidad de vehículos al interior del proyecto.
- Capacitación ambiental obligatoria para trabajadores.
- Prohibición de caza, captura, alimentación o perturbación de fauna silvestre.
- Control de iluminación nocturna en sectores sensibles.
- Protección de especies de baja movilidad mediante medidas de rescate y relocalización cuando corresponda.

Asimismo, se establecieron criterios de activación de medidas correctivas frente a eventos tales como atropellos, afectación directa de ejemplares, alteración de refugios o incumplimiento de medidas operacionales.

Respecto del recurso suelo, se mostró que predominan unidades de capacidad de uso IV y VII, correspondientes a terrenos con limitaciones para el desarrollo de actividades agrícolas intensivas.

Los análisis efectuados muestran bajos niveles de erosión potencial y descartan procesos erosivos significativos asociados a la ejecución del Proyecto.

Las interacciones hídricas consideradas comprenden el atravieso de la Quebrada Sin Nombre 1 por el camino, la intervención de la Quebrada Sin Nombre 2 por el dique y las descargas de aguas lluvias y RIL tratado al canal Derrame Cruchaga. Estas obras están descritas separadamente en los anexos 4-I-1 a 4-I-4 de la Adenda Excepcional.

Respecto de emisiones atmosféricas, olores y perturbaciones operacionales, la evaluación consideró los efectos del ruido, tránsito de maquinaria, iluminación nocturna y otras actividades propias de la construcción y operación.

Los antecedentes de modelación concluyen que los efectos se mantienen acotados al entorno próximo del proyecto y que no se producirían alteraciones relevantes respecto de las condiciones de línea de base consideradas en la evaluación.

Adicionalmente, se incorporan medidas operacionales destinadas a reducir potenciales perturbaciones sobre la fauna y los ecosistemas circundantes, incluyendo gestión de residuos, control de iluminación y restricciones operacionales en sectores sensibles.

De acuerdo con los antecedentes técnicos presentados, el Proyecto incorpora medidas de prevención, mitigación, seguimiento y control para los componentes flora, vegetación, fauna, suelo, recursos hídricos y aire.

La evaluación reconoce la existencia de una pérdida de hábitat asociada a las superficies de intervención del Proyecto, incluyendo las áreas destinadas a infraestructura y la Zona de Acopio de Material de Excavación. Asimismo, se identifican efectos de perturbación, modificación y pérdida de hábitat para fauna terrestre que fueron considerados en la evaluación ambiental.

La existencia de efectos adversos significativos sobre el componente fauna constituye una de las circunstancias que fundamentan el ingreso del Proyecto mediante un Estudio de Impacto Ambiental (EIA), en conformidad con el artículo 11 letra b) de la Ley N°19.300 y el artículo 6 del D.S. N°40/2012.

El titular presenta que, mediante la implementación de las medidas de protección, rescate, relocalización, monitoreo y seguimiento comprometidas, los efectos identificados sobre los recursos naturales renovables pueden ser adecuadamente gestionados durante las fases de construcción, operación y cierre del Proyecto.

Actividad agrícola para el consumo doméstico.

Respecto de la preocupación por el impacto asociado a las labores agrícolas por la cercanía a la presencia de un relleno sanitario se hace presente que la evaluación ambiental concluyó que no se prevén impactos significativos sobre la producción agrícola local. En la respuesta 1.12.3 de la Adenda Excepcional el titular complementó la descripción de las actividades económicas, productivas y de subsistencia identificadas en los predios y sectores rurales localizados dentro del Área de Influencia. Conforme a los

antecedentes levantados durante las campañas de terreno realizadas, así como la observación territorial y revisión cartográfica desarrolladas durante la evaluación ambiental del Proyecto, en el área evaluada predominan actividades rurales de carácter familiar y de pequeña escala, asociadas principalmente a uso agrícola, agropecuario y de subsistencia.

En este contexto, se identificaron huertos familiares, frutales menores, cultivos de autoconsumo, superficies de cultivo estacional, pastizales y sectores destinados a uso agropecuario menor y consumo animal, desarrollados principalmente en predios rurales dispersos de los sectores La Faja, Putagán, Gumera y Santa Marina. Para complementar dicha caracterización, se incorpora la siguiente tabla descriptiva referencial de actividades económicas, productivas y de subsistencia identificadas en el Área de Influencia:

Tabla. Actividades económicas, productivas y subsistencia del A.I

Sector	Tipo de actividad	Cultivo/Uso identificado	Superficie aproximada observada
La Faja	Subsistencia familiar	Huertos familiares y frutales menores	Menor a 0,5 ha
La Faja	Agropecuario menor	Pastizales y consumo animal	0,5 a 2 ha
Putagán	Agrícola familiar	Cultivos estacionales y autoconsumo	0,5 a 1 ha
Putagán	Agropecuario menor	Praderas y uso animal doméstico	1 a 3 ha
Gumera	Subsistencia rural	Huertos, frutales menores y aves de corral	Menor a 0,5 ha
Gumera	Agrícola menor	Cultivo estacional de pequeña escala	0,5 a 1 ha
Santa Marina	Agropecuario familiar	Pastizales y uso pecuario menor	1 a 3 ha
Santa Marina	Subsistencia familiar	Huertos y producción menor de autoconsumo	Menor a 0,5 ha

Fuente: ELB Medio Humano

Las superficies informadas, corresponden a estimaciones obtenidas a partir de observación territorial, antecedentes levantados durante campañas de terreno y revisión cartográfica disponible y tiene por objeto ampliar la caracterización rural y productiva del componente Medio Humano previamente incorporada en el expediente

Además, el titular incorporó diversos Compromisos Ambientales Voluntarios destinados a fortalecer el desarrollo económico y productivo del territorio.

Entre ellos destaca el Plan de Fomento de la Apicultura y Apoyo a la Actividad Agrícola, cuyo objetivo es contribuir al fortalecimiento de las actividades agropecuarias presentes en el área de influencia mediante:

- Asistencia técnica especializada a productores locales.
- Capacitación periódica impartida por profesionales del área agrícola.
- Apoyo al fortalecimiento de la actividad apícola.
- Mejoramiento de infraestructura productiva existente, incluyendo apoyo a invernaderos y otras instalaciones agrícolas.
- Promoción de iniciativas asociativas y fortalecimiento de capacidades productivas locales.

- Coordinación con programas e instrumentos públicos de fomento agropecuario disponibles en las comunas del área de influencia.

Además, en materia específica de olores y su eventual relación con las actividades agrícolas, el titular comprometió las siguientes medidas y programas de seguimiento:

- Seguimiento de emisiones odorantes.
- Evaluación de funcionamiento y eficiencia del sistema de reducción de olores.
- Monitoreo de olores en aire ambiente.
- Seguimiento y gestión de reclamos por olores.
- Control operacional de la Planta de Tratamiento.
- Implementación del Plan de Apoyo a la Actividad Agrícola.
- Fumigación preventiva de viviendas en caso de ser necesaria para evitar la proliferación de vectores, particularmente moscas.

En consecuencia, la evaluación ambiental determinó que existen medidas de control, supervisión y seguimiento destinadas a prevenir posibles afectaciones al entorno agrícola, manteniéndose la conclusión de que el proyecto no generará impactos significativos sobre las actividades productivas del área de influencia.

1434. Observante: Aurelio Segundo Fuentes Cofre

Observación:

Rechazo el proyecto de relleno sanitario porque afecta de forma inex… la vida en Yerba Buena, afectando

Evaluación técnica de la observación:

La Dirección Regional del Maule del Servicio de Evaluación Ambiental considera pertinente la observación, en tanto aborda materias ambientales evaluadas durante el procedimiento. A continuación, se entrega la consideración correspondiente

Evaluación de riesgos para la salud de la población

Respecto de la salud de las personas, se indica que en relación al artículo 5° del Reglamento del SEIA, sobre si el proyecto genera o presenta riesgos para la salud de las personas, el proponente incorporó en la Evaluación del Proyecto la identificación, estimación, modelación y evaluación de las emisiones atmosféricas, gases, olores, ruido, residuos sólidos y residuos líquidos generados durante las fases de construcción, operación y cierre, considerando los receptores humanos presentes en el área de influencia, las condiciones de exposición potencial y las medidas de prevención, manejo, control operacional y contingencia comprometidas en el expediente ambiental.

Respecto de emisiones atmosféricas, el Proyecto evaluó material particulado respirable MP10 y MP2,5, así como gases asociados a combustión y operación de maquinaria, equipos y transporte, incluyendo NOx, SO2 y CO. La evaluación consideró las fuentes emisoras asociadas a movimiento de tierras, excavaciones, nivelación, compactación, circulación de vehículos, operación de maquinaria y tránsito por caminos internos y externos. Los resultados fueron analizados mediante modelación atmosférica y evaluación por receptor, considerando condiciones meteorológicas locales y receptores humanos cercanos. A partir de dichos antecedentes, se fundamentó en el estudio de especialidad, que no se identifican condiciones de exposición capaces de generar efectos adversos significativos sobre la salud de las personas.

El proyecto contempla aplicación de supresores de polvo en caminos internos, control de velocidad, mantención de vehículos y maquinaria y lavado de ruedas. El Anexo 1-H de la Adenda Excepcional precisa que se eliminó el uso de RIL tratado para humectación de caminos; su reutilización interna corresponde al lavado de ruedas.

En relación con olores, el Proyecto identificó las fuentes odorantes asociadas a la operación propia del relleno sanitario y desarrolló modelaciones de dispersión odorante, considerando escenarios representativos de funcionamiento, delimitación de isocurvas y receptores humanos presentes en el área de influencia. La evaluación consideró la descarga de residuos, operación del frente activo, manejo de residuos y generación de biogás, junto con medidas de control operacional, tales como cobertura operacional, manejo controlado de residuos, control del frente activo, control de biogás y medidas de contingencia frente a eventos operacionales específicos. Conforme a los resultados obtenidos, no se prevé una exposición de magnitud, frecuencia o duración que configure efectos adversos significativos sobre la salud de las personas.

Respecto del ruido, el expediente incorpora una línea de base de 28 receptores, modelaciones de las fuentes del recinto en seis puntos y evaluación del tránsito exterior, junto con un estudio específico de cuatro receptores asociados a GHPPI. El capítulo 7 de la Adenda Excepcional reconoce el aumento de

niveles de ruido en construcción, operación y cierre y lo califica como poco significativo. Por ello, la consideración de esta materia se refiere a los escenarios y receptores efectivamente evaluados.

En cuanto a residuos sólidos y líquidos, el Proyecto contempla sistemas de manejo, segregación, almacenamiento temporal, conducción, tratamiento y disposición, según corresponda a las categorías evaluadas en el expediente ambiental. Respecto de residuos líquidos y lixiviados, el diseño considera impermeabilización basal, captación, conducción, almacenamiento, tratamiento, monitoreo, control operacional y contingencias destinadas a evitar contacto o exposición directa de la población y prevenir afectaciones al entorno.

En consecuencia, la preocupación por la salud fue considerada mediante la identificación de fuentes de emisión, receptores, modelaciones, diseño sanitario y sistemas de manejo y seguimiento del proyecto. La SEREMI de Salud de la Región del Maule, mediante Ordinario N° 879, de 16 de octubre de 2026, se pronunció conforme sobre la Adenda Excepcional. Los antecedentes y controles descritos constituyen el fundamento de la respuesta, en los términos del artículo 5 del Reglamento del SEIA.

1435. Observante: Sergio Humberto Gonzalez Barros

Observación:

No debe hacerse el proyecto, por las moscas y el olor que va a llegar a Yerba Buenas. Y también la contaminación de las napas subterráneas

Evaluación técnica de la observación:

La Dirección Regional del Maule del Servicio de Evaluación Ambiental considera pertinente la observación, en tanto aborda materias ambientales evaluadas durante el procedimiento. A continuación, se entrega la consideración correspondiente

Evaluación de riesgos para la salud de la población

Respecto de la salud de las personas, se indica que en relación al artículo 5° del Reglamento del SEIA, sobre si el proyecto genera o presenta riesgos para la salud de las personas, el proponente incorporó en la Evaluación del Proyecto la identificación, estimación, modelación y evaluación de las emisiones atmosféricas, gases, olores, ruido, residuos sólidos y residuos líquidos generados durante las fases de construcción, operación y cierre, considerando los receptores humanos presentes en el área de influencia, las condiciones de exposición potencial y las medidas de prevención, manejo, control operacional y contingencia comprometidas en el expediente ambiental.

Respecto de emisiones atmosféricas, el Proyecto evaluó material particulado respirable MP10 y MP2,5, así como gases asociados a combustión y operación de maquinaria, equipos y transporte, incluyendo NOx, SO2 y CO. La evaluación consideró las fuentes emisoras asociadas a movimiento de tierras, excavaciones, nivelación, compactación, circulación de vehículos, operación de maquinaria y tránsito por caminos internos y externos. Los resultados fueron analizados mediante modelación atmosférica y evaluación por receptor, considerando condiciones meteorológicas locales y receptores humanos cercanos. A partir de dichos antecedentes, se fundamentó en el estudio de especialidad, que no se identifican condiciones de exposición capaces de generar efectos adversos significativos sobre la salud de las personas.

El proyecto contempla aplicación de supresores de polvo en caminos internos, control de velocidad, mantención de vehículos y maquinaria y lavado de ruedas. El Anexo 1-H de la Adenda Excepcional precisa que se eliminó el uso de RIL tratado para humectación de caminos; su reutilización interna corresponde al lavado de ruedas.

En relación con olores, el Proyecto identificó las fuentes odorantes asociadas a la operación propia del relleno sanitario y desarrolló modelaciones de dispersión odorante, considerando escenarios representativos de funcionamiento, delimitación de isocurvas y receptores humanos presentes en el área de influencia. La evaluación consideró la descarga de residuos, operación del frente activo, manejo de residuos y generación de biogás, junto con medidas de control operacional, tales como cobertura operacional, manejo controlado de residuos, control del frente activo, control de biogás y medidas de contingencia frente a eventos operacionales específicos. Conforme a los resultados obtenidos, no se prevé una exposición de magnitud, frecuencia o duración que configure efectos adversos significativos sobre la salud de las personas.

Respecto del ruido, el expediente incorpora una línea de base de 28 receptores, modelaciones de las fuentes del recinto en seis puntos y evaluación del tránsito exterior, junto con un estudio específico de cuatro receptores asociados a GHPPI. El capítulo 7 de la Adenda Excepcional reconoce el aumento de

niveles de ruido en construcción, operación y cierre y lo califica como poco significativo. Por ello, la consideración de esta materia se refiere a los escenarios y receptores efectivamente evaluados.

En cuanto a residuos sólidos y líquidos, el Proyecto contempla sistemas de manejo, segregación, almacenamiento temporal, conducción, tratamiento y disposición, según corresponda a las categorías evaluadas en el expediente ambiental. Respecto de residuos líquidos y lixiviados, el diseño considera impermeabilización basal, captación, conducción, almacenamiento, tratamiento, monitoreo, control operacional y contingencias destinadas a evitar contacto o exposición directa de la población y prevenir afectaciones al entorno.

En consecuencia, la preocupación por la salud fue considerada mediante la identificación de fuentes de emisión, receptores, modelaciones, diseño sanitario y sistemas de manejo y seguimiento del proyecto. La SEREMI de Salud de la Región del Maule, mediante Ordinario N° 879, de 16 de octubre de 2026, se pronunció conforme sobre la Adenda Excepcional. Los antecedentes y controles descritos constituyen el fundamento de la respuesta, en los términos del artículo 5 del Reglamento del SEIA.

Emisiones atmosféricas y calidad del aire

Respecto de la Calidad del aire en el área del proyecto, actualmente las concentraciones de MP2,5 superan la norma en todos los períodos analizados, siendo el período 2017-2019 el de mayor concentración (29,0 $\mu g/m^3$). Las comunas de Villa Alegre y Yerbas Buenas se encuentran declaradas zonas saturadas por MP2,5 (promedio anual y 24 horas), condición bajo la cual se desarrollará el proyecto. Asimismo, la estación de monitoreo de Linares registra superación de la norma para MP2,5, aunque no dispone de datos para MP10 ni para gases (NO_2, SO_2 y CO).

Para evaluar las emisiones del proyecto, se utilizó el modelo de dispersión atmosférica WRF/CALPUFF, considerando receptores de área y puntos habitados cercanos. Se modelaron emisiones de MP10, MP2,5 y gases, concluyéndose que las concentraciones proyectadas son muy bajas, se concentran principalmente dentro del área del proyecto y no generan aportes significativos en las zonas pobladas cercanas.

Los resultados muestran que el proyecto no altera de manera relevante la calidad del aire existente, estimándose incluso un aumento de 0,00% en la concentración promedio de 24 horas de MP2,5 en la estación Linares. Conforme a los criterios vigentes del SEIA para zonas saturadas, se descarta que las emisiones del proyecto generen riesgos significativos para la salud de la población o efectos adversos por exposición a MP2,5.

Si bien el proyecto se emplaza en una zona declarada saturada por MP2,5 mediante el D.S. N° 7/2021 del MMA, actualmente no existe un Plan de Descontaminación Atmosférica (PDA) vigente que exija compensación de emisiones. No obstante, se implementarán medidas de control como:

- Mantención periódica de vehículos y maquinaria.
- Revisión técnica vigente de todos los equipos.
- Aplicación de supresores de polvo en caminos interiores.
- Limitación de velocidad a 30 km/h.
- Uso de vehículos y maquinaria con estándar EURO V.

Las emisiones asociadas a las fases de construcción, operación y cierre son de magnitud reducida y no constituyen un aumento significativo respecto de las concentraciones actuales, por lo que el proyecto no generaría impactos relevantes sobre la calidad del aire ni sobre la salud y calidad de vida de la población.

Emisiones de olores y medidas de control

Para evaluar el impacto de los olores en el área del proyecto el titular inicialmente levantó una línea de base, es decir realizó mediciones en terreno para evaluar la presencia de posibles fuentes de olores que pudiesen haber existido antes de la instalación del relleno sanitario.

Para establecer la línea de base odorante del área del proyecto Centro de Manejo de Residuos Piedra Larga, se realizaron mediciones en 12 puntos alrededor del predio, sin detectarse focos ni percepciones de olor durante las campañas efectuadas.

Posteriormente se realizaron modelaciones, en las que se simuló la existencia del relleno sanitario y su operación. La evaluación de impactos odorantes se realizó mediante modelación, utilizando factores de emisión de referencia provenientes de instalaciones similares. Se identificaron y modelaron las principales fuentes potenciales de olor asociadas a la operación del proyecto, estimándose una Tasa de Emisión de Olor (TEO) total de 65.176,62 ouE/s bajo el escenario operacional más desfavorable.

El Anexo 3-C-1 de la Adenda Excepcional, informa un área de influencia odorante de aproximadamente 252 ha para CP98-1h = 1 ouE/m³, sin alcanzar ninguno de los 57 receptores evaluados. Para el criterio de evaluación de referencia CP98-1h = 3 ouE/m³, la isocurva abarca aproximadamente 60 ha. El primer valor delimita el área de influencia modelada y el segundo corresponde al criterio de evaluación adoptado.

La tabla 23 del estudio actualizado informa concentraciones inferiores a 1 ouE/m³ en percentil 98 en los 57 receptores. En percentil 99,5 algunos puntos alcanzan valores de hasta 2 ouE/m³. En los términos y escenarios del estudio, los receptores no superan el criterio de referencia de 3 ouE/m³.

Adicionalmente, el proyecto contempla un Plan de Gestión Odorante (PGO) que incluye diagnóstico de fuentes, implementación de buenas prácticas operacionales y mejores técnicas disponibles, seguimiento y control permanente, y un plan de contingencias para eventuales episodios de olor.

En consecuencia, la preocupación por olores fue abordada mediante la modelación actualizada de fuentes y receptores y el Plan de Gestión Odorante. Este último contempla seguimiento, contingencias y un procedimiento de reclamos con respuesta formal en un máximo de siete días hábiles desde su recepción. Los resultados sustentan la conclusión del estudio sobre ausencia de efectos significativos por olor en los receptores evaluados, bajo las condiciones operacionales modeladas.

Calidad de aguas subterráneas

Respecto de la calidad de aguas subterráneas, el proponente presentó durante el proceso de evaluación antecedentes técnicos que respaldan que se han considerado las medidas necesarias para evitar la afectación de la calidad de las aguas subterráneas.

El ADF se emplaza en una unidad volcánica de baja permeabilidad del cerro Quilipín; las captaciones cercanas se vinculan a la unidad acuífera Putagán Norte. El Anexo 3-U de la Adenda Excepcional evalúa la posible circulación por el macizo fracturado e incorpora escenarios accidentales de infiltración.

Asimismo, los suelos predominantes corresponden a materiales arcillosos de baja permeabilidad, lo que reduce significativamente el potencial de infiltración y percolación de contaminantes hacia el subsuelo.

El ADF contempla impermeabilización basal y de taludes y un sistema de captación y conducción de lixiviados hacia la PTL, según el diseño sanitario presentado para el relleno y el PAS 141 (Anexo 4-E de la Adenda Complementaria). Estos elementos se integran con el estudio hidrogeológico y el seguimiento del agua subterránea.

Presenta las formas de Manejo de lixiviados, sobre el recubrimiento basal se instalará un sistema de captación y conducción de lixiviados hacia una planta de tratamiento. Este sistema evita el escurrimiento libre de lixiviados sobre la superficie del relleno o los terrenos aledaños, descartándose la contaminación del suelo y de los cuerpos de agua cercanos.

Realiza una Evaluación hidrogeológica y análisis de las condiciones del área, el proyecto reconoce que el cerro Quilipín presenta procesos de meteorización y fracturamiento que podrían generar porosidad secundaria y favorecer localmente la circulación de aguas subterráneas. Considerando esta condición, el EIA incorporó una modelación hidrogeológica conservadora que representa el macizo rocoso como un medio fracturado.

El Anexo 3-U de la Adenda Excepcional analiza infiltración mediante HELP V4 y transporte mediante MODFLOW-NWT y MT3D-USGS, con un horizonte de 51 años que incluye operación, cierre y postcierre. Considera defectos y perforaciones en las capas de impermeabilización y utiliza compuestos nitrogenados y cloruros para representar el transporte bajo los escenarios evaluados.

Los compuestos nitrogenados modelados no alcanzan las diez captaciones identificadas. Para cloruros, representados como trazador conservativo, la pluma podría aproximarse al pozo N.° 3 al final del horizonte de 51 años, con concentraciones modeladas de 0 a 5 mg/L. El estudio concluye un riesgo sanitario aceptable bajo las condiciones evaluadas.

Propone medidas de control y monitoreo, una vez iniciada la fase de operación, se realizará monitoreo de aguas subterráneas tanto en los pozos exigidos por el D.S. N°189/05 del MINSAL como en aquellos comprometidos por el proyecto.

Adicionalmente, como Compromiso Ambiental Voluntario, el titular implementará una red de monitoreo compuesta por 10 puntos de control, superando las exigencias mínimas de la normativa vigente. Los resultados obtenidos serán informados periódicamente a los sistemas de Agua Potable Rural (APR) de Putagán y Coironal.

En consecuencia, la preocupación por afectación de aguas subterráneas fue abordada mediante caracterización de captaciones, modelación de infiltración y transporte, impermeabilización, manejo de lixiviados y monitoreo. Estos antecedentes sustentan la conclusión del Anexo 3-U de la Adenda Excepcional sobre riesgo sanitario aceptable en las condiciones y horizonte evaluados y permiten responder respecto de las captaciones identificadas.

Prevención y control de vectores

En el proyecto considera el control de vectores en las fases de operación y cierre del proyecto. Al respecto, cabe señalar que el Proyecto contempla un sistema integrado de prevención, control, monitoreo y respuesta ante contingencias, desarrollado específicamente para minimizar la presencia de moscas, roedores y aves asociadas a la operación del Área de Disposición Final (ADF), conforme a lo establecido en el D.S. N°189/2005 y en Anexo 1-O de la Adenda Complementaria.

En primer término, es importante indicar que la principal medida de control de vectores corresponde al adecuado manejo operacional del relleno sanitario. En este sentido, el proyecto considera la cobertura diaria de residuos con una capa de al menos 15 cm de material de cobertura, la compactación permanente de las celdas, el manejo controlado de lixiviados, la limpieza diaria del frente de trabajo y de las áreas operacionales, así como la mantención periódica de los caminos interiores. Estas medidas tienen por finalidad reducir la disponibilidad de alimento, refugio y condiciones favorables para la reproducción de vectores sanitarios, así como minimizar la generación de olores potencialmente atractivos para éstos.

Respecto del control de moscas, el Plan contempla medidas pasivas y activas. Entre las medidas pasivas se incluyen la cobertura diaria e intermedia de residuos, la compactación adecuada de las celdas, el manejo de lixiviados mediante sistemas cerrados, la limpieza permanente de las instalaciones y para las instalaciones y protección de los trabajadores el uso de barreras físicas tales como mallas mosquiteras, ventiladores y sistemas de cierre automático de puertas en las edificaciones del proyecto.

Complementariamente, se implementará un programa permanente de control químico ejecutado por una empresa autorizada por la Autoridad Sanitaria. Este programa considera la aplicación de insecticidas adulticidas y larvicidas mediante rotación de principios activos para evitar fenómenos de resistencia biológica. En los sectores de mayor criticidad, particularmente el frente de trabajo activo, la frecuencia de aplicación programada será cada 48 horas durante la temporada de mayor actividad de moscas (septiembre a abril), pudiendo incrementarse hasta una frecuencia diaria cuando las inspecciones sanitarias, condiciones climáticas u operacionales así lo requieran. En la Planta de Tratamiento de Lixiviados (PTL), piscinas de almacenamiento, báscula y lavado de ruedas se aplicarán controles semanales, mientras que en oficinas, planta de valorización y otros sectores la frecuencia será semanal o quincenal según los resultados del monitoreo.

Adicionalmente, se implementará un sistema de monitoreo mediante trampas para moscas tanto al interior como al exterior del proyecto. Al interior del recinto se instalarán puntos de monitoreo en sectores críticos, incluyendo el frente de trabajo, PTL, báscula y oficinas administrativas. Asimismo, se contempla una red de monitoreo en viviendas cercanas al proyecto, permitiendo detectar oportunamente cualquier incremento de poblaciones de moscas y adoptar medidas correctivas inmediatas.

Respecto del control de roedores, el proyecto contempla un sistema de manejo integrado basado prioritariamente en medidas preventivas y ecológicas. Entre ellas se consideran la cobertura diaria de residuos, control de malezas, eliminación de refugios, hermeticidad de instalaciones, uso de trampas mecánicas y electrónicas, monitoreo periódico de actividad, registro de madrigueras y capturas, además del fomento al control biológico mediante la instalación de perchas y cajas nido para aves rapaces presentes en el área, tales como lechuzas, chunchos y jotes. Estas medidas serán complementadas con evaluaciones periódicas que permitan ajustar las estrategias de control según los resultados obtenidos.

En relación con las aves, se contempla un sistema de prevención basado en la reducción de fuentes de atracción mediante la cobertura de residuos, limpieza diaria de sectores operacionales y control de derrames. Adicionalmente, en caso de ser necesario, se implementarán medidas disuasivas no letales, tales como cañones sonoros automáticos y dispositivos visuales tipo halcón, orientadas exclusivamente a evitar la concentración de aves en el frente de trabajo activo.

Asimismo, de manera complementaria al control de moscas, roedores y aves, el Proyecto contempla medidas específicas para prevenir el ingreso y permanencia de perros vagos y/o perros asilvestrados en las instalaciones, considerando que éstos pueden constituir un factor adicional de riesgo sanitario, operacional y ambiental. Para ello, el Proyecto contará con un cierre perimetral continuo de 1,8 metros de altura alrededor de todo el recinto, conforme a lo establecido en el artículo 14 del D.S. N°189/2005,

además de sistemas de control de acceso y vigilancia permanente que restringirán el ingreso de personas y animales no autorizados.

Adicionalmente, el Plan de Prevención de Contingencias y el Plan de Emergencias incorporan específicamente el escenario denominado “Inclusión de perros vagos y asilvestrados al recinto”, estableciendo procedimientos de detección temprana, control y respuesta ante la presencia de estos animales. En caso de detectarse el ingreso de perros al área operacional, se activarán medidas destinadas a evitar su permanencia en sectores de disposición de residuos, minimizar la disponibilidad de fuentes de alimento mediante la cobertura diaria de residuos y mantener el resguardo sanitario y operacional de las instalaciones. Estas acciones serán complementadas con inspecciones periódicas del cierre perimetral, verificación de su integridad y registro de eventuales incidencias detectadas durante las fases de construcción, operación y cierre.

En cuanto a los medios de verificación y registros solicitados por la autoridad, el proyecto mantendrá un sistema documentado de seguimiento que incluirá registros diarios de cobertura y compactación, bitácoras de inspección sanitaria, registros de monitoreo de trampas, planillas de aplicación de insecticidas, certificados emitidos por la empresa especializada encargada del control de plagas, registros de capturas, reportes de medidas correctivas implementadas y respaldos digitales y físicos de todas las actividades ejecutadas. Dichos registros estarán disponibles para inspección por parte de la autoridad competente.

Finalmente, se informa que el Plan de Prevención de Contingencias y el Plan de Emergencias han sido actualizados para incorporar específicamente el escenario de proliferación de vectores (Capítulo 5 de la Adenda Excepcional). Ante un aumento significativo de moscas, roedores o aves, se activarán medidas de respuesta inmediata consistentes en el reforzamiento de coberturas, incremento de frecuencias de inspección, intensificación de aplicaciones de control sanitario, ampliación de puntos de monitoreo y ejecución de medidas correctivas focalizadas, manteniendo seguimiento permanente hasta recuperar las condiciones normales de operación. Estas acciones serán aplicables tanto durante la fase de operación como durante la fase de cierre del proyecto.

En consecuencia, considerando las características del diseño sanitario del relleno, las medidas operacionales permanentes, el programa específico de control de moscas, roedores y aves, el monitoreo dentro y fuera del área del proyecto, los mecanismos de verificación y los procedimientos de contingencia comprometidos, se concluye que el proyecto dispone de herramientas suficientes para prevenir, controlar y corregir oportunamente eventuales incrementos de vectores, descartándose la generación de impactos significativos sobre la salud de las personas o la calidad de vida de las comunidades del área de influencia.

1436. Observante: Aurelio Antonio Jorquera Rebolledo

Observación:

No quiero que se haga porque perjudica mucho a Yerbas Buenas y la agricultura

Evaluación técnica de la observación:

La Dirección Regional del Maule del Servicio de Evaluación Ambiental considera pertinente la observación, en tanto aborda materias ambientales evaluadas durante el procedimiento. A continuación, se entrega la consideración correspondiente

Evaluación de riesgos para la salud de la población

Respecto de la salud de las personas, se indica que en relación al artículo 5° del Reglamento del SEIA, sobre si el proyecto genera o presenta riesgos para la salud de las personas, el proponente incorporó en la Evaluación del Proyecto la identificación, estimación, modelación y evaluación de las emisiones atmosféricas, gases, olores, ruido, residuos sólidos y residuos líquidos generados durante las fases de construcción, operación y cierre, considerando los receptores humanos presentes en el área de influencia, las condiciones de exposición potencial y las medidas de prevención, manejo, control operacional y contingencia comprometidas en el expediente ambiental.

Respecto de emisiones atmosféricas, el Proyecto evaluó material particulado respirable MP10 y MP2,5, así como gases asociados a combustión y operación de maquinaria, equipos y transporte, incluyendo NOx, SO2 y CO. La evaluación consideró las fuentes emisoras asociadas a movimiento de tierras, excavaciones, nivelación, compactación, circulación de vehículos, operación de maquinaria y tránsito por caminos internos y externos. Los resultados fueron analizados mediante modelación atmosférica y evaluación por receptor, considerando condiciones meteorológicas locales y receptores humanos cercanos. A partir de dichos antecedentes, se fundamentó en el estudio de especialidad, que no se identifican condiciones de exposición capaces de generar efectos adversos significativos sobre la salud de las personas.

El proyecto contempla aplicación de supresores de polvo en caminos internos, control de velocidad, mantención de vehículos y maquinaria y lavado de ruedas. El Anexo 1-H de la Adenda Excepcional precisa que se eliminó el uso de RIL tratado para humectación de caminos; su reutilización interna corresponde al lavado de ruedas.

En relación con olores, el Proyecto identificó las fuentes odorantes asociadas a la operación propia del relleno sanitario y desarrolló modelaciones de dispersión odorante, considerando escenarios representativos de funcionamiento, delimitación de isocurvas y receptores humanos presentes en el área de influencia. La evaluación consideró la descarga de residuos, operación del frente activo, manejo de residuos y generación de biogás, junto con medidas de control operacional, tales como cobertura operacional, manejo controlado de residuos, control del frente activo, control de biogás y medidas de contingencia frente a eventos operacionales específicos. Conforme a los resultados obtenidos, no se prevé una exposición de magnitud, frecuencia o duración que configure efectos adversos significativos sobre la salud de las personas.

Respecto del ruido, el expediente incorpora una línea de base de 28 receptores, modelaciones de las fuentes del recinto en seis puntos y evaluación del tránsito exterior, junto con un estudio específico de cuatro receptores asociados a GHPPI. El capítulo 7 de la Adenda Excepcional reconoce el aumento de niveles de ruido en construcción, operación y cierre y lo califica como poco significativo. Por ello, la consideración de esta materia se refiere a los escenarios y receptores efectivamente evaluados.

En cuanto a residuos sólidos y líquidos, el Proyecto contempla sistemas de manejo, segregación, almacenamiento temporal, conducción, tratamiento y disposición, según corresponda a las categorías evaluadas en el expediente ambiental. Respecto de residuos líquidos y lixiviados, el diseño considera impermeabilización basal, captación, conducción, almacenamiento, tratamiento, monitoreo, control operacional y contingencias destinadas a evitar contacto o exposición directa de la población y prevenir afectaciones al entorno.

En consecuencia, la preocupación por la salud fue considerada mediante la identificación de fuentes de emisión, receptores, modelaciones, diseño sanitario y sistemas de manejo y seguimiento del proyecto. La SEREMI de Salud de la Región del Maule, mediante Ordinario N° 879, de 16 de octubre de 2026, se pronunció conforme sobre la Adenda Excepcional. Los antecedentes y controles descritos constituyen el fundamento de la respuesta, en los términos del artículo 5 del Reglamento del SEIA.

Evaluación de efectos sobre los recursos naturales renovables

Respecto de la eventual generación de efectos adversos significativos sobre los recursos naturales renovables, en los términos del artículo 11 letra b) de la Ley N°19.300 y del artículo 6 del D.S. N°40/2012 del Ministerio del Medio Ambiente, el Proyecto evaluó los potenciales impactos sobre los componentes flora, vegetación, fauna terrestre, suelo, recursos hídricos, aire y ecosistemas asociados, considerando las fases de construcción, operación y cierre.

Con relación al área de influencia y los ecosistemas terrestres y en respuesta a las observaciones formuladas sobre la delimitación del área de influencia, el titular complementó su fundamentación incorporando el análisis de los principales mecanismos de impacto sobre los ecosistemas, incluyendo la pérdida y alteración de hábitat, la fragmentación y conectividad biológica, el funcionamiento ecosistémico, la perturbación y desplazamiento de fauna, los efectos por ruido, iluminación y tránsito de maquinaria, la afectación potencial de especies de baja movilidad, y los servicios ecosistémicos y uso recreativo del territorio.

La delimitación del área de influencia se definió considerando las obras y acciones del Proyecto, las unidades vegetacionales presentes, los hábitats identificados para fauna terrestre y la distribución espacial de las especies registradas durante las campañas de terreno realizadas en primavera, verano, otoño e invierno.

Por lo que el titular muestra que la intervención directa se concentra en superficies acotadas del predio, mientras que el entorno mantiene extensas áreas con continuidad de hábitat y cobertura vegetal que permiten el desplazamiento y utilización del territorio por parte de la fauna presente.

Pasando al detalle de Flora y vegetación, respecto de la vegetación, se determinó que las formaciones presentes corresponden principalmente a comunidades esclerófilas con distintos grados de intervención humana producto de actividades agropecuarias, extracción de leña y pastoreo.

La corta y reposición de vegetación se describen en los antecedentes del PAS 148 (Anexo 4-H de la Adenda Excepcional). La reforestación sectorial se distingue de las medidas de mitigación, reparación y compensación de impactos significativos establecidas en el capítulo 8 de la Adenda Excepcional.

Por lo que el titular señala que la composición y estructura general de la vegetación presente en el área de influencia no experimentará una alteración significativa que comprometa su permanencia a largo plazo.

En fauna, el capítulo 7 de la Adenda Excepcional identifica la pérdida de hábitat COFT-1 durante construcción y OFT-1 durante operación, ambas calificadas como significativas. El capítulo 8 de la Adenda Excepcional presenta las medidas de mitigación MMF-1, rehabilitación de 0,85 ha, y MMF-2, construcción de refugios para fauna nativa.

Durante las campañas de caracterización fueron registrados mamíferos, aves, reptiles y anfibios, incluyendo especies endémicas y especies clasificadas como "Casi Amenazadas". No obstante, no se registraron especies clasificadas en categorías "En Peligro Crítico", "En Peligro" o "Vulnerable" dentro del área de intervención directa.

Considerando las exigencias formuladas durante la evaluación ambiental, el titular complementó las medidas de protección y seguimiento mediante un Programa de Protección y Monitoreo de Fauna que incorpora compromisos verificables, indicadores de seguimiento, metodologías de monitoreo, frecuencia de ejecución y medidas correctivas.

Entre las medidas comprometidas destacan:

- Monitoreo mediante transectos, búsqueda activa, estaciones de observación y cámaras trampa.
- Registro georreferenciado de ejemplares, refugios, madrigueras, huellas y otros indicios.
- Control de velocidad de vehículos al interior del proyecto.
- Capacitación ambiental obligatoria para trabajadores.
- Prohibición de caza, captura, alimentación o perturbación de fauna silvestre.
- Control de iluminación nocturna en sectores sensibles.
- Protección de especies de baja movilidad mediante medidas de rescate y relocalización cuando corresponda.

Asimismo, se establecieron criterios de activación de medidas correctivas frente a eventos tales como atropellos, afectación directa de ejemplares, alteración de refugios o incumplimiento de medidas operacionales.

Respecto del recurso suelo, se mostró que predominan unidades de capacidad de uso IV y VII, correspondientes a terrenos con limitaciones para el desarrollo de actividades agrícolas intensivas.

Los análisis efectuados muestran bajos niveles de erosión potencial y descartan procesos erosivos significativos asociados a la ejecución del Proyecto.

Las interacciones hídricas consideradas comprenden el atravieso de la Quebrada Sin Nombre 1 por el camino, la intervención de la Quebrada Sin Nombre 2 por el dique y las descargas de aguas lluvias y RIL tratado al canal Derrame Cruchaga. Estas obras están descritas separadamente en los anexos 4-I-1 a 4-I-4 de la Adenda Excepcional.

Respecto de emisiones atmosféricas, olores y perturbaciones operacionales, la evaluación consideró los efectos del ruido, tránsito de maquinaria, iluminación nocturna y otras actividades propias de la construcción y operación.

Los antecedentes de modelación concluyen que los efectos se mantienen acotados al entorno próximo del proyecto y que no se producirían alteraciones relevantes respecto de las condiciones de línea de base consideradas en la evaluación.

Adicionalmente, se incorporan medidas operacionales destinadas a reducir potenciales perturbaciones sobre la fauna y los ecosistemas circundantes, incluyendo gestión de residuos, control de iluminación y restricciones operacionales en sectores sensibles.

De acuerdo con los antecedentes técnicos presentados, el Proyecto incorpora medidas de prevención, mitigación, seguimiento y control para los componentes flora, vegetación, fauna, suelo, recursos hídricos y aire.

La evaluación reconoce la existencia de una pérdida de hábitat asociada a las superficies de intervención del Proyecto, incluyendo las áreas destinadas a infraestructura y la Zona de Acopio de Material de Excavación. Asimismo, se identifican efectos de perturbación, modificación y pérdida de hábitat para fauna terrestre que fueron considerados en la evaluación ambiental.

La existencia de efectos adversos significativos sobre el componente fauna constituye una de las circunstancias que fundamentan el ingreso del Proyecto mediante un Estudio de Impacto Ambiental (EIA), en conformidad con el artículo 11 letra b) de la Ley N°19.300 y el artículo 6 del D.S. N°40/2012.

El titular presenta que, mediante la implementación de las medidas de protección, rescate, relocalización, monitoreo y seguimiento comprometidas, los efectos identificados sobre los recursos naturales renovables pueden ser adecuadamente gestionados durante las fases de construcción, operación y cierre del Proyecto.

Emplazamiento y funcionamiento del relleno sanitario: PAS 141 y sistema de aguas servidas - PAS 138

Respecto de los contenidos técnicos y formales exigidos para acreditar el cumplimiento del PAS 141, aplicable a la construcción, reparación, modificación o ampliación de rellenos sanitarios. En los documentos revisados, estos antecedentes se concentran principalmente en el Anexo 4-E del EIA, y en el capítulo 1 del EIA, complementado por los anexos de diseño de ingeniería, operación, contingencias, cierre y seguimiento ambiental, y sus actualizaciones en las siguientes Adendas.

A continuación, se presentan los elementos entregados por el titular en relación con los contenidos asociados al PAS 141 y a la descripción del proceso de construcción y operación del proyecto.

1. Respecto del PAS 141.

Respecto de la selección y descripción del sitio en donde se puede emplazar este tipo de proyectos, la aptitud del emplazamiento debe acreditarse con cartografía, línea de base y vínculos explícitos entre receptores, obras y medidas de control.

a) Descripción del sitio

En este caso, el proyecto se emplaza en el sector de Putagán, en el límite entre las comunas de Villa Alegre y Yerbas Buenas, sobre un predio de 94,59 hectáreas, que comprende un área de protección de 72,32 hectáreas. La información debe permitir verificar tanto la compatibilidad territorial del proyecto como el cumplimiento de las distancias, restricciones y condiciones de emplazamiento establecidas en el D.S. N.° 189/2005 del Ministerio de Salud.

Como parte de esta descripción, se debe justificar la selección del sitio considerando la vulnerabilidad de los recursos hídricos, la estabilidad del terreno, las condiciones de drenaje, la capacidad de uso de los suelos y la presencia de población o actividades susceptibles de ser afectadas. Los antecedentes revisados incluyen estudios de suelo, calicatas, campañas hidrogeológicas y caracterización de captaciones ubicadas dentro de un radio de 600 metros. También se identifican principalmente suelos de capacidad de uso clases VI y VII, lo que debe relacionarse con las obras proyectadas, las medidas de protección del suelo y las restricciones para el desarrollo de otras actividades.

b) Diseño de ingeniería

En el proyecto se considera un Área de Disposición Final de aproximadamente 4,1 hectáreas, desarrollada en tres niveles, con una altura del orden de 15 metros, una capacidad máxima cercana a 490.000 m³ y una vida útil estimada de 11 años. Su habilitación se realizará progresivamente mediante plataformas y celdas, de acuerdo con la demanda real de disposición.

Para el sello basal se contempla una capa de arcilla compactada de 0,60 metros, con una conductividad hidráulica objetivo igual o inferior a 1×10^{-7} cm/s, complementada con GCL, geomembrana de HDPE de 1,52 mm y geotextil de protección de 400 g/m². La compactación debe alcanzar al menos el 95 % del Proctor Modificado y la instalación de geosintéticos debe ser ejecutada por personal especializado, con ensayos de uniones, certificados de materiales y verificación mediante laboratorio externo.

El proyecto incorpora drenes de HDPE de 200 mm y una Planta de Tratamiento de Lixiviados con capacidad de diseño de 42 m³/día, además de piscinas de acumulación de lixiviados, RIL tratado y evaporación. El sistema de aguas lluvias incluye un canal perimetral de aproximadamente 1.023 m, calculado para un período de retorno de 100 años, cuyo diseño hidráulico fue evaluado mediante herramientas o software técnico.

c) Plan de operación

La disposición se realizará progresivamente mediante celdas y compactación de los residuos, con una altura aproximada de 5 m por celda y pendientes superficiales que favorecen la evacuación de aguas. Los antecedentes del plan contemplan cobertura diaria de 15 cm, cobertura intermedia de 30 cm y cobertura final mínima de 60 cm en las terrazas. Estas acciones se integran con el manejo de lixiviados, biogás y aguas lluvias descrito en el diseño evaluado.

El Plan de Operación también debe incorporar el funcionamiento de la planta de tratamiento, las piscinas, los drenes de lixiviados, los pozos de biogás y el sistema de aguas lluvias. Debe considerar control de polvo, olores, vectores, aves, roedores, residuos peligrosos, limpieza de caminos, lavado de ruedas y mantención de coberturas. Los residuos peligrosos generados durante la operación deberán almacenarse en una bodega autorizada y manejarse conforme al D.S. N.° 148/2003, manteniendo registros de generación, almacenamiento y retiro por gestores autorizados.

d) Plan de contingencias

El Plan de Contingencias debe identificar los riesgos asociados a las fases de construcción, operación, cierre y postcierre, estableciendo para cada evento medidas preventivas, mecanismos de detección, acciones de respuesta, responsables, recursos disponibles y procedimientos de comunicación. Entre los riesgos relevantes deben considerarse sismos, lluvias intensas, inundaciones, incendios forestales o de instalaciones, explosiones o fugas de biogás, afloramientos de lixiviados, derrames, fallas de la planta de tratamiento, cortes eléctricos, colisiones o volcamientos, deslizamientos, erosión, asentamientos, grietas, deterioro de coberturas, roturas de geosintéticos, proliferación de vectores y emisiones odoríferas anormales. El plan debe estructurarse de tal manera que cada riesgo pueda asociarse a medidas de prevención, control, seguimiento y cierre del evento.

El proyecto incorpora planes de prevención de contingencias y emergencias para las fases de construcción, operación y cierre. La Adenda Excepcional presenta procedimientos frente a derrames, afloramiento de lixiviados, fallas operacionales, incendios e inestabilidad, con acciones de aislamiento, contención, recuperación de líquidos, reparación de instalaciones y registro de actuaciones según el evento. Estos antecedentes describen la respuesta operacional contemplada por el titular.

El plan también debe establecer los medios de comunicación interna y externa, el listado actualizado de contactos, los equipos de emergencia, kits antiderrames, elementos de protección personal,

capacitaciones y simulacros. Conforme a los compromisos documentales, cuando ocurra una contingencia con efectos ambientales deberá elaborarse un informe preliminar dirigido a la Superintendencia del Medio Ambiente y a la SEREMI del Medio Ambiente dentro de un plazo máximo de 10 días hábiles. Este informe debe individualizar el evento, área afectada, causas preliminares, medidas ejecutadas, limpieza, monitoreos realizados y manejo de los residuos generados durante la emergencia.

e) Plan de cierre

El Plan de Cierre describe las acciones que se ejecutarán una vez alcanzada la capacidad volumétrica autorizada o cuando se determine el término definitivo de la recepción de residuos. Comprende el cese programado de los ingresos, la notificación a la autoridad sanitaria y a los municipios usuarios, la regularización de la superficie, la instalación de la cobertura final, el manejo de pendientes, la revegetación, el control de erosión y la mantención de los sistemas de lixiviados, biogás y aguas lluvias. En este caso, se prevé que la operación concluya en diciembre de 2038 o cuando se alcance la capacidad máxima de aproximadamente 490.000 m³, iniciándose posteriormente la fase de cierre y postcierre.

La cobertura final tiene por objetivo reducir la infiltración de aguas lluvias, controlar la emisión difusa de biogás y olores, evitar el contacto directo con los residuos y proporcionar una superficie estable para la revegetación. Los antecedentes consideran una cobertura final mínima de 60 cm en las terrazas, una capa adicional de aproximadamente 15 cm para protección frente a la erosión y taludes con pendiente del orden de 1V:3H. El seguimiento descrito considera la verificación de espesores, compactación, conductividad hidráulica, pendientes y continuidad, además de reparar oportunamente grietas, asentamientos, erosiones o daños producidos por escorrentía.

El postcierre se extenderá por un período de 20 años y deberá mantener operativos los sistemas de tratamiento de lixiviados, manejo de biogás, drenaje, control de asentamientos y monitoreo ambiental mientras persista la generación de emisiones. El abandono anticipado de alguno de estos sistemas deberá estar respaldado por antecedentes técnicos que demuestren que ya no resulta necesario y requerirá autorización sanitaria. Al término del período se deberá presentar un informe final que consolide el comportamiento ambiental y sanitario del relleno, los resultados del monitoreo, las mantenciones efectuadas y la estabilidad de las obras.

f) Plan de monitoreo y control

El Plan de Monitoreo y Control debe demostrar que las variables ambientales y operacionales relevantes serán verificadas durante la construcción, operación, cierre y postcierre. Debe identificar cada componente, punto de control, coordenadas, parámetros, método de muestreo, frecuencia, norma de referencia, laboratorio responsable, límites aplicables, formato de registro y acciones ante desviaciones. Como mínimo, debe considerar el control de aguas superficiales y subterráneas, lixiviados crudos y tratados, biogás, estabilidad de taludes, asentamientos, coberturas, aguas lluvias, olores, emisiones atmosféricas, ruido y presencia de vectores.

En materia hídrica, los antecedentes contemplan monitoreos semestrales de aguas superficiales y subterráneas, análisis del lixiviado dos veces al mes y control mensual de aguas servidas. El efluente tratado deberá evaluarse según su destino, considerando las exigencias del D.S. N° 90/2000 y de la NCh 1.333. Si se detectan excedencias en aguas subterráneas, se considera la toma de tres muestras dentro de 24 horas y la posterior implementación de un seguimiento mensual, incluyendo parámetros como DQO, sólidos suspendidos totales, nitrógeno total, fósforo total y compuestos organohalogenados adsorbibles.

Respecto del biogás, deberán controlarse su composición, concentración, caudal y comportamiento en los pozos de venteo. Los antecedentes consideran monitoreo desde el primer año y una frecuencia

trimestral durante la operación, junto con criterios técnicos para evaluar una eventual quema centralizada, entre ellos una concentración de metano igual o superior al 40 %, oxígeno inferior al 1,5 % y un caudal mínimo de 50 Nm³/h. Durante el cierre y postcierre, la frecuencia puede incrementarse inicialmente, debido a la necesidad de verificar la continuidad del sistema y prevenir acumulaciones o migraciones laterales.

La estabilidad del relleno debe controlarse mediante una red topográfica, con puntos internos y externos instalados sobre bases permanentes. Inicialmente se considera, al menos, un punto por hectárea y mediciones mensuales de asentamientos, desplazamientos y comportamiento de los taludes. También deberán realizarse inspecciones de la cobertura, drenajes, canales, geosintéticos y obras de protección contra la erosión. Todos los resultados deben mantenerse en registros trazables y compararse con valores de referencia, activando medidas correctivas cuando se detecten tendencias anormales

2. Construcción y operación.

La construcción de la obra si bien no se describe en la operación es necesaria para su desarrollo, como resumen podemos señalar que el titular presenta los antecedentes de los sistemas principales. La fase de construcción tendrá una duración estimada de nueve meses.

La construcción comprende la instalación de faenas en dos sectores, uno asociado al Área de Disposición Final y la Planta de Tratamiento de Lixiviados, y otro correspondiente al área administrativa y la Planta de Valorización. En ambos sectores se habilitarán oficinas de inspección, bodegas, camarines, instalaciones sanitarias y estacionamientos para los vehículos utilizados en las obras. Las principales obras y acciones consideradas son:

- Despeje y limpieza del terreno.
- Corta de vegetación y escarpe.
- Movimientos de tierra, nivelación y compactación.
- Construcción del cierre perimetral de 1,8 m de altura.
- Habilitación del acceso desde la Ruta L-211 y construcción de caminos internos.
- Construcción de oficinas, servicios higiénicos, comedor, sala de primeros auxilios y dependencias para los trabajadores.
- Instalación de caseta, portón y barrera de control de acceso.
- Construcción de la bodega de residuos peligrosos.
- Construcción de la Planta de Valorización de Material Reciclable.
- Implementación de una barrera cortafuego de 10 m de ancho.
- Construcción y habilitación inicial del Área de Disposición Final.
- Construcción de la Planta de Tratamiento de Lixiviados y sus piscinas.
- Instalación de la plataforma de lavado de ruedas, báscula y canal perimetral de aguas lluvias.

Durante la construcción del Área de Disposición Final se habilitará el Nivel Superior dique o vaso, Etapa 1, Fase 1, que permitirá iniciar posteriormente la recepción de residuos. Los trabajos incluyen la excavación y perfilado del vaso, nivelación y compactación de la fundación, instalación de la barrera impermeable, drenes basales de lixiviados, capa drenante y bases de los pozos de venteo de biogás. La

superficie efectiva del ADF corresponde a aproximadamente 4,1 ha. El sistema de impermeabilización estará compuesto por:

- Capa de arcilla compactada de 0,60 m. Compactación mínima equivalente al 95 % del Proctor Modificado. Conductividad hidráulica igual o inferior a 1×10^{-7} cm/s.
- Geocompuesto bentonítico GCL de 4 a 6 mm.
- Geomembrana de HDPE texturada de 1,52 mm.
- Geotextil antipunzonamiento de 400 g/m².
- Capa de grava de protección de entre 20 y 30 cm.

Para la capa de arcilla se estima un volumen aproximado de 24.677,4 m³, calculado sobre una superficie de impermeabilización de 41.129 m². La instalación de los geosintéticos contara con ensayos de control de calidad.

Los lixiviados serán captados mediante drenes longitudinales de HDPE de 200 mm de diámetro, semiperforados en su mitad superior, y conducidos hacia la Planta de Tratamiento de Lixiviados. Durante la construcción se habilitarán una piscina de lixiviados de 1.472 m³, una piscina de efluente tratado de 1.708 m³ y una piscina de evaporación de concentrado de membranas de 500 m³. La PTL tendrá una capacidad de diseño de 42 m³/día.

Simultáneamente se construirán las bases de los pozos de venteo de biogás. Estos incluirán tuberías perforadas de HDPE de 200 mm, material pétreo drenante y sellado superior. Su habilitación vertical continuará durante la operación, conforme aumente la altura de las celdas de residuos.

Con respecto a los movimientos de tierra y materiales, durante la construcción se contempla excavar aproximadamente 303.823 m³ de material. De ese volumen, alrededor de 137.195 m³ serán reutilizados en la adecuación del terreno, caminos, ADF, PTL, piscinas y capa drenante. El saldo se utilizará, cuando sus propiedades lo permitan, como material de cobertura o estabilización de caminos; el excedente se almacenará en una zona de acopio de aproximadamente 65.000 m².

En cuanto a los caminos y obras auxiliares, el camino interior principal tendrá aproximadamente 1.700 m de longitud, calzada bidireccional de 7 m de ancho, bermas y obras de saneamiento. También se construirán accesos secundarios hacia la PTL, la zona de acopio, el área administrativa y la planta de valorización.

Se habilitará, además una báscula con capacidad mínima de 30 toneladas, una plataforma para el lacado de ruedas de 4 × 3 m., un estanque decantador de 3,6 m³, un estanque de agua de 20 m³. Se construirá un canal interceptor de aguas lluvias de 1.023 m, dimensionado para un período de retorno de 100 años y una bodega RESPEL con piso impermeable, contención de derrames, techo, extintor, señalización y control de acceso.

La descripción de la operación del proyecto se detalla en el capítulo 1 del EIA y en el Anexo 1-F, Plan de Operaciones, citado en la Adenda Excepcional, la información es entregada iniciando con la recepción y control de residuos.

Horario de funcionamiento: El recinto funcionará de lunes a sábado, entre las 08:00 y las 20:00 horas, permaneciendo cerrado los domingos.

Se estima el ingreso diario de aproximadamente 17 camiones recolectores, principalmente con residuos sólidos domiciliarios y asimilables. Cada vehículo será controlado en portería, inspeccionado

visualmente y pesado en una báscula con capacidad mínima de 30 toneladas, registrándose procedencia, patente, tipo de residuo, peso bruto, tara, peso neto y sector de disposición. Las cargas peligrosas o incompatibles deberán rechazarse y registrarse.

Los residuos serán descargados en el frente activo, extendidos y compactados con maquinaria pesada conforme al Plan de Operación. La recepción y disposición se controlarán mediante pesajes, registro de procedencia y tipo de residuo, identificación de la celda utilizada y seguimiento del avance volumétrico del Área de Disposición Final.

Las celdas podrán alcanzar aproximadamente 5 m de altura y se organizarán en tres niveles de magnitud similar, hasta completar una altura total cercana a 15 m. El frente activo deberá mantenerse en la menor superficie posible, con acceso controlado, señalización y supervisión permanente de la descarga y circulación de maquinaria.

Al término de cada jornada se aplicará cobertura diaria de aproximadamente 15 cm. En sectores inactivos se considera cobertura intermedia de 30 cm. Para las terrazas terminadas, el plan de cierre describe cobertura final mínima de 60 cm y protección complementaria frente a erosión, junto con pendientes y revegetación.

El recinto deberá mantener un acopio de material de cobertura suficiente para, al menos, 15 días de operación. Además, se llevará un registro diario del material disponible y utilizado, verificándose espesores, compactación, pendientes, grietas, erosión y posibles residuos expuestos.

Los lixiviados serán captados mediante drenes basales de HDPE de 200 mm y conducidos a la Planta de Tratamiento de Lixiviados, con capacidad de diseño de 42 m^3/día. El cálculo de generación y el balance del sistema corresponden al Anexo 1-H actualizado de la Adenda Excepcional, cuyos resultados se describen en la respuesta sobre generación y características de lixiviados.

El tratamiento actualizado considera ecualización, flotación por aire disuelto, reactor UASB, tratamiento biológico, clarificación, ultrafiltración, nanofiltración y desinfección. El efluente tratado se reutiliza en la plataforma de lavado de ruedas y su excedente se descarga de forma controlada al Derrame del Canal Cruchaga, bajo las condiciones de calidad y operación descritas en el Anexo 1-H de la Adenda Excepcional. Se eliminó su uso para humectación de caminos. Los lodos y concentrados se manejan según su caracterización y las unidades previstas en el sistema.

El biogás será manejado inicialmente mediante pozos de venteo que se instalarán y prolongarán a medida que avance la disposición. Los pozos estarán separados aproximadamente entre 50 y 52 m y el sistema se ampliará progresivamente al completarse las celdas.

Desde el primer año se realizarán mediciones trimestrales de caudal y composición. Durante los primeros tres años se evaluará la modalidad de quema más adecuada. La implementación de captación activa y quema centralizada se considera cuando exista un caudal mínimo cercano a 50 Nm^3/h, una concentración de metano de al menos 40 % y oxígeno inferior a 1,5 %. La eficiencia teórica de recolección considerada alcanza aproximadamente el 60 % del biogás generado.

Las superficies del relleno mantendrán una pendiente mínima del 2 % para favorecer la evacuación de aguas y evitar infiltraciones. Las aguas limpias serán interceptadas mediante un canal perimetral de aproximadamente 1,023 km, dimensionado para una lluvia con período de retorno de 100 años. Las aguas que entren en contacto con los residuos deberán manejarse como lixiviados.

El canal, las alcantarillas, las descargas y los caminos deberán inspeccionarse, limpiarse y repararse antes y durante la temporada de lluvias. También deberá verificarse la ausencia de erosión, obstrucciones, rebalses o acumulaciones de agua sobre las coberturas.

El control de olores se basará en la reducción del frente expuesto, la cobertura diaria, el manejo oportuno de lixiviados, la operación de la PTL y el control del biogás. Además, desde el quinto mes de operación se contempla seguimiento mediante olfatometría dinámica, complementado con registros meteorológicos, inspecciones y reclamos.

El control de vectores comprenderá roedores, moscas, aves y otros animales, utilizando cobertura oportuna, compactación, limpieza, eliminación de aguas estancadas y tratamientos específicos cuando corresponda. El frente y los caminos se limpiarán diariamente, se controlará el polvo y se mantendrán las instalaciones, señalética, cierres, drenes y equipos.

La operación considera una dotación aproximada de 31 trabajadores en un turno. La maquinaria principal incluye bulldozer, excavadora, retroexcavadora, motoniveladora, camión tolva y camión aljibe, además de vehículos para transporte de trabajadores, supervisión y mantención.

Por las actividades propias del recinto se estima una generación de aproximadamente 0,744 t/mes de residuos domiciliarios, los que serán dispuestos en el mismo relleno; 0,48 t/mes de residuos industriales no peligrosos; y aproximadamente 100 kg/mes de residuos peligrosos, que serán almacenados en la bodega RESPEL y retirados por gestores autorizados, con una permanencia máxima de seis meses.

El seguimiento operacional lo realizará el Jefe de Operaciones, deberá mantener registros diarios de residuos ingresados, pesajes, rechazos, celda utilizada, material de cobertura, lixiviados, PTL, biogás, olores, vectores, maquinaria, mantenciones y contingencias. El avance del relleno deberá compararse periódicamente con su capacidad remanente, de manera de habilitar oportunamente nuevas celdas y evitar superar los 490.000 m³ autorizados.

En síntesis, la etapa de operación comprende la recepción controlada de residuos, su disposición y compactación progresiva, la aplicación de coberturas, el tratamiento de lixiviados, el manejo de biogás y aguas lluvias, el control de olores y vectores y el monitoreo permanente de las variables ambientales. Su continuidad dependerá de mantener operativos los sistemas de protección, respetar la capacidad autorizada y corregir oportunamente cualquier desviación detectada. Respecto del saneamiento de las instalaciones, la Adenda Excepcional, respuestas 5.1 y 5.1.5.1 a 5.1.5.3, presenta el PAS 138 actualizado. El sistema contempla fosa séptica e infiltración mediante drenes y, en su actualización, una fosa de 12.000 L nominales y 10.000 L útiles, dimensionada para retención de lodos de dos años. Se estiman 3,72 m³ de lodos para ese período y una dotación de 31 personas; su retiro y disposición corresponden a una empresa e instalación autorizadas. Estos antecedentes permiten responder a la alegación de ausencia del PAS 138 a partir del diseño actualizado.

Actividad agrícola para el consumo doméstico.

Respecto de la preocupación por el impacto asociado a las labores agrícolas por la cercanía a la presencia de un relleno sanitario se hace presente que la evaluación ambiental concluyó que no se prevén impactos significativos sobre la producción agrícola local. En la respuesta 1.12.3 de la Adenda Excepcional el titular complementó la descripción de las actividades económicas, productivas y de subsistencia identificadas en los predios y sectores rurales localizados dentro del Área de Influencia. Conforme a los antecedentes levantados durante las campañas de terreno realizadas, así como la observación territorial y revisión cartográfica desarrolladas durante la evaluación ambiental del Proyecto, en el área evaluada predominan actividades rurales de carácter familiar y de pequeña escala, asociadas principalmente a uso agrícola, agropecuario y de subsistencia.

En este contexto, se identificaron huertos familiares, frutales menores, cultivos de autoconsumo, superficies de cultivo estacional, pastizales y sectores destinados a uso agropecuario menor y consumo

animal, desarrollados principalmente en predios rurales dispersos de los sectores La Faja, Putagán, Gumera y Santa Marina. Para complementar dicha caracterización, se incorpora la siguiente tabla descriptiva referencial de actividades económicas, productivas y de subsistencia identificadas en el Área de Influencia:

Tabla. Actividades económicas, productivas y subsistencia del A.I

Sector	Tipo de actividad	Cultivo/Uso identificado	Superficie aproximada observada
La Faja	Subsistencia familiar	Huertos familiares y frutales menores	Menor a 0,5 ha
La Faja	Agropecuario menor	Pastizales y consumo animal	0,5 a 2 ha
Putagán	Agrícola familiar	Cultivos estacionales y autoconsumo	0,5 a 1 ha
Putagán	Agropecuario menor	Praderas y uso animal doméstico	1 a 3 ha
Gumera	Subsistencia rural	Huertos, frutales menores y aves de corral	Menor a 0,5 ha
Gumera	Agrícola menor	Cultivo estacional de pequeña escala	0,5 a 1 ha
Santa Marina	Agropecuario familiar	Pastizales y uso pecuario menor	1 a 3 ha
Santa Marina	Subsistencia familiar	Huertos y producción menor de autoconsumo	Menor a 0,5 ha

Fuente: ELB Medio Humano

Las superficies informadas, corresponden a estimaciones obtenidas a partir de observación territorial, antecedentes levantados durante campañas de terreno y revisión cartográfica disponible y tiene por objeto ampliar la caracterización rural y productiva del componente Medio Humano previamente incorporada en el expediente

Además, el titular incorporó diversos Compromisos Ambientales Voluntarios destinados a fortalecer el desarrollo económico y productivo del territorio.

Entre ellos destaca el Plan de Fomento de la Apicultura y Apoyo a la Actividad Agrícola, cuyo objetivo es contribuir al fortalecimiento de las actividades agropecuarias presentes en el área de influencia mediante:

- Asistencia técnica especializada a productores locales.
- Capacitación periódica impartida por profesionales del área agrícola.
- Apoyo al fortalecimiento de la actividad apícola.
- Mejoramiento de infraestructura productiva existente, incluyendo apoyo a invernaderos y otras instalaciones agrícolas.
- Promoción de iniciativas asociativas y fortalecimiento de capacidades productivas locales.
- Coordinación con programas e instrumentos públicos de fomento agropecuario disponibles en las comunas del área de influencia.

Además, en materia específica de olores y su eventual relación con las actividades agrícolas, el titular comprometió las siguientes medidas y programas de seguimiento:

- Seguimiento de emisiones odorantes.
- Evaluación de funcionamiento y eficiencia del sistema de reducción de olores.
- Monitoreo de olores en aire ambiente.

- Seguimiento y gestión de reclamos por olores.
- Control operacional de la Planta de Tratamiento.
- Implementación del Plan de Apoyo a la Actividad Agrícola.
- Fumigación preventiva de viviendas en caso de ser necesaria para evitar la proliferación de vectores, particularmente moscas.

En consecuencia, la evaluación ambiental determinó que existen medidas de control, supervisión y seguimiento destinadas a prevenir posibles afectaciones al entorno agrícola, manteniéndose la conclusión de que el proyecto no generará impactos significativos sobre las actividades productivas del área de influencia.

1437. Observante: Jessica Gutierres Ferrada

Observación:

Con que argumento convence a la comunidad que este proyecto es bueno y favorable, siendo que la experiencia

Evaluación técnica de la observación:

La Dirección Regional del Maule del Servicio de Evaluación Ambiental considera pertinente la observación, en tanto aborda materias ambientales evaluadas durante el procedimiento. A continuación, se entrega la consideración correspondiente

Evaluación de riesgos para la salud de la población

Respecto de la salud de las personas, se indica que en relación al artículo 5° del Reglamento del SEIA, sobre si el proyecto genera o presenta riesgos para la salud de las personas, el proponente incorporó en la Evaluación del Proyecto la identificación, estimación, modelación y evaluación de las emisiones atmosféricas, gases, olores, ruido, residuos sólidos y residuos líquidos generados durante las fases de construcción, operación y cierre, considerando los receptores humanos presentes en el área de influencia, las condiciones de exposición potencial y las medidas de prevención, manejo, control operacional y contingencia comprometidas en el expediente ambiental.

Respecto de emisiones atmosféricas, el Proyecto evaluó material particulado respirable MP10 y MP2,5, así como gases asociados a combustión y operación de maquinaria, equipos y transporte, incluyendo NOx, SO2 y CO. La evaluación consideró las fuentes emisoras asociadas a movimiento de tierras, excavaciones, nivelación, compactación, circulación de vehículos, operación de maquinaria y tránsito por caminos internos y externos. Los resultados fueron analizados mediante modelación atmosférica y evaluación por receptor, considerando condiciones meteorológicas locales y receptores humanos cercanos. A partir de dichos antecedentes, se fundamentó en el estudio de especialidad, que no se identifican condiciones de exposición capaces de generar efectos adversos significativos sobre la salud de las personas.

El proyecto contempla aplicación de supresores de polvo en caminos internos, control de velocidad, mantención de vehículos y maquinaria y lavado de ruedas. El Anexo 1-H de la Adenda Excepcional precisa que se eliminó el uso de RIL tratado para humectación de caminos; su reutilización interna corresponde al lavado de ruedas.

En relación con olores, el Proyecto identificó las fuentes odorantes asociadas a la operación propia del relleno sanitario y desarrolló modelaciones de dispersión odorante, considerando escenarios representativos de funcionamiento, delimitación de isocurvas y receptores humanos presentes en el área de influencia. La evaluación consideró la descarga de residuos, operación del frente activo, manejo de residuos y generación de biogás, junto con medidas de control operacional, tales como cobertura operacional, manejo controlado de residuos, control del frente activo, control de biogás y medidas de contingencia frente a eventos operacionales específicos. Conforme a los resultados obtenidos, no se prevé una exposición de magnitud, frecuencia o duración que configure efectos adversos significativos sobre la salud de las personas.

Respecto del ruido, el expediente incorpora una línea de base de 28 receptores, modelaciones de las fuentes del recinto en seis puntos y evaluación del tránsito exterior, junto con un estudio específico de cuatro receptores asociados a GHPPI. El capítulo 7 de la Adenda Excepcional reconoce el aumento de

niveles de ruido en construcción, operación y cierre y lo califica como poco significativo. Por ello, la consideración de esta materia se refiere a los escenarios y receptores efectivamente evaluados.

En cuanto a residuos sólidos y líquidos, el Proyecto contempla sistemas de manejo, segregación, almacenamiento temporal, conducción, tratamiento y disposición, según corresponda a las categorías evaluadas en el expediente ambiental. Respecto de residuos líquidos y lixiviados, el diseño considera impermeabilización basal, captación, conducción, almacenamiento, tratamiento, monitoreo, control operacional y contingencias destinadas a evitar contacto o exposición directa de la población y prevenir afectaciones al entorno.

En consecuencia, la preocupación por la salud fue considerada mediante la identificación de fuentes de emisión, receptores, modelaciones, diseño sanitario y sistemas de manejo y seguimiento del proyecto. La SEREMI de Salud de la Región del Maule, mediante Ordinario N° 879, de 16 de octubre de 2026, se pronunció conforme sobre la Adenda Excepcional. Los antecedentes y controles descritos constituyen el fundamento de la respuesta, en los términos del artículo 5 del Reglamento del SEIA.

Evaluación de efectos sobre los recursos naturales renovables

Respecto de la eventual generación de efectos adversos significativos sobre los recursos naturales renovables, en los términos del artículo 11 letra b) de la Ley N°19.300 y del artículo 6 del D.S. N°40/2012 del Ministerio del Medio Ambiente, el Proyecto evaluó los potenciales impactos sobre los componentes flora, vegetación, fauna terrestre, suelo, recursos hídricos, aire y ecosistemas asociados, considerando las fases de construcción, operación y cierre.

Con relación al área de influencia y los ecosistemas terrestres y en respuesta a las observaciones formuladas sobre la delimitación del área de influencia, el titular complementó su fundamentación incorporando el análisis de los principales mecanismos de impacto sobre los ecosistemas, incluyendo la pérdida y alteración de hábitat, la fragmentación y conectividad biológica, el funcionamiento ecosistémico, la perturbación y desplazamiento de fauna, los efectos por ruido, iluminación y tránsito de maquinaria, la afectación potencial de especies de baja movilidad, y los servicios ecosistémicos y uso recreativo del territorio.

La delimitación del área de influencia se definió considerando las obras y acciones del Proyecto, las unidades vegetacionales presentes, los hábitats identificados para fauna terrestre y la distribución espacial de las especies registradas durante las campañas de terreno realizadas en primavera, verano, otoño e invierno.

Por lo que el titular muestra que la intervención directa se concentra en superficies acotadas del predio, mientras que el entorno mantiene extensas áreas con continuidad de hábitat y cobertura vegetal que permiten el desplazamiento y utilización del territorio por parte de la fauna presente.

Pasando al detalle de Flora y vegetación, respecto de la vegetación, se determinó que las formaciones presentes corresponden principalmente a comunidades esclerófilas con distintos grados de intervención humana producto de actividades agropecuarias, extracción de leña y pastoreo.

La corta y reposición de vegetación se describen en los antecedentes del PAS 148 (Anexo 4-H de la Adenda Excepcional). La reforestación sectorial se distingue de las medidas de mitigación, reparación y compensación de impactos significativos establecidas en el capítulo 8 de la Adenda Excepcional.

Por lo que el titular señala que la composición y estructura general de la vegetación presente en el área de influencia no experimentará una alteración significativa que comprometa su permanencia a largo plazo.

En fauna, el capítulo 7 de la Adenda Excepcional identifica la pérdida de hábitat COFT-1 durante construcción y OFT-1 durante operación, ambas calificadas como significativas. El capítulo 8 de la Adenda Excepcional presenta las medidas de mitigación MMF-1, rehabilitación de 0,85 ha, y MMF-2, construcción de refugios para fauna nativa.

Durante las campañas de caracterización fueron registrados mamíferos, aves, reptiles y anfibios, incluyendo especies endémicas y especies clasificadas como "Casi Amenazadas". No obstante, no se registraron especies clasificadas en categorías "En Peligro Crítico", "En Peligro" o "Vulnerable" dentro del área de intervención directa.

Considerando las exigencias formuladas durante la evaluación ambiental, el titular complementó las medidas de protección y seguimiento mediante un Programa de Protección y Monitoreo de Fauna que incorpora compromisos verificables, indicadores de seguimiento, metodologías de monitoreo, frecuencia de ejecución y medidas correctivas.

Entre las medidas comprometidas destacan:

- Monitoreo mediante transectos, búsqueda activa, estaciones de observación y cámaras trampa.
- Registro georreferenciado de ejemplares, refugios, madrigueras, huellas y otros indicios.
- Control de velocidad de vehículos al interior del proyecto.
- Capacitación ambiental obligatoria para trabajadores.
- Prohibición de caza, captura, alimentación o perturbación de fauna silvestre.
- Control de iluminación nocturna en sectores sensibles.
- Protección de especies de baja movilidad mediante medidas de rescate y relocalización cuando corresponda.

Asimismo, se establecieron criterios de activación de medidas correctivas frente a eventos tales como atropellos, afectación directa de ejemplares, alteración de refugios o incumplimiento de medidas operacionales.

Respecto del recurso suelo, se mostró que predominan unidades de capacidad de uso IV y VII, correspondientes a terrenos con limitaciones para el desarrollo de actividades agrícolas intensivas.

Los análisis efectuados muestran bajos niveles de erosión potencial y descartan procesos erosivos significativos asociados a la ejecución del Proyecto.

Las interacciones hídricas consideradas comprenden el atravieso de la Quebrada Sin Nombre 1 por el camino, la intervención de la Quebrada Sin Nombre 2 por el dique y las descargas de aguas lluvias y RIL tratado al canal Derrame Cruchaga. Estas obras están descritas separadamente en los anexos 4-I-1 a 4-I-4 de la Adenda Excepcional.

Respecto de emisiones atmosféricas, olores y perturbaciones operacionales, la evaluación consideró los efectos del ruido, tránsito de maquinaria, iluminación nocturna y otras actividades propias de la construcción y operación.

Los antecedentes de modelación concluyen que los efectos se mantienen acotados al entorno próximo del proyecto y que no se producirían alteraciones relevantes respecto de las condiciones de línea de base consideradas en la evaluación.

Adicionalmente, se incorporan medidas operacionales destinadas a reducir potenciales perturbaciones sobre la fauna y los ecosistemas circundantes, incluyendo gestión de residuos, control de iluminación y restricciones operacionales en sectores sensibles.

De acuerdo con los antecedentes técnicos presentados, el Proyecto incorpora medidas de prevención, mitigación, seguimiento y control para los componentes flora, vegetación, fauna, suelo, recursos hídricos y aire.

La evaluación reconoce la existencia de una pérdida de hábitat asociada a las superficies de intervención del Proyecto, incluyendo las áreas destinadas a infraestructura y la Zona de Acopio de Material de Excavación. Asimismo, se identifican efectos de perturbación, modificación y pérdida de hábitat para fauna terrestre que fueron considerados en la evaluación ambiental.

La existencia de efectos adversos significativos sobre el componente fauna constituye una de las circunstancias que fundamentan el ingreso del Proyecto mediante un Estudio de Impacto Ambiental (EIA), en conformidad con el artículo 11 letra b) de la Ley N°19.300 y el artículo 6 del D.S. N°40/2012.

El titular presenta que, mediante la implementación de las medidas de protección, rescate, relocalización, monitoreo y seguimiento comprometidas, los efectos identificados sobre los recursos naturales renovables pueden ser adecuadamente gestionados durante las fases de construcción, operación y cierre del Proyecto.

Funcionamiento y alcance de la Planta de Valorización de Material Reciclable

Los impactos generados por esta parte del proyecto corresponden al ruido, tránsito de vehículos, generación de rechazos y riesgo de incendios, aspectos considerados en la evaluación general.

La planta corresponde a una instalación de pretratamiento de residuos reciclables que recibirá materiales provenientes de programas de reciclaje de las comunas de Linares, Villa Alegre y Colbún. Su función principal es recibir, clasificar, compactar y despachar materiales reciclables hacia empresas recicladoras, además de operar como Centro de Educación Ambiental (Anexo 1-E, Planta de Valorización, Adenda Excepcional).

Considera una superficie total de 864 m², un galpón de procesos de 812 m², dependencias administrativas y servicios con 90 m² distribuidos en dos pisos, con un área de contenedores de 252 m², un área de enfardado de 42 m², un sector de acopio de fardos de 90 m² y una superficie de tránsito interno de 428 m².

Los materiales que recibirá serán plásticos PET, HDPE, PVC, LDPE, PP, PS y otros tipos de plásticos, papeles y cartones, y envases tipo Tetra Pak.

No se recibirán residuos contaminados o con materia orgánica, materiales no clasificados, residuos domiciliarios mezclados, y residuos voluminosos como muebles y electrodomésticos.

Los volúmenes considerados a procesar se expresan en toneladas, se espera obtener 479 ton/año de residuos reciclados, plásticos 277 ton/año, papeles y cartones 192 ton/año, y Tetra Pak 10 ton/año. Proyecta que a año 11 el valor de residuos reciclados llegue a las 859 ton/año.

El proceso contempla:

9. Recepción y pesaje de materiales.
10. Inspección y rechazo de material no apto.

11. Clasificación por tipo.
12. Traslado a enfardado.
13. Compactación y confección de fardos.
14. Acopio temporal.
15. Despacho a plantas recicladoras.
16. Registro diario de la operación.

Se estima un rechazo inferior al 5% de los materiales recibidos, los cuales serán enviados diariamente al relleno sanitario.

Equipamiento principal

- 12 contenedores de 10 m³.
- 4 contenedores herméticos de 1 m³ para traslado interno.
- 1 contenedor de rechazo.
- 1 grúa horquilla de 2 toneladas.
- 1 prensa enfardadora.

Esta unidad considera una jornada efectiva de trabajo, es decir, un turno diario, el horario inicial sería de lunes a sábado, de 10:00 a 16:30 horas.

Considera como dotación mínima 5 trabajadores; 1 supervisor, 1 operador de grúa, 1 operador de enfardadora y 2 auxiliares.

Se verificarán diariamente la cantidades recibidas y procesadas por tipo de material, y la cantidad de rechazo enviadas al relleno sanitario.

La planta está diseñada principalmente como un centro de transferencia y valorización de materiales reciclables, con una capacidad inicial cercana a 500 toneladas anuales, operando con un solo turno y una dotación reducida. Su propósito es apoyar los programas de reciclaje comunales de Linares, Villa Alegre y Colbún, complementando la gestión de residuos regional y promoviendo la educación ambiental

Comercialización y exportación de productos agropecuarios

Los eventuales efectos del proyecto sobre las actividades económicas y productivas desarrolladas en el territorio, particularmente aquellas vinculadas a la agricultura, ganadería, apicultura y producción agroalimentaria regional, fueron abordadas en la evaluación ambiental del proyecto. Para ello se analizaron los potenciales efectos del proyecto sobre las actividades económicas presentes en el área de influencia, incluyendo la producción agrícola, ganadera y apícola. Los antecedentes técnicos contenidos en el EIA, sus Adendas y la Adenda Excepcional permitieron concluir que el proyecto no generará impactos significativos sobre la producción agropecuaria regional ni sobre la capacidad de comercialización de frutas, hortalizas, vinos, productos pecuarios u otros productos agrícolas provenientes del territorio.

En particular, las evaluaciones de calidad del aire, olores, recursos hídricos, aguas subterráneas, suelo y salud de la población concluyeron que, considerando las medidas de diseño, prevención, control y seguimiento comprometidas por el titular, no se prevén afectaciones ambientales capaces de comprometer la calidad de los productos agrícolas o ganaderos generados en el entorno del proyecto. Del mismo modo, durante la evaluación no se aportaron antecedentes técnicos que acreditaran posibles efectos sobre las cadenas de comercialización o sobre el cumplimiento de los estándares exigidos por los mercados nacionales e internacionales para los productos agropecuarios de la zona.

El titular incorporó diversos Compromisos Ambientales Voluntarios destinados a fortalecer el desarrollo económico y productivo del territorio.

Entre ellos destaca el Plan de Fomento de la Apicultura y Apoyo a la Actividad Agrícola, cuyo objetivo es contribuir al fortalecimiento de las actividades agropecuarias presentes en el área de influencia mediante:

- Asistencia técnica especializada a productores locales.
- Capacitación periódica impartida por profesionales del área agrícola.
- Apoyo al fortalecimiento de la actividad apícola.
- Mejoramiento de infraestructura productiva existente, incluyendo apoyo a invernaderos y otras instalaciones agrícolas.
- Promoción de iniciativas asociativas y fortalecimiento de capacidades productivas locales.
- Coordinación con programas e instrumentos públicos de fomento agropecuario disponibles en las comunas del área de influencia.

Complementariamente, el titular comprometió la implementación y mantención permanente de una plantación de lavanda, la que contribuirá tanto al fortalecimiento de la actividad apícola mediante el aporte de recursos florales para polinizadores, como a la integración paisajística del proyecto y al apoyo de las medidas de control de vectores consideradas para su operación.

Asimismo, se incorporó el CAV de apoyar soluciones de abastecimiento de agua potable para sectores rurales, incluyendo familias del sector Rosas Olea, contribuyendo al mejoramiento de las condiciones de acceso al agua para consumo humano.

Adicionalmente, la Adenda Excepcional incorporó programas de seguimiento ambiental que consideran monitoreos de aguas superficiales, aguas subterráneas, olores y otros componentes relevantes, cuyos resultados serán puestos a disposición de las autoridades competentes y de las comunidades interesadas. Estos mecanismos permitirán verificar permanentemente que la operación del proyecto no genere efectos ambientales que puedan afectar el desarrollo de las actividades productivas locales.

En materia específica de olores y su eventual relación con las actividades agrícolas, el titular comprometió las siguientes medidas y programas de seguimiento:

- Seguimiento de emisiones odorantes.
- Evaluación de funcionamiento y eficiencia del sistema de reducción de olores.
- Monitoreo de olores en aire ambiente.
- Seguimiento y gestión de reclamos por olores.
- Control operacional de la Planta de Tratamiento.
- Implementación del Plan de Apoyo a la Actividad Agrícola.
- Fumigación preventiva de viviendas en caso de ser necesaria para evitar la proliferación de vectores, particularmente moscas.

En consecuencia, la evaluación ambiental concluyó que el proyecto no generará impactos significativos sobre la producción agrícola, ganadera, apícola o vitivinícola de la zona, ni sobre la comercialización de dichos productos. No obstante, el titular incorporó una serie de compromisos ambientales voluntarios orientados a fortalecer las actividades productivas locales, mejorar las condiciones de desarrollo rural, apoyar el acceso al agua, fomentar la apicultura y agricultura local, y mantener un seguimiento ambiental permanente que permita resguardar la calidad ambiental del territorio y el desarrollo sustentable de las comunidades del área de influencia. Los compromisos descritos corresponden a control, seguimiento y

apoyo productivo. En los antecedentes reseñados en esta respuesta no se identifica un compromiso de indemnización automática por cada cosecha, pago vitalicio o pensión a los habitantes.

1438. Observante: Sergio Valdez Jimenez

Observación:

Nosotros somos agricultores de arroz, nuestro sector sigue hacia abajo después del sector del relleno sanitario,

Evaluación técnica de la observación:

La Dirección Regional del Maule del Servicio de Evaluación Ambiental considera pertinente la observación, en tanto aborda materias ambientales evaluadas durante el procedimiento. A continuación, se entrega la consideración correspondiente

Evaluación de efectos sobre los recursos naturales renovables

Respecto de la eventual generación de efectos adversos significativos sobre los recursos naturales renovables, en los términos del artículo 11 letra b) de la Ley N°19.300 y del artículo 6 del D.S. N°40/2012 del Ministerio del Medio Ambiente, el Proyecto evaluó los potenciales impactos sobre los componentes flora, vegetación, fauna terrestre, suelo, recursos hídricos, aire y ecosistemas asociados, considerando las fases de construcción, operación y cierre.

Con relación al área de influencia y los ecosistemas terrestres y en respuesta a las observaciones formuladas sobre la delimitación del área de influencia, el titular complementó su fundamentación incorporando el análisis de los principales mecanismos de impacto sobre los ecosistemas, incluyendo la pérdida y alteración de hábitat, la fragmentación y conectividad biológica, el funcionamiento ecosistémico, la perturbación y desplazamiento de fauna, los efectos por ruido, iluminación y tránsito de maquinaria, la afectación potencial de especies de baja movilidad, y los servicios ecosistémicos y uso recreativo del territorio.

La delimitación del área de influencia se definió considerando las obras y acciones del Proyecto, las unidades vegetacionales presentes, los hábitats identificados para fauna terrestre y la distribución espacial de las especies registradas durante las campañas de terreno realizadas en primavera, verano, otoño e invierno.

Por lo que el titular muestra que la intervención directa se concentra en superficies acotadas del predio, mientras que el entorno mantiene extensas áreas con continuidad de hábitat y cobertura vegetal que permiten el desplazamiento y utilización del territorio por parte de la fauna presente.

Pasando al detalle de Flora y vegetación, respecto de la vegetación, se determinó que las formaciones presentes corresponden principalmente a comunidades esclerófilas con distintos grados de intervención humana producto de actividades agropecuarias, extracción de leña y pastoreo.

La corta y reposición de vegetación se describen en los antecedentes del PAS 148 (Anexo 4-H de la Adenda Excepcional). La reforestación sectorial se distingue de las medidas de mitigación, reparación y compensación de impactos significativos establecidas en el capítulo 8 de la Adenda Excepcional.

Por lo que el titular señala que la composición y estructura general de la vegetación presente en el área de influencia no experimentará una alteración significativa que comprometa su permanencia a largo plazo.

En fauna, el capítulo 7 de la Adenda Excepcional identifica la pérdida de hábitat COFT-1 durante construcción y OFT-1 durante operación, ambas calificadas como significativas. El capítulo 8 de la

Adenda Excepcional presenta las medidas de mitigación MMF-1, rehabilitación de 0,85 ha, y MMF-2, construcción de refugios para fauna nativa.

Durante las campañas de caracterización fueron registrados mamíferos, aves, reptiles y anfibios, incluyendo especies endémicas y especies clasificadas como "Casi Amenazadas". No obstante, no se registraron especies clasificadas en categorías "En Peligro Crítico", "En Peligro" o "Vulnerable" dentro del área de intervención directa.

Considerando las exigencias formuladas durante la evaluación ambiental, el titular complementó las medidas de protección y seguimiento mediante un Programa de Protección y Monitoreo de Fauna que incorpora compromisos verificables, indicadores de seguimiento, metodologías de monitoreo, frecuencia de ejecución y medidas correctivas.

Entre las medidas comprometidas destacan:

- Monitoreo mediante transectos, búsqueda activa, estaciones de observación y cámaras trampa.
- Registro georreferenciado de ejemplares, refugios, madrigueras, huellas y otros indicios.
- Control de velocidad de vehículos al interior del proyecto.
- Capacitación ambiental obligatoria para trabajadores.
- Prohibición de caza, captura, alimentación o perturbación de fauna silvestre.
- Control de iluminación nocturna en sectores sensibles.
- Protección de especies de baja movilidad mediante medidas de rescate y relocalización cuando corresponda.

Asimismo, se establecieron criterios de activación de medidas correctivas frente a eventos tales como atropellos, afectación directa de ejemplares, alteración de refugios o incumplimiento de medidas operacionales.

Respecto del recurso suelo, se mostró que predominan unidades de capacidad de uso IV y VII, correspondientes a terrenos con limitaciones para el desarrollo de actividades agrícolas intensivas.

Los análisis efectuados muestran bajos niveles de erosión potencial y descartan procesos erosivos significativos asociados a la ejecución del Proyecto.

Las interacciones hídricas consideradas comprenden el atravieso de la Quebrada Sin Nombre 1 por el camino, la intervención de la Quebrada Sin Nombre 2 por el dique y las descargas de aguas lluvias y RIL tratado al canal Derrame Cruchaga. Estas obras están descritas separadamente en los anexos 4-I-1 a 4-I-4 de la Adenda Excepcional.

Respecto de emisiones atmosféricas, olores y perturbaciones operacionales, la evaluación consideró los efectos del ruido, tránsito de maquinaria, iluminación nocturna y otras actividades propias de la construcción y operación.

Los antecedentes de modelación concluyen que los efectos se mantienen acotados al entorno próximo del proyecto y que no se producirían alteraciones relevantes respecto de las condiciones de línea de base consideradas en la evaluación.

Adicionalmente, se incorporan medidas operacionales destinadas a reducir potenciales perturbaciones sobre la fauna y los ecosistemas circundantes, incluyendo gestión de residuos, control de iluminación y restricciones operacionales en sectores sensibles.

De acuerdo con los antecedentes técnicos presentados, el Proyecto incorpora medidas de prevención, mitigación, seguimiento y control para los componentes flora, vegetación, fauna, suelo, recursos hídricos y aire.

La evaluación reconoce la existencia de una pérdida de hábitat asociada a las superficies de intervención del Proyecto, incluyendo las áreas destinadas a infraestructura y la Zona de Acopio de Material de Excavación. Asimismo, se identifican efectos de perturbación, modificación y pérdida de hábitat para fauna terrestre que fueron considerados en la evaluación ambiental.

La existencia de efectos adversos significativos sobre el componente fauna constituye una de las circunstancias que fundamentan el ingreso del Proyecto mediante un Estudio de Impacto Ambiental (EIA), en conformidad con el artículo 11 letra b) de la Ley N°19.300 y el artículo 6 del D.S. N°40/2012.

El titular presenta que, mediante la implementación de las medidas de protección, rescate, relocalización, monitoreo y seguimiento comprometidas, los efectos identificados sobre los recursos naturales renovables pueden ser adecuadamente gestionados durante las fases de construcción, operación y cierre del Proyecto.

Evaluación de efectos sobre la producción agrícola, comercialización y exportación de productos agropecuarios

Los eventuales efectos del proyecto sobre las actividades económicas y productivas desarrolladas en el territorio, particularmente aquellas vinculadas a la agricultura, ganadería, apicultura y producción agroalimentaria regional, fueron abordadas en la evaluación ambiental del proyecto. Para ello se analizaron los potenciales efectos del proyecto sobre las actividades económicas presentes en el área de influencia, incluyendo la producción agrícola, ganadera y apícola. Los antecedentes técnicos contenidos en el EIA, sus Adendas y la Adenda Excepcional permitieron concluir que el proyecto no generará impactos significativos sobre la producción agropecuaria regional ni sobre la capacidad de comercialización de frutas, hortalizas, vinos, productos pecuarios u otros productos agrícolas provenientes del territorio.

En particular, las evaluaciones de calidad del aire, olores, recursos hídricos, aguas subterráneas, suelo y salud de la población concluyeron que, considerando las medidas de diseño, prevención, control y seguimiento comprometidas por el titular, no se prevén afectaciones ambientales capaces de comprometer la calidad de los productos agrícolas o ganaderos generados en el entorno del proyecto. Del mismo modo, durante la evaluación no se aportaron antecedentes técnicos que acreditaran posibles efectos sobre las cadenas de comercialización o sobre el cumplimiento de los estándares exigidos por los mercados nacionales e internacionales para los productos agropecuarios de la zona.

El titular incorporó diversos Compromisos Ambientales Voluntarios destinados a fortalecer el desarrollo económico y productivo del territorio.

Entre ellos destaca el Plan de Fomento de la Apicultura y Apoyo a la Actividad Agrícola, cuyo objetivo es contribuir al fortalecimiento de las actividades agropecuarias presentes en el área de influencia mediante:

- Asistencia técnica especializada a productores locales.
- Capacitación periódica impartida por profesionales del área agrícola.
- Apoyo al fortalecimiento de la actividad apícola.
- Mejoramiento de infraestructura productiva existente, incluyendo apoyo a invernaderos y otras instalaciones agrícolas.

- Promoción de iniciativas asociativas y fortalecimiento de capacidades productivas locales.
- Coordinación con programas e instrumentos públicos de fomento agropecuario disponibles en las comunas del área de influencia.

Complementariamente, el titular comprometió la implementación y mantención permanente de una plantación de lavanda, la que contribuirá tanto al fortalecimiento de la actividad apícola mediante el aporte de recursos florales para polinizadores, como a la integración paisajística del proyecto y al apoyo de las medidas de control de vectores consideradas para su operación.

Asimismo, se incorporó el CAV de apoyar soluciones de abastecimiento de agua potable para sectores rurales, incluyendo familias del sector Rosas Olea, contribuyendo al mejoramiento de las condiciones de acceso al agua para consumo humano.

Adicionalmente, la Adenda Excepcional incorporó programas de seguimiento ambiental que consideran monitoreos de aguas superficiales, aguas subterráneas, olores y otros componentes relevantes, cuyos resultados serán puestos a disposición de las autoridades competentes y de las comunidades interesadas. Estos mecanismos permitirán verificar permanentemente que la operación del proyecto no genere efectos ambientales que puedan afectar el desarrollo de las actividades productivas locales.

En materia específica de olores y su eventual relación con las actividades agrícolas, el titular comprometió las siguientes medidas y programas de seguimiento:

- Seguimiento de emisiones odorantes.
- Evaluación de funcionamiento y eficiencia del sistema de reducción de olores.
- Monitoreo de olores en aire ambiente.
- Seguimiento y gestión de reclamos por olores.
- Control operacional de la Planta de Tratamiento.
- Implementación del Plan de Apoyo a la Actividad Agrícola.
- Fumigación preventiva de viviendas en caso de ser necesaria para evitar la proliferación de vectores, particularmente moscas.

En consecuencia, la evaluación ambiental concluyó que el proyecto no generará impactos significativos sobre la producción agrícola, ganadera, apícola o vitivinícola de la zona, ni sobre la comercialización de dichos productos. No obstante, el titular incorporó una serie de compromisos ambientales voluntarios orientados a fortalecer las actividades productivas locales, mejorar las condiciones de desarrollo rural, apoyar el acceso al agua, fomentar la apicultura y agricultura local, y mantener un seguimiento ambiental permanente que permita resguardar la calidad ambiental del territorio y el desarrollo sustentable de las comunidades del área de influencia. Los compromisos descritos corresponden a control, seguimiento y apoyo productivo. En los antecedentes reseñados en esta respuesta no se identifica un compromiso de indemnización automática por cada cosecha, pago vitalicio o pensión a los habitantes.

1439. Observante: Domitila Contreras Gonzalez

Observación:

Nosotros vivimos de los arrozales, nos veríamos demasiado afectados por un relleno sanitario en el sector,

Evaluación técnica de la observación:

La Dirección Regional del Maule del Servicio de Evaluación Ambiental considera pertinente la observación, en tanto aborda materias ambientales evaluadas durante el procedimiento. A continuación, se entrega la consideración correspondiente

Evaluación de efectos sobre los recursos naturales renovables

Respecto de la eventual generación de efectos adversos significativos sobre los recursos naturales renovables, en los términos del artículo 11 letra b) de la Ley N°19.300 y del artículo 6 del D.S. N°40/2012 del Ministerio del Medio Ambiente, el Proyecto evaluó los potenciales impactos sobre los componentes flora, vegetación, fauna terrestre, suelo, recursos hídricos, aire y ecosistemas asociados, considerando las fases de construcción, operación y cierre.

Con relación al área de influencia y los ecosistemas terrestres y en respuesta a las observaciones formuladas sobre la delimitación del área de influencia, el titular complementó su fundamentación incorporando el análisis de los principales mecanismos de impacto sobre los ecosistemas, incluyendo la pérdida y alteración de hábitat, la fragmentación y conectividad biológica, el funcionamiento ecosistémico, la perturbación y desplazamiento de fauna, los efectos por ruido, iluminación y tránsito de maquinaria, la afectación potencial de especies de baja movilidad, y los servicios ecosistémicos y uso recreativo del territorio.

La delimitación del área de influencia se definió considerando las obras y acciones del Proyecto, las unidades vegetacionales presentes, los hábitats identificados para fauna terrestre y la distribución espacial de las especies registradas durante las campañas de terreno realizadas en primavera, verano, otoño e invierno.

Por lo que el titular muestra que la intervención directa se concentra en superficies acotadas del predio, mientras que el entorno mantiene extensas áreas con continuidad de hábitat y cobertura vegetal que permiten el desplazamiento y utilización del territorio por parte de la fauna presente.

Pasando al detalle de Flora y vegetación, respecto de la vegetación, se determinó que las formaciones presentes corresponden principalmente a comunidades esclerófilas con distintos grados de intervención humana producto de actividades agropecuarias, extracción de leña y pastoreo.

La corta y reposición de vegetación se describen en los antecedentes del PAS 148 (Anexo 4-H de la Adenda Excepcional). La reforestación sectorial se distingue de las medidas de mitigación, reparación y compensación de impactos significativos establecidas en el capítulo 8 de la Adenda Excepcional.

Por lo que el titular señala que la composición y estructura general de la vegetación presente en el área de influencia no experimentará una alteración significativa que comprometa su permanencia a largo plazo.

En fauna, el capítulo 7 de la Adenda Excepcional identifica la pérdida de hábitat COFT-1 durante construcción y OFT-1 durante operación, ambas calificadas como significativas. El capítulo 8 de la

Adenda Excepcional presenta las medidas de mitigación MMF-1, rehabilitación de 0,85 ha, y MMF-2, construcción de refugios para fauna nativa.

Durante las campañas de caracterización fueron registrados mamíferos, aves, reptiles y anfibios, incluyendo especies endémicas y especies clasificadas como "Casi Amenazadas". No obstante, no se registraron especies clasificadas en categorías "En Peligro Crítico", "En Peligro" o "Vulnerable" dentro del área de intervención directa.

Considerando las exigencias formuladas durante la evaluación ambiental, el titular complementó las medidas de protección y seguimiento mediante un Programa de Protección y Monitoreo de Fauna que incorpora compromisos verificables, indicadores de seguimiento, metodologías de monitoreo, frecuencia de ejecución y medidas correctivas.

Entre las medidas comprometidas destacan:

- Monitoreo mediante transectos, búsqueda activa, estaciones de observación y cámaras trampa.
- Registro georreferenciado de ejemplares, refugios, madrigueras, huellas y otros indicios.
- Control de velocidad de vehículos al interior del proyecto.
- Capacitación ambiental obligatoria para trabajadores.
- Prohibición de caza, captura, alimentación o perturbación de fauna silvestre.
- Control de iluminación nocturna en sectores sensibles.
- Protección de especies de baja movilidad mediante medidas de rescate y relocalización cuando corresponda.

Asimismo, se establecieron criterios de activación de medidas correctivas frente a eventos tales como atropellos, afectación directa de ejemplares, alteración de refugios o incumplimiento de medidas operacionales.

Respecto del recurso suelo, se mostró que predominan unidades de capacidad de uso IV y VII, correspondientes a terrenos con limitaciones para el desarrollo de actividades agrícolas intensivas.

Los análisis efectuados muestran bajos niveles de erosión potencial y descartan procesos erosivos significativos asociados a la ejecución del Proyecto.

Las interacciones hídricas consideradas comprenden el atravieso de la Quebrada Sin Nombre 1 por el camino, la intervención de la Quebrada Sin Nombre 2 por el dique y las descargas de aguas lluvias y RIL tratado al canal Derrame Cruchaga. Estas obras están descritas separadamente en los anexos 4-I-1 a 4-I-4 de la Adenda Excepcional.

Respecto de emisiones atmosféricas, olores y perturbaciones operacionales, la evaluación consideró los efectos del ruido, tránsito de maquinaria, iluminación nocturna y otras actividades propias de la construcción y operación.

Los antecedentes de modelación concluyen que los efectos se mantienen acotados al entorno próximo del proyecto y que no se producirían alteraciones relevantes respecto de las condiciones de línea de base consideradas en la evaluación.

Adicionalmente, se incorporan medidas operacionales destinadas a reducir potenciales perturbaciones sobre la fauna y los ecosistemas circundantes, incluyendo gestión de residuos, control de iluminación y restricciones operacionales en sectores sensibles.

De acuerdo con los antecedentes técnicos presentados, el Proyecto incorpora medidas de prevención, mitigación, seguimiento y control para los componentes flora, vegetación, fauna, suelo, recursos hídricos y aire.

La evaluación reconoce la existencia de una pérdida de hábitat asociada a las superficies de intervención del Proyecto, incluyendo las áreas destinadas a infraestructura y la Zona de Acopio de Material de Excavación. Asimismo, se identifican efectos de perturbación, modificación y pérdida de hábitat para fauna terrestre que fueron considerados en la evaluación ambiental.

La existencia de efectos adversos significativos sobre el componente fauna constituye una de las circunstancias que fundamentan el ingreso del Proyecto mediante un Estudio de Impacto Ambiental (EIA), en conformidad con el artículo 11 letra b) de la Ley N°19.300 y el artículo 6 del D.S. N°40/2012.

El titular presenta que, mediante la implementación de las medidas de protección, rescate, relocalización, monitoreo y seguimiento comprometidas, los efectos identificados sobre los recursos naturales renovables pueden ser adecuadamente gestionados durante las fases de construcción, operación y cierre del Proyecto.

Evaluación de efectos sobre la producción agrícola, comercialización y exportación de productos agropecuarios

Los eventuales efectos del proyecto sobre las actividades económicas y productivas desarrolladas en el territorio, particularmente aquellas vinculadas a la agricultura, ganadería, apicultura y producción agroalimentaria regional, fueron abordadas en la evaluación ambiental del proyecto. Para ello se analizaron los potenciales efectos del proyecto sobre las actividades económicas presentes en el área de influencia, incluyendo la producción agrícola, ganadera y apícola. Los antecedentes técnicos contenidos en el EIA, sus Adendas y la Adenda Excepcional permitieron concluir que el proyecto no generará impactos significativos sobre la producción agropecuaria regional ni sobre la capacidad de comercialización de frutas, hortalizas, vinos, productos pecuarios u otros productos agrícolas provenientes del territorio.

En particular, las evaluaciones de calidad del aire, olores, recursos hídricos, aguas subterráneas, suelo y salud de la población concluyeron que, considerando las medidas de diseño, prevención, control y seguimiento comprometidas por el titular, no se prevén afectaciones ambientales capaces de comprometer la calidad de los productos agrícolas o ganaderos generados en el entorno del proyecto. Del mismo modo, durante la evaluación no se aportaron antecedentes técnicos que acreditaran posibles efectos sobre las cadenas de comercialización o sobre el cumplimiento de los estándares exigidos por los mercados nacionales e internacionales para los productos agropecuarios de la zona.

El titular incorporó diversos Compromisos Ambientales Voluntarios destinados a fortalecer el desarrollo económico y productivo del territorio.

Entre ellos destaca el Plan de Fomento de la Apicultura y Apoyo a la Actividad Agrícola, cuyo objetivo es contribuir al fortalecimiento de las actividades agropecuarias presentes en el área de influencia mediante:

- Asistencia técnica especializada a productores locales.
- Capacitación periódica impartida por profesionales del área agrícola.
- Apoyo al fortalecimiento de la actividad apícola.
- Mejoramiento de infraestructura productiva existente, incluyendo apoyo a invernaderos y otras instalaciones agrícolas.

- Promoción de iniciativas asociativas y fortalecimiento de capacidades productivas locales.
- Coordinación con programas e instrumentos públicos de fomento agropecuario disponibles en las comunas del área de influencia.

Complementariamente, el titular comprometió la implementación y mantención permanente de una plantación de lavanda, la que contribuirá tanto al fortalecimiento de la actividad apícola mediante el aporte de recursos florales para polinizadores, como a la integración paisajística del proyecto y al apoyo de las medidas de control de vectores consideradas para su operación.

Asimismo, se incorporó el CAV de apoyar soluciones de abastecimiento de agua potable para sectores rurales, incluyendo familias del sector Rosas Olea, contribuyendo al mejoramiento de las condiciones de acceso al agua para consumo humano.

Adicionalmente, la Adenda Excepcional incorporó programas de seguimiento ambiental que consideran monitoreos de aguas superficiales, aguas subterráneas, olores y otros componentes relevantes, cuyos resultados serán puestos a disposición de las autoridades competentes y de las comunidades interesadas. Estos mecanismos permitirán verificar permanentemente que la operación del proyecto no genere efectos ambientales que puedan afectar el desarrollo de las actividades productivas locales.

En materia específica de olores y su eventual relación con las actividades agrícolas, el titular comprometió las siguientes medidas y programas de seguimiento:

- Seguimiento de emisiones odorantes.
- Evaluación de funcionamiento y eficiencia del sistema de reducción de olores.
- Monitoreo de olores en aire ambiente.
- Seguimiento y gestión de reclamos por olores.
- Control operacional de la Planta de Tratamiento.
- Implementación del Plan de Apoyo a la Actividad Agrícola.
- Fumigación preventiva de viviendas en caso de ser necesaria para evitar la proliferación de vectores, particularmente moscas.

En consecuencia, la evaluación ambiental concluyó que el proyecto no generará impactos significativos sobre la producción agrícola, ganadera, apícola o vitivinícola de la zona, ni sobre la comercialización de dichos productos. No obstante, el titular incorporó una serie de compromisos ambientales voluntarios orientados a fortalecer las actividades productivas locales, mejorar las condiciones de desarrollo rural, apoyar el acceso al agua, fomentar la apicultura y agricultura local, y mantener un seguimiento ambiental permanente que permita resguardar la calidad ambiental del territorio y el desarrollo sustentable de las comunidades del área de influencia. Los compromisos descritos corresponden a control, seguimiento y apoyo productivo. En los antecedentes reseñados en esta respuesta no se identifica un compromiso de indemnización automática por cada cosecha, pago vitalicio o pensión a los habitantes.

1440. Observante: Ruben Valdez Jimenez

Observación:

Yo dependo de mis cosechas de arroz, siembro todos los años, soy del dector Rosas Oleas y me vería seriamente

Evaluación técnica de la observación:

La Dirección Regional del Maule del Servicio de Evaluación Ambiental considera pertinente la observación, en tanto aborda materias ambientales evaluadas durante el procedimiento. A continuación, se entrega la consideración correspondiente

Evaluación de efectos sobre los recursos naturales renovables

Respecto de la eventual generación de efectos adversos significativos sobre los recursos naturales renovables, en los términos del artículo 11 letra b) de la Ley N°19.300 y del artículo 6 del D.S. N°40/2012 del Ministerio del Medio Ambiente, el Proyecto evaluó los potenciales impactos sobre los componentes flora, vegetación, fauna terrestre, suelo, recursos hídricos, aire y ecosistemas asociados, considerando las fases de construcción, operación y cierre.

Con relación al área de influencia y los ecosistemas terrestres y en respuesta a las observaciones formuladas sobre la delimitación del área de influencia, el titular complementó su fundamentación incorporando el análisis de los principales mecanismos de impacto sobre los ecosistemas, incluyendo la pérdida y alteración de hábitat, la fragmentación y conectividad biológica, el funcionamiento ecosistémico, la perturbación y desplazamiento de fauna, los efectos por ruido, iluminación y tránsito de maquinaria, la afectación potencial de especies de baja movilidad, y los servicios ecosistémicos y uso recreativo del territorio.

La delimitación del área de influencia se definió considerando las obras y acciones del Proyecto, las unidades vegetacionales presentes, los hábitats identificados para fauna terrestre y la distribución espacial de las especies registradas durante las campañas de terreno realizadas en primavera, verano, otoño e invierno.

Por lo que el titular muestra que la intervención directa se concentra en superficies acotadas del predio, mientras que el entorno mantiene extensas áreas con continuidad de hábitat y cobertura vegetal que permiten el desplazamiento y utilización del territorio por parte de la fauna presente.

Pasando al detalle de Flora y vegetación, respecto de la vegetación, se determinó que las formaciones presentes corresponden principalmente a comunidades esclerófilas con distintos grados de intervención humana producto de actividades agropecuarias, extracción de leña y pastoreo.

La corta y reposición de vegetación se describen en los antecedentes del PAS 148 (Anexo 4-H de la Adenda Excepcional). La reforestación sectorial se distingue de las medidas de mitigación, reparación y compensación de impactos significativos establecidas en el capítulo 8 de la Adenda Excepcional.

Por lo que el titular señala que la composición y estructura general de la vegetación presente en el área de influencia no experimentará una alteración significativa que comprometa su permanencia a largo plazo.

En fauna, el capítulo 7 de la Adenda Excepcional identifica la pérdida de hábitat COFT-1 durante construcción y OFT-1 durante operación, ambas calificadas como significativas. El capítulo 8 de la

Adenda Excepcional presenta las medidas de mitigación MMF-1, rehabilitación de 0,85 ha, y MMF-2, construcción de refugios para fauna nativa.

Durante las campañas de caracterización fueron registrados mamíferos, aves, reptiles y anfibios, incluyendo especies endémicas y especies clasificadas como "Casi Amenazadas". No obstante, no se registraron especies clasificadas en categorías "En Peligro Crítico", "En Peligro" o "Vulnerable" dentro del área de intervención directa.

Considerando las exigencias formuladas durante la evaluación ambiental, el titular complementó las medidas de protección y seguimiento mediante un Programa de Protección y Monitoreo de Fauna que incorpora compromisos verificables, indicadores de seguimiento, metodologías de monitoreo, frecuencia de ejecución y medidas correctivas.

Entre las medidas comprometidas destacan:

- Monitoreo mediante transectos, búsqueda activa, estaciones de observación y cámaras trampa.
- Registro georreferenciado de ejemplares, refugios, madrigueras, huellas y otros indicios.
- Control de velocidad de vehículos al interior del proyecto.
- Capacitación ambiental obligatoria para trabajadores.
- Prohibición de caza, captura, alimentación o perturbación de fauna silvestre.
- Control de iluminación nocturna en sectores sensibles.
- Protección de especies de baja movilidad mediante medidas de rescate y relocalización cuando corresponda.

Asimismo, se establecieron criterios de activación de medidas correctivas frente a eventos tales como atropellos, afectación directa de ejemplares, alteración de refugios o incumplimiento de medidas operacionales.

Respecto del recurso suelo, se mostró que predominan unidades de capacidad de uso IV y VII, correspondientes a terrenos con limitaciones para el desarrollo de actividades agrícolas intensivas.

Los análisis efectuados muestran bajos niveles de erosión potencial y descartan procesos erosivos significativos asociados a la ejecución del Proyecto.

Las interacciones hídricas consideradas comprenden el atravieso de la Quebrada Sin Nombre 1 por el camino, la intervención de la Quebrada Sin Nombre 2 por el dique y las descargas de aguas lluvias y RIL tratado al canal Derrame Cruchaga. Estas obras están descritas separadamente en los anexos 4-I-1 a 4-I-4 de la Adenda Excepcional.

Respecto de emisiones atmosféricas, olores y perturbaciones operacionales, la evaluación consideró los efectos del ruido, tránsito de maquinaria, iluminación nocturna y otras actividades propias de la construcción y operación.

Los antecedentes de modelación concluyen que los efectos se mantienen acotados al entorno próximo del proyecto y que no se producirían alteraciones relevantes respecto de las condiciones de línea de base consideradas en la evaluación.

Adicionalmente, se incorporan medidas operacionales destinadas a reducir potenciales perturbaciones sobre la fauna y los ecosistemas circundantes, incluyendo gestión de residuos, control de iluminación y restricciones operacionales en sectores sensibles.

De acuerdo con los antecedentes técnicos presentados, el Proyecto incorpora medidas de prevención, mitigación, seguimiento y control para los componentes flora, vegetación, fauna, suelo, recursos hídricos y aire.

La evaluación reconoce la existencia de una pérdida de hábitat asociada a las superficies de intervención del Proyecto, incluyendo las áreas destinadas a infraestructura y la Zona de Acopio de Material de Excavación. Asimismo, se identifican efectos de perturbación, modificación y pérdida de hábitat para fauna terrestre que fueron considerados en la evaluación ambiental.

La existencia de efectos adversos significativos sobre el componente fauna constituye una de las circunstancias que fundamentan el ingreso del Proyecto mediante un Estudio de Impacto Ambiental (EIA), en conformidad con el artículo 11 letra b) de la Ley N°19.300 y el artículo 6 del D.S. N°40/2012.

El titular presenta que, mediante la implementación de las medidas de protección, rescate, relocalización, monitoreo y seguimiento comprometidas, los efectos identificados sobre los recursos naturales renovables pueden ser adecuadamente gestionados durante las fases de construcción, operación y cierre del Proyecto.

Evaluación de efectos sobre la producción agrícola, comercialización y exportación de productos agropecuarios

Los eventuales efectos del proyecto sobre las actividades económicas y productivas desarrolladas en el territorio, particularmente aquellas vinculadas a la agricultura, ganadería, apicultura y producción agroalimentaria regional, fueron abordadas en la evaluación ambiental del proyecto. Para ello se analizaron los potenciales efectos del proyecto sobre las actividades económicas presentes en el área de influencia, incluyendo la producción agrícola, ganadera y apícola. Los antecedentes técnicos contenidos en el EIA, sus Adendas y la Adenda Excepcional permitieron concluir que el proyecto no generará impactos significativos sobre la producción agropecuaria regional ni sobre la capacidad de comercialización de frutas, hortalizas, vinos, productos pecuarios u otros productos agrícolas provenientes del territorio.

En particular, las evaluaciones de calidad del aire, olores, recursos hídricos, aguas subterráneas, suelo y salud de la población concluyeron que, considerando las medidas de diseño, prevención, control y seguimiento comprometidas por el titular, no se prevén afectaciones ambientales capaces de comprometer la calidad de los productos agrícolas o ganaderos generados en el entorno del proyecto. Del mismo modo, durante la evaluación no se aportaron antecedentes técnicos que acreditaran posibles efectos sobre las cadenas de comercialización o sobre el cumplimiento de los estándares exigidos por los mercados nacionales e internacionales para los productos agropecuarios de la zona.

El titular incorporó diversos Compromisos Ambientales Voluntarios destinados a fortalecer el desarrollo económico y productivo del territorio.

Entre ellos destaca el Plan de Fomento de la Apicultura y Apoyo a la Actividad Agrícola, cuyo objetivo es contribuir al fortalecimiento de las actividades agropecuarias presentes en el área de influencia mediante:

- Asistencia técnica especializada a productores locales.
- Capacitación periódica impartida por profesionales del área agrícola.
- Apoyo al fortalecimiento de la actividad apícola.
- Mejoramiento de infraestructura productiva existente, incluyendo apoyo a invernaderos y otras instalaciones agrícolas.

- Promoción de iniciativas asociativas y fortalecimiento de capacidades productivas locales.
- Coordinación con programas e instrumentos públicos de fomento agropecuario disponibles en las comunas del área de influencia.

Complementariamente, el titular comprometió la implementación y mantención permanente de una plantación de lavanda, la que contribuirá tanto al fortalecimiento de la actividad apícola mediante el aporte de recursos florales para polinizadores, como a la integración paisajística del proyecto y al apoyo de las medidas de control de vectores consideradas para su operación.

Asimismo, se incorporó el CAV de apoyar soluciones de abastecimiento de agua potable para sectores rurales, incluyendo familias del sector Rosas Olea, contribuyendo al mejoramiento de las condiciones de acceso al agua para consumo humano.

Adicionalmente, la Adenda Excepcional incorporó programas de seguimiento ambiental que consideran monitoreos de aguas superficiales, aguas subterráneas, olores y otros componentes relevantes, cuyos resultados serán puestos a disposición de las autoridades competentes y de las comunidades interesadas. Estos mecanismos permitirán verificar permanentemente que la operación del proyecto no genere efectos ambientales que puedan afectar el desarrollo de las actividades productivas locales.

En materia específica de olores y su eventual relación con las actividades agrícolas, el titular comprometió las siguientes medidas y programas de seguimiento:

- Seguimiento de emisiones odorantes.
- Evaluación de funcionamiento y eficiencia del sistema de reducción de olores.
- Monitoreo de olores en aire ambiente.
- Seguimiento y gestión de reclamos por olores.
- Control operacional de la Planta de Tratamiento.
- Implementación del Plan de Apoyo a la Actividad Agrícola.
- Fumigación preventiva de viviendas en caso de ser necesaria para evitar la proliferación de vectores, particularmente moscas.

En consecuencia, la evaluación ambiental concluyó que el proyecto no generará impactos significativos sobre la producción agrícola, ganadera, apícola o vitivinícola de la zona, ni sobre la comercialización de dichos productos. No obstante, el titular incorporó una serie de compromisos ambientales voluntarios orientados a fortalecer las actividades productivas locales, mejorar las condiciones de desarrollo rural, apoyar el acceso al agua, fomentar la apicultura y agricultura local, y mantener un seguimiento ambiental permanente que permita resguardar la calidad ambiental del territorio y el desarrollo sustentable de las comunidades del área de influencia. Los compromisos descritos corresponden a control, seguimiento y apoyo productivo. En los antecedentes reseñados en esta respuesta no se identifica un compromiso de indemnización automática por cada cosecha, pago vitalicio o pensión a los habitantes.

1441. Observante: Joaquin Ibañez Gitierrez

Observación:

Como harán los de la empresa para no afectar nuestra economía? Viendo que nosotros vivimos del mapo y nuestras cosechas

Evaluación técnica de la observación:

La Dirección Regional del Maule del Servicio de Evaluación Ambiental considera pertinente la observación, en tanto aborda materias ambientales evaluadas durante el procedimiento. A continuación, se entrega la consideración correspondiente

Evaluación de efectos sobre los recursos naturales renovables

Respecto de la eventual generación de efectos adversos significativos sobre los recursos naturales renovables, en los términos del artículo 11 letra b) de la Ley N°19.300 y del artículo 6 del D.S. N°40/2012 del Ministerio del Medio Ambiente, el Proyecto evaluó los potenciales impactos sobre los componentes flora, vegetación, fauna terrestre, suelo, recursos hídricos, aire y ecosistemas asociados, considerando las fases de construcción, operación y cierre.

Con relación al área de influencia y los ecosistemas terrestres y en respuesta a las observaciones formuladas sobre la delimitación del área de influencia, el titular complementó su fundamentación incorporando el análisis de los principales mecanismos de impacto sobre los ecosistemas, incluyendo la pérdida y alteración de hábitat, la fragmentación y conectividad biológica, el funcionamiento ecosistémico, la perturbación y desplazamiento de fauna, los efectos por ruido, iluminación y tránsito de maquinaria, la afectación potencial de especies de baja movilidad, y los servicios ecosistémicos y uso recreativo del territorio.

La delimitación del área de influencia se definió considerando las obras y acciones del Proyecto, las unidades vegetacionales presentes, los hábitats identificados para fauna terrestre y la distribución espacial de las especies registradas durante las campañas de terreno realizadas en primavera, verano, otoño e invierno.

Por lo que el titular muestra que la intervención directa se concentra en superficies acotadas del predio, mientras que el entorno mantiene extensas áreas con continuidad de hábitat y cobertura vegetal que permiten el desplazamiento y utilización del territorio por parte de la fauna presente.

Pasando al detalle de Flora y vegetación, respecto de la vegetación, se determinó que las formaciones presentes corresponden principalmente a comunidades esclerófilas con distintos grados de intervención humana producto de actividades agropecuarias, extracción de leña y pastoreo.

La corta y reposición de vegetación se describen en los antecedentes del PAS 148 (Anexo 4-H de la Adenda Excepcional). La reforestación sectorial se distingue de las medidas de mitigación, reparación y compensación de impactos significativos establecidas en el capítulo 8 de la Adenda Excepcional.

Por lo que el titular señala que la composición y estructura general de la vegetación presente en el área de influencia no experimentará una alteración significativa que comprometa su permanencia a largo plazo.

En fauna, el capítulo 7 de la Adenda Excepcional identifica la pérdida de hábitat COFT-1 durante construcción y OFT-1 durante operación, ambas calificadas como significativas. El capítulo 8 de la

Adenda Excepcional presenta las medidas de mitigación MMF-1, rehabilitación de 0,85 ha, y MMF-2, construcción de refugios para fauna nativa.

Durante las campañas de caracterización fueron registrados mamíferos, aves, reptiles y anfibios, incluyendo especies endémicas y especies clasificadas como "Casi Amenazadas". No obstante, no se registraron especies clasificadas en categorías "En Peligro Crítico", "En Peligro" o "Vulnerable" dentro del área de intervención directa.

Considerando las exigencias formuladas durante la evaluación ambiental, el titular complementó las medidas de protección y seguimiento mediante un Programa de Protección y Monitoreo de Fauna que incorpora compromisos verificables, indicadores de seguimiento, metodologías de monitoreo, frecuencia de ejecución y medidas correctivas.

Entre las medidas comprometidas destacan:

- Monitoreo mediante transectos, búsqueda activa, estaciones de observación y cámaras trampa.
- Registro georreferenciado de ejemplares, refugios, madrigueras, huellas y otros indicios.
- Control de velocidad de vehículos al interior del proyecto.
- Capacitación ambiental obligatoria para trabajadores.
- Prohibición de caza, captura, alimentación o perturbación de fauna silvestre.
- Control de iluminación nocturna en sectores sensibles.
- Protección de especies de baja movilidad mediante medidas de rescate y relocalización cuando corresponda.

Asimismo, se establecieron criterios de activación de medidas correctivas frente a eventos tales como atropellos, afectación directa de ejemplares, alteración de refugios o incumplimiento de medidas operacionales.

Respecto del recurso suelo, se mostró que predominan unidades de capacidad de uso IV y VII, correspondientes a terrenos con limitaciones para el desarrollo de actividades agrícolas intensivas.

Los análisis efectuados muestran bajos niveles de erosión potencial y descartan procesos erosivos significativos asociados a la ejecución del Proyecto.

Las interacciones hídricas consideradas comprenden el atravieso de la Quebrada Sin Nombre 1 por el camino, la intervención de la Quebrada Sin Nombre 2 por el dique y las descargas de aguas lluvias y RIL tratado al canal Derrame Cruchaga. Estas obras están descritas separadamente en los anexos 4-I-1 a 4-I-4 de la Adenda Excepcional.

Respecto de emisiones atmosféricas, olores y perturbaciones operacionales, la evaluación consideró los efectos del ruido, tránsito de maquinaria, iluminación nocturna y otras actividades propias de la construcción y operación.

Los antecedentes de modelación concluyen que los efectos se mantienen acotados al entorno próximo del proyecto y que no se producirían alteraciones relevantes respecto de las condiciones de línea de base consideradas en la evaluación.

Adicionalmente, se incorporan medidas operacionales destinadas a reducir potenciales perturbaciones sobre la fauna y los ecosistemas circundantes, incluyendo gestión de residuos, control de iluminación y restricciones operacionales en sectores sensibles.

De acuerdo con los antecedentes técnicos presentados, el Proyecto incorpora medidas de prevención, mitigación, seguimiento y control para los componentes flora, vegetación, fauna, suelo, recursos hídricos y aire.

La evaluación reconoce la existencia de una pérdida de hábitat asociada a las superficies de intervención del Proyecto, incluyendo las áreas destinadas a infraestructura y la Zona de Acopio de Material de Excavación. Asimismo, se identifican efectos de perturbación, modificación y pérdida de hábitat para fauna terrestre que fueron considerados en la evaluación ambiental.

La existencia de efectos adversos significativos sobre el componente fauna constituye una de las circunstancias que fundamentan el ingreso del Proyecto mediante un Estudio de Impacto Ambiental (EIA), en conformidad con el artículo 11 letra b) de la Ley N°19.300 y el artículo 6 del D.S. N°40/2012.

El titular presenta que, mediante la implementación de las medidas de protección, rescate, relocalización, monitoreo y seguimiento comprometidas, los efectos identificados sobre los recursos naturales renovables pueden ser adecuadamente gestionados durante las fases de construcción, operación y cierre del Proyecto.

Evaluación de efectos sobre la producción agrícola, comercialización y exportación de productos agropecuarios

Los eventuales efectos del proyecto sobre las actividades económicas y productivas desarrolladas en el territorio, particularmente aquellas vinculadas a la agricultura, ganadería, apicultura y producción agroalimentaria regional, fueron abordadas en la evaluación ambiental del proyecto. Para ello se analizaron los potenciales efectos del proyecto sobre las actividades económicas presentes en el área de influencia, incluyendo la producción agrícola, ganadera y apícola. Los antecedentes técnicos contenidos en el EIA, sus Adendas y la Adenda Excepcional permitieron concluir que el proyecto no generará impactos significativos sobre la producción agropecuaria regional ni sobre la capacidad de comercialización de frutas, hortalizas, vinos, productos pecuarios u otros productos agrícolas provenientes del territorio.

En particular, las evaluaciones de calidad del aire, olores, recursos hídricos, aguas subterráneas, suelo y salud de la población concluyeron que, considerando las medidas de diseño, prevención, control y seguimiento comprometidas por el titular, no se prevén afectaciones ambientales capaces de comprometer la calidad de los productos agrícolas o ganaderos generados en el entorno del proyecto. Del mismo modo, durante la evaluación no se aportaron antecedentes técnicos que acreditaran posibles efectos sobre las cadenas de comercialización o sobre el cumplimiento de los estándares exigidos por los mercados nacionales e internacionales para los productos agropecuarios de la zona.

El titular incorporó diversos Compromisos Ambientales Voluntarios destinados a fortalecer el desarrollo económico y productivo del territorio.

Entre ellos destaca el Plan de Fomento de la Apicultura y Apoyo a la Actividad Agrícola, cuyo objetivo es contribuir al fortalecimiento de las actividades agropecuarias presentes en el área de influencia mediante:

- Asistencia técnica especializada a productores locales.
- Capacitación periódica impartida por profesionales del área agrícola.
- Apoyo al fortalecimiento de la actividad apícola.
- Mejoramiento de infraestructura productiva existente, incluyendo apoyo a invernaderos y otras instalaciones agrícolas.

- Promoción de iniciativas asociativas y fortalecimiento de capacidades productivas locales.
- Coordinación con programas e instrumentos públicos de fomento agropecuario disponibles en las comunas del área de influencia.

Complementariamente, el titular comprometió la implementación y mantención permanente de una plantación de lavanda, la que contribuirá tanto al fortalecimiento de la actividad apícola mediante el aporte de recursos florales para polinizadores, como a la integración paisajística del proyecto y al apoyo de las medidas de control de vectores consideradas para su operación.

Asimismo, se incorporó el CAV de apoyar soluciones de abastecimiento de agua potable para sectores rurales, incluyendo familias del sector Rosas Olea, contribuyendo al mejoramiento de las condiciones de acceso al agua para consumo humano.

Adicionalmente, la Adenda Excepcional incorporó programas de seguimiento ambiental que consideran monitoreos de aguas superficiales, aguas subterráneas, olores y otros componentes relevantes, cuyos resultados serán puestos a disposición de las autoridades competentes y de las comunidades interesadas. Estos mecanismos permitirán verificar permanentemente que la operación del proyecto no genere efectos ambientales que puedan afectar el desarrollo de las actividades productivas locales.

En materia específica de olores y su eventual relación con las actividades agrícolas, el titular comprometió las siguientes medidas y programas de seguimiento:

- Seguimiento de emisiones odorantes.
- Evaluación de funcionamiento y eficiencia del sistema de reducción de olores.
- Monitoreo de olores en aire ambiente.
- Seguimiento y gestión de reclamos por olores.
- Control operacional de la Planta de Tratamiento.
- Implementación del Plan de Apoyo a la Actividad Agrícola.
- Fumigación preventiva de viviendas en caso de ser necesaria para evitar la proliferación de vectores, particularmente moscas.

En consecuencia, la evaluación ambiental concluyó que el proyecto no generará impactos significativos sobre la producción agrícola, ganadera, apícola o vitivinícola de la zona, ni sobre la comercialización de dichos productos. No obstante, el titular incorporó una serie de compromisos ambientales voluntarios orientados a fortalecer las actividades productivas locales, mejorar las condiciones de desarrollo rural, apoyar el acceso al agua, fomentar la apicultura y agricultura local, y mantener un seguimiento ambiental permanente que permita resguardar la calidad ambiental del territorio y el desarrollo sustentable de las comunidades del área de influencia. Los compromisos descritos corresponden a control, seguimiento y apoyo productivo. En los antecedentes reseñados en esta respuesta no se identifica un compromiso de indemnización automática por cada cosecha, pago vitalicio o pensión a los habitantes.

1442. Observante: Juan Valdez Jimenez

Observación:

Yo toda la vida he trabajado en el campo sembrando arroz, con un relleno sanitario, en ninguna parte van a

Evaluación técnica de la observación:

La Dirección Regional del Maule del Servicio de Evaluación Ambiental considera pertinente la observación, en tanto aborda materias ambientales evaluadas durante el procedimiento. A continuación, se entrega la consideración correspondiente

Evaluación de efectos sobre los recursos naturales renovables

Respecto de la eventual generación de efectos adversos significativos sobre los recursos naturales renovables, en los términos del artículo 11 letra b) de la Ley N°19.300 y del artículo 6 del D.S. N°40/2012 del Ministerio del Medio Ambiente, el Proyecto evaluó los potenciales impactos sobre los componentes flora, vegetación, fauna terrestre, suelo, recursos hídricos, aire y ecosistemas asociados, considerando las fases de construcción, operación y cierre.

Con relación al área de influencia y los ecosistemas terrestres y en respuesta a las observaciones formuladas sobre la delimitación del área de influencia, el titular complementó su fundamentación incorporando el análisis de los principales mecanismos de impacto sobre los ecosistemas, incluyendo la pérdida y alteración de hábitat, la fragmentación y conectividad biológica, el funcionamiento ecosistémico, la perturbación y desplazamiento de fauna, los efectos por ruido, iluminación y tránsito de maquinaria, la afectación potencial de especies de baja movilidad, y los servicios ecosistémicos y uso recreativo del territorio.

La delimitación del área de influencia se definió considerando las obras y acciones del Proyecto, las unidades vegetacionales presentes, los hábitats identificados para fauna terrestre y la distribución espacial de las especies registradas durante las campañas de terreno realizadas en primavera, verano, otoño e invierno.

Por lo que el titular muestra que la intervención directa se concentra en superficies acotadas del predio, mientras que el entorno mantiene extensas áreas con continuidad de hábitat y cobertura vegetal que permiten el desplazamiento y utilización del territorio por parte de la fauna presente.

Pasando al detalle de Flora y vegetación, respecto de la vegetación, se determinó que las formaciones presentes corresponden principalmente a comunidades esclerófilas con distintos grados de intervención humana producto de actividades agropecuarias, extracción de leña y pastoreo.

La corta y reposición de vegetación se describen en los antecedentes del PAS 148 (Anexo 4-H de la Adenda Excepcional). La reforestación sectorial se distingue de las medidas de mitigación, reparación y compensación de impactos significativos establecidas en el capítulo 8 de la Adenda Excepcional.

Por lo que el titular señala que la composición y estructura general de la vegetación presente en el área de influencia no experimentará una alteración significativa que comprometa su permanencia a largo plazo.

En fauna, el capítulo 7 de la Adenda Excepcional identifica la pérdida de hábitat COFT-1 durante construcción y OFT-1 durante operación, ambas calificadas como significativas. El capítulo 8 de la

Adenda Excepcional presenta las medidas de mitigación MMF-1, rehabilitación de 0,85 ha, y MMF-2, construcción de refugios para fauna nativa.

Durante las campañas de caracterización fueron registrados mamíferos, aves, reptiles y anfibios, incluyendo especies endémicas y especies clasificadas como "Casi Amenazadas". No obstante, no se registraron especies clasificadas en categorías "En Peligro Crítico", "En Peligro" o "Vulnerable" dentro del área de intervención directa.

Considerando las exigencias formuladas durante la evaluación ambiental, el titular complementó las medidas de protección y seguimiento mediante un Programa de Protección y Monitoreo de Fauna que incorpora compromisos verificables, indicadores de seguimiento, metodologías de monitoreo, frecuencia de ejecución y medidas correctivas.

Entre las medidas comprometidas destacan:

- Monitoreo mediante transectos, búsqueda activa, estaciones de observación y cámaras trampa.
- Registro georreferenciado de ejemplares, refugios, madrigueras, huellas y otros indicios.
- Control de velocidad de vehículos al interior del proyecto.
- Capacitación ambiental obligatoria para trabajadores.
- Prohibición de caza, captura, alimentación o perturbación de fauna silvestre.
- Control de iluminación nocturna en sectores sensibles.
- Protección de especies de baja movilidad mediante medidas de rescate y relocalización cuando corresponda.

Asimismo, se establecieron criterios de activación de medidas correctivas frente a eventos tales como atropellos, afectación directa de ejemplares, alteración de refugios o incumplimiento de medidas operacionales.

Respecto del recurso suelo, se mostró que predominan unidades de capacidad de uso IV y VII, correspondientes a terrenos con limitaciones para el desarrollo de actividades agrícolas intensivas.

Los análisis efectuados muestran bajos niveles de erosión potencial y descartan procesos erosivos significativos asociados a la ejecución del Proyecto.

Las interacciones hídricas consideradas comprenden el atravieso de la Quebrada Sin Nombre 1 por el camino, la intervención de la Quebrada Sin Nombre 2 por el dique y las descargas de aguas lluvias y RIL tratado al canal Derrame Cruchaga. Estas obras están descritas separadamente en los anexos 4-I-1 a 4-I-4 de la Adenda Excepcional.

Respecto de emisiones atmosféricas, olores y perturbaciones operacionales, la evaluación consideró los efectos del ruido, tránsito de maquinaria, iluminación nocturna y otras actividades propias de la construcción y operación.

Los antecedentes de modelación concluyen que los efectos se mantienen acotados al entorno próximo del proyecto y que no se producirían alteraciones relevantes respecto de las condiciones de línea de base consideradas en la evaluación.

Adicionalmente, se incorporan medidas operacionales destinadas a reducir potenciales perturbaciones sobre la fauna y los ecosistemas circundantes, incluyendo gestión de residuos, control de iluminación y restricciones operacionales en sectores sensibles.

De acuerdo con los antecedentes técnicos presentados, el Proyecto incorpora medidas de prevención, mitigación, seguimiento y control para los componentes flora, vegetación, fauna, suelo, recursos hídricos y aire.

La evaluación reconoce la existencia de una pérdida de hábitat asociada a las superficies de intervención del Proyecto, incluyendo las áreas destinadas a infraestructura y la Zona de Acopio de Material de Excavación. Asimismo, se identifican efectos de perturbación, modificación y pérdida de hábitat para fauna terrestre que fueron considerados en la evaluación ambiental.

La existencia de efectos adversos significativos sobre el componente fauna constituye una de las circunstancias que fundamentan el ingreso del Proyecto mediante un Estudio de Impacto Ambiental (EIA), en conformidad con el artículo 11 letra b) de la Ley N°19.300 y el artículo 6 del D.S. N°40/2012.

El titular presenta que, mediante la implementación de las medidas de protección, rescate, relocalización, monitoreo y seguimiento comprometidas, los efectos identificados sobre los recursos naturales renovables pueden ser adecuadamente gestionados durante las fases de construcción, operación y cierre del Proyecto.

Evaluación de efectos sobre la producción agrícola, comercialización y exportación de productos agropecuarios

Los eventuales efectos del proyecto sobre las actividades económicas y productivas desarrolladas en el territorio, particularmente aquellas vinculadas a la agricultura, ganadería, apicultura y producción agroalimentaria regional, fueron abordadas en la evaluación ambiental del proyecto. Para ello se analizaron los potenciales efectos del proyecto sobre las actividades económicas presentes en el área de influencia, incluyendo la producción agrícola, ganadera y apícola. Los antecedentes técnicos contenidos en el EIA, sus Adendas y la Adenda Excepcional permitieron concluir que el proyecto no generará impactos significativos sobre la producción agropecuaria regional ni sobre la capacidad de comercialización de frutas, hortalizas, vinos, productos pecuarios u otros productos agrícolas provenientes del territorio.

En particular, las evaluaciones de calidad del aire, olores, recursos hídricos, aguas subterráneas, suelo y salud de la población concluyeron que, considerando las medidas de diseño, prevención, control y seguimiento comprometidas por el titular, no se prevén afectaciones ambientales capaces de comprometer la calidad de los productos agrícolas o ganaderos generados en el entorno del proyecto. Del mismo modo, durante la evaluación no se aportaron antecedentes técnicos que acreditaran posibles efectos sobre las cadenas de comercialización o sobre el cumplimiento de los estándares exigidos por los mercados nacionales e internacionales para los productos agropecuarios de la zona.

El titular incorporó diversos Compromisos Ambientales Voluntarios destinados a fortalecer el desarrollo económico y productivo del territorio.

Entre ellos destaca el Plan de Fomento de la Apicultura y Apoyo a la Actividad Agrícola, cuyo objetivo es contribuir al fortalecimiento de las actividades agropecuarias presentes en el área de influencia mediante:

- Asistencia técnica especializada a productores locales.
- Capacitación periódica impartida por profesionales del área agrícola.
- Apoyo al fortalecimiento de la actividad apícola.
- Mejoramiento de infraestructura productiva existente, incluyendo apoyo a invernaderos y otras instalaciones agrícolas.

- Promoción de iniciativas asociativas y fortalecimiento de capacidades productivas locales.
- Coordinación con programas e instrumentos públicos de fomento agropecuario disponibles en las comunas del área de influencia.

Complementariamente, el titular comprometió la implementación y mantención permanente de una plantación de lavanda, la que contribuirá tanto al fortalecimiento de la actividad apícola mediante el aporte de recursos florales para polinizadores, como a la integración paisajística del proyecto y al apoyo de las medidas de control de vectores consideradas para su operación.

Asimismo, se incorporó el CAV de apoyar soluciones de abastecimiento de agua potable para sectores rurales, incluyendo familias del sector Rosas Olea, contribuyendo al mejoramiento de las condiciones de acceso al agua para consumo humano.

Adicionalmente, la Adenda Excepcional incorporó programas de seguimiento ambiental que consideran monitoreos de aguas superficiales, aguas subterráneas, olores y otros componentes relevantes, cuyos resultados serán puestos a disposición de las autoridades competentes y de las comunidades interesadas. Estos mecanismos permitirán verificar permanentemente que la operación del proyecto no genere efectos ambientales que puedan afectar el desarrollo de las actividades productivas locales.

En materia específica de olores y su eventual relación con las actividades agrícolas, el titular comprometió las siguientes medidas y programas de seguimiento:

- Seguimiento de emisiones odorantes.
- Evaluación de funcionamiento y eficiencia del sistema de reducción de olores.
- Monitoreo de olores en aire ambiente.
- Seguimiento y gestión de reclamos por olores.
- Control operacional de la Planta de Tratamiento.
- Implementación del Plan de Apoyo a la Actividad Agrícola.
- Fumigación preventiva de viviendas en caso de ser necesaria para evitar la proliferación de vectores, particularmente moscas.

En consecuencia, la evaluación ambiental concluyó que el proyecto no generará impactos significativos sobre la producción agrícola, ganadera, apícola o vitivinícola de la zona, ni sobre la comercialización de dichos productos. No obstante, el titular incorporó una serie de compromisos ambientales voluntarios orientados a fortalecer las actividades productivas locales, mejorar las condiciones de desarrollo rural, apoyar el acceso al agua, fomentar la apicultura y agricultura local, y mantener un seguimiento ambiental permanente que permita resguardar la calidad ambiental del territorio y el desarrollo sustentable de las comunidades del área de influencia. Los compromisos descritos corresponden a control, seguimiento y apoyo productivo. En los antecedentes reseñados en esta respuesta no se identifica un compromiso de indemnización automática por cada cosecha, pago vitalicio o pensión a los habitantes.

1443. Observante: Jorge Retamal Gavilan

Observación:

Que solución va a dar la empresa a la contaminación del aire, que pasara con la gente adulta mayor, los niños

Evaluación técnica de la observación:

La Dirección Regional del Maule del Servicio de Evaluación Ambiental considera pertinente la observación, en tanto aborda materias ambientales evaluadas durante el procedimiento. A continuación, se entrega la consideración correspondiente

Evaluación de riesgos para la salud de la población

Respecto de la salud de las personas, se indica que en relación al artículo 5° del Reglamento del SEIA, sobre si el proyecto genera o presenta riesgos para la salud de las personas, el proponente incorporó en la Evaluación del Proyecto la identificación, estimación, modelación y evaluación de las emisiones atmosféricas, gases, olores, ruido, residuos sólidos y residuos líquidos generados durante las fases de construcción, operación y cierre, considerando los receptores humanos presentes en el área de influencia, las condiciones de exposición potencial y las medidas de prevención, manejo, control operacional y contingencia comprometidas en el expediente ambiental.

Respecto de emisiones atmosféricas, el Proyecto evaluó material particulado respirable MP10 y MP2,5, así como gases asociados a combustión y operación de maquinaria, equipos y transporte, incluyendo NOx, SO2 y CO. La evaluación consideró las fuentes emisoras asociadas a movimiento de tierras, excavaciones, nivelación, compactación, circulación de vehículos, operación de maquinaria y tránsito por caminos internos y externos. Los resultados fueron analizados mediante modelación atmosférica y evaluación por receptor, considerando condiciones meteorológicas locales y receptores humanos cercanos. A partir de dichos antecedentes, se fundamentó en el estudio de especialidad, que no se identifican condiciones de exposición capaces de generar efectos adversos significativos sobre la salud de las personas.

El proyecto contempla aplicación de supresores de polvo en caminos internos, control de velocidad, mantención de vehículos y maquinaria y lavado de ruedas. El Anexo 1-H de la Adenda Excepcional precisa que se eliminó el uso de RIL tratado para humectación de caminos; su reutilización interna corresponde al lavado de ruedas.

En relación con olores, el Proyecto identificó las fuentes odorantes asociadas a la operación propia del relleno sanitario y desarrolló modelaciones de dispersión odorante, considerando escenarios representativos de funcionamiento, delimitación de isocurvas y receptores humanos presentes en el área de influencia. La evaluación consideró la descarga de residuos, operación del frente activo, manejo de residuos y generación de biogás, junto con medidas de control operacional, tales como cobertura operacional, manejo controlado de residuos, control del frente activo, control de biogás y medidas de contingencia frente a eventos operacionales específicos. Conforme a los resultados obtenidos, no se prevé una exposición de magnitud, frecuencia o duración que configure efectos adversos significativos sobre la salud de las personas.

Respecto del ruido, el expediente incorpora una línea de base de 28 receptores, modelaciones de las fuentes del recinto en seis puntos y evaluación del tránsito exterior, junto con un estudio específico de cuatro receptores asociados a GHPPI. El capítulo 7 de la Adenda Excepcional reconoce el aumento de

niveles de ruido en construcción, operación y cierre y lo califica como poco significativo. Por ello, la consideración de esta materia se refiere a los escenarios y receptores efectivamente evaluados.

En cuanto a residuos sólidos y líquidos, el Proyecto contempla sistemas de manejo, segregación, almacenamiento temporal, conducción, tratamiento y disposición, según corresponda a las categorías evaluadas en el expediente ambiental. Respecto de residuos líquidos y lixiviados, el diseño considera impermeabilización basal, captación, conducción, almacenamiento, tratamiento, monitoreo, control operacional y contingencias destinadas a evitar contacto o exposición directa de la población y prevenir afectaciones al entorno.

En consecuencia, la preocupación por la salud fue considerada mediante la identificación de fuentes de emisión, receptores, modelaciones, diseño sanitario y sistemas de manejo y seguimiento del proyecto. La SEREMI de Salud de la Región del Maule, mediante Ordinario N° 879, de 16 de octubre de 2026, se pronunció conforme sobre la Adenda Excepcional. Los antecedentes y controles descritos constituyen el fundamento de la respuesta, en los términos del artículo 5 del Reglamento del SEIA.

Emisiones atmosféricas y calidad del aire

Respecto de la Calidad del aire en el área del proyecto, actualmente las concentraciones de MP2,5 superan la norma en todos los períodos analizados, siendo el período 2017-2019 el de mayor concentración (29,0 $\mu g/m^3$). Las comunas de Villa Alegre y Yerbas Buenas se encuentran declaradas zonas saturadas por MP2,5 (promedio anual y 24 horas), condición bajo la cual se desarrollará el proyecto. Asimismo, la estación de monitoreo de Linares registra superación de la norma para MP2,5, aunque no dispone de datos para MP10 ni para gases (NO_2, SO_2 y CO).

Para evaluar las emisiones del proyecto, se utilizó el modelo de dispersión atmosférica WRF/CALPUFF, considerando receptores de área y puntos habitados cercanos. Se modelaron emisiones de MP10, MP2,5 y gases, concluyéndose que las concentraciones proyectadas son muy bajas, se concentran principalmente dentro del área del proyecto y no generan aportes significativos en las zonas pobladas cercanas.

Los resultados muestran que el proyecto no altera de manera relevante la calidad del aire existente, estimándose incluso un aumento de 0,00% en la concentración promedio de 24 horas de MP2,5 en la estación Linares. Conforme a los criterios vigentes del SEIA para zonas saturadas, se descarta que las emisiones del proyecto generen riesgos significativos para la salud de la población o efectos adversos por exposición a MP2,5.

Si bien el proyecto se emplaza en una zona declarada saturada por MP2,5 mediante el D.S. N° 7/2021 del MMA, actualmente no existe un Plan de Descontaminación Atmosférica (PDA) vigente que exija compensación de emisiones. No obstante, se implementarán medidas de control como:

- Mantención periódica de vehículos y maquinaria.
- Revisión técnica vigente de todos los equipos.
- Aplicación de supresores de polvo en caminos interiores.
- Limitación de velocidad a 30 km/h.
- Uso de vehículos y maquinaria con estándar EURO V.

Las emisiones asociadas a las fases de construcción, operación y cierre son de magnitud reducida y no constituyen un aumento significativo respecto de las concentraciones actuales, por lo que el proyecto no generaría impactos relevantes sobre la calidad del aire ni sobre la salud y calidad de vida de la población.

1444. Observante: Juan Orellana Quiroz

Observación:

Ahora las napas de agua en el sector se verán afectadas porque ellas se están secando

Evaluación técnica de la observación:

La Dirección Regional del Maule del Servicio de Evaluación Ambiental considera pertinente la observación, en tanto aborda materias ambientales evaluadas durante el procedimiento. A continuación, se entrega la consideración correspondiente

Calidad de aguas subterráneas

Respecto de la calidad de aguas subterráneas, el proponente presentó durante el proceso de evaluación antecedentes técnicos que respaldan que se han considerado las medidas necesarias para evitar la afectación de la calidad de las aguas subterráneas.

El ADF se emplaza en una unidad volcánica de baja permeabilidad del cerro Quilipín; las captaciones cercanas se vinculan a la unidad acuífera Putagán Norte. El Anexo 3-U de la Adenda Excepcional evalúa la posible circulación por el macizo fracturado e incorpora escenarios accidentales de infiltración.

Asimismo, los suelos predominantes corresponden a materiales arcillosos de baja permeabilidad, lo que reduce significativamente el potencial de infiltración y percolación de contaminantes hacia el subsuelo.

El ADF contempla impermeabilización basal y de taludes y un sistema de captación y conducción de lixiviados hacia la PTL, según el diseño sanitario presentado para el relleno y el PAS 141 (Anexo 4-E de la Adenda Complementaria). Estos elementos se integran con el estudio hidrogeológico y el seguimiento del agua subterránea.

Presenta las formas de Manejo de lixiviados, sobre el recubrimiento basal se instalará un sistema de captación y conducción de lixiviados hacia una planta de tratamiento. Este sistema evita el escurrimiento libre de lixiviados sobre la superficie del relleno o los terrenos aledaños, descartándose la contaminación del suelo y de los cuerpos de agua cercanos.

Realiza una Evaluación hidrogeológica y análisis de las condiciones del área, el proyecto reconoce que el cerro Quilipín presenta procesos de meteorización y fracturamiento que podrían generar porosidad secundaria y favorecer localmente la circulación de aguas subterráneas. Considerando esta condición, el EIA incorporó una modelación hidrogeológica conservadora que representa el macizo rocoso como un medio fracturado.

El Anexo 3-U de la Adenda Excepcional analiza infiltración mediante HELP V4 y transporte mediante MODFLOW-NWT y MT3D-USGS, con un horizonte de 51 años que incluye operación, cierre y postcierre. Considera defectos y perforaciones en las capas de impermeabilización y utiliza compuestos nitrogenados y cloruros para representar el transporte bajo los escenarios evaluados.

Los compuestos nitrogenados modelados no alcanzan las diez captaciones identificadas. Para cloruros, representados como trazador conservativo, la pluma podría aproximarse al pozo N.° 3 al final del horizonte de 51 años, con concentraciones modeladas de 0 a 5 mg/L. El estudio concluye un riesgo sanitario aceptable bajo las condiciones evaluadas.

Propone medidas de control y monitoreo, una vez iniciada la fase de operación, se realizará monitoreo de aguas subterráneas tanto en los pozos exigidos por el D.S. N°189/05 del MINSAL como en aquellos comprometidos por el proyecto.

Adicionalmente, como Compromiso Ambiental Voluntario, el titular implementará una red de monitoreo compuesta por 10 puntos de control, superando las exigencias mínimas de la normativa vigente. Los resultados obtenidos serán informados periódicamente a los sistemas de Agua Potable Rural (APR) de Putagán y Coironal.

En consecuencia, la preocupación por afectación de aguas subterráneas fue abordada mediante caracterización de captaciones, modelación de infiltración y transporte, impermeabilización, manejo de lixiviados y monitoreo. Estos antecedentes sustentan la conclusión del Anexo 3-U de la Adenda Excepcional sobre riesgo sanitario aceptable en las condiciones y horizonte evaluados y permiten responder respecto de las captaciones identificadas.

Abastecimiento de agua del proyecto y disponibilidad hídrica

Referente a la escasez hídrica, el proponente durante la presentación del proyecto aborda los temas de cambio climático y la condición de estrés hídrico que afecta al país, especialmente a la zona central de Chile y, en particular, a la provincia de Linares, territorio que ha experimentado una prolongada disminución en la disponibilidad de recursos hídricos durante más de una década.

Al respecto, se informa que estos antecedentes fueron considerados durante la formulación y evaluación del proyecto, junto con los resultados de los estudios de línea de base de los distintos componentes ambientales analizados en el Estudio de Impacto Ambiental, conforme a los requisitos establecidos en el D.S. N°40, Reglamento del Sistema de Evaluación de Impacto Ambiental.

La condición de estrés hídrico regional responde a factores climáticos, hidrológicos y de gestión del recurso. La relación del proyecto con la disponibilidad de agua se analiza a partir de sus fuentes de abastecimiento, requerimientos operacionales y reutilización descritos en el expediente.

El proyecto incorpora reutilización de RIL tratado en lavado de ruedas, con un consumo promedio informado de 5 m^3 semanales, y descarga del excedente al canal Derrame Cruchaga. El Anexo 1-H de la Adenda Excepcional precisa que se eliminó el uso de ese efluente para humectación de caminos, actividad cuyo control de polvo se realiza mediante supresores. Esta reutilización disminuye el requerimiento de agua fresca para ese uso operacional específico.

Adicionalmente, los excedentes de agua tratada que se generen podrán ponerse a disposición de la comunidad, priorizando su uso por parte de instituciones de utilidad pública, tales como Bomberos y la Corporación Nacional Forestal (CONAF), especialmente para actividades de apoyo al combate de incendios u otras situaciones de emergencia.

En consecuencia, la respuesta sobre disponibilidad hídrica se sustenta en los usos de agua y la reutilización efectivamente descritos en el diseño. La recuperación del efluente para lavado de ruedas constituye un aprovechamiento interno.

Respecto del cambio climático, la relación del proyecto es también indirecta y se vincula principalmente a la generación de biogás, fenómeno inherente a los procesos de descomposición de residuos orgánicos que ocurren en los sitios de disposición final.

Con el objeto de controlar dichas emisiones, el proyecto contempla un sistema de captación y quema de biogás mediante chimeneas. Esta medida permite reducir significativamente el potencial de impacto climático asociado a estos gases, al transformar mediante combustión compuestos con mayor potencial de calentamiento global en gases de menor impacto relativo.

En este contexto, la captación y quema controlada de biogás constituye una práctica ampliamente utilizada en rellenos sanitarios para disminuir las emisiones de gases de efecto invernadero. De hecho, este tipo de iniciativas ha sido históricamente reconocido en mecanismos internacionales de reducción de emisiones, dando origen a proyectos asociados a la generación de bonos de carbono.

En consecuencia, se considera que el proyecto incorpora medidas destinadas a minimizar su contribución al cambio climático y que, en términos globales, representa una alternativa ambientalmente más favorable que la disposición de residuos sin sistemas de control de emisiones ni valorización de subproductos.

1445. Observante: Jessica Gutierrez Ferrada

Observación:

Yo soy una persona de la tercera edad, vivo en el campo disfrutando de la tranquilidad, y ustedes informan que pasaran

Evaluación técnica de la observación:

La Dirección Regional del Maule del Servicio de Evaluación Ambiental considera pertinente la observación, en tanto aborda materias ambientales evaluadas durante el procedimiento. A continuación, se entrega la consideración correspondiente

Procedimiento de evaluación ambiental y competencias de los organismos

Respecto de los procedimientos de la evaluación ambiental se indica que la Ley N°19.300 establece que el SEA es el órgano encargado de determinar si el impacto ambiental de una actividad o proyecto se ajusta a la normativa vigente. Para ello, el Reglamento del Sistema de Evaluación de Impacto Ambiental (SEIA) (D.S. N° 40/2012) exige que el titular acompañe todos los antecedentes que permitan evaluar dichos impactos y su significancia, así como el cumplimiento de las normas ambientales aplicables (artículo 18 D.S. N° 40/2012). Durante el proceso de evaluación, el SEA puede emitir Informes Consolidados de Solicitud de Aclaraciones, Rectificaciones o Ampliaciones (artículos 38 y 41), los cuales son respondidos mediante Adendas por el Titular (artículos 39 y 42 D.S. N° 40/2012). Asimismo, participan los órganos de la Administración del Estado (artículos 40 y 43 D.S. N° 40/2012), quienes deben pronunciarse sobre la suficiencia de las respuestas y la adecuada consideración de las observaciones ciudadanas.

Finalmente, el SEA elabora el Informe Consolidado de Evaluación (artículo 44 D.S. N° 40/2012), que sistematiza el proceso y contiene la recomendación fundada de aprobación o rechazo del proyecto. Dicho informe es la base para que la Comisión de Evaluación emita la Resolución de Calificación Ambiental (RCA), la cual certifica que el proyecto cumple con la normativa ambiental y que se han considerado los efectos señalados en el artículo 11 de la Ley, proponiendo medidas de mitigación, reparación y compensación apropiadas (artículo 62 D.S. N° 40/2012).

En caso de obtener una RCA favorable, el Titular debe cumplir estrictamente con las condiciones establecidas en ella durante todas las fases del proyecto (artículo 71 D.S. N° 40/2012). Si durante la ejecución se verifican cambios sustantivos en las variables evaluadas o surgen impactos no previstos, la RCA podrá ser revisada por el SEA, de oficio o a petición de parte (artículo 74 D.S. N° 40/2012).

Por último, la fiscalización del cumplimiento permanente de las normas y condiciones aprobadas corresponde a la Superintendencia del Medio Ambiente (SMA), conforme al artículo 64 de la Ley N°19.300.

En síntesis, el Proyecto al someterse al Sistema de Evaluación de Impacto Ambiental (SEIA), incurre en un procedimiento mediante el cual la autoridad competente verifica el cumplimiento de la normativa ambiental aplicable y evalúa los impactos ambientales asociados a la iniciativa. En este contexto, una eventual Resolución de Calificación Ambiental favorable certificará que el Proyecto cumple con la normativa ambiental vigente y que se han considerado los efectos, características y circunstancias establecidos en el artículo 11 de la Ley N° 19.300, junto con las medidas necesarias para hacerse cargo de ellos. Cabe señalar que todo el procedimiento antes descrito, junto con los antecedentes y documentos que lo respaldan, se encuentra íntegramente disponible en el expediente de evaluación electrónico del proyecto.

Evaluación de riesgos para la salud de la población

Respecto de la salud de las personas, se indica que en relación al artículo 5° del Reglamento del SEIA, sobre si el proyecto genera o presenta riesgos para la salud de las personas, el proponente incorporó en la Evaluación del Proyecto la identificación, estimación, modelación y evaluación de las emisiones atmosféricas, gases, olores, ruido, residuos sólidos y residuos líquidos generados durante las fases de construcción, operación y cierre, considerando los receptores humanos presentes en el área de influencia, las condiciones de exposición potencial y las medidas de prevención, manejo, control operacional y contingencia comprometidas en el expediente ambiental.

Respecto de emisiones atmosféricas, el Proyecto evaluó material particulado respirable MP10 y MP2,5, así como gases asociados a combustión y operación de maquinaria, equipos y transporte, incluyendo NOx, SO2 y CO. La evaluación consideró las fuentes emisoras asociadas a movimiento de tierras, excavaciones, nivelación, compactación, circulación de vehículos, operación de maquinaria y tránsito por caminos internos y externos. Los resultados fueron analizados mediante modelación atmosférica y evaluación por receptor, considerando condiciones meteorológicas locales y receptores humanos cercanos. A partir de dichos antecedentes, se fundamentó en el estudio de especialidad, que no se identifican condiciones de exposición capaces de generar efectos adversos significativos sobre la salud de las personas.

El proyecto contempla aplicación de supresores de polvo en caminos internos, control de velocidad, mantención de vehículos y maquinaria y lavado de ruedas. El Anexo 1-H de la Adenda Excepcional precisa que se eliminó el uso de RIL tratado para humectación de caminos; su reutilización interna corresponde al lavado de ruedas.

En relación con olores, el Proyecto identificó las fuentes odorantes asociadas a la operación propia del relleno sanitario y desarrolló modelaciones de dispersión odorante, considerando escenarios representativos de funcionamiento, delimitación de isocurvas y receptores humanos presentes en el área de influencia. La evaluación consideró la descarga de residuos, operación del frente activo, manejo de residuos y generación de biogás, junto con medidas de control operacional, tales como cobertura operacional, manejo controlado de residuos, control del frente activo, control de biogás y medidas de contingencia frente a eventos operacionales específicos. Conforme a los resultados obtenidos, no se prevé una exposición de magnitud, frecuencia o duración que configure efectos adversos significativos sobre la salud de las personas.

Respecto del ruido, el expediente incorpora una línea de base de 28 receptores, modelaciones de las fuentes del recinto en seis puntos y evaluación del tránsito exterior, junto con un estudio específico de cuatro receptores asociados a GHPPI. El capítulo 7 de la Adenda Excepcional reconoce el aumento de niveles de ruido en construcción, operación y cierre y lo califica como poco significativo. Por ello, la consideración de esta materia se refiere a los escenarios y receptores efectivamente evaluados.

En cuanto a residuos sólidos y líquidos, el Proyecto contempla sistemas de manejo, segregación, almacenamiento temporal, conducción, tratamiento y disposición, según corresponda a las categorías evaluadas en el expediente ambiental. Respecto de residuos líquidos y lixiviados, el diseño considera impermeabilización basal, captación, conducción, almacenamiento, tratamiento, monitoreo, control operacional y contingencias destinadas a evitar contacto o exposición directa de la población y prevenir afectaciones al entorno.

En consecuencia, la preocupación por la salud fue considerada mediante la identificación de fuentes de emisión, receptores, modelaciones, diseño sanitario y sistemas de manejo y seguimiento del proyecto.

La SEREMI de Salud de la Región del Maule, mediante Ordinario N° 879, de 16 de octubre de 2026, se pronunció conforme sobre la Adenda Excepcional. Los antecedentes y controles descritos constituyen el fundamento de la respuesta, en los términos del artículo 5 del Reglamento del SEIA.

1446. Observante: Emiliano Orellana Quiroz

Observación:

Yo vivo hace mucho en el sector, planto mis hortalicitas, tengo arrozales frutales y parrones, que hará la

Evaluación técnica de la observación:

La Dirección Regional del Maule del Servicio de Evaluación Ambiental considera pertinente la observación, en tanto aborda materias ambientales evaluadas durante el procedimiento. A continuación, se entrega la consideración correspondiente

Evaluación de efectos sobre los recursos naturales renovables

Respecto de la eventual generación de efectos adversos significativos sobre los recursos naturales renovables, en los términos del artículo 11 letra b) de la Ley N°19.300 y del artículo 6 del D.S. N°40/2012 del Ministerio del Medio Ambiente, el Proyecto evaluó los potenciales impactos sobre los componentes flora, vegetación, fauna terrestre, suelo, recursos hídricos, aire y ecosistemas asociados, considerando las fases de construcción, operación y cierre.

Con relación al área de influencia y los ecosistemas terrestres y en respuesta a las observaciones formuladas sobre la delimitación del área de influencia, el titular complementó su fundamentación incorporando el análisis de los principales mecanismos de impacto sobre los ecosistemas, incluyendo la pérdida y alteración de hábitat, la fragmentación y conectividad biológica, el funcionamiento ecosistémico, la perturbación y desplazamiento de fauna, los efectos por ruido, iluminación y tránsito de maquinaria, la afectación potencial de especies de baja movilidad, y los servicios ecosistémicos y uso recreativo del territorio.

La delimitación del área de influencia se definió considerando las obras y acciones del Proyecto, las unidades vegetacionales presentes, los hábitats identificados para fauna terrestre y la distribución espacial de las especies registradas durante las campañas de terreno realizadas en primavera, verano, otoño e invierno.

Por lo que el titular muestra que la intervención directa se concentra en superficies acotadas del predio, mientras que el entorno mantiene extensas áreas con continuidad de hábitat y cobertura vegetal que permiten el desplazamiento y utilización del territorio por parte de la fauna presente.

Pasando al detalle de Flora y vegetación, respecto de la vegetación, se determinó que las formaciones presentes corresponden principalmente a comunidades esclerófilas con distintos grados de intervención humana producto de actividades agropecuarias, extracción de leña y pastoreo.

La corta y reposición de vegetación se describen en los antecedentes del PAS 148 (Anexo 4-H de la Adenda Excepcional). La reforestación sectorial se distingue de las medidas de mitigación, reparación y compensación de impactos significativos establecidas en el capítulo 8 de la Adenda Excepcional.

Por lo que el titular señala que la composición y estructura general de la vegetación presente en el área de influencia no experimentará una alteración significativa que comprometa su permanencia a largo plazo.

En fauna, el capítulo 7 de la Adenda Excepcional identifica la pérdida de hábitat COFT-1 durante construcción y OFT-1 durante operación, ambas calificadas como significativas. El capítulo 8 de la

Adenda Excepcional presenta las medidas de mitigación MMF-1, rehabilitación de 0,85 ha, y MMF-2, construcción de refugios para fauna nativa.

Durante las campañas de caracterización fueron registrados mamíferos, aves, reptiles y anfibios, incluyendo especies endémicas y especies clasificadas como "Casi Amenazadas". No obstante, no se registraron especies clasificadas en categorías "En Peligro Crítico", "En Peligro" o "Vulnerable" dentro del área de intervención directa.

Considerando las exigencias formuladas durante la evaluación ambiental, el titular complementó las medidas de protección y seguimiento mediante un Programa de Protección y Monitoreo de Fauna que incorpora compromisos verificables, indicadores de seguimiento, metodologías de monitoreo, frecuencia de ejecución y medidas correctivas.

Entre las medidas comprometidas destacan:

- Monitoreo mediante transectos, búsqueda activa, estaciones de observación y cámaras trampa.
- Registro georreferenciado de ejemplares, refugios, madrigueras, huellas y otros indicios.
- Control de velocidad de vehículos al interior del proyecto.
- Capacitación ambiental obligatoria para trabajadores.
- Prohibición de caza, captura, alimentación o perturbación de fauna silvestre.
- Control de iluminación nocturna en sectores sensibles.
- Protección de especies de baja movilidad mediante medidas de rescate y relocalización cuando corresponda.

Asimismo, se establecieron criterios de activación de medidas correctivas frente a eventos tales como atropellos, afectación directa de ejemplares, alteración de refugios o incumplimiento de medidas operacionales.

Respecto del recurso suelo, se mostró que predominan unidades de capacidad de uso IV y VII, correspondientes a terrenos con limitaciones para el desarrollo de actividades agrícolas intensivas.

Los análisis efectuados muestran bajos niveles de erosión potencial y descartan procesos erosivos significativos asociados a la ejecución del Proyecto.

Las interacciones hídricas consideradas comprenden el atravieso de la Quebrada Sin Nombre 1 por el camino, la intervención de la Quebrada Sin Nombre 2 por el dique y las descargas de aguas lluvias y RIL tratado al canal Derrame Cruchaga. Estas obras están descritas separadamente en los anexos 4-I-1 a 4-I-4 de la Adenda Excepcional.

Respecto de emisiones atmosféricas, olores y perturbaciones operacionales, la evaluación consideró los efectos del ruido, tránsito de maquinaria, iluminación nocturna y otras actividades propias de la construcción y operación.

Los antecedentes de modelación concluyen que los efectos se mantienen acotados al entorno próximo del proyecto y que no se producirían alteraciones relevantes respecto de las condiciones de línea de base consideradas en la evaluación.

Adicionalmente, se incorporan medidas operacionales destinadas a reducir potenciales perturbaciones sobre la fauna y los ecosistemas circundantes, incluyendo gestión de residuos, control de iluminación y restricciones operacionales en sectores sensibles.

De acuerdo con los antecedentes técnicos presentados, el Proyecto incorpora medidas de prevención, mitigación, seguimiento y control para los componentes flora, vegetación, fauna, suelo, recursos hídricos y aire.

La evaluación reconoce la existencia de una pérdida de hábitat asociada a las superficies de intervención del Proyecto, incluyendo las áreas destinadas a infraestructura y la Zona de Acopio de Material de Excavación. Asimismo, se identifican efectos de perturbación, modificación y pérdida de hábitat para fauna terrestre que fueron considerados en la evaluación ambiental.

La existencia de efectos adversos significativos sobre el componente fauna constituye una de las circunstancias que fundamentan el ingreso del Proyecto mediante un Estudio de Impacto Ambiental (EIA), en conformidad con el artículo 11 letra b) de la Ley N°19.300 y el artículo 6 del D.S. N°40/2012.

El titular presenta que, mediante la implementación de las medidas de protección, rescate, relocalización, monitoreo y seguimiento comprometidas, los efectos identificados sobre los recursos naturales renovables pueden ser adecuadamente gestionados durante las fases de construcción, operación y cierre del Proyecto.

Actividad agrícola para el consumo doméstico.

Respecto de la preocupación por el impacto asociado a las labores agrícolas por la cercanía a la presencia de un relleno sanitario se hace presente que la evaluación ambiental concluyó que no se prevén impactos significativos sobre la producción agrícola local. En la respuesta 1.12.3 de la Adenda Excepcional el titular complementó la descripción de las actividades económicas, productivas y de subsistencia identificadas en los predios y sectores rurales localizados dentro del Área de Influencia. Conforme a los antecedentes levantados durante las campañas de terreno realizadas, así como la observación territorial y revisión cartográfica desarrolladas durante la evaluación ambiental del Proyecto, en el área evaluada predominan actividades rurales de carácter familiar y de pequeña escala, asociadas principalmente a uso agrícola, agropecuario y de subsistencia.

En este contexto, se identificaron huertos familiares, frutales menores, cultivos de autoconsumo, superficies de cultivo estacional, pastizales y sectores destinados a uso agropecuario menor y consumo animal, desarrollados principalmente en predios rurales dispersos de los sectores La Faja, Putagán, Gumera y Santa Marina. Para complementar dicha caracterización, se incorpora la siguiente tabla descriptiva referencial de actividades económicas, productivas y de subsistencia identificadas en el Área de Influencia:

Tabla. Actividades económicas, productivas y subsistencia del A.I

Sector	Tipo de actividad	Cultivo/Uso identificado	Superficie aproximada observada
La Faja	Subsistencia familiar	Huertos familiares y frutales menores	Menor a 0,5 ha
La Faja	Agropecuario menor	Pastizales y consumo animal	0,5 a 2 ha
Putagán	Agrícola familiar	Cultivos estacionales y autoconsumo	0,5 a 1 ha
Putagán	Agropecuario menor	Praderas y uso animal doméstico	1 a 3 ha
Gumera	Subsistencia rural	Huertos, frutales menores y aves de corral	Menor a 0,5 ha

Sector	Tipo de actividad	Cultivo/Uso identificado	Superficie aproximada observada
Gumera	Agrícola menor	Cultivo estacional de pequeña escala	0,5 a 1 ha
Santa Marina	Agropecuario familiar	Pastizales y uso pecuario menor	1 a 3 ha
Santa Marina	Subsistencia familiar	Huertos y producción menor de autoconsumo	Menor a 0,5 ha

Fuente: ELB Medio Humano

Las superficies informadas, corresponden a estimaciones obtenidas a partir de observación territorial, antecedentes levantados durante campañas de terreno y revisión cartográfica disponible y tiene por objeto ampliar la caracterización rural y productiva del componente Medio Humano previamente incorporada en el expediente

Además, el titular incorporó diversos Compromisos Ambientales Voluntarios destinados a fortalecer el desarrollo económico y productivo del territorio.

Entre ellos destaca el Plan de Fomento de la Apicultura y Apoyo a la Actividad Agrícola, cuyo objetivo es contribuir al fortalecimiento de las actividades agropecuarias presentes en el área de influencia mediante:

- Asistencia técnica especializada a productores locales.
- Capacitación periódica impartida por profesionales del área agrícola.
- Apoyo al fortalecimiento de la actividad apícola.
- Mejoramiento de infraestructura productiva existente, incluyendo apoyo a invernaderos y otras instalaciones agrícolas.
- Promoción de iniciativas asociativas y fortalecimiento de capacidades productivas locales.
- Coordinación con programas e instrumentos públicos de fomento agropecuario disponibles en las comunas del área de influencia.

Además, en materia específica de olores y su eventual relación con las actividades agrícolas, el titular comprometió las siguientes medidas y programas de seguimiento:

- Seguimiento de emisiones odorantes.
- Evaluación de funcionamiento y eficiencia del sistema de reducción de olores.
- Monitoreo de olores en aire ambiente.
- Seguimiento y gestión de reclamos por olores.
- Control operacional de la Planta de Tratamiento.
- Implementación del Plan de Apoyo a la Actividad Agrícola.
- Fumigación preventiva de viviendas en caso de ser necesaria para evitar la proliferación de vectores, particularmente moscas.

En consecuencia, la evaluación ambiental determinó que existen medidas de control, supervisión y seguimiento destinadas a prevenir posibles afectaciones al entorno agrícola, manteniéndose la conclusión de que el proyecto no generará impactos significativos sobre las actividades productivas del área de influencia.

1447. Observante: Rubén Orellana Quiroz

Observación:

Yo vivo en el sector frente al lugar donde quieren instalar el relleno sanitario, en invierno estos terrenos de saturan de agua

Evaluación técnica de la observación:

La Dirección Regional del Maule del Servicio de Evaluación Ambiental considera pertinente la observación, en tanto aborda materias ambientales evaluadas durante el procedimiento. A continuación, se entrega la consideración correspondiente

Evaluación de riesgos para la salud de la población

Respecto de la salud de las personas, se indica que en relación al artículo 5° del Reglamento del SEIA, sobre si el proyecto genera o presenta riesgos para la salud de las personas, el proponente incorporó en la Evaluación del Proyecto la identificación, estimación, modelación y evaluación de las emisiones atmosféricas, gases, olores, ruido, residuos sólidos y residuos líquidos generados durante las fases de construcción, operación y cierre, considerando los receptores humanos presentes en el área de influencia, las condiciones de exposición potencial y las medidas de prevención, manejo, control operacional y contingencia comprometidas en el expediente ambiental.

Respecto de emisiones atmosféricas, el Proyecto evaluó material particulado respirable MP10 y MP2,5, así como gases asociados a combustión y operación de maquinaria, equipos y transporte, incluyendo NOx, SO2 y CO. La evaluación consideró las fuentes emisoras asociadas a movimiento de tierras, excavaciones, nivelación, compactación, circulación de vehículos, operación de maquinaria y tránsito por caminos internos y externos. Los resultados fueron analizados mediante modelación atmosférica y evaluación por receptor, considerando condiciones meteorológicas locales y receptores humanos cercanos. A partir de dichos antecedentes, se fundamentó en el estudio de especialidad, que no se identifican condiciones de exposición capaces de generar efectos adversos significativos sobre la salud de las personas.

El proyecto contempla aplicación de supresores de polvo en caminos internos, control de velocidad, mantención de vehículos y maquinaria y lavado de ruedas. El Anexo 1-H de la Adenda Excepcional precisa que se eliminó el uso de RIL tratado para humectación de caminos; su reutilización interna corresponde al lavado de ruedas.

En relación con olores, el Proyecto identificó las fuentes odorantes asociadas a la operación propia del relleno sanitario y desarrolló modelaciones de dispersión odorante, considerando escenarios representativos de funcionamiento, delimitación de isocurvas y receptores humanos presentes en el área de influencia. La evaluación consideró la descarga de residuos, operación del frente activo, manejo de residuos y generación de biogás, junto con medidas de control operacional, tales como cobertura operacional, manejo controlado de residuos, control del frente activo, control de biogás y medidas de contingencia frente a eventos operacionales específicos. Conforme a los resultados obtenidos, no se prevé una exposición de magnitud, frecuencia o duración que configure efectos adversos significativos sobre la salud de las personas.

Respecto del ruido, el expediente incorpora una línea de base de 28 receptores, modelaciones de las fuentes del recinto en seis puntos y evaluación del tránsito exterior, junto con un estudio específico de cuatro receptores asociados a GHPPI. El capítulo 7 de la Adenda Excepcional reconoce el aumento de

niveles de ruido en construcción, operación y cierre y lo califica como poco significativo. Por ello, la consideración de esta materia se refiere a los escenarios y receptores efectivamente evaluados.

En cuanto a residuos sólidos y líquidos, el Proyecto contempla sistemas de manejo, segregación, almacenamiento temporal, conducción, tratamiento y disposición, según corresponda a las categorías evaluadas en el expediente ambiental. Respecto de residuos líquidos y lixiviados, el diseño considera impermeabilización basal, captación, conducción, almacenamiento, tratamiento, monitoreo, control operacional y contingencias destinadas a evitar contacto o exposición directa de la población y prevenir afectaciones al entorno.

En consecuencia, la preocupación por la salud fue considerada mediante la identificación de fuentes de emisión, receptores, modelaciones, diseño sanitario y sistemas de manejo y seguimiento del proyecto. La SEREMI de Salud de la Región del Maule, mediante Ordinario N° 879, de 16 de octubre de 2026, se pronunció conforme sobre la Adenda Excepcional. Los antecedentes y controles descritos constituyen el fundamento de la respuesta, en los términos del artículo 5 del Reglamento del SEIA.

Caracterización hidrológica y obras en la red hídrica

La información hidrológica del área del proyecto fue presentada en el Estudio de Impacto Ambiental y complementada durante la evaluación. El Anexo 3-G, actualizado en la Adenda, caracteriza la red hídrica, las condiciones hidrometeorológicas y los cauces del sector. El área se inserta en la cuenca del río Maule, subcuenca del río Loncomilla y subsubcuenca del río Putagán.

Figura. Red hídrica identificada en terreno en la zona de estudio del proyecto.

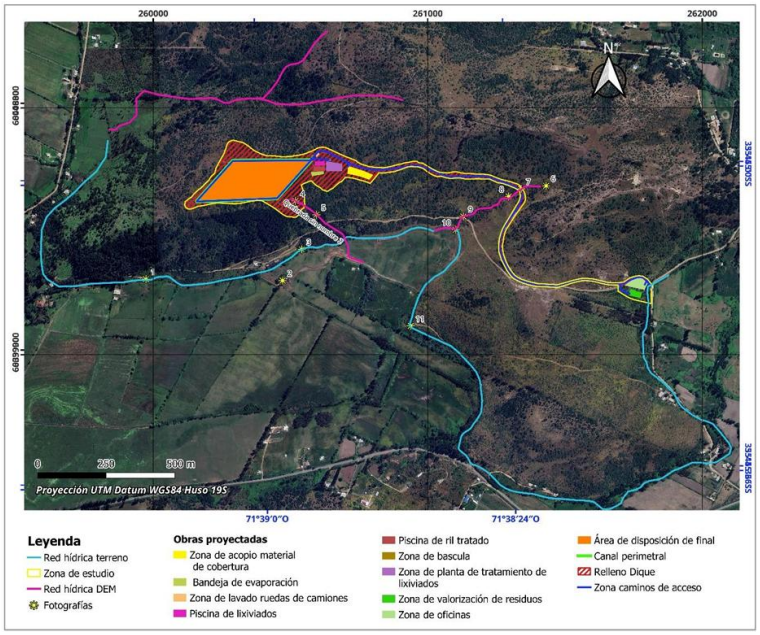

Fuente: Anexo 3-G del EIA.

Los antecedentes del PAS 156 contenidos en los anexos 4-I-1 a 4-I-4 de la Adenda Excepcional individualizan las intervenciones correspondientes al atravieso de la Quebrada Sin Nombre 1 mediante un camino interno, la intervención de la Quebrada Sin Nombre 2 por el dique, la evacuación y descarga de aguas lluvias y la descarga de RIL tratado al Derrame Cruchaga. Estos antecedentes describen el emplazamiento, las características y el dimensionamiento de las obras, junto con las medidas de protección y seguimiento correspondientes.

Para el atravieso de la Quebrada Sin Nombre 1, el Anexo 4-I-1 de la Adenda Excepcional considera un caudal de diseño de 0,92 m³/s para un período de retorno de 100 años. Su numeral 4.4 contempla ejecutar las labores en seco cuando sea posible, verificar el estado de funcionamiento de la maquinaria para prevenir derrames de combustibles y aceites, instruir al personal en buenas prácticas ambientales y restringir el acceso a las áreas intervenidas. Asimismo, establece mantener las instalaciones de faena y el almacenamiento de materiales fuera del cauce y sus riberas, efectuar un registro fotográfico diario del estado de las obras y del escurrimiento, y realizar una inspección visual al finalizar la intervención.

El numeral 4.5 del Anexo 4-I-1 de la Adenda Excepcional incorpora un monitoreo previo a las obras para establecer la calidad basal del agua y dos monitoreos durante la construcción, en puntos ubicados aguas arriba y aguas abajo del atravieso. Los parámetros corresponden a los establecidos en la NCh 1.333, Requisitos de calidad del agua para diferentes usos. Frente a cambios de coloración, aumento de turbiedad u otras alteraciones atribuibles a las faenas, se contempla aplicar medidas correctivas e informar a la autoridad ambiental las contingencias y acciones ejecutadas.

Para la intervención de la Quebrada Sin Nombre 2, los numerales 5.6 y 5.7 del Anexo 4-I-2 de la Adenda Excepcional contemplan medidas de prevención de derrames, control de acceso, capacitación del personal, registro fotográfico e inspección final del cauce. Se prioriza la construcción en períodos de ausencia de escurrimiento y se consideran monitoreos de calidad del agua antes y durante las obras, aguas arriba y aguas abajo del dique, utilizando los parámetros de la NCh 1.333.

Los planes de seguimiento de ambos anexos contemplan informes al finalizar la construcción de las respectivas obras, con los resultados de los monitoreos, antecedentes de laboratorio, registros fotográficos y síntesis de los datos. Estos informes serán remitidos a la Superintendencia del Medio Ambiente al quinto día de obtenidos los resultados del último monitoreo, conforme a lo señalado en los anexos 4-I-1 y 4-I-2 de la Adenda Excepcional.

Complementariamente, el numeral 5.3 del Anexo 1-H de la Adenda Excepcional describe la captación y conducción de aguas lluvias en el entorno de la Planta de Tratamiento de Lixiviados y las piscinas mediante zanjas perimetrales revestidas, conectadas al sistema general de aguas lluvias. Este sistema permite conducir las escorrentías y prevenir su contacto con lixiviados, RIL tratado e instalaciones del proceso.

Respecto del mantenimiento de las obras de manejo de escorrentías, la respuesta 9.1.3 de la Adenda Excepcional contempla la limpieza de canales y zanjas perimetrales cada quince días durante el verano y semanalmente durante el invierno, además de limpiezas previas a precipitaciones pronosticadas cuando sea necesario. Estas actividades permiten mantener operativas las obras de captación y conducción de aguas lluvias descritas para el proyecto y se respaldan mediante registros de limpieza.

En consecuencia, la información hidrológica fue complementada mediante la caracterización de los cauces, la identificación y el dimensionamiento de las intervenciones y la incorporación de medidas preventivas, monitoreos de calidad del agua, acciones correctivas e informes de seguimiento. Estos antecedentes permiten establecer la relación del proyecto con la red hídrica y las actuaciones previstas para resguardar los cauces durante la ejecución de las obras.

Evaluación de efectos sobre los recursos naturales renovables

Respecto de la eventual generación de efectos adversos significativos sobre los recursos naturales renovables, en los términos del artículo 11 letra b) de la Ley N°19.300 y del artículo 6 del D.S. N°40/2012 del Ministerio del Medio Ambiente, el Proyecto evaluó los potenciales impactos sobre los

componentes flora, vegetación, fauna terrestre, suelo, recursos hídricos, aire y ecosistemas asociados, considerando las fases de construcción, operación y cierre.

Con relación al área de influencia y los ecosistemas terrestres y en respuesta a las observaciones formuladas sobre la delimitación del área de influencia, el titular complementó su fundamentación incorporando el análisis de los principales mecanismos de impacto sobre los ecosistemas, incluyendo la pérdida y alteración de hábitat, la fragmentación y conectividad biológica, el funcionamiento ecosistémico, la perturbación y desplazamiento de fauna, los efectos por ruido, iluminación y tránsito de maquinaria, la afectación potencial de especies de baja movilidad, y los servicios ecosistémicos y uso recreativo del territorio.

La delimitación del área de influencia se definió considerando las obras y acciones del Proyecto, las unidades vegetacionales presentes, los hábitats identificados para fauna terrestre y la distribución espacial de las especies registradas durante las campañas de terreno realizadas en primavera, verano, otoño e invierno.

Por lo que el titular muestra que la intervención directa se concentra en superficies acotadas del predio, mientras que el entorno mantiene extensas áreas con continuidad de hábitat y cobertura vegetal que permiten el desplazamiento y utilización del territorio por parte de la fauna presente.

Pasando al detalle de Flora y vegetación, respecto de la vegetación, se determinó que las formaciones presentes corresponden principalmente a comunidades esclerófilas con distintos grados de intervención humana producto de actividades agropecuarias, extracción de leña y pastoreo.

La corta y reposición de vegetación se describen en los antecedentes del PAS 148 (Anexo 4-H de la Adenda Excepcional). La reforestación sectorial se distingue de las medidas de mitigación, reparación y compensación de impactos significativos establecidas en el capítulo 8 de la Adenda Excepcional.

Por lo que el titular señala que la composición y estructura general de la vegetación presente en el área de influencia no experimentará una alteración significativa que comprometa su permanencia a largo plazo.

En fauna, el capítulo 7 de la Adenda Excepcional identifica la pérdida de hábitat COFT-1 durante construcción y OFT-1 durante operación, ambas calificadas como significativas. El capítulo 8 de la Adenda Excepcional presenta las medidas de mitigación MMF-1, rehabilitación de 0,85 ha, y MMF-2, construcción de refugios para fauna nativa.

Durante las campañas de caracterización fueron registrados mamíferos, aves, reptiles y anfibios, incluyendo especies endémicas y especies clasificadas como "Casi Amenazadas". No obstante, no se registraron especies clasificadas en categorías "En Peligro Crítico", "En Peligro" o "Vulnerable" dentro del área de intervención directa.

Considerando las exigencias formuladas durante la evaluación ambiental, el titular complementó las medidas de protección y seguimiento mediante un Programa de Protección y Monitoreo de Fauna que incorpora compromisos verificables, indicadores de seguimiento, metodologías de monitoreo, frecuencia de ejecución y medidas correctivas.

Entre las medidas comprometidas destacan:

- Monitoreo mediante transectos, búsqueda activa, estaciones de observación y cámaras trampa.
- Registro georreferenciado de ejemplares, refugios, madrigueras, huellas y otros indicios.
- Control de velocidad de vehículos al interior del proyecto.
- Capacitación ambiental obligatoria para trabajadores.

- Prohibición de caza, captura, alimentación o perturbación de fauna silvestre.
- Control de iluminación nocturna en sectores sensibles.
- Protección de especies de baja movilidad mediante medidas de rescate y relocalización cuando corresponda.

Asimismo, se establecieron criterios de activación de medidas correctivas frente a eventos tales como atropellos, afectación directa de ejemplares, alteración de refugios o incumplimiento de medidas operacionales.

Respecto del recurso suelo, se mostró que predominan unidades de capacidad de uso IV y VII, correspondientes a terrenos con limitaciones para el desarrollo de actividades agrícolas intensivas.

Los análisis efectuados muestran bajos niveles de erosión potencial y descartan procesos erosivos significativos asociados a la ejecución del Proyecto.

Las interacciones hídricas consideradas comprenden el atravieso de la Quebrada Sin Nombre 1 por el camino, la intervención de la Quebrada Sin Nombre 2 por el dique y las descargas de aguas lluvias y RIL tratado al canal Derrame Cruchaga. Estas obras están descritas separadamente en los anexos 4-I-1 a 4-I-4 de la Adenda Excepcional.

Respecto de emisiones atmosféricas, olores y perturbaciones operacionales, la evaluación consideró los efectos del ruido, tránsito de maquinaria, iluminación nocturna y otras actividades propias de la construcción y operación.

Los antecedentes de modelación concluyen que los efectos se mantienen acotados al entorno próximo del proyecto y que no se producirían alteraciones relevantes respecto de las condiciones de línea de base consideradas en la evaluación.

Adicionalmente, se incorporan medidas operacionales destinadas a reducir potenciales perturbaciones sobre la fauna y los ecosistemas circundantes, incluyendo gestión de residuos, control de iluminación y restricciones operacionales en sectores sensibles.

De acuerdo con los antecedentes técnicos presentados, el Proyecto incorpora medidas de prevención, mitigación, seguimiento y control para los componentes flora, vegetación, fauna, suelo, recursos hídricos y aire.

La evaluación reconoce la existencia de una pérdida de hábitat asociada a las superficies de intervención del Proyecto, incluyendo las áreas destinadas a infraestructura y la Zona de Acopio de Material de Excavación. Asimismo, se identifican efectos de perturbación, modificación y pérdida de hábitat para fauna terrestre que fueron considerados en la evaluación ambiental.

La existencia de efectos adversos significativos sobre el componente fauna constituye una de las circunstancias que fundamentan el ingreso del Proyecto mediante un Estudio de Impacto Ambiental (EIA), en conformidad con el artículo 11 letra b) de la Ley N°19.300 y el artículo 6 del D.S. N°40/2012.

El titular presenta que, mediante la implementación de las medidas de protección, rescate, relocalización, monitoreo y seguimiento comprometidas, los efectos identificados sobre los recursos naturales renovables pueden ser adecuadamente gestionados durante las fases de construcción, operación y cierre del Proyecto.

Prevención de contingencias y respuesta ante emergencias

En atención a las eventuales emergencias, se informa que el titular presentó en el Capítulo 5 "Plan de Prevención de Contingencias y Emergencias", actualizado en la Adenda Excepcional, los antecedentes requeridos respecto de las eventuales contingencias y emergencias asociadas al Proyecto.

De acuerdo con lo dispuesto en el literal j) del artículo 18 del D.S. N°40/2012 del Ministerio del Medio Ambiente, el EIA debe incorporar un Plan de Prevención de Contingencias y Emergencias asociado a las situaciones de riesgo identificadas. Asimismo, el artículo 102 del citado Reglamento establece que, cuando de la descripción del proyecto o de las características de su emplazamiento se desprendan eventuales riesgos para el medio ambiente, el titular deberá proponer un plan de prevención de contingencias y un plan de emergencias.

En cumplimiento de dicha exigencia, el titular presenta un Plan de Prevención de Contingencias y Emergencias que sistematiza los riesgos derivados de las fases de construcción, operación y cierre del proyecto, así como las medidas de prevención, control y respuesta aplicables. Entre los eventos considerados se incluyen, entre otros:

- Sismos.
- Lluvias intensas e inundaciones.
- Colisión o volcamiento de camiones internos.
- Derrame de sustancias.
- Falla de equipos de la planta de tratamiento de lixiviados.
- Incendio forestal.
- Explosión causada por biogás.
- Afloramiento de lixiviados.
- Falla en el sistema de aguas servidas.
- Incendio en las instalaciones del proyecto.
- Corte del suministro eléctrico.
- Erosión hídrica y eólica.
- Falla en equipos y maquinaria.
- Fallo en el control de residuos.
- Deslizamiento de material depositado y taludes.
- Depresión generada por asentamiento de masa de residuos.
- Deterioro de cobertura de celdas.
- Generación de grietas.
- Deterioro de geosintéticos.
- Contaminación de aguas lluvias.
- Fugas de biogás.
- Inclusión de perros vagos y asilvestrados.
- Imposibilidad de acceso al frente de trabajo.
- Emisiones odoríficas inusuales.
- Afectación de unidades paleontológicas.
- Manejo de residuos en puntos de acopio temporal.
- Presencia de material no permitido.
- Proliferación de vectores.

Asimismo, para cada escenario se desarrollan medidas preventivas y acciones de respuesta antes, durante y después de la emergencia, incluyendo sistemas de señalización y advertencia, capacitación del personal y coordinación con organismos externos competentes.

Respecto de las medidas de prevención y control frente a incendios forestales, se informa que dicha contingencia se encuentra expresamente considerada en el Plan de Prevención de Contingencias y Emergencias.

Entre las acciones contempladas como medidas de prevención se consideran:

- Prohibición de fumar dentro de las áreas de operación.
- Prohibición de realizar quemas al interior del predio.
- Disponibilidad permanente de extintores en sectores estratégicos y señalizados.
- Capacitación periódica del personal en prevención y combate inicial de incendios.
- Realización de simulacros de emergencia.
- Mantención anual de cortafuegos en el perímetro del proyecto.
- Control de acceso de personas ajenas a las faenas.
- Supervisión permanente de actividades con potencial generación de focos de ignición.
- Instalación de señalización visible con números de emergencia de CONAF, Bomberos y Carabineros.
- Manejo de residuos vegetales mediante reducción de material combustible.
- Implementación de procedimientos especiales para trabajos con soldaduras, esmeriles u otras actividades generadoras de chispas.
- Coordinación previa con CONAF y Bomberos respecto de las características y ubicación del proyecto.

El personal será capacitado anualmente respecto de Prevención de incendios forestales, Uso correcto de extintores, Procedimientos de emergencia y Comunicación y activación de redes de apoyo. Las capacitaciones serán desarrolladas por personal especializado o por organismos competentes.

En el plan de emergencia en el caso de ocurrencia de un incendio forestal se contempla medidas para la detección y aviso, como la comunicación inmediata de la emergencia mediante radio, teléfono, la activación del procedimiento interno de emergencia y el contacto inmediato con Bomberos y CONAF.

Como medida de control inicial se contempla el primer ataque por personal capacitado, uso de extintores, la utilización de camión aljibe y retroexcavadora disponibles en el recinto y el uso de herramientas especializadas para control inicial del fuego.

Para la coordinación externa se considera el apoyo de CONAF y Bomberos, dejando disponible al personal calificado a disposición de los servicios de emergencia, mantener la disponibilidad de agua desde el sistema de acumulación de riles tratados para recarga de carros bomba y la mantención de accesos expeditos para equipos de emergencia.

Respecto de incendios que afecten la masa de residuos o la celda operativa, se informa que, si bien el proyecto señala que esta materia se encuentra abordada en el Capítulo 5 de la Adenda Excepcional, la actualización del Plan de Prevención de Contingencias y Emergencias incorpora expresamente eventos relacionados con incendio en instalaciones del proyecto, explosión causada por biogás y fugas de biogás. Considerando la naturaleza del relleno sanitario, el incendio de masa de residuos constituye un escenario de riesgo relevante debido a sus potenciales efectos sobre la calidad del aire y la salud de la población.

Dentro de las medidas preventivas recomendadas en el Plan se destacan la cobertura diaria de residuos, el control para evitar el ingreso de residuos no permitidos, el monitoreo permanente de temperatura y

generación de gases, el control y captura de biogás, la mantención de equipos operacionales, la disponibilidad permanente de agua para control de focos incipientes y las inspecciones periódicas de la masa de residuos y áreas de disposición.

En cuanto a la respuesta ante emergencia se establece que durante la emergencia se establece la suspensión inmediata de operaciones en el sector afectado, el aislamiento del área comprometida, la aplicación de material de cobertura para sofocar focos superficiales, el uso de maquinaria para confinamiento de la zona afectada.

Después de superada la emergencia se establece la evaluación de estabilidad de la masa de residuos, la realización de la investigación de causas, la implementación de medidas correctivas, y la elaboración de informe técnico.

Respecto de la remoción en masa y pérdida de estabilidad estructural, la respuesta 3.3 de la Adenda Excepcional distingue la evaluación de susceptibilidad a procesos de remoción en masa, desarrollada en el Anexo 3-E-2 de la Adenda Excepcional, del análisis geotécnico y de estabilidad de taludes presentado en el Anexo 3-E-1 de la misma Adenda. La evaluación de susceptibilidad comprende catorce unidades de análisis e incorpora expresamente la influencia del Área de Disposición Final y los caminos del proyecto. Los índices obtenidos para los mecanismos evaluados se mantienen bajo el umbral de alta susceptibilidad utilizado en el estudio.

Por su parte, el análisis de estabilidad del Anexo 3-E-1 de la Adenda Excepcional considera condiciones estáticas y pseudoestáticas, un coeficiente sísmico horizontal de 0,135 y una sobrecarga operacional de 12 kPa. Para el perfil crítico analizado se obtuvieron factores de seguridad de 3,84 en condición estática y 2,47 en condición pseudoestática, superiores a los criterios de aceptación de 1,50 y 1,10, respectivamente. Estos resultados sustentan la estabilidad del perfil evaluado bajo las condiciones consideradas en el estudio.

Los resultados indicados por el titular señalan que ninguna de las unidades evaluadas supera los umbrales de susceptibilidad considerados críticos. Asimismo, los análisis geotécnicos efectuados indican los valores obtenidos superan ampliamente los criterios mínimos de aceptabilidad definidos para este tipo de infraestructura.

Por otra parte, el titular señala que durante la fase de operación se realizarán evaluaciones permanentes de estabilidad de la masa de residuos, cuya frecuencia dependerá del avance operacional del relleno y de las condiciones observadas en terreno, con el objeto de garantizar condiciones seguras para la disposición final de residuos.

En relación con las precipitaciones y el manejo de escorrentías, la respuesta 9.1.3 de la Adenda Excepcional contempla la limpieza de canales y zanjas perimetrales cada quince días durante el verano y semanalmente durante el invierno, además de limpiezas previas a precipitaciones pronosticadas cuando sea necesario. Esta mantención permite conservar la capacidad de conducción de las obras de aguas lluvias y forma parte de las acciones preventivas del proyecto, cuyo cumplimiento se respalda mediante registros de limpieza.

En resumen, el titular entregó antecedentes referentes a contingencias, emergencias, incendios forestales, incendios de residuos y remoción en masa, mediante el Capítulo 5, Plan de Prevención de Contingencias y Emergencias, de la Adenda Excepcional y los antecedentes complementarios contenidos en los Anexos 3-E-1 y 3-E-2 de la Adenda Excepcional, donde se desarrollan medidas de prevención, control, monitoreo y respuesta para los distintos escenarios de riesgo identificados.

Emplazamiento y funcionamiento del relleno sanitario: PAS 141 y sistema de aguas servidas - PAS 138

Respecto de los contenidos técnicos y formales exigidos para acreditar el cumplimiento del PAS 141, aplicable a la construcción, reparación, modificación o ampliación de rellenos sanitarios. En los documentos revisados, estos antecedentes se concentran principalmente en el Anexo 4-E del EIA, y en el capítulo 1 del EIA, complementado por los anexos de diseño de ingeniería, operación, contingencias, cierre y seguimiento ambiental, y sus actualizaciones en las siguientes Adendas.

A continuación, se presentan los elementos entregados por el titular en relación con los contenidos asociados al PAS 141 y a la descripción del proceso de construcción y operación del proyecto.

1. Respecto del PAS 141.

Respecto de la selección y descripción del sitio en donde se puede emplazar este tipo de proyectos, la aptitud del emplazamiento debe acreditarse con cartografía, línea de base y vínculos explícitos entre receptores, obras y medidas de control.

a) Descripción del sitio

En este caso, el proyecto se emplaza en el sector de Putagán, en el límite entre las comunas de Villa Alegre y Yerbas Buenas, sobre un predio de 94,59 hectáreas, que comprende un área de protección de 72,32 hectáreas. La información debe permitir verificar tanto la compatibilidad territorial del proyecto como el cumplimiento de las distancias, restricciones y condiciones de emplazamiento establecidas en el D.S. N.° 189/2005 del Ministerio de Salud.

Como parte de esta descripción, se debe justificar la selección del sitio considerando la vulnerabilidad de los recursos hídricos, la estabilidad del terreno, las condiciones de drenaje, la capacidad de uso de los suelos y la presencia de población o actividades susceptibles de ser afectadas. Los antecedentes revisados incluyen estudios de suelo, calicatas, campañas hidrogeológicas y caracterización de captaciones ubicadas dentro de un radio de 600 metros. También se identifican principalmente suelos de capacidad de uso clases VI y VII, lo que debe relacionarse con las obras proyectadas, las medidas de protección del suelo y las restricciones para el desarrollo de otras actividades.

b) Diseño de ingeniería

En el proyecto se considera un Área de Disposición Final de aproximadamente 4,1 hectáreas, desarrollada en tres niveles, con una altura del orden de 15 metros, una capacidad máxima cercana a 490.000 m³ y una vida útil estimada de 11 años. Su habilitación se realizará progresivamente mediante plataformas y celdas, de acuerdo con la demanda real de disposición.

Para el sello basal se contempla una capa de arcilla compactada de 0,60 metros, con una conductividad hidráulica objetivo igual o inferior a 1×10^{-7} cm/s, complementada con GCL, geomembrana de HDPE de 1,52 mm y geotextil de protección de 400 g/m². La compactación debe alcanzar al menos el 95 % del Proctor Modificado y la instalación de geosintéticos debe ser ejecutada por personal especializado, con ensayos de uniones, certificados de materiales y verificación mediante laboratorio externo.

El proyecto incorpora drenes de HDPE de 200 mm y una Planta de Tratamiento de Lixiviados con capacidad de diseño de 42 m³/día, además de piscinas de acumulación de lixiviados, RIL tratado y evaporación. El sistema de aguas lluvias incluye un canal perimetral de aproximadamente 1.023 m, calculado para un período de retorno de 100 años, cuyo diseño hidráulico fue evaluado mediante herramientas o software técnico.

c) Plan de operación

La disposición se realizará progresivamente mediante celdas y compactación de los residuos, con una altura aproximada de 5 m por celda y pendientes superficiales que favorecen la evacuación de aguas. Los antecedentes del plan contemplan cobertura diaria de 15 cm, cobertura intermedia de 30 cm y cobertura final mínima de 60 cm en las terrazas. Estas acciones se integran con el manejo de lixiviados, biogás y aguas lluvias descrito en el diseño evaluado.

El Plan de Operación también debe incorporar el funcionamiento de la planta de tratamiento, las piscinas, los drenes de lixiviados, los pozos de biogás y el sistema de aguas lluvias. Debe considerar control de polvo, olores, vectores, aves, roedores, residuos peligrosos, limpieza de caminos, lavado de ruedas y mantención de coberturas. Los residuos peligrosos generados durante la operación deberán almacenarse en una bodega autorizada y manejarse conforme al D.S. N.° 148/2003, manteniendo registros de generación, almacenamiento y retiro por gestores autorizados.

d) Plan de contingencias

El Plan de Contingencias debe identificar los riesgos asociados a las fases de construcción, operación, cierre y postcierre, estableciendo para cada evento medidas preventivas, mecanismos de detección, acciones de respuesta, responsables, recursos disponibles y procedimientos de comunicación. Entre los riesgos relevantes deben considerarse sismos, lluvias intensas, inundaciones, incendios forestales o de instalaciones, explosiones o fugas de biogás, afloramientos de lixiviados, derrames, fallas de la planta de tratamiento, cortes eléctricos, colisiones o volcamientos, deslizamientos, erosión, asentamientos, grietas, deterioro de coberturas, roturas de geosintéticos, proliferación de vectores y emisiones odoríferas anormales. El plan debe estructurarse de tal manera que cada riesgo pueda asociarse a medidas de prevención, control, seguimiento y cierre del evento.

El proyecto incorpora planes de prevención de contingencias y emergencias para las fases de construcción, operación y cierre. La Adenda Excepcional presenta procedimientos frente a derrames, afloramiento de lixiviados, fallas operacionales, incendios e inestabilidad, con acciones de aislamiento, contención, recuperación de líquidos, reparación de instalaciones y registro de actuaciones según el evento. Estos antecedentes describen la respuesta operacional contemplada por el titular.

El plan también debe establecer los medios de comunicación interna y externa, el listado actualizado de contactos, los equipos de emergencia, kits antiderrames, elementos de protección personal, capacitaciones y simulacros. Conforme a los compromisos documentales, cuando ocurra una contingencia con efectos ambientales deberá elaborarse un informe preliminar dirigido a la Superintendencia del Medio Ambiente y a la SEREMI del Medio Ambiente dentro de un plazo máximo de 10 días hábiles. Este informe debe individualizar el evento, área afectada, causas preliminares, medidas ejecutadas, limpieza, monitoreos realizados y manejo de los residuos generados durante la emergencia.

e) Plan de cierre

El Plan de Cierre describe las acciones que se ejecutarán una vez alcanzada la capacidad volumétrica autorizada o cuando se determine el término definitivo de la recepción de residuos. Comprende el cese programado de los ingresos, la notificación a la autoridad sanitaria y a los municipios usuarios, la regularización de la superficie, la instalación de la cobertura final, el manejo de pendientes, la revegetación, el control de erosión y la mantención de los sistemas de lixiviados, biogás y aguas lluvias. En este caso, se prevé que la operación concluya en diciembre de 2038 o cuando se alcance la capacidad máxima de aproximadamente 490.000 m³, iniciándose posteriormente la fase de cierre y postcierre.

La cobertura final tiene por objetivo reducir la infiltración de aguas lluvias, controlar la emisión difusa de biogás y olores, evitar el contacto directo con los residuos y proporcionar una superficie estable para

la revegetación. Los antecedentes consideran una cobertura final mínima de 60 cm en las terrazas, una capa adicional de aproximadamente 15 cm para protección frente a la erosión y taludes con pendiente del orden de 1V:3H. El seguimiento descrito considera la verificación de espesores, compactación, conductividad hidráulica, pendientes y continuidad, además de reparar oportunamente grietas, asentamientos, erosiones o daños producidos por escorrentía.

El postcierre se extenderá por un período de 20 años y deberá mantener operativos los sistemas de tratamiento de lixiviados, manejo de biogás, drenaje, control de asentamientos y monitoreo ambiental mientras persista la generación de emisiones. El abandono anticipado de alguno de estos sistemas deberá estar respaldado por antecedentes técnicos que demuestren que ya no resulta necesario y requerirá autorización sanitaria. Al término del período se deberá presentar un informe final que consolide el comportamiento ambiental y sanitario del relleno, los resultados del monitoreo, las mantenciones efectuadas y la estabilidad de las obras.

f) Plan de monitoreo y control

El Plan de Monitoreo y Control debe demostrar que las variables ambientales y operacionales relevantes serán verificadas durante la construcción, operación, cierre y postcierre. Debe identificar cada componente, punto de control, coordenadas, parámetros, método de muestreo, frecuencia, norma de referencia, laboratorio responsable, límites aplicables, formato de registro y acciones ante desviaciones. Como mínimo, debe considerar el control de aguas superficiales y subterráneas, lixiviados crudos y tratados, biogás, estabilidad de taludes, asentamientos, coberturas, aguas lluvias, olores, emisiones atmosféricas, ruido y presencia de vectores.

En materia hídrica, los antecedentes contemplan monitoreos semestrales de aguas superficiales y subterráneas, análisis del lixiviado dos veces al mes y control mensual de aguas servidas. El efluente tratado deberá evaluarse según su destino, considerando las exigencias del D.S. N° 90/2000 y de la NCh 1.333. Si se detectan excedencias en aguas subterráneas, se considera la toma de tres muestras dentro de 24 horas y la posterior implementación de un seguimiento mensual, incluyendo parámetros como DQO, sólidos suspendidos totales, nitrógeno total, fósforo total y compuestos organohalogenados adsorbibles.

Respecto del biogás, deberán controlarse su composición, concentración, caudal y comportamiento en los pozos de venteo. Los antecedentes consideran monitoreo desde el primer año y una frecuencia trimestral durante la operación, junto con criterios técnicos para evaluar una eventual quema centralizada, entre ellos una concentración de metano igual o superior al 40 %, oxígeno inferior al 1,5 % y un caudal mínimo de 50 Nm^3/h. Durante el cierre y postcierre, la frecuencia puede incrementarse inicialmente, debido a la necesidad de verificar la continuidad del sistema y prevenir acumulaciones o migraciones laterales.

La estabilidad del relleno debe controlarse mediante una red topográfica, con puntos internos y externos instalados sobre bases permanentes. Inicialmente se considera, al menos, un punto por hectárea y mediciones mensuales de asentamientos, desplazamientos y comportamiento de los taludes. También deberán realizarse inspecciones de la cobertura, drenajes, canales, geosintéticos y obras de protección contra la erosión. Todos los resultados deben mantenerse en registros trazables y compararse con valores de referencia, activando medidas correctivas cuando se detecten tendencias anormales

2. Construcción y operación.

La construcción de la obra si bien no se describe en la operación es necesaria para su desarrollo, como resumen podemos señalar que el titular presenta los antecedentes de los sistemas principales. La fase de construcción tendrá una duración estimada de nueve meses.

La construcción comprende la instalación de faenas en dos sectores, uno asociado al Área de Disposición Final y la Planta de Tratamiento de Lixiviados, y otro correspondiente al área administrativa y la Planta de Valorización. En ambos sectores se habilitarán oficinas de inspección, bodegas, camarines, instalaciones sanitarias y estacionamientos para los vehículos utilizados en las obras. Las principales obras y acciones consideradas son:

- Despeje y limpieza del terreno.
- Corta de vegetación y escarpe.
- Movimientos de tierra, nivelación y compactación.
- Construcción del cierre perimetral de 1,8 m de altura.
- Habilitación del acceso desde la Ruta L-211 y construcción de caminos internos.
- Construcción de oficinas, servicios higiénicos, comedor, sala de primeros auxilios y dependencias para los trabajadores.
- Instalación de caseta, portón y barrera de control de acceso.
- Construcción de la bodega de residuos peligrosos.
- Construcción de la Planta de Valorización de Material Reciclable.
- Implementación de una barrera cortafuego de 10 m de ancho.
- Construcción y habilitación inicial del Área de Disposición Final.
- Construcción de la Planta de Tratamiento de Lixiviados y sus piscinas.
- Instalación de la plataforma de lavado de ruedas, báscula y canal perimetral de aguas lluvias.

Durante la construcción del Área de Disposición Final se habilitará el Nivel Superior dique o vaso, Etapa 1, Fase 1, que permitirá iniciar posteriormente la recepción de residuos. Los trabajos incluyen la excavación y perfilado del vaso, nivelación y compactación de la fundación, instalación de la barrera impermeable, drenes basales de lixiviados, capa drenante y bases de los pozos de venteo de biogás. La superficie efectiva del ADF corresponde a aproximadamente 4,1 ha. El sistema de impermeabilización estará compuesto por:

- Capa de arcilla compactada de 0,60 m. Compactación mínima equivalente al 95 % del Proctor Modificado. Conductividad hidráulica igual o inferior a 1×10^{-7} cm/s.
- Geocompuesto bentonítico GCL de 4 a 6 mm.
- Geomembrana de HDPE texturada de 1,52 mm.
- Geotextil antipunzonamiento de 400 g/m².
- Capa de grava de protección de entre 20 y 30 cm.

Para la capa de arcilla se estima un volumen aproximado de 24.677,4 m³, calculado sobre una superficie de impermeabilización de 41.129 m². La instalación de los geosintéticos contara con ensayos de control de calidad.

Los lixiviados serán captados mediante drenes longitudinales de HDPE de 200 mm de diámetro, semiperforados en su mitad superior, y conducidos hacia la Planta de Tratamiento de Lixiviados. Durante la construcción se habilitarán una piscina de lixiviados de 1.472 m³, una piscina de efluente tratado de 1.708 m³ y una piscina de evaporación de concentrado de membranas de 500 m³. La PTL tendrá una capacidad de diseño de 42 m³/día.

Simultáneamente se construirán las bases de los pozos de venteo de biogás. Estos incluirán tuberías perforadas de HDPE de 200 mm, material pétreo drenante y sellado superior. Su habilitación vertical continuará durante la operación, conforme aumente la altura de las celdas de residuos.

Con respecto a los movimientos de tierra y materiales, durante la construcción se contempla excavar aproximadamente 303.823 m³ de material. De ese volumen, alrededor de 137.195 m³ serán reutilizados en la adecuación del terreno, caminos, ADF, PTL, piscinas y capa drenante. El saldo se utilizará, cuando sus propiedades lo permitan, como material de cobertura o estabilización de caminos; el excedente se almacenará en una zona de acopio de aproximadamente 65.000 m².

En cuanto a los caminos y obras auxiliares, el camino interior principal tendrá aproximadamente 1.700 m de longitud, calzada bidireccional de 7 m de ancho, bermas y obras de saneamiento. También se construirán accesos secundarios hacia la PTL, la zona de acopio, el área administrativa y la planta de valorización.

Se habilitará, además una báscula con capacidad mínima de 30 toneladas, una plataforma para el lacado de ruedas de 4 × 3 m., un estanque decantador de 3,6 m³, un estanque de agua de 20 m³. Se construirá un canal interceptor de aguas lluvias de 1.023 m, dimensionado para un período de retorno de 100 años y una bodega RESPEL con piso impermeable, contención de derrames, techo, extintor, señalización y control de acceso.

La descripción de la operación del proyecto se detalla en el capítulo 1 del EIA y en el Anexo 1-F, Plan de Operaciones, citado en la Adenda Excepcional, la información es entregada iniciando con la recepción y control de residuos.

Horario de funcionamiento: El recinto funcionará de lunes a sábado, entre las 08:00 y las 20:00 horas, permaneciendo cerrado los domingos.

Se estima el ingreso diario de aproximadamente 17 camiones recolectores, principalmente con residuos sólidos domiciliarios y asimilables. Cada vehículo será controlado en portería, inspeccionado visualmente y pesado en una báscula con capacidad mínima de 30 toneladas, registrándose procedencia, patente, tipo de residuo, peso bruto, tara, peso neto y sector de disposición. Las cargas peligrosas o incompatibles deberán rechazarse y registrarse.

Los residuos serán descargados en el frente activo, extendidos y compactados con maquinaria pesada conforme al Plan de Operación. La recepción y disposición se controlarán mediante pesajes, registro de procedencia y tipo de residuo, identificación de la celda utilizada y seguimiento del avance volumétrico del Área de Disposición Final.

Las celdas podrán alcanzar aproximadamente 5 m de altura y se organizarán en tres niveles de magnitud similar, hasta completar una altura total cercana a 15 m. El frente activo deberá mantenerse en la menor superficie posible, con acceso controlado, señalización y supervisión permanente de la descarga y circulación de maquinaria.

Al término de cada jornada se aplicará cobertura diaria de aproximadamente 15 cm. En sectores inactivos se considera cobertura intermedia de 30 cm. Para las terrazas terminadas, el plan de cierre describe cobertura final mínima de 60 cm y protección complementaria frente a erosión, junto con pendientes y revegetación.

El recinto deberá mantener un acopio de material de cobertura suficiente para, al menos, 15 días de operación. Además, se llevará un registro diario del material disponible y utilizado, verificándose espesores, compactación, pendientes, grietas, erosión y posibles residuos expuestos.

Los lixiviados serán captados mediante drenes basales de HDPE de 200 mm y conducidos a la Planta de Tratamiento de Lixiviados, con capacidad de diseño de 42 m³/día. El cálculo de generación y el balance del sistema corresponden al Anexo 1-H actualizado de la Adenda Excepcional, cuyos resultados se describen en la respuesta sobre generación y características de lixiviados.

El tratamiento actualizado considera ecualización, flotación por aire disuelto, reactor UASB, tratamiento biológico, clarificación, ultrafiltración, nanofiltración y desinfección. El efluente tratado se reutiliza en la plataforma de lavado de ruedas y su excedente se descarga de forma controlada al Derrame del Canal Cruchaga, bajo las condiciones de calidad y operación descritas en el Anexo 1-H de la Adenda Excepcional. Se eliminó su uso para humectación de caminos. Los lodos y concentrados se manejan según su caracterización y las unidades previstas en el sistema.

El biogás será manejado inicialmente mediante pozos de venteo que se instalarán y prolongarán a medida que avance la disposición. Los pozos estarán separados aproximadamente entre 50 y 52 m y el sistema se ampliará progresivamente al completarse las celdas.

Desde el primer año se realizarán mediciones trimestrales de caudal y composición. Durante los primeros tres años se evaluará la modalidad de quema más adecuada. La implementación de captación activa y quema centralizada se considera cuando exista un caudal mínimo cercano a 50 Nm³/h, una concentración de metano de al menos 40 % y oxígeno inferior a 1,5 %. La eficiencia teórica de recolección considerada alcanza aproximadamente el 60 % del biogás generado.

Las superficies del relleno mantendrán una pendiente mínima del 2 % para favorecer la evacuación de aguas y evitar infiltraciones. Las aguas limpias serán interceptadas mediante un canal perimetral de aproximadamente 1,023 km, dimensionado para una lluvia con período de retorno de 100 años. Las aguas que entren en contacto con los residuos deberán manejarse como lixiviados.

El canal, las alcantarillas, las descargas y los caminos deberán inspeccionarse, limpiarse y repararse antes y durante la temporada de lluvias. También deberá verificarse la ausencia de erosión, obstrucciones, rebalses o acumulaciones de agua sobre las coberturas.

El control de olores se basará en la reducción del frente expuesto, la cobertura diaria, el manejo oportuno de lixiviados, la operación de la PTL y el control del biogás. Además, desde el quinto mes de operación se contempla seguimiento mediante olfatometría dinámica, complementado con registros meteorológicos, inspecciones y reclamos.

El control de vectores comprenderá roedores, moscas, aves y otros animales, utilizando cobertura oportuna, compactación, limpieza, eliminación de aguas estancadas y tratamientos específicos cuando corresponda. El frente y los caminos se limpiarán diariamente, se controlará el polvo y se mantendrán las instalaciones, señalética, cierres, drenes y equipos.

La operación considera una dotación aproximada de 31 trabajadores en un turno. La maquinaria principal incluye bulldozer, excavadora, retroexcavadora, motoniveladora, camión tolva y camión aljibe, además de vehículos para transporte de trabajadores, supervisión y mantención.

Por las actividades propias del recinto se estima una generación de aproximadamente 0,744 t/mes de residuos domiciliarios, los que serán dispuestos en el mismo relleno; 0,48 t/mes de residuos industriales no peligrosos; y aproximadamente 100 kg/mes de residuos peligrosos, que serán almacenados en la bodega RESPEL y retirados por gestores autorizados, con una permanencia máxima de seis meses.

El seguimiento operacional lo realizará el Jefe de Operaciones, deberá mantener registros diarios de residuos ingresados, pesajes, rechazos, celda utilizada, material de cobertura, lixiviados, PTL, biogás, olores, vectores, maquinaria, mantenciones y contingencias. El avance del relleno deberá compararse

periódicamente con su capacidad remanente, de manera de habilitar oportunamente nuevas celdas y evitar superar los 490.000 m³ autorizados.

En síntesis, la etapa de operación comprende la recepción controlada de residuos, su disposición y compactación progresiva, la aplicación de coberturas, el tratamiento de lixiviados, el manejo de biogás y aguas lluvias, el control de olores y vectores y el monitoreo permanente de las variables ambientales. Su continuidad dependerá de mantener operativos los sistemas de protección, respetar la capacidad autorizada y corregir oportunamente cualquier desviación detectada. Respecto del saneamiento de las instalaciones, la Adenda Excepcional, respuestas 5.1 y 5.1.5.1 a 5.1.5.3, presenta el PAS 138 actualizado. El sistema contempla fosa séptica e infiltración mediante drenes y, en su actualización, una fosa de 12.000 L nominales y 10.000 L útiles, dimensionada para retención de lodos de dos años. Se estiman 3,72 m³ de lodos para ese período y una dotación de 31 personas; su retiro y disposición corresponden a una empresa e instalación autorizadas. Estos antecedentes permiten responder a la alegación de ausencia del PAS 138 a partir del diseño actualizado.

1448. Observante: Rodrigo Orellana Loaus

Observación:

Este proyecto donde lo quieren realizar tiene muy mala ubicación producto que esta alrededor de muchos casas y colegios cercanos.

Evaluación técnica de la observación:

La Dirección Regional del Maule del Servicio de Evaluación Ambiental considera pertinente la observación, en tanto aborda materias ambientales evaluadas durante el procedimiento. A continuación, se entrega la consideración correspondiente

Evaluación de riesgos para la salud de la población

Respecto de la salud de las personas, se indica que en relación al artículo 5° del Reglamento del SEIA, sobre si el proyecto genera o presenta riesgos para la salud de las personas, el proponente incorporó en la Evaluación del Proyecto la identificación, estimación, modelación y evaluación de las emisiones atmosféricas, gases, olores, ruido, residuos sólidos y residuos líquidos generados durante las fases de construcción, operación y cierre, considerando los receptores humanos presentes en el área de influencia, las condiciones de exposición potencial y las medidas de prevención, manejo, control operacional y contingencia comprometidas en el expediente ambiental.

Respecto de emisiones atmosféricas, el Proyecto evaluó material particulado respirable MP10 y MP2,5, así como gases asociados a combustión y operación de maquinaria, equipos y transporte, incluyendo NOx, SO2 y CO. La evaluación consideró las fuentes emisoras asociadas a movimiento de tierras, excavaciones, nivelación, compactación, circulación de vehículos, operación de maquinaria y tránsito por caminos internos y externos. Los resultados fueron analizados mediante modelación atmosférica y evaluación por receptor, considerando condiciones meteorológicas locales y receptores humanos cercanos. A partir de dichos antecedentes, se fundamentó en el estudio de especialidad, que no se identifican condiciones de exposición capaces de generar efectos adversos significativos sobre la salud de las personas.

El proyecto contempla aplicación de supresores de polvo en caminos internos, control de velocidad, mantención de vehículos y maquinaria y lavado de ruedas. El Anexo 1-H de la Adenda Excepcional precisa que se eliminó el uso de RIL tratado para humectación de caminos; su reutilización interna corresponde al lavado de ruedas.

En relación con olores, el Proyecto identificó las fuentes odorantes asociadas a la operación propia del relleno sanitario y desarrolló modelaciones de dispersión odorante, considerando escenarios representativos de funcionamiento, delimitación de isocurvas y receptores humanos presentes en el área de influencia. La evaluación consideró la descarga de residuos, operación del frente activo, manejo de residuos y generación de biogás, junto con medidas de control operacional, tales como cobertura operacional, manejo controlado de residuos, control del frente activo, control de biogás y medidas de contingencia frente a eventos operacionales específicos. Conforme a los resultados obtenidos, no se prevé una exposición de magnitud, frecuencia o duración que configure efectos adversos significativos sobre la salud de las personas.

Respecto del ruido, el expediente incorpora una línea de base de 28 receptores, modelaciones de las fuentes del recinto en seis puntos y evaluación del tránsito exterior, junto con un estudio específico de cuatro receptores asociados a GHPPI. El capítulo 7 de la Adenda Excepcional reconoce el aumento de

niveles de ruido en construcción, operación y cierre y lo califica como poco significativo. Por ello, la consideración de esta materia se refiere a los escenarios y receptores efectivamente evaluados.

En cuanto a residuos sólidos y líquidos, el Proyecto contempla sistemas de manejo, segregación, almacenamiento temporal, conducción, tratamiento y disposición, según corresponda a las categorías evaluadas en el expediente ambiental. Respecto de residuos líquidos y lixiviados, el diseño considera impermeabilización basal, captación, conducción, almacenamiento, tratamiento, monitoreo, control operacional y contingencias destinadas a evitar contacto o exposición directa de la población y prevenir afectaciones al entorno.

En consecuencia, la preocupación por la salud fue considerada mediante la identificación de fuentes de emisión, receptores, modelaciones, diseño sanitario y sistemas de manejo y seguimiento del proyecto. La SEREMI de Salud de la Región del Maule, mediante Ordinario N° 879, de 16 de octubre de 2026, se pronunció conforme sobre la Adenda Excepcional. Los antecedentes y controles descritos constituyen el fundamento de la respuesta, en los términos del artículo 5 del Reglamento del SEIA.

Evaluación de efectos sobre los recursos naturales renovables

Respecto de la eventual generación de efectos adversos significativos sobre los recursos naturales renovables, en los términos del artículo 11 letra b) de la Ley N°19.300 y del artículo 6 del D.S. N°40/2012 del Ministerio del Medio Ambiente, el Proyecto evaluó los potenciales impactos sobre los componentes flora, vegetación, fauna terrestre, suelo, recursos hídricos, aire y ecosistemas asociados, considerando las fases de construcción, operación y cierre.

Con relación al área de influencia y los ecosistemas terrestres y en respuesta a las observaciones formuladas sobre la delimitación del área de influencia, el titular complementó su fundamentación incorporando el análisis de los principales mecanismos de impacto sobre los ecosistemas, incluyendo la pérdida y alteración de hábitat, la fragmentación y conectividad biológica, el funcionamiento ecosistémico, la perturbación y desplazamiento de fauna, los efectos por ruido, iluminación y tránsito de maquinaria, la afectación potencial de especies de baja movilidad, y los servicios ecosistémicos y uso recreativo del territorio.

La delimitación del área de influencia se definió considerando las obras y acciones del Proyecto, las unidades vegetacionales presentes, los hábitats identificados para fauna terrestre y la distribución espacial de las especies registradas durante las campañas de terreno realizadas en primavera, verano, otoño e invierno.

Por lo que el titular muestra que la intervención directa se concentra en superficies acotadas del predio, mientras que el entorno mantiene extensas áreas con continuidad de hábitat y cobertura vegetal que permiten el desplazamiento y utilización del territorio por parte de la fauna presente.

Pasando al detalle de Flora y vegetación, respecto de la vegetación, se determinó que las formaciones presentes corresponden principalmente a comunidades esclerófilas con distintos grados de intervención humana producto de actividades agropecuarias, extracción de leña y pastoreo.

La corta y reposición de vegetación se describen en los antecedentes del PAS 148 (Anexo 4-H de la Adenda Excepcional). La reforestación sectorial se distingue de las medidas de mitigación, reparación y compensación de impactos significativos establecidas en el capítulo 8 de la Adenda Excepcional.

Por lo que el titular señala que la composición y estructura general de la vegetación presente en el área de influencia no experimentará una alteración significativa que comprometa su permanencia a largo plazo.

En fauna, el capítulo 7 de la Adenda Excepcional identifica la pérdida de hábitat COFT-1 durante construcción y OFT-1 durante operación, ambas calificadas como significativas. El capítulo 8 de la Adenda Excepcional presenta las medidas de mitigación MMF-1, rehabilitación de 0,85 ha, y MMF-2, construcción de refugios para fauna nativa.

Durante las campañas de caracterización fueron registrados mamíferos, aves, reptiles y anfibios, incluyendo especies endémicas y especies clasificadas como "Casi Amenazadas". No obstante, no se registraron especies clasificadas en categorías "En Peligro Crítico", "En Peligro" o "Vulnerable" dentro del área de intervención directa.

Considerando las exigencias formuladas durante la evaluación ambiental, el titular complementó las medidas de protección y seguimiento mediante un Programa de Protección y Monitoreo de Fauna que incorpora compromisos verificables, indicadores de seguimiento, metodologías de monitoreo, frecuencia de ejecución y medidas correctivas.

Entre las medidas comprometidas destacan:

- Monitoreo mediante transectos, búsqueda activa, estaciones de observación y cámaras trampa.
- Registro georreferenciado de ejemplares, refugios, madrigueras, huellas y otros indicios.
- Control de velocidad de vehículos al interior del proyecto.
- Capacitación ambiental obligatoria para trabajadores.
- Prohibición de caza, captura, alimentación o perturbación de fauna silvestre.
- Control de iluminación nocturna en sectores sensibles.
- Protección de especies de baja movilidad mediante medidas de rescate y relocalización cuando corresponda.

Asimismo, se establecieron criterios de activación de medidas correctivas frente a eventos tales como atropellos, afectación directa de ejemplares, alteración de refugios o incumplimiento de medidas operacionales.

Respecto del recurso suelo, se mostró que predominan unidades de capacidad de uso IV y VII, correspondientes a terrenos con limitaciones para el desarrollo de actividades agrícolas intensivas.

Los análisis efectuados muestran bajos niveles de erosión potencial y descartan procesos erosivos significativos asociados a la ejecución del Proyecto.

Las interacciones hídricas consideradas comprenden el atravieso de la Quebrada Sin Nombre 1 por el camino, la intervención de la Quebrada Sin Nombre 2 por el dique y las descargas de aguas lluvias y RIL tratado al canal Derrame Cruchaga. Estas obras están descritas separadamente en los anexos 4-I-1 a 4-I-4 de la Adenda Excepcional.

Respecto de emisiones atmosféricas, olores y perturbaciones operacionales, la evaluación consideró los efectos del ruido, tránsito de maquinaria, iluminación nocturna y otras actividades propias de la construcción y operación.

Los antecedentes de modelación concluyen que los efectos se mantienen acotados al entorno próximo del proyecto y que no se producirían alteraciones relevantes respecto de las condiciones de línea de base consideradas en la evaluación.

Adicionalmente, se incorporan medidas operacionales destinadas a reducir potenciales perturbaciones sobre la fauna y los ecosistemas circundantes, incluyendo gestión de residuos, control de iluminación y restricciones operacionales en sectores sensibles.

De acuerdo con los antecedentes técnicos presentados, el Proyecto incorpora medidas de prevención, mitigación, seguimiento y control para los componentes flora, vegetación, fauna, suelo, recursos hídricos y aire.

La evaluación reconoce la existencia de una pérdida de hábitat asociada a las superficies de intervención del Proyecto, incluyendo las áreas destinadas a infraestructura y la Zona de Acopio de Material de Excavación. Asimismo, se identifican efectos de perturbación, modificación y pérdida de hábitat para fauna terrestre que fueron considerados en la evaluación ambiental.

La existencia de efectos adversos significativos sobre el componente fauna constituye una de las circunstancias que fundamentan el ingreso del Proyecto mediante un Estudio de Impacto Ambiental (EIA), en conformidad con el artículo 11 letra b) de la Ley N°19.300 y el artículo 6 del D.S. N°40/2012.

El titular presenta que, mediante la implementación de las medidas de protección, rescate, relocalización, monitoreo y seguimiento comprometidas, los efectos identificados sobre los recursos naturales renovables pueden ser adecuadamente gestionados durante las fases de construcción, operación y cierre del Proyecto.

Acceso a bienes, equipamientos, servicios e infraestructura comunitaria

Respecto del descarte de efectos significativos sobre el artículo 7 literal c) del Medio Humano, la evaluación realizada concluyó que el proyecto no generará una alteración significativa en el acceso ni en la calidad de bienes, equipamientos, servicios o infraestructura utilizados por la población de las localidades de Putagán, Santa Marina, Gúmera, La Faja y sectores aledaños. El análisis consideró los desplazamientos cotidianos de la población y su acceso a servicios de salud, educación, abastecimiento, sistemas de Agua Potable Rural (APR), equipamientos comunitarios y actividades productivas.

De acuerdo con la Línea Base de Medio Humano, los habitantes del área de influencia utilizan principalmente la red vial rural existente para acceder a dichos servicios, identificándose como equipamientos relevantes la Escuela Manuel Salvador del Campo, los sistemas APR, infraestructura comunitaria, Bomberos, la estación ferroviaria y otros servicios básicos presentes en Putagán y su entorno.

En materia de movilidad, el proyecto utilizará las rutas existentes, principalmente la Ruta 5 Sur, la Ruta L-215 y la Ruta L-223, sin contemplar cierres de caminos, desvíos permanentes, relocalización de accesos ni intervenciones que restrinjan el uso habitual de bienes, servicios o equipamientos locales. Asimismo, el Estudio de Movilidad concluyó que los flujos vehiculares asociados a las etapas de construcción, operación y cierre no generarán obstrucciones, pérdida de conectividad local ni incrementos significativos en los tiempos de desplazamiento.

Respecto de los equipamientos sensibles, incluidos establecimientos educacionales y servicios comunitarios de Putagán, el proyecto no considera intervenciones físicas, restricciones de acceso ni modificaciones en su funcionamiento. No obstante, atendiendo la potencial percepción de riesgo asociada al tránsito de camiones, se contemplan medidas de seguridad vial tales como control de velocidad, definición de rutas de circulación, capacitación de conductores, prohibición de estacionamiento en lugares no habilitados y reforzamiento de señalización vial.

Adicionalmente, se implementarán medidas específicas en puntos críticos de la red vial, particularmente en las intersecciones de las rutas L-215 con L-223 y L-215 con L-217/L-225, destinadas a mejorar la seguridad y la convivencia entre el tránsito asociado al proyecto y los usuarios habituales del entorno rural.

Por otra parte, la evaluación no identificó deterioros significativos de la infraestructura vial secundaria que puedan afectar el acceso o la calidad de bienes y servicios. Como medida complementaria, el titular comprometió voluntariamente la pavimentación del tramo de la Ruta L-223 comprendido entre el acceso al proyecto y su conexión con la Ruta L-215, contribuyendo al mejoramiento de las condiciones de circulación del sector.

En consecuencia, la evaluación concluye que el proyecto mantendrá la conectividad territorial, el acceso a servicios básicos y el normal funcionamiento de los equipamientos comunitarios existentes, por lo que no configura una alteración significativa del acceso o la calidad de bienes, equipamientos, servicios o infraestructura ni, en consecuencia, una afectación significativa de los sistemas de vida y costumbres de los grupos humanos del área de influencia.

Emplazamiento y funcionamiento del relleno sanitario: PAS 141 y sistema de aguas servidas - PAS 138

Respecto de los contenidos técnicos y formales exigidos para acreditar el cumplimiento del PAS 141, aplicable a la construcción, reparación, modificación o ampliación de rellenos sanitarios. En los documentos revisados, estos antecedentes se concentran principalmente en el Anexo 4-E del EIA, y en el capítulo 1 del EIA, complementado por los anexos de diseño de ingeniería, operación, contingencias, cierre y seguimiento ambiental, y sus actualizaciones en las siguientes Adendas.

A continuación, se presentan los elementos entregados por el titular en relación con los contenidos asociados al PAS 141 y a la descripción del proceso de construcción y operación del proyecto.

1. Respecto del PAS 141.

Respecto de la selección y descripción del sitio en donde se puede emplazar este tipo de proyectos, la aptitud del emplazamiento debe acreditarse con cartografía, línea de base y vínculos explícitos entre receptores, obras y medidas de control.

a) Descripción del sitio

En este caso, el proyecto se emplaza en el sector de Putagán, en el límite entre las comunas de Villa Alegre y Yerbas Buenas, sobre un predio de 94,59 hectáreas, que comprende un área de protección de 72,32 hectáreas. La información debe permitir verificar tanto la compatibilidad territorial del proyecto como el cumplimiento de las distancias, restricciones y condiciones de emplazamiento establecidas en el D.S. N.° 189/2005 del Ministerio de Salud.

Como parte de esta descripción, se debe justificar la selección del sitio considerando la vulnerabilidad de los recursos hídricos, la estabilidad del terreno, las condiciones de drenaje, la capacidad de uso de los suelos y la presencia de población o actividades susceptibles de ser afectadas. Los antecedentes revisados incluyen estudios de suelo, calicatas, campañas hidrogeológicas y caracterización de captaciones ubicadas dentro de un radio de 600 metros. También se identifican principalmente suelos de capacidad de uso clases VI y VII, lo que debe relacionarse con las obras proyectadas, las medidas de protección del suelo y las restricciones para el desarrollo de otras actividades.

b) Diseño de ingeniería

En el proyecto se considera un Área de Disposición Final de aproximadamente 4,1 hectáreas, desarrollada en tres niveles, con una altura del orden de 15 metros, una capacidad máxima cercana a 490.000 m³ y una vida útil estimada de 11 años. Su habilitación se realizará progresivamente mediante plataformas y celdas, de acuerdo con la demanda real de disposición.

Para el sello basal se contempla una capa de arcilla compactada de 0,60 metros, con una conductividad hidráulica objetivo igual o inferior a 1×10^{-7} cm/s, complementada con GCL, geomembrana de HDPE de 1,52 mm y geotextil de protección de 400 g/m². La compactación debe alcanzar al menos el 95 % del Proctor Modificado y la instalación de geosintéticos debe ser ejecutada por personal especializado, con ensayos de uniones, certificados de materiales y verificación mediante laboratorio externo.

El proyecto incorpora drenes de HDPE de 200 mm y una Planta de Tratamiento de Lixiviados con capacidad de diseño de 42 m³/día, además de piscinas de acumulación de lixiviados, RIL tratado y evaporación. El sistema de aguas lluvias incluye un canal perimetral de aproximadamente 1.023 m, calculado para un período de retorno de 100 años, cuyo diseño hidráulico fue evaluado mediante herramientas o software técnico.

c) Plan de operación

La disposición se realizará progresivamente mediante celdas y compactación de los residuos, con una altura aproximada de 5 m por celda y pendientes superficiales que favorecen la evacuación de aguas. Los antecedentes del plan contemplan cobertura diaria de 15 cm, cobertura intermedia de 30 cm y cobertura final mínima de 60 cm en las terrazas. Estas acciones se integran con el manejo de lixiviados, biogás y aguas lluvias descrito en el diseño evaluado.

El Plan de Operación también debe incorporar el funcionamiento de la planta de tratamiento, las piscinas, los drenes de lixiviados, los pozos de biogás y el sistema de aguas lluvias. Debe considerar control de polvo, olores, vectores, aves, roedores, residuos peligrosos, limpieza de caminos, lavado de ruedas y mantención de coberturas. Los residuos peligrosos generados durante la operación deberán almacenarse en una bodega autorizada y manejarse conforme al D.S. N.° 148/2003, manteniendo registros de generación, almacenamiento y retiro por gestores autorizados.

d) Plan de contingencias

El Plan de Contingencias debe identificar los riesgos asociados a las fases de construcción, operación, cierre y postcierre, estableciendo para cada evento medidas preventivas, mecanismos de detección, acciones de respuesta, responsables, recursos disponibles y procedimientos de comunicación. Entre los riesgos relevantes deben considerarse sismos, lluvias intensas, inundaciones, incendios forestales o de instalaciones, explosiones o fugas de biogás, afloramientos de lixiviados, derrames, fallas de la planta de tratamiento, cortes eléctricos, colisiones o volcamientos, deslizamientos, erosión, asentamientos, grietas, deterioro de coberturas, roturas de geosintéticos, proliferación de vectores y emisiones odoríferas anormales. El plan debe estructurarse de tal manera que cada riesgo pueda asociarse a medidas de prevención, control, seguimiento y cierre del evento.

El proyecto incorpora planes de prevención de contingencias y emergencias para las fases de construcción, operación y cierre. La Adenda Excepcional presenta procedimientos frente a derrames, afloramiento de lixiviados, fallas operacionales, incendios e inestabilidad, con acciones de aislamiento, contención, recuperación de líquidos, reparación de instalaciones y registro de actuaciones según el evento. Estos antecedentes describen la respuesta operacional contemplada por el titular.

El plan también debe establecer los medios de comunicación interna y externa, el listado actualizado de contactos, los equipos de emergencia, kits antiderrames, elementos de protección personal,

capacitaciones y simulacros. Conforme a los compromisos documentales, cuando ocurra una contingencia con efectos ambientales deberá elaborarse un informe preliminar dirigido a la Superintendencia del Medio Ambiente y a la SEREMI del Medio Ambiente dentro de un plazo máximo de 10 días hábiles. Este informe debe individualizar el evento, área afectada, causas preliminares, medidas ejecutadas, limpieza, monitoreos realizados y manejo de los residuos generados durante la emergencia.

e) Plan de cierre

El Plan de Cierre describe las acciones que se ejecutarán una vez alcanzada la capacidad volumétrica autorizada o cuando se determine el término definitivo de la recepción de residuos. Comprende el cese programado de los ingresos, la notificación a la autoridad sanitaria y a los municipios usuarios, la regularización de la superficie, la instalación de la cobertura final, el manejo de pendientes, la revegetación, el control de erosión y la mantención de los sistemas de lixiviados, biogás y aguas lluvias. En este caso, se prevé que la operación concluya en diciembre de 2038 o cuando se alcance la capacidad máxima de aproximadamente 490.000 m³, iniciándose posteriormente la fase de cierre y postcierre.

La cobertura final tiene por objetivo reducir la infiltración de aguas lluvias, controlar la emisión difusa de biogás y olores, evitar el contacto directo con los residuos y proporcionar una superficie estable para la revegetación. Los antecedentes consideran una cobertura final mínima de 60 cm en las terrazas, una capa adicional de aproximadamente 15 cm para protección frente a la erosión y taludes con pendiente del orden de 1V:3H. El seguimiento descrito considera la verificación de espesores, compactación, conductividad hidráulica, pendientes y continuidad, además de reparar oportunamente grietas, asentamientos, erosiones o daños producidos por escorrentía.

El postcierre se extenderá por un período de 20 años y deberá mantener operativos los sistemas de tratamiento de lixiviados, manejo de biogás, drenaje, control de asentamientos y monitoreo ambiental mientras persista la generación de emisiones. El abandono anticipado de alguno de estos sistemas deberá estar respaldado por antecedentes técnicos que demuestren que ya no resulta necesario y requerirá autorización sanitaria. Al término del período se deberá presentar un informe final que consolide el comportamiento ambiental y sanitario del relleno, los resultados del monitoreo, las mantenciones efectuadas y la estabilidad de las obras.

f) Plan de monitoreo y control

El Plan de Monitoreo y Control debe demostrar que las variables ambientales y operacionales relevantes serán verificadas durante la construcción, operación, cierre y postcierre. Debe identificar cada componente, punto de control, coordenadas, parámetros, método de muestreo, frecuencia, norma de referencia, laboratorio responsable, límites aplicables, formato de registro y acciones ante desviaciones. Como mínimo, debe considerar el control de aguas superficiales y subterráneas, lixiviados crudos y tratados, biogás, estabilidad de taludes, asentamientos, coberturas, aguas lluvias, olores, emisiones atmosféricas, ruido y presencia de vectores.

En materia hídrica, los antecedentes contemplan monitoreos semestrales de aguas superficiales y subterráneas, análisis del lixiviado dos veces al mes y control mensual de aguas servidas. El efluente tratado deberá evaluarse según su destino, considerando las exigencias del D.S. N° 90/2000 y de la NCh 1.333. Si se detectan excedencias en aguas subterráneas, se considera la toma de tres muestras dentro de 24 horas y la posterior implementación de un seguimiento mensual, incluyendo parámetros como DQO, sólidos suspendidos totales, nitrógeno total, fósforo total y compuestos organohalogenados adsorbibles.

Respecto del biogás, deberán controlarse su composición, concentración, caudal y comportamiento en los pozos de venteo. Los antecedentes consideran monitoreo desde el primer año y una frecuencia

trimestral durante la operación, junto con criterios técnicos para evaluar una eventual quema centralizada, entre ellos una concentración de metano igual o superior al 40 %, oxígeno inferior al 1,5 % y un caudal mínimo de 50 Nm³/h. Durante el cierre y postcierre, la frecuencia puede incrementarse inicialmente, debido a la necesidad de verificar la continuidad del sistema y prevenir acumulaciones o migraciones laterales.

La estabilidad del relleno debe controlarse mediante una red topográfica, con puntos internos y externos instalados sobre bases permanentes. Inicialmente se considera, al menos, un punto por hectárea y mediciones mensuales de asentamientos, desplazamientos y comportamiento de los taludes. También deberán realizarse inspecciones de la cobertura, drenajes, canales, geosintéticos y obras de protección contra la erosión. Todos los resultados deben mantenerse en registros trazables y compararse con valores de referencia, activando medidas correctivas cuando se detecten tendencias anormales

2. Construcción y operación.

La construcción de la obra si bien no se describe en la operación es necesaria para su desarrollo, como resumen podemos señalar que el titular presenta los antecedentes de los sistemas principales. La fase de construcción tendrá una duración estimada de nueve meses.

La construcción comprende la instalación de faenas en dos sectores, uno asociado al Área de Disposición Final y la Planta de Tratamiento de Lixiviados, y otro correspondiente al área administrativa y la Planta de Valorización. En ambos sectores se habilitarán oficinas de inspección, bodegas, camarines, instalaciones sanitarias y estacionamientos para los vehículos utilizados en las obras. Las principales obras y acciones consideradas son:

- Despeje y limpieza del terreno.
- Corta de vegetación y escarpe.
- Movimientos de tierra, nivelación y compactación.
- Construcción del cierre perimetral de 1,8 m de altura.
- Habilitación del acceso desde la Ruta L-211 y construcción de caminos internos.
- Construcción de oficinas, servicios higiénicos, comedor, sala de primeros auxilios y dependencias para los trabajadores.
- Instalación de caseta, portón y barrera de control de acceso.
- Construcción de la bodega de residuos peligrosos.
- Construcción de la Planta de Valorización de Material Reciclable.
- Implementación de una barrera cortafuego de 10 m de ancho.
- Construcción y habilitación inicial del Área de Disposición Final.
- Construcción de la Planta de Tratamiento de Lixiviados y sus piscinas.
- Instalación de la plataforma de lavado de ruedas, báscula y canal perimetral de aguas lluvias.

Durante la construcción del Área de Disposición Final se habilitará el Nivel Superior dique o vaso, Etapa 1, Fase 1, que permitirá iniciar posteriormente la recepción de residuos. Los trabajos incluyen la excavación y perfilado del vaso, nivelación y compactación de la fundación, instalación de la barrera impermeable, drenes basales de lixiviados, capa drenante y bases de los pozos de venteo de biogás. La superficie efectiva del ADF corresponde a aproximadamente 4,1 ha. El sistema de impermeabilización estará compuesto por:

- Capa de arcilla compactada de 0,60 m. Compactación mínima equivalente al 95 % del Proctor Modificado. Conductividad hidráulica igual o inferior a 1×10^{-7} cm/s.
- Geocompuesto bentonítico GCL de 4 a 6 mm.
- Geomembrana de HDPE texturada de 1,52 mm.
- Geotextil antipunzonamiento de 400 g/m².
- Capa de grava de protección de entre 20 y 30 cm.

Para la capa de arcilla se estima un volumen aproximado de 24.677,4 m³, calculado sobre una superficie de impermeabilización de 41.129 m². La instalación de los geosintéticos contara con ensayos de control de calidad.

Los lixiviados serán captados mediante drenes longitudinales de HDPE de 200 mm de diámetro, semiperforados en su mitad superior, y conducidos hacia la Planta de Tratamiento de Lixiviados. Durante la construcción se habilitarán una piscina de lixiviados de 1.472 m³, una piscina de efluente tratado de 1.708 m³ y una piscina de evaporación de concentrado de membranas de 500 m³. La PTL tendrá una capacidad de diseño de 42 m³/día.

Simultáneamente se construirán las bases de los pozos de venteo de biogás. Estos incluirán tuberías perforadas de HDPE de 200 mm, material pétreo drenante y sellado superior. Su habilitación vertical continuará durante la operación, conforme aumente la altura de las celdas de residuos.

Con respecto a los movimientos de tierra y materiales, durante la construcción se contempla excavar aproximadamente 303.823 m³ de material. De ese volumen, alrededor de 137.195 m³ serán reutilizados en la adecuación del terreno, caminos, ADF, PTL, piscinas y capa drenante. El saldo se utilizará, cuando sus propiedades lo permitan, como material de cobertura o estabilización de caminos; el excedente se almacenará en una zona de acopio de aproximadamente 65.000 m².

En cuanto a los caminos y obras auxiliares, el camino interior principal tendrá aproximadamente 1.700 m de longitud, calzada bidireccional de 7 m de ancho, bermas y obras de saneamiento. También se construirán accesos secundarios hacia la PTL, la zona de acopio, el área administrativa y la planta de valorización.

Se habilitará, además una báscula con capacidad mínima de 30 toneladas, una plataforma para el lacado de ruedas de 4 × 3 m., un estanque decantador de 3,6 m³, un estanque de agua de 20 m³. Se construirá un canal interceptor de aguas lluvias de 1.023 m, dimensionado para un período de retorno de 100 años y una bodega RESPEL con piso impermeable, contención de derrames, techo, extintor, señalización y control de acceso.

La descripción de la operación del proyecto se detalla en el capítulo 1 del EIA y en el Anexo 1-F, Plan de Operaciones, citado en la Adenda Excepcional, la información es entregada iniciando con la recepción y control de residuos.

Horario de funcionamiento: El recinto funcionará de lunes a sábado, entre las 08:00 y las 20:00 horas, permaneciendo cerrado los domingos.

Se estima el ingreso diario de aproximadamente 17 camiones recolectores, principalmente con residuos sólidos domiciliarios y asimilables. Cada vehículo será controlado en portería, inspeccionado visualmente y pesado en una báscula con capacidad mínima de 30 toneladas, registrándose procedencia, patente, tipo de residuo, peso bruto, tara, peso neto y sector de disposición. Las cargas peligrosas o incompatibles deberán rechazarse y registrarse.

Los residuos serán descargados en el frente activo, extendidos y compactados con maquinaria pesada conforme al Plan de Operación. La recepción y disposición se controlarán mediante pesajes, registro de procedencia y tipo de residuo, identificación de la celda utilizada y seguimiento del avance volumétrico del Área de Disposición Final.

Las celdas podrán alcanzar aproximadamente 5 m de altura y se organizarán en tres niveles de magnitud similar, hasta completar una altura total cercana a 15 m. El frente activo deberá mantenerse en la menor superficie posible, con acceso controlado, señalización y supervisión permanente de la descarga y circulación de maquinaria.

Al término de cada jornada se aplicará cobertura diaria de aproximadamente 15 cm. En sectores inactivos se considera cobertura intermedia de 30 cm. Para las terrazas terminadas, el plan de cierre describe cobertura final mínima de 60 cm y protección complementaria frente a erosión, junto con pendientes y revegetación.

El recinto deberá mantener un acopio de material de cobertura suficiente para, al menos, 15 días de operación. Además, se llevará un registro diario del material disponible y utilizado, verificándose espesores, compactación, pendientes, grietas, erosión y posibles residuos expuestos.

Los lixiviados serán captados mediante drenes basales de HDPE de 200 mm y conducidos a la Planta de Tratamiento de Lixiviados, con capacidad de diseño de 42 m^3/día. El cálculo de generación y el balance del sistema corresponden al Anexo 1-H actualizado de la Adenda Excepcional, cuyos resultados se describen en la respuesta sobre generación y características de lixiviados.

El tratamiento actualizado considera ecualización, flotación por aire disuelto, reactor UASB, tratamiento biológico, clarificación, ultrafiltración, nanofiltración y desinfección. El efluente tratado se reutiliza en la plataforma de lavado de ruedas y su excedente se descarga de forma controlada al Derrame del Canal Cruchaga, bajo las condiciones de calidad y operación descritas en el Anexo 1-H de la Adenda Excepcional. Se eliminó su uso para humectación de caminos. Los lodos y concentrados se manejan según su caracterización y las unidades previstas en el sistema.

El biogás será manejado inicialmente mediante pozos de venteo que se instalarán y prolongarán a medida que avance la disposición. Los pozos estarán separados aproximadamente entre 50 y 52 m y el sistema se ampliará progresivamente al completarse las celdas.

Desde el primer año se realizarán mediciones trimestrales de caudal y composición. Durante los primeros tres años se evaluará la modalidad de quema más adecuada. La implementación de captación activa y quema centralizada se considera cuando exista un caudal mínimo cercano a 50 Nm^3/h, una concentración de metano de al menos 40 % y oxígeno inferior a 1,5 %. La eficiencia teórica de recolección considerada alcanza aproximadamente el 60 % del biogás generado.

Las superficies del relleno mantendrán una pendiente mínima del 2 % para favorecer la evacuación de aguas y evitar infiltraciones. Las aguas limpias serán interceptadas mediante un canal perimetral de aproximadamente 1,023 km, dimensionado para una lluvia con período de retorno de 100 años. Las aguas que entren en contacto con los residuos deberán manejarse como lixiviados.

El canal, las alcantarillas, las descargas y los caminos deberán inspeccionarse, limpiarse y repararse antes y durante la temporada de lluvias. También deberá verificarse la ausencia de erosión, obstrucciones, rebalses o acumulaciones de agua sobre las coberturas.

El control de olores se basará en la reducción del frente expuesto, la cobertura diaria, el manejo oportuno de lixiviados, la operación de la PTL y el control del biogás. Además, desde el quinto mes de operación

se contempla seguimiento mediante olfatometría dinámica, complementado con registros meteorológicos, inspecciones y reclamos.

El control de vectores comprenderá roedores, moscas, aves y otros animales, utilizando cobertura oportuna, compactación, limpieza, eliminación de aguas estancadas y tratamientos específicos cuando corresponda. El frente y los caminos se limpiarán diariamente, se controlará el polvo y se mantendrán las instalaciones, señalética, cierres, drenes y equipos.

La operación considera una dotación aproximada de 31 trabajadores en un turno. La maquinaria principal incluye bulldozer, excavadora, retroexcavadora, motoniveladora, camión tolva y camión aljibe, además de vehículos para transporte de trabajadores, supervisión y mantención.

Por las actividades propias del recinto se estima una generación de aproximadamente 0,744 t/mes de residuos domiciliarios, los que serán dispuestos en el mismo relleno; 0,48 t/mes de residuos industriales no peligrosos; y aproximadamente 100 kg/mes de residuos peligrosos, que serán almacenados en la bodega RESPEL y retirados por gestores autorizados, con una permanencia máxima de seis meses.

El seguimiento operacional lo realizará el Jefe de Operaciones, deberá mantener registros diarios de residuos ingresados, pesajes, rechazos, celda utilizada, material de cobertura, lixiviados, PTL, biogás, olores, vectores, maquinaria, mantenciones y contingencias. El avance del relleno deberá compararse periódicamente con su capacidad remanente, de manera de habilitar oportunamente nuevas celdas y evitar superar los 490.000 m³ autorizados.

En síntesis, la etapa de operación comprende la recepción controlada de residuos, su disposición y compactación progresiva, la aplicación de coberturas, el tratamiento de lixiviados, el manejo de biogás y aguas lluvias, el control de olores y vectores y el monitoreo permanente de las variables ambientales. Su continuidad dependerá de mantener operativos los sistemas de protección, respetar la capacidad autorizada y corregir oportunamente cualquier desviación detectada. Respecto del saneamiento de las instalaciones, la Adenda Excepcional, respuestas 5.1 y 5.1.5.1 a 5.1.5.3, presenta el PAS 138 actualizado. El sistema contempla fosa séptica e infiltración mediante drenes y, en su actualización, una fosa de 12.000 L nominales y 10.000 L útiles, dimensionada para retención de lodos de dos años. Se estiman 3,72 m³ de lodos para ese período y una dotación de 31 personas; su retiro y disposición corresponden a una empresa e instalación autorizadas. Estos antecedentes permiten responder a la alegación de ausencia del PAS 138 a partir del diseño actualizado.

1449. Observante: Cristóbal Orellana Cáceres

Observación:

Me opongo a este proyecto producto de la contaminación de suelos y aguas subterráneas por el arrastre de los materiales contaminantes que contienen estos residuos.

Evaluación técnica de la observación:

La Dirección Regional del Maule del Servicio de Evaluación Ambiental considera pertinente la observación, en tanto aborda materias ambientales evaluadas durante el procedimiento. A continuación, se entrega la consideración correspondiente

Evaluación de riesgos para la salud de la población

Respecto de la salud de las personas, se indica que en relación al artículo 5° del Reglamento del SEIA, sobre si el proyecto genera o presenta riesgos para la salud de las personas, el proponente incorporó en la Evaluación del Proyecto la identificación, estimación, modelación y evaluación de las emisiones atmosféricas, gases, olores, ruido, residuos sólidos y residuos líquidos generados durante las fases de construcción, operación y cierre, considerando los receptores humanos presentes en el área de influencia, las condiciones de exposición potencial y las medidas de prevención, manejo, control operacional y contingencia comprometidas en el expediente ambiental.

Respecto de emisiones atmosféricas, el Proyecto evaluó material particulado respirable MP10 y MP2,5, así como gases asociados a combustión y operación de maquinaria, equipos y transporte, incluyendo NOx, SO2 y CO. La evaluación consideró las fuentes emisoras asociadas a movimiento de tierras, excavaciones, nivelación, compactación, circulación de vehículos, operación de maquinaria y tránsito por caminos internos y externos. Los resultados fueron analizados mediante modelación atmosférica y evaluación por receptor, considerando condiciones meteorológicas locales y receptores humanos cercanos. A partir de dichos antecedentes, se fundamentó en el estudio de especialidad, que no se identifican condiciones de exposición capaces de generar efectos adversos significativos sobre la salud de las personas.

El proyecto contempla aplicación de supresores de polvo en caminos internos, control de velocidad, mantención de vehículos y maquinaria y lavado de ruedas. El Anexo 1-H de la Adenda Excepcional precisa que se eliminó el uso de RIL tratado para humectación de caminos; su reutilización interna corresponde al lavado de ruedas.

En relación con olores, el Proyecto identificó las fuentes odorantes asociadas a la operación propia del relleno sanitario y desarrolló modelaciones de dispersión odorante, considerando escenarios representativos de funcionamiento, delimitación de isocurvas y receptores humanos presentes en el área de influencia. La evaluación consideró la descarga de residuos, operación del frente activo, manejo de residuos y generación de biogás, junto con medidas de control operacional, tales como cobertura operacional, manejo controlado de residuos, control del frente activo, control de biogás y medidas de contingencia frente a eventos operacionales específicos. Conforme a los resultados obtenidos, no se prevé una exposición de magnitud, frecuencia o duración que configure efectos adversos significativos sobre la salud de las personas.

Respecto del ruido, el expediente incorpora una línea de base de 28 receptores, modelaciones de las fuentes del recinto en seis puntos y evaluación del tránsito exterior, junto con un estudio específico de cuatro receptores asociados a GHPPI. El capítulo 7 de la Adenda Excepcional reconoce el aumento de

niveles de ruido en construcción, operación y cierre y lo califica como poco significativo. Por ello, la consideración de esta materia se refiere a los escenarios y receptores efectivamente evaluados.

En cuanto a residuos sólidos y líquidos, el Proyecto contempla sistemas de manejo, segregación, almacenamiento temporal, conducción, tratamiento y disposición, según corresponda a las categorías evaluadas en el expediente ambiental. Respecto de residuos líquidos y lixiviados, el diseño considera impermeabilización basal, captación, conducción, almacenamiento, tratamiento, monitoreo, control operacional y contingencias destinadas a evitar contacto o exposición directa de la población y prevenir afectaciones al entorno.

En consecuencia, la preocupación por la salud fue considerada mediante la identificación de fuentes de emisión, receptores, modelaciones, diseño sanitario y sistemas de manejo y seguimiento del proyecto. La SEREMI de Salud de la Región del Maule, mediante Ordinario N° 879, de 16 de octubre de 2026, se pronunció conforme sobre la Adenda Excepcional. Los antecedentes y controles descritos constituyen el fundamento de la respuesta, en los términos del artículo 5 del Reglamento del SEIA.

Calidad del agua y protección de quebradas

Respecto a la preocupación por la afectación a aguas y en particular por las quebradas, se indica que de acuerdo con los antecedentes presentados, la construcción de la obra de atravieso considera medidas preventivas orientadas a resguardar la calidad de las aguas, entre ellas la ejecución preferente de las obras en seco, la prohibición de almacenamiento de materiales en el cauce o sus riberas, la revisión permanente del estado mecánico de la maquinaria, el registro fotográfico diario de las condiciones del escurrimiento y la implementación de medidas correctivas ante eventuales incrementos de turbidez u otras alteraciones atribuibles a las faenas.

Asimismo, se contempla un programa de monitoreo aguas arriba y aguas abajo de la intervención, basado en parámetros de la NCh 1333, incluyendo un monitoreo previo para establecer la condición basal de calidad de aguas.

Adicionalmente, el proyecto incorpora medidas de diseño destinadas a prevenir afectaciones sobre aguas superficiales y subterráneas derivadas de la operación del relleno sanitario. Entre estas se consideran sistemas de impermeabilización basal, captación y conducción de lixiviados, planta de tratamiento de lixiviados, monitoreo de aguas subterráneas conforme al D.S. N°189/2005 y planes de contingencia para eventuales fallas de los sistemas de manejo.

El efluente de la PTL contempla reutilización en la plataforma de lavado de ruedas y descarga al canal Derrame Cruchaga. El Anexo 1-H de la Adenda Excepcional estima una descarga promedio de 8,01 m^3/día y máxima de 15,42 m^3/día, e incorpora calidad de tratamiento, balance y manejo de las piscinas. El Anexo 4-I-4 de la Adenda Excepcional describe la obra de descarga de RIL tratado.

En consideración a lo anterior, y atendiendo a que la alteración del cauce corresponde a una intervención puntual que incorpora medidas de control, seguimiento y monitoreo específicas para resguardar la calidad del recurso hídrico, no se advierten antecedentes que permitan sostener la generación de efectos adversos significativos sobre la calidad de las aguas superficiales en relación con su condición de línea de base. Asimismo, las medidas de diseño y operación propuestas permiten prevenir potenciales aportes de contaminantes derivados de lixiviados, aguas servidas y otros residuos líquidos asociados al proyecto.

Por tanto, se estima que la magnitud y duración de los efectos sobre la calidad de las aguas no alcanzan la significancia requerida para configurar la circunstancia contemplada en el artículo 11 letra b) de la Ley N°19.300, en relación con el literal c) del artículo 6 del D.S. N°40/2012.

En consecuencia, sobre la base de los antecedentes aportados por el Titular, es posible concluir que el proyecto no generaría efectos adversos significativos sobre la calidad de las aguas superficiales ni subterráneas, descartándose la configuración del criterio establecido en el artículo 6 letra c) del Reglamento del SEIA para este componente.

Calidad de aguas subterráneas

Respecto de la calidad de aguas subterráneas, el proponente presentó durante el proceso de evaluación antecedentes técnicos que respaldan que se han considerado las medidas necesarias para evitar la afectación de la calidad de las aguas subterráneas.

El ADF se emplaza en una unidad volcánica de baja permeabilidad del cerro Quilipín; las captaciones cercanas se vinculan a la unidad acuífera Putagán Norte. El Anexo 3-U de la Adenda Excepcional evalúa la posible circulación por el macizo fracturado e incorpora escenarios accidentales de infiltración.

Asimismo, los suelos predominantes corresponden a materiales arcillosos de baja permeabilidad, lo que reduce significativamente el potencial de infiltración y percolación de contaminantes hacia el subsuelo.

El ADF contempla impermeabilización basal y de taludes y un sistema de captación y conducción de lixiviados hacia la PTL, según el diseño sanitario presentado para el relleno y el PAS 141 (Anexo 4-E de la Adenda Complementaria). Estos elementos se integran con el estudio hidrogeológico y el seguimiento del agua subterránea.

Presenta las formas de Manejo de lixiviados, sobre el recubrimiento basal se instalará un sistema de captación y conducción de lixiviados hacia una planta de tratamiento. Este sistema evita el escurrimiento libre de lixiviados sobre la superficie del relleno o los terrenos aledaños, descartándose la contaminación del suelo y de los cuerpos de agua cercanos.

Realiza una Evaluación hidrogeológica y análisis de las condiciones del área, el proyecto reconoce que el cerro Quilipín presenta procesos de meteorización y fracturamiento que podrían generar porosidad secundaria y favorecer localmente la circulación de aguas subterráneas. Considerando esta condición, el EIA incorporó una modelación hidrogeológica conservadora que representa el macizo rocoso como un medio fracturado.

El Anexo 3-U de la Adenda Excepcional analiza infiltración mediante HELP V4 y transporte mediante MODFLOW-NWT y MT3D-USGS, con un horizonte de 51 años que incluye operación, cierre y postcierre. Considera defectos y perforaciones en las capas de impermeabilización y utiliza compuestos nitrogenados y cloruros para representar el transporte bajo los escenarios evaluados.

Los compuestos nitrogenados modelados no alcanzan las diez captaciones identificadas. Para cloruros, representados como trazador conservativo, la pluma podría aproximarse al pozo N.° 3 al final del horizonte de 51 años, con concentraciones modeladas de 0 a 5 mg/L. El estudio concluye un riesgo sanitario aceptable bajo las condiciones evaluadas.

Propone medidas de control y monitoreo, una vez iniciada la fase de operación, se realizará monitoreo de aguas subterráneas tanto en los pozos exigidos por el D.S. N°189/05 del MINSAL como en aquellos comprometidos por el proyecto.

Adicionalmente, como Compromiso Ambiental Voluntario, el titular implementará una red de monitoreo compuesta por 10 puntos de control, superando las exigencias mínimas de la normativa vigente. Los resultados obtenidos serán informados periódicamente a los sistemas de Agua Potable Rural (APR) de Putagán y Coironal.

En consecuencia, la preocupación por afectación de aguas subterráneas fue abordada mediante caracterización de captaciones, modelación de infiltración y transporte, impermeabilización, manejo de lixiviados y monitoreo. Estos antecedentes sustentan la conclusión del Anexo 3-U de la Adenda Excepcional sobre riesgo sanitario aceptable en las condiciones y horizonte evaluados y permiten responder respecto de las captaciones identificadas.

Evaluación de efectos sobre los recursos naturales renovables

Respecto de la eventual generación de efectos adversos significativos sobre los recursos naturales renovables, en los términos del artículo 11 letra b) de la Ley N°19.300 y del artículo 6 del D.S. N°40/2012 del Ministerio del Medio Ambiente, el Proyecto evaluó los potenciales impactos sobre los componentes flora, vegetación, fauna terrestre, suelo, recursos hídricos, aire y ecosistemas asociados, considerando las fases de construcción, operación y cierre.

Con relación al área de influencia y los ecosistemas terrestres y en respuesta a las observaciones formuladas sobre la delimitación del área de influencia, el titular complementó su fundamentación incorporando el análisis de los principales mecanismos de impacto sobre los ecosistemas, incluyendo la pérdida y alteración de hábitat, la fragmentación y conectividad biológica, el funcionamiento ecosistémico, la perturbación y desplazamiento de fauna, los efectos por ruido, iluminación y tránsito de maquinaria, la afectación potencial de especies de baja movilidad, y los servicios ecosistémicos y uso recreativo del territorio.

La delimitación del área de influencia se definió considerando las obras y acciones del Proyecto, las unidades vegetacionales presentes, los hábitats identificados para fauna terrestre y la distribución espacial de las especies registradas durante las campañas de terreno realizadas en primavera, verano, otoño e invierno.

Por lo que el titular muestra que la intervención directa se concentra en superficies acotadas del predio, mientras que el entorno mantiene extensas áreas con continuidad de hábitat y cobertura vegetal que permiten el desplazamiento y utilización del territorio por parte de la fauna presente.

Pasando al detalle de Flora y vegetación, respecto de la vegetación, se determinó que las formaciones presentes corresponden principalmente a comunidades esclerófilas con distintos grados de intervención humana producto de actividades agropecuarias, extracción de leña y pastoreo.

La corta y reposición de vegetación se describen en los antecedentes del PAS 148 (Anexo 4-H de la Adenda Excepcional). La reforestación sectorial se distingue de las medidas de mitigación, reparación y compensación de impactos significativos establecidas en el capítulo 8 de la Adenda Excepcional.

Por lo que el titular señala que la composición y estructura general de la vegetación presente en el área de influencia no experimentará una alteración significativa que comprometa su permanencia a largo plazo.

En fauna, el capítulo 7 de la Adenda Excepcional identifica la pérdida de hábitat COFT-1 durante construcción y OFT-1 durante operación, ambas calificadas como significativas. El capítulo 8 de la Adenda Excepcional presenta las medidas de mitigación MMF-1, rehabilitación de 0,85 ha, y MMF-2, construcción de refugios para fauna nativa.

Durante las campañas de caracterización fueron registrados mamíferos, aves, reptiles y anfibios, incluyendo especies endémicas y especies clasificadas como "Casi Amenazadas". No obstante, no se

registraron especies clasificadas en categorías "En Peligro Crítico", "En Peligro" o "Vulnerable" dentro del área de intervención directa.

Considerando las exigencias formuladas durante la evaluación ambiental, el titular complementó las medidas de protección y seguimiento mediante un Programa de Protección y Monitoreo de Fauna que incorpora compromisos verificables, indicadores de seguimiento, metodologías de monitoreo, frecuencia de ejecución y medidas correctivas.

Entre las medidas comprometidas destacan:

- Monitoreo mediante transectos, búsqueda activa, estaciones de observación y cámaras trampa.
- Registro georreferenciado de ejemplares, refugios, madrigueras, huellas y otros indicios.
- Control de velocidad de vehículos al interior del proyecto.
- Capacitación ambiental obligatoria para trabajadores.
- Prohibición de caza, captura, alimentación o perturbación de fauna silvestre.
- Control de iluminación nocturna en sectores sensibles.
- Protección de especies de baja movilidad mediante medidas de rescate y relocalización cuando corresponda.

Asimismo, se establecieron criterios de activación de medidas correctivas frente a eventos tales como atropellos, afectación directa de ejemplares, alteración de refugios o incumplimiento de medidas operacionales.

Respecto del recurso suelo, se mostró que predominan unidades de capacidad de uso IV y VII, correspondientes a terrenos con limitaciones para el desarrollo de actividades agrícolas intensivas.

Los análisis efectuados muestran bajos niveles de erosión potencial y descartan procesos erosivos significativos asociados a la ejecución del Proyecto.

Las interacciones hídricas consideradas comprenden el atravieso de la Quebrada Sin Nombre 1 por el camino, la intervención de la Quebrada Sin Nombre 2 por el dique y las descargas de aguas lluvias y RIL tratado al canal Derrame Cruchaga. Estas obras están descritas separadamente en los anexos 4-I-1 a 4-I-4 de la Adenda Excepcional.

Respecto de emisiones atmosféricas, olores y perturbaciones operacionales, la evaluación consideró los efectos del ruido, tránsito de maquinaria, iluminación nocturna y otras actividades propias de la construcción y operación.

Los antecedentes de modelación concluyen que los efectos se mantienen acotados al entorno próximo del proyecto y que no se producirían alteraciones relevantes respecto de las condiciones de línea de base consideradas en la evaluación.

Adicionalmente, se incorporan medidas operacionales destinadas a reducir potenciales perturbaciones sobre la fauna y los ecosistemas circundantes, incluyendo gestión de residuos, control de iluminación y restricciones operacionales en sectores sensibles.

De acuerdo con los antecedentes técnicos presentados, el Proyecto incorpora medidas de prevención, mitigación, seguimiento y control para los componentes flora, vegetación, fauna, suelo, recursos hídricos y aire.

La evaluación reconoce la existencia de una pérdida de hábitat asociada a las superficies de intervención del Proyecto, incluyendo las áreas destinadas a infraestructura y la Zona de Acopio de Material de

Excavación. Asimismo, se identifican efectos de perturbación, modificación y pérdida de hábitat para fauna terrestre que fueron considerados en la evaluación ambiental.

La existencia de efectos adversos significativos sobre el componente fauna constituye una de las circunstancias que fundamentan el ingreso del Proyecto mediante un Estudio de Impacto Ambiental (EIA), en conformidad con el artículo 11 letra b) de la Ley N°19.300 y el artículo 6 del D.S. N°40/2012.

El titular presenta que, mediante la implementación de las medidas de protección, rescate, relocalización, monitoreo y seguimiento comprometidas, los efectos identificados sobre los recursos naturales renovables pueden ser adecuadamente gestionados durante las fases de construcción, operación y cierre del Proyecto.

Capacidad de uso del suelo, erosión y medidas de protección

Respecto de la afectación potencial sobre el recurso suelo, el titular presentó durante la evaluación ambiental antecedentes que muestran la posibilidad de degradación del suelo asociada a la construcción y operación del proyecto, particularmente por la disposición de residuos y la eventual generación de contaminantes.

Al respecto, la evaluación de los impactos señaló que el proyecto no producirá degradación significativa de los suelos aledaños, debido a que corresponde a un relleno sanitario diseñado y operado bajo los estándares establecidos en el D.S. N.° 189/2005, diferenciándose de los antiguos basurales y vertederos utilizados históricamente.

La principal preocupación asociada a la degradación del suelo corresponde al potencial contacto de lixiviados con el terreno natural. Sin embargo, el diseño contempla sistemas de protección destinados precisamente a impedir dicha situación.

El diseño del Relleno Sanitario presenta un Sistema de protección del suelo, el Área de Disposición Final (ADF) considera un sistema de impermeabilización basal, un sistema de captación de lixiviados, un sistema de conducción de lixiviados hacia la Planta de Tratamiento de Lixiviados y medidas de control permanente de infiltraciones.

Estos sistemas cumplen con los artículos 20, 21 y 22 del D.S. N.° 189/2005 y tienen como objetivo impedir la infiltración de líquidos hacia el subsuelo, evitando la contaminación del suelo y de las aguas subterráneas. En consecuencia, se descarta la generación de impactos significativos por contaminación química de suelos derivados de la disposición final de residuos.

Respecto a la evaluación de la calidad y capacidad de uso del suelo, la caracterización ambiental determinó que los suelos presentes en el área de emplazamiento poseen un estado de conservación intermedio y un potencial agrícola limitado. Si bien algunos sectores podrían ser utilizados para actividades agrícolas, presentan restricciones naturales relacionadas con la profundidad efectiva del suelo, las pendientes, la pedregosidad, los procesos erosivos preexistentes y la intervención humana histórica.

Además, dichas condiciones no se presentan uniformemente dentro del predio, por estas razones se concluyó que el recurso suelo presenta una calidad ambiental basal media, que existe intervención previa relevante, con un potencial agrícola es relativamente bajo y que los impactos generados por el proyecto se restringen principalmente a las superficies directamente intervenidas por las obras.

Por lo anterior, la evaluación descarta impactos significativos sobre la pérdida de suelo o sobre su capacidad productiva fuera de las áreas de intervención directa.

En cuanto a la erosión del suelo, durante la evaluación se identificaron sectores con susceptibilidad de activación de procesos erosivos. Posteriormente, a solicitud de los organismos evaluadores, se elaboró la Línea Base de Erosión Actual del Suelo, incorporada como Anexo 3-X de la Adenda Excepcional, mediante la cual se caracterizó detalladamente el estado erosivo existente en el área de estudio.

Dicha línea base permitió identificar sectores con diferentes niveles de erosión, además de determinar áreas prioritarias de protección, permitir focalizar las medidas de control y establecer el programa de monitoreo.

A partir de la Línea Base de Erosión Actual se elaboró un Plan de Protección y Monitoreo aplicable durante toda la vida útil del proyecto. El plan incorpora medidas concretas, verificables y georreferenciadas, incluyendo la localización de las áreas de intervención, las superficies específicas de aplicación, el tipo de obra de conservación y el seguimiento durante construcción, operación y cierre.

A continuación, se describen las medidas de protección del suelo.

Revegetación de sectores erosionados, con el objetivo de incrementar cobertura vegetal y disminuir procesos erosivos. Se implementará revegetación en áreas previamente identificadas como prioritarias. La medida contempla la plantación y/o siembra de especies nativas, la recuperación progresiva de cobertura vegetal y la protección de individuos plantados.

Entre las especies consideradas destacan Litre (*Lithraea caustica*), Espino (*Vachellia caven*), Boldo (*Peumus boldus*), Huingán (*Schinus polygamus*), Romerillo (*Baccharis linearis*) y Trébol blanco (*Trifolium repens*).

La densidad de plantación variará entre 204 y 400 plantas por hectárea. Además, se contempla la preparación de terreno, construir casillas de plantación, instalara protección contra lagomorfos (conejos y liebres, principalmente) e instalar señalización de áreas restauradas.

Construcción de bancales de piedra. Tienen como objetivo reducir la erosión hídrica y favorecer la regeneración natural. Se construirán estructuras tipo media luna sobre curvas de nivel. Sus características son una longitud entre 3 y 8 metros, construcción con piedras del sector, funcionan como retención de escorrentía y acumulación de sedimentos.

Construcción de diques de polines. Tiene como función reducir la velocidad de escurrimiento y estabilizar cárcavas erosionadas. Se instalarán en cárcavas con erosión activa, sus características son de un ancho entre 3 y 5 metros, altura entre 0,5 y 1,5 metros, son estructuras ancladas con polines, alambre y clavos.

Instalación de fajinas, su objetivo es disminuir erosión superficial y favorecer la acumulación de suelo fértil. Se construirán sobre curvas de nivel, con una longitud entre 2 y 5 metros, confeccionadas con polines tratados y un diseño orientado a capturar sedimentos.

El Rescate y reutilización de suelo orgánico, tiene por objetivo recuperar la capa arable y favorecer los procesos de revegetación y restauración ecológica. Previo al inicio de las obras se rescatará la capa superficial del suelo, esto es de una profundidad aproximada: 30 cm, en total el volumen estimado: 97,2 m^3. Se obtendrá de la extracción desde áreas destinadas a oficinas y valorización de residuos y su reutilización será en sectores degradados.

Respecto del monitoreo del recurso suelo, el plan establece seguimiento durante toda la vida útil del proyecto, orientado a verificar la estabilidad de las áreas erosionadas, el funcionamiento de las obras de conservación, el éxito de la revegetación, la recuperación de cobertura vegetal, el control de cárcavas, la conservación del suelo orgánico recuperado y verificar la ausencia de nuevos procesos erosivos

relevantes. Los resultados del monitoreo permitirán ajustar y reforzar las medidas de protección cuando sea necesario.

Finalmente, los principales impactos sobre el componente suelo corresponden a la intervención directa de superficies destinadas a obras permanentes y temporales, así como a procesos erosivos localizados preexistentes o inducidos por las actividades constructivas.

De lo anteriormente expuesto el proyecto incorpora sistemas de impermeabilización y captación de lixiviados que evitan la contaminación del suelo. Los impactos se restringen principalmente al área de intervención directa. El área presenta un potencial agrícola limitado y una condición basal ya intervenida. Se elaboró una Línea Base de Erosión Actual que permitió identificar áreas sensibles. Se implementará un Plan de Protección y Monitoreo durante toda la vida útil del proyecto. Se contemplan medidas de restauración, revegetación, estabilización de cárcavas y rescate de suelo orgánico.

El titular presenta antecedentes de que el proyecto no generará una pérdida significativa de suelo ni una degradación relevante de su capacidad para sustentar biodiversidad o usos productivos, manteniéndose controlados los riesgos de erosión y contaminación mediante las medidas de diseño, protección y seguimiento comprometidas.

1450. Observante: Catalina Orellana Cáceres

Observación:

No quiero que este proyecto se lleve a cabo en este lugar. Por que esta muy cerca de colegios y viviendas.

Evaluación técnica de la observación:

La Dirección Regional del Maule del Servicio de Evaluación Ambiental considera pertinente la observación, en tanto aborda materias ambientales evaluadas durante el procedimiento. A continuación, se entrega la consideración correspondiente

Evaluación de riesgos para la salud de la población

Respecto de la salud de las personas, se indica que en relación al artículo 5° del Reglamento del SEIA, sobre si el proyecto genera o presenta riesgos para la salud de las personas, el proponente incorporó en la Evaluación del Proyecto la identificación, estimación, modelación y evaluación de las emisiones atmosféricas, gases, olores, ruido, residuos sólidos y residuos líquidos generados durante las fases de construcción, operación y cierre, considerando los receptores humanos presentes en el área de influencia, las condiciones de exposición potencial y las medidas de prevención, manejo, control operacional y contingencia comprometidas en el expediente ambiental.

Respecto de emisiones atmosféricas, el Proyecto evaluó material particulado respirable MP10 y MP2,5, así como gases asociados a combustión y operación de maquinaria, equipos y transporte, incluyendo NOx, SO2 y CO. La evaluación consideró las fuentes emisoras asociadas a movimiento de tierras, excavaciones, nivelación, compactación, circulación de vehículos, operación de maquinaria y tránsito por caminos internos y externos. Los resultados fueron analizados mediante modelación atmosférica y evaluación por receptor, considerando condiciones meteorológicas locales y receptores humanos cercanos. A partir de dichos antecedentes, se fundamentó en el estudio de especialidad, que no se identifican condiciones de exposición capaces de generar efectos adversos significativos sobre la salud de las personas.

El proyecto contempla aplicación de supresores de polvo en caminos internos, control de velocidad, mantención de vehículos y maquinaria y lavado de ruedas. El Anexo 1-H de la Adenda Excepcional precisa que se eliminó el uso de RIL tratado para humectación de caminos; su reutilización interna corresponde al lavado de ruedas.

En relación con olores, el Proyecto identificó las fuentes odorantes asociadas a la operación propia del relleno sanitario y desarrolló modelaciones de dispersión odorante, considerando escenarios representativos de funcionamiento, delimitación de isocurvas y receptores humanos presentes en el área de influencia. La evaluación consideró la descarga de residuos, operación del frente activo, manejo de residuos y generación de biogás, junto con medidas de control operacional, tales como cobertura operacional, manejo controlado de residuos, control del frente activo, control de biogás y medidas de contingencia frente a eventos operacionales específicos. Conforme a los resultados obtenidos, no se prevé una exposición de magnitud, frecuencia o duración que configure efectos adversos significativos sobre la salud de las personas.

Respecto del ruido, el expediente incorpora una línea de base de 28 receptores, modelaciones de las fuentes del recinto en seis puntos y evaluación del tránsito exterior, junto con un estudio específico de cuatro receptores asociados a GHPPI. El capítulo 7 de la Adenda Excepcional reconoce el aumento de

niveles de ruido en construcción, operación y cierre y lo califica como poco significativo. Por ello, la consideración de esta materia se refiere a los escenarios y receptores efectivamente evaluados.

En cuanto a residuos sólidos y líquidos, el Proyecto contempla sistemas de manejo, segregación, almacenamiento temporal, conducción, tratamiento y disposición, según corresponda a las categorías evaluadas en el expediente ambiental. Respecto de residuos líquidos y lixiviados, el diseño considera impermeabilización basal, captación, conducción, almacenamiento, tratamiento, monitoreo, control operacional y contingencias destinadas a evitar contacto o exposición directa de la población y prevenir afectaciones al entorno.

En consecuencia, la preocupación por la salud fue considerada mediante la identificación de fuentes de emisión, receptores, modelaciones, diseño sanitario y sistemas de manejo y seguimiento del proyecto. La SEREMI de Salud de la Región del Maule, mediante Ordinario N° 879, de 16 de octubre de 2026, se pronunció conforme sobre la Adenda Excepcional. Los antecedentes y controles descritos constituyen el fundamento de la respuesta, en los términos del artículo 5 del Reglamento del SEIA.

Evaluación de efectos sobre los recursos naturales renovables

Respecto de la eventual generación de efectos adversos significativos sobre los recursos naturales renovables, en los términos del artículo 11 letra b) de la Ley N°19.300 y del artículo 6 del D.S. N°40/2012 del Ministerio del Medio Ambiente, el Proyecto evaluó los potenciales impactos sobre los componentes flora, vegetación, fauna terrestre, suelo, recursos hídricos, aire y ecosistemas asociados, considerando las fases de construcción, operación y cierre.

Con relación al área de influencia y los ecosistemas terrestres y en respuesta a las observaciones formuladas sobre la delimitación del área de influencia, el titular complementó su fundamentación incorporando el análisis de los principales mecanismos de impacto sobre los ecosistemas, incluyendo la pérdida y alteración de hábitat, la fragmentación y conectividad biológica, el funcionamiento ecosistémico, la perturbación y desplazamiento de fauna, los efectos por ruido, iluminación y tránsito de maquinaria, la afectación potencial de especies de baja movilidad, y los servicios ecosistémicos y uso recreativo del territorio.

La delimitación del área de influencia se definió considerando las obras y acciones del Proyecto, las unidades vegetacionales presentes, los hábitats identificados para fauna terrestre y la distribución espacial de las especies registradas durante las campañas de terreno realizadas en primavera, verano, otoño e invierno.

Por lo que el titular muestra que la intervención directa se concentra en superficies acotadas del predio, mientras que el entorno mantiene extensas áreas con continuidad de hábitat y cobertura vegetal que permiten el desplazamiento y utilización del territorio por parte de la fauna presente.

Pasando al detalle de Flora y vegetación, respecto de la vegetación, se determinó que las formaciones presentes corresponden principalmente a comunidades esclerófilas con distintos grados de intervención humana producto de actividades agropecuarias, extracción de leña y pastoreo.

La corta y reposición de vegetación se describen en los antecedentes del PAS 148 (Anexo 4-H de la Adenda Excepcional). La reforestación sectorial se distingue de las medidas de mitigación, reparación y compensación de impactos significativos establecidas en el capítulo 8 de la Adenda Excepcional.

Por lo que el titular señala que la composición y estructura general de la vegetación presente en el área de influencia no experimentará una alteración significativa que comprometa su permanencia a largo plazo.

En fauna, el capítulo 7 de la Adenda Excepcional identifica la pérdida de hábitat COFT-1 durante construcción y OFT-1 durante operación, ambas calificadas como significativas. El capítulo 8 de la Adenda Excepcional presenta las medidas de mitigación MMF-1, rehabilitación de 0,85 ha, y MMF-2, construcción de refugios para fauna nativa.

Durante las campañas de caracterización fueron registrados mamíferos, aves, reptiles y anfibios, incluyendo especies endémicas y especies clasificadas como "Casi Amenazadas". No obstante, no se registraron especies clasificadas en categorías "En Peligro Crítico", "En Peligro" o "Vulnerable" dentro del área de intervención directa.

Considerando las exigencias formuladas durante la evaluación ambiental, el titular complementó las medidas de protección y seguimiento mediante un Programa de Protección y Monitoreo de Fauna que incorpora compromisos verificables, indicadores de seguimiento, metodologías de monitoreo, frecuencia de ejecución y medidas correctivas.

Entre las medidas comprometidas destacan:

- Monitoreo mediante transectos, búsqueda activa, estaciones de observación y cámaras trampa.
- Registro georreferenciado de ejemplares, refugios, madrigueras, huellas y otros indicios.
- Control de velocidad de vehículos al interior del proyecto.
- Capacitación ambiental obligatoria para trabajadores.
- Prohibición de caza, captura, alimentación o perturbación de fauna silvestre.
- Control de iluminación nocturna en sectores sensibles.
- Protección de especies de baja movilidad mediante medidas de rescate y relocalización cuando corresponda.

Asimismo, se establecieron criterios de activación de medidas correctivas frente a eventos tales como atropellos, afectación directa de ejemplares, alteración de refugios o incumplimiento de medidas operacionales.

Respecto del recurso suelo, se mostró que predominan unidades de capacidad de uso IV y VII, correspondientes a terrenos con limitaciones para el desarrollo de actividades agrícolas intensivas.

Los análisis efectuados muestran bajos niveles de erosión potencial y descartan procesos erosivos significativos asociados a la ejecución del Proyecto.

Las interacciones hídricas consideradas comprenden el atravieso de la Quebrada Sin Nombre 1 por el camino, la intervención de la Quebrada Sin Nombre 2 por el dique y las descargas de aguas lluvias y RIL tratado al canal Derrame Cruchaga. Estas obras están descritas separadamente en los anexos 4-I-1 a 4-I-4 de la Adenda Excepcional.

Respecto de emisiones atmosféricas, olores y perturbaciones operacionales, la evaluación consideró los efectos del ruido, tránsito de maquinaria, iluminación nocturna y otras actividades propias de la construcción y operación.

Los antecedentes de modelación concluyen que los efectos se mantienen acotados al entorno próximo del proyecto y que no se producirían alteraciones relevantes respecto de las condiciones de línea de base consideradas en la evaluación.

Adicionalmente, se incorporan medidas operacionales destinadas a reducir potenciales perturbaciones sobre la fauna y los ecosistemas circundantes, incluyendo gestión de residuos, control de iluminación y restricciones operacionales en sectores sensibles.

De acuerdo con los antecedentes técnicos presentados, el Proyecto incorpora medidas de prevención, mitigación, seguimiento y control para los componentes flora, vegetación, fauna, suelo, recursos hídricos y aire.

La evaluación reconoce la existencia de una pérdida de hábitat asociada a las superficies de intervención del Proyecto, incluyendo las áreas destinadas a infraestructura y la Zona de Acopio de Material de Excavación. Asimismo, se identifican efectos de perturbación, modificación y pérdida de hábitat para fauna terrestre que fueron considerados en la evaluación ambiental.

La existencia de efectos adversos significativos sobre el componente fauna constituye una de las circunstancias que fundamentan el ingreso del Proyecto mediante un Estudio de Impacto Ambiental (EIA), en conformidad con el artículo 11 letra b) de la Ley N°19.300 y el artículo 6 del D.S. N°40/2012.

El titular presenta que, mediante la implementación de las medidas de protección, rescate, relocalización, monitoreo y seguimiento comprometidas, los efectos identificados sobre los recursos naturales renovables pueden ser adecuadamente gestionados durante las fases de construcción, operación y cierre del Proyecto.

Acceso a bienes, equipamientos, servicios e infraestructura comunitaria

Respecto del descarte de efectos significativos sobre el artículo 7 literal c) del Medio Humano, la evaluación realizada concluyó que el proyecto no generará una alteración significativa en el acceso ni en la calidad de bienes, equipamientos, servicios o infraestructura utilizados por la población de las localidades de Putagán, Santa Marina, Gúmera, La Faja y sectores aledaños. El análisis consideró los desplazamientos cotidianos de la población y su acceso a servicios de salud, educación, abastecimiento, sistemas de Agua Potable Rural (APR), equipamientos comunitarios y actividades productivas.

De acuerdo con la Línea Base de Medio Humano, los habitantes del área de influencia utilizan principalmente la red vial rural existente para acceder a dichos servicios, identificándose como equipamientos relevantes la Escuela Manuel Salvador del Campo, los sistemas APR, infraestructura comunitaria, Bomberos, la estación ferroviaria y otros servicios básicos presentes en Putagán y su entorno.

En materia de movilidad, el proyecto utilizará las rutas existentes, principalmente la Ruta 5 Sur, la Ruta L-215 y la Ruta L-223, sin contemplar cierres de caminos, desvíos permanentes, relocalización de accesos ni intervenciones que restrinjan el uso habitual de bienes, servicios o equipamientos locales. Asimismo, el Estudio de Movilidad concluyó que los flujos vehiculares asociados a las etapas de construcción, operación y cierre no generarán obstrucciones, pérdida de conectividad local ni incrementos significativos en los tiempos de desplazamiento.

Respecto de los equipamientos sensibles, incluidos establecimientos educacionales y servicios comunitarios de Putagán, el proyecto no considera intervenciones físicas, restricciones de acceso ni modificaciones en su funcionamiento. No obstante, atendiendo la potencial percepción de riesgo asociada al tránsito de camiones, se contemplan medidas de seguridad vial tales como control de velocidad, definición de rutas de circulación, capacitación de conductores, prohibición de estacionamiento en lugares no habilitados y reforzamiento de señalización vial.

Adicionalmente, se implementarán medidas específicas en puntos críticos de la red vial, particularmente en las intersecciones de las rutas L-215 con L-223 y L-215 con L-217/L-225, destinadas a mejorar la seguridad y la convivencia entre el tránsito asociado al proyecto y los usuarios habituales del entorno rural.

Por otra parte, la evaluación no identificó deterioros significativos de la infraestructura vial secundaria que puedan afectar el acceso o la calidad de bienes y servicios. Como medida complementaria, el titular comprometió voluntariamente la pavimentación del tramo de la Ruta L-223 comprendido entre el acceso al proyecto y su conexión con la Ruta L-215, contribuyendo al mejoramiento de las condiciones de circulación del sector.

En consecuencia, la evaluación concluye que el proyecto mantendrá la conectividad territorial, el acceso a servicios básicos y el normal funcionamiento de los equipamientos comunitarios existentes, por lo que no configura una alteración significativa del acceso o la calidad de bienes, equipamientos, servicios o infraestructura ni, en consecuencia, una afectación significativa de los sistemas de vida y costumbres de los grupos humanos del área de influencia.

Emplazamiento y funcionamiento del relleno sanitario: PAS 141 y sistema de aguas servidas - PAS 138

Respecto de los contenidos técnicos y formales exigidos para acreditar el cumplimiento del PAS 141, aplicable a la construcción, reparación, modificación o ampliación de rellenos sanitarios. En los documentos revisados, estos antecedentes se concentran principalmente en el Anexo 4-E del EIA, y en el capítulo 1 del EIA, complementado por los anexos de diseño de ingeniería, operación, contingencias, cierre y seguimiento ambiental, y sus actualizaciones en las siguientes Adendas.

A continuación, se presentan los elementos entregados por el titular en relación con los contenidos asociados al PAS 141 y a la descripción del proceso de construcción y operación del proyecto.

1. Respecto del PAS 141.

Respecto de la selección y descripción del sitio en donde se puede emplazar este tipo de proyectos, la aptitud del emplazamiento debe acreditarse con cartografía, línea de base y vínculos explícitos entre receptores, obras y medidas de control.

a) Descripción del sitio

En este caso, el proyecto se emplaza en el sector de Putagán, en el límite entre las comunas de Villa Alegre y Yerbas Buenas, sobre un predio de 94,59 hectáreas, que comprende un área de protección de 72,32 hectáreas. La información debe permitir verificar tanto la compatibilidad territorial del proyecto como el cumplimiento de las distancias, restricciones y condiciones de emplazamiento establecidas en el D.S. N.° 189/2005 del Ministerio de Salud.

Como parte de esta descripción, se debe justificar la selección del sitio considerando la vulnerabilidad de los recursos hídricos, la estabilidad del terreno, las condiciones de drenaje, la capacidad de uso de los suelos y la presencia de población o actividades susceptibles de ser afectadas. Los antecedentes revisados incluyen estudios de suelo, calicatas, campañas hidrogeológicas y caracterización de captaciones ubicadas dentro de un radio de 600 metros. También se identifican principalmente suelos de capacidad de uso clases VI y VII, lo que debe relacionarse con las obras proyectadas, las medidas de protección del suelo y las restricciones para el desarrollo de otras actividades.

b) Diseño de ingeniería

En el proyecto se considera un Área de Disposición Final de aproximadamente 4,1 hectáreas, desarrollada en tres niveles, con una altura del orden de 15 metros, una capacidad máxima cercana a 490.000 m³ y una vida útil estimada de 11 años. Su habilitación se realizará progresivamente mediante plataformas y celdas, de acuerdo con la demanda real de disposición.

Para el sello basal se contempla una capa de arcilla compactada de 0,60 metros, con una conductividad hidráulica objetivo igual o inferior a 1×10^{-7} cm/s, complementada con GCL, geomembrana de HDPE de 1,52 mm y geotextil de protección de 400 g/m². La compactación debe alcanzar al menos el 95 % del Proctor Modificado y la instalación de geosintéticos debe ser ejecutada por personal especializado, con ensayos de uniones, certificados de materiales y verificación mediante laboratorio externo.

El proyecto incorpora drenes de HDPE de 200 mm y una Planta de Tratamiento de Lixiviados con capacidad de diseño de 42 m³/día, además de piscinas de acumulación de lixiviados, RIL tratado y evaporación. El sistema de aguas lluvias incluye un canal perimetral de aproximadamente 1.023 m, calculado para un período de retorno de 100 años, cuyo diseño hidráulico fue evaluado mediante herramientas o software técnico.

c) Plan de operación

La disposición se realizará progresivamente mediante celdas y compactación de los residuos, con una altura aproximada de 5 m por celda y pendientes superficiales que favorecen la evacuación de aguas. Los antecedentes del plan contemplan cobertura diaria de 15 cm, cobertura intermedia de 30 cm y cobertura final mínima de 60 cm en las terrazas. Estas acciones se integran con el manejo de lixiviados, biogás y aguas lluvias descrito en el diseño evaluado.

El Plan de Operación también debe incorporar el funcionamiento de la planta de tratamiento, las piscinas, los drenes de lixiviados, los pozos de biogás y el sistema de aguas lluvias. Debe considerar control de polvo, olores, vectores, aves, roedores, residuos peligrosos, limpieza de caminos, lavado de ruedas y mantención de coberturas. Los residuos peligrosos generados durante la operación deberán almacenarse en una bodega autorizada y manejarse conforme al D.S. N.° 148/2003, manteniendo registros de generación, almacenamiento y retiro por gestores autorizados.

d) Plan de contingencias

El Plan de Contingencias debe identificar los riesgos asociados a las fases de construcción, operación, cierre y postcierre, estableciendo para cada evento medidas preventivas, mecanismos de detección, acciones de respuesta, responsables, recursos disponibles y procedimientos de comunicación. Entre los riesgos relevantes deben considerarse sismos, lluvias intensas, inundaciones, incendios forestales o de instalaciones, explosiones o fugas de biogás, afloramientos de lixiviados, derrames, fallas de la planta de tratamiento, cortes eléctricos, colisiones o volcamientos, deslizamientos, erosión, asentamientos, grietas, deterioro de coberturas, roturas de geosintéticos, proliferación de vectores y emisiones odoríferas anormales. El plan debe estructurarse de tal manera que cada riesgo pueda asociarse a medidas de prevención, control, seguimiento y cierre del evento.

El proyecto incorpora planes de prevención de contingencias y emergencias para las fases de construcción, operación y cierre. La Adenda Excepcional presenta procedimientos frente a derrames, afloramiento de lixiviados, fallas operacionales, incendios e inestabilidad, con acciones de aislamiento, contención, recuperación de líquidos, reparación de instalaciones y registro de actuaciones según el evento. Estos antecedentes describen la respuesta operacional contemplada por el titular.

El plan también debe establecer los medios de comunicación interna y externa, el listado actualizado de contactos, los equipos de emergencia, kits antiderrames, elementos de protección personal,

capacitaciones y simulacros. Conforme a los compromisos documentales, cuando ocurra una contingencia con efectos ambientales deberá elaborarse un informe preliminar dirigido a la Superintendencia del Medio Ambiente y a la SEREMI del Medio Ambiente dentro de un plazo máximo de 10 días hábiles. Este informe debe individualizar el evento, área afectada, causas preliminares, medidas ejecutadas, limpieza, monitoreos realizados y manejo de los residuos generados durante la emergencia.

e) Plan de cierre

El Plan de Cierre describe las acciones que se ejecutarán una vez alcanzada la capacidad volumétrica autorizada o cuando se determine el término definitivo de la recepción de residuos. Comprende el cese programado de los ingresos, la notificación a la autoridad sanitaria y a los municipios usuarios, la regularización de la superficie, la instalación de la cobertura final, el manejo de pendientes, la revegetación, el control de erosión y la mantención de los sistemas de lixiviados, biogás y aguas lluvias. En este caso, se prevé que la operación concluya en diciembre de 2038 o cuando se alcance la capacidad máxima de aproximadamente 490.000 m³, iniciándose posteriormente la fase de cierre y postcierre.

La cobertura final tiene por objetivo reducir la infiltración de aguas lluvias, controlar la emisión difusa de biogás y olores, evitar el contacto directo con los residuos y proporcionar una superficie estable para la revegetación. Los antecedentes consideran una cobertura final mínima de 60 cm en las terrazas, una capa adicional de aproximadamente 15 cm para protección frente a la erosión y taludes con pendiente del orden de 1V:3H. El seguimiento descrito considera la verificación de espesores, compactación, conductividad hidráulica, pendientes y continuidad, además de reparar oportunamente grietas, asentamientos, erosiones o daños producidos por escorrentía.

El postcierre se extenderá por un período de 20 años y deberá mantener operativos los sistemas de tratamiento de lixiviados, manejo de biogás, drenaje, control de asentamientos y monitoreo ambiental mientras persista la generación de emisiones. El abandono anticipado de alguno de estos sistemas deberá estar respaldado por antecedentes técnicos que demuestren que ya no resulta necesario y requerirá autorización sanitaria. Al término del período se deberá presentar un informe final que consolide el comportamiento ambiental y sanitario del relleno, los resultados del monitoreo, las mantenciones efectuadas y la estabilidad de las obras.

f) Plan de monitoreo y control

El Plan de Monitoreo y Control debe demostrar que las variables ambientales y operacionales relevantes serán verificadas durante la construcción, operación, cierre y postcierre. Debe identificar cada componente, punto de control, coordenadas, parámetros, método de muestreo, frecuencia, norma de referencia, laboratorio responsable, límites aplicables, formato de registro y acciones ante desviaciones. Como mínimo, debe considerar el control de aguas superficiales y subterráneas, lixiviados crudos y tratados, biogás, estabilidad de taludes, asentamientos, coberturas, aguas lluvias, olores, emisiones atmosféricas, ruido y presencia de vectores.

En materia hídrica, los antecedentes contemplan monitoreos semestrales de aguas superficiales y subterráneas, análisis del lixiviado dos veces al mes y control mensual de aguas servidas. El efluente tratado deberá evaluarse según su destino, considerando las exigencias del D.S. N° 90/2000 y de la NCh 1.333. Si se detectan excedencias en aguas subterráneas, se considera la toma de tres muestras dentro de 24 horas y la posterior implementación de un seguimiento mensual, incluyendo parámetros como DQO, sólidos suspendidos totales, nitrógeno total, fósforo total y compuestos organohalogenados adsorbibles.

Respecto del biogás, deberán controlarse su composición, concentración, caudal y comportamiento en los pozos de venteo. Los antecedentes consideran monitoreo desde el primer año y una frecuencia

trimestral durante la operación, junto con criterios técnicos para evaluar una eventual quema centralizada, entre ellos una concentración de metano igual o superior al 40 %, oxígeno inferior al 1,5 % y un caudal mínimo de 50 Nm³/h. Durante el cierre y postcierre, la frecuencia puede incrementarse inicialmente, debido a la necesidad de verificar la continuidad del sistema y prevenir acumulaciones o migraciones laterales.

La estabilidad del relleno debe controlarse mediante una red topográfica, con puntos internos y externos instalados sobre bases permanentes. Inicialmente se considera, al menos, un punto por hectárea y mediciones mensuales de asentamientos, desplazamientos y comportamiento de los taludes. También deberán realizarse inspecciones de la cobertura, drenajes, canales, geosintéticos y obras de protección contra la erosión. Todos los resultados deben mantenerse en registros trazables y compararse con valores de referencia, activando medidas correctivas cuando se detecten tendencias anormales

2. Construcción y operación.

La construcción de la obra si bien no se describe en la operación es necesaria para su desarrollo, como resumen podemos señalar que el titular presenta los antecedentes de los sistemas principales. La fase de construcción tendrá una duración estimada de nueve meses.

La construcción comprende la instalación de faenas en dos sectores, uno asociado al Área de Disposición Final y la Planta de Tratamiento de Lixiviados, y otro correspondiente al área administrativa y la Planta de Valorización. En ambos sectores se habilitarán oficinas de inspección, bodegas, camarines, instalaciones sanitarias y estacionamientos para los vehículos utilizados en las obras. Las principales obras y acciones consideradas son:

- Despeje y limpieza del terreno.
- Corta de vegetación y escarpe.
- Movimientos de tierra, nivelación y compactación.
- Construcción del cierre perimetral de 1,8 m de altura.
- Habilitación del acceso desde la Ruta L-211 y construcción de caminos internos.
- Construcción de oficinas, servicios higiénicos, comedor, sala de primeros auxilios y dependencias para los trabajadores.
- Instalación de caseta, portón y barrera de control de acceso.
- Construcción de la bodega de residuos peligrosos.
- Construcción de la Planta de Valorización de Material Reciclable.
- Implementación de una barrera cortafuego de 10 m de ancho.
- Construcción y habilitación inicial del Área de Disposición Final.
- Construcción de la Planta de Tratamiento de Lixiviados y sus piscinas.
- Instalación de la plataforma de lavado de ruedas, báscula y canal perimetral de aguas lluvias.

Durante la construcción del Área de Disposición Final se habilitará el Nivel Superior dique o vaso, Etapa 1, Fase 1, que permitirá iniciar posteriormente la recepción de residuos. Los trabajos incluyen la excavación y perfilado del vaso, nivelación y compactación de la fundación, instalación de la barrera impermeable, drenes basales de lixiviados, capa drenante y bases de los pozos de venteo de biogás. La superficie efectiva del ADF corresponde a aproximadamente 4,1 ha. El sistema de impermeabilización estará compuesto por:

- Capa de arcilla compactada de 0,60 m. Compactación mínima equivalente al 95 % del Proctor Modificado. Conductividad hidráulica igual o inferior a 1×10^{-7} cm/s.
- Geocompuesto bentonítico GCL de 4 a 6 mm.
- Geomembrana de HDPE texturada de 1,52 mm.
- Geotextil antipunzonamiento de 400 g/m².
- Capa de grava de protección de entre 20 y 30 cm.

Para la capa de arcilla se estima un volumen aproximado de 24.677,4 m³, calculado sobre una superficie de impermeabilización de 41.129 m². La instalación de los geosintéticos contara con ensayos de control de calidad.

Los lixiviados serán captados mediante drenes longitudinales de HDPE de 200 mm de diámetro, semiperforados en su mitad superior, y conducidos hacia la Planta de Tratamiento de Lixiviados. Durante la construcción se habilitarán una piscina de lixiviados de 1.472 m³, una piscina de efluente tratado de 1.708 m³ y una piscina de evaporación de concentrado de membranas de 500 m³. La PTL tendrá una capacidad de diseño de 42 m³/día.

Simultáneamente se construirán las bases de los pozos de venteo de biogás. Estos incluirán tuberías perforadas de HDPE de 200 mm, material pétreo drenante y sellado superior. Su habilitación vertical continuará durante la operación, conforme aumente la altura de las celdas de residuos.

Con respecto a los movimientos de tierra y materiales, durante la construcción se contempla excavar aproximadamente 303.823 m³ de material. De ese volumen, alrededor de 137.195 m³ serán reutilizados en la adecuación del terreno, caminos, ADF, PTL, piscinas y capa drenante. El saldo se utilizará, cuando sus propiedades lo permitan, como material de cobertura o estabilización de caminos; el excedente se almacenará en una zona de acopio de aproximadamente 65.000 m².

En cuanto a los caminos y obras auxiliares, el camino interior principal tendrá aproximadamente 1.700 m de longitud, calzada bidireccional de 7 m de ancho, bermas y obras de saneamiento. También se construirán accesos secundarios hacia la PTL, la zona de acopio, el área administrativa y la planta de valorización.

Se habilitará, además una báscula con capacidad mínima de 30 toneladas, una plataforma para el lacado de ruedas de 4 × 3 m., un estanque decantador de 3,6 m³, un estanque de agua de 20 m³. Se construirá un canal interceptor de aguas lluvias de 1.023 m, dimensionado para un período de retorno de 100 años y una bodega RESPEL con piso impermeable, contención de derrames, techo, extintor, señalización y control de acceso.

La descripción de la operación del proyecto se detalla en el capítulo 1 del EIA y en el Anexo 1-F, Plan de Operaciones, citado en la Adenda Excepcional, la información es entregada iniciando con la recepción y control de residuos.

Horario de funcionamiento: El recinto funcionará de lunes a sábado, entre las 08:00 y las 20:00 horas, permaneciendo cerrado los domingos.

Se estima el ingreso diario de aproximadamente 17 camiones recolectores, principalmente con residuos sólidos domiciliarios y asimilables. Cada vehículo será controlado en portería, inspeccionado visualmente y pesado en una báscula con capacidad mínima de 30 toneladas, registrándose procedencia, patente, tipo de residuo, peso bruto, tara, peso neto y sector de disposición. Las cargas peligrosas o incompatibles deberán rechazarse y registrarse.

Los residuos serán descargados en el frente activo, extendidos y compactados con maquinaria pesada conforme al Plan de Operación. La recepción y disposición se controlarán mediante pesajes, registro de procedencia y tipo de residuo, identificación de la celda utilizada y seguimiento del avance volumétrico del Área de Disposición Final.

Las celdas podrán alcanzar aproximadamente 5 m de altura y se organizarán en tres niveles de magnitud similar, hasta completar una altura total cercana a 15 m. El frente activo deberá mantenerse en la menor superficie posible, con acceso controlado, señalización y supervisión permanente de la descarga y circulación de maquinaria.

Al término de cada jornada se aplicará cobertura diaria de aproximadamente 15 cm. En sectores inactivos se considera cobertura intermedia de 30 cm. Para las terrazas terminadas, el plan de cierre describe cobertura final mínima de 60 cm y protección complementaria frente a erosión, junto con pendientes y revegetación.

El recinto deberá mantener un acopio de material de cobertura suficiente para, al menos, 15 días de operación. Además, se llevará un registro diario del material disponible y utilizado, verificándose espesores, compactación, pendientes, grietas, erosión y posibles residuos expuestos.

Los lixiviados serán captados mediante drenes basales de HDPE de 200 mm y conducidos a la Planta de Tratamiento de Lixiviados, con capacidad de diseño de 42 m^3/día. El cálculo de generación y el balance del sistema corresponden al Anexo 1-H actualizado de la Adenda Excepcional, cuyos resultados se describen en la respuesta sobre generación y características de lixiviados.

El tratamiento actualizado considera ecualización, flotación por aire disuelto, reactor UASB, tratamiento biológico, clarificación, ultrafiltración, nanofiltración y desinfección. El efluente tratado se reutiliza en la plataforma de lavado de ruedas y su excedente se descarga de forma controlada al Derrame del Canal Cruchaga, bajo las condiciones de calidad y operación descritas en el Anexo 1-H de la Adenda Excepcional. Se eliminó su uso para humectación de caminos. Los lodos y concentrados se manejan según su caracterización y las unidades previstas en el sistema.

El biogás será manejado inicialmente mediante pozos de venteo que se instalarán y prolongarán a medida que avance la disposición. Los pozos estarán separados aproximadamente entre 50 y 52 m y el sistema se ampliará progresivamente al completarse las celdas.

Desde el primer año se realizarán mediciones trimestrales de caudal y composición. Durante los primeros tres años se evaluará la modalidad de quema más adecuada. La implementación de captación activa y quema centralizada se considera cuando exista un caudal mínimo cercano a 50 Nm^3/h, una concentración de metano de al menos 40 % y oxígeno inferior a 1,5 %. La eficiencia teórica de recolección considerada alcanza aproximadamente el 60 % del biogás generado.

Las superficies del relleno mantendrán una pendiente mínima del 2 % para favorecer la evacuación de aguas y evitar infiltraciones. Las aguas limpias serán interceptadas mediante un canal perimetral de aproximadamente 1,023 km, dimensionado para una lluvia con período de retorno de 100 años. Las aguas que entren en contacto con los residuos deberán manejarse como lixiviados.

El canal, las alcantarillas, las descargas y los caminos deberán inspeccionarse, limpiarse y repararse antes y durante la temporada de lluvias. También deberá verificarse la ausencia de erosión, obstrucciones, rebalses o acumulaciones de agua sobre las coberturas.

El control de olores se basará en la reducción del frente expuesto, la cobertura diaria, el manejo oportuno de lixiviados, la operación de la PTL y el control del biogás. Además, desde el quinto mes de operación

se contempla seguimiento mediante olfatometría dinámica, complementado con registros meteorológicos, inspecciones y reclamos.

El control de vectores comprenderá roedores, moscas, aves y otros animales, utilizando cobertura oportuna, compactación, limpieza, eliminación de aguas estancadas y tratamientos específicos cuando corresponda. El frente y los caminos se limpiarán diariamente, se controlará el polvo y se mantendrán las instalaciones, señalética, cierres, drenes y equipos.

La operación considera una dotación aproximada de 31 trabajadores en un turno. La maquinaria principal incluye bulldozer, excavadora, retroexcavadora, motoniveladora, camión tolva y camión aljibe, además de vehículos para transporte de trabajadores, supervisión y mantención.

Por las actividades propias del recinto se estima una generación de aproximadamente 0,744 t/mes de residuos domiciliarios, los que serán dispuestos en el mismo relleno; 0,48 t/mes de residuos industriales no peligrosos; y aproximadamente 100 kg/mes de residuos peligrosos, que serán almacenados en la bodega RESPEL y retirados por gestores autorizados, con una permanencia máxima de seis meses.

El seguimiento operacional lo realizará el Jefe de Operaciones, deberá mantener registros diarios de residuos ingresados, pesajes, rechazos, celda utilizada, material de cobertura, lixiviados, PTL, biogás, olores, vectores, maquinaria, mantenciones y contingencias. El avance del relleno deberá compararse periódicamente con su capacidad remanente, de manera de habilitar oportunamente nuevas celdas y evitar superar los 490.000 m³ autorizados.

En síntesis, la etapa de operación comprende la recepción controlada de residuos, su disposición y compactación progresiva, la aplicación de coberturas, el tratamiento de lixiviados, el manejo de biogás y aguas lluvias, el control de olores y vectores y el monitoreo permanente de las variables ambientales. Su continuidad dependerá de mantener operativos los sistemas de protección, respetar la capacidad autorizada y corregir oportunamente cualquier desviación detectada. Respecto del saneamiento de las instalaciones, la Adenda Excepcional, respuestas 5.1 y 5.1.5.1 a 5.1.5.3, presenta el PAS 138 actualizado. El sistema contempla fosa séptica e infiltración mediante drenes y, en su actualización, una fosa de 12.000 L nominales y 10.000 L útiles, dimensionada para retención de lodos de dos años. Se estiman 3,72 m³ de lodos para ese período y una dotación de 31 personas; su retiro y disposición corresponden a una empresa e instalación autorizadas. Estos antecedentes permiten responder a la alegación de ausencia del PAS 138 a partir del diseño actualizado.

1451. Observante: Patricia Cáceres Bobadilla

Observación:

Estamos en desacuerdo con el proyecto relleno sanitario producto de la contaminación que generan estos vertederos.

Evaluación técnica de la observación:

La Dirección Regional del Maule del Servicio de Evaluación Ambiental considera pertinente la observación, en tanto aborda materias ambientales evaluadas durante el procedimiento. A continuación, se entrega la consideración correspondiente

Evaluación de riesgos para la salud de la población

Respecto de la salud de las personas, se indica que en relación al artículo 5° del Reglamento del SEIA, sobre si el proyecto genera o presenta riesgos para la salud de las personas, el proponente incorporó en la Evaluación del Proyecto la identificación, estimación, modelación y evaluación de las emisiones atmosféricas, gases, olores, ruido, residuos sólidos y residuos líquidos generados durante las fases de construcción, operación y cierre, considerando los receptores humanos presentes en el área de influencia, las condiciones de exposición potencial y las medidas de prevención, manejo, control operacional y contingencia comprometidas en el expediente ambiental.

Respecto de emisiones atmosféricas, el Proyecto evaluó material particulado respirable MP10 y MP2,5, así como gases asociados a combustión y operación de maquinaria, equipos y transporte, incluyendo NOx, SO2 y CO. La evaluación consideró las fuentes emisoras asociadas a movimiento de tierras, excavaciones, nivelación, compactación, circulación de vehículos, operación de maquinaria y tránsito por caminos internos y externos. Los resultados fueron analizados mediante modelación atmosférica y evaluación por receptor, considerando condiciones meteorológicas locales y receptores humanos cercanos. A partir de dichos antecedentes, se fundamentó en el estudio de especialidad, que no se identifican condiciones de exposición capaces de generar efectos adversos significativos sobre la salud de las personas.

El proyecto contempla aplicación de supresores de polvo en caminos internos, control de velocidad, mantención de vehículos y maquinaria y lavado de ruedas. El Anexo 1-H de la Adenda Excepcional precisa que se eliminó el uso de RIL tratado para humectación de caminos; su reutilización interna corresponde al lavado de ruedas.

En relación con olores, el Proyecto identificó las fuentes odorantes asociadas a la operación propia del relleno sanitario y desarrolló modelaciones de dispersión odorante, considerando escenarios representativos de funcionamiento, delimitación de isocurvas y receptores humanos presentes en el área de influencia. La evaluación consideró la descarga de residuos, operación del frente activo, manejo de residuos y generación de biogás, junto con medidas de control operacional, tales como cobertura operacional, manejo controlado de residuos, control del frente activo, control de biogás y medidas de contingencia frente a eventos operacionales específicos. Conforme a los resultados obtenidos, no se prevé una exposición de magnitud, frecuencia o duración que configure efectos adversos significativos sobre la salud de las personas.

Respecto del ruido, el expediente incorpora una línea de base de 28 receptores, modelaciones de las fuentes del recinto en seis puntos y evaluación del tránsito exterior, junto con un estudio específico de cuatro receptores asociados a GHPPI. El capítulo 7 de la Adenda Excepcional reconoce el aumento de

niveles de ruido en construcción, operación y cierre y lo califica como poco significativo. Por ello, la consideración de esta materia se refiere a los escenarios y receptores efectivamente evaluados.

En cuanto a residuos sólidos y líquidos, el Proyecto contempla sistemas de manejo, segregación, almacenamiento temporal, conducción, tratamiento y disposición, según corresponda a las categorías evaluadas en el expediente ambiental. Respecto de residuos líquidos y lixiviados, el diseño considera impermeabilización basal, captación, conducción, almacenamiento, tratamiento, monitoreo, control operacional y contingencias destinadas a evitar contacto o exposición directa de la población y prevenir afectaciones al entorno.

En consecuencia, la preocupación por la salud fue considerada mediante la identificación de fuentes de emisión, receptores, modelaciones, diseño sanitario y sistemas de manejo y seguimiento del proyecto. La SEREMI de Salud de la Región del Maule, mediante Ordinario N° 879, de 16 de octubre de 2026, se pronunció conforme sobre la Adenda Excepcional. Los antecedentes y controles descritos constituyen el fundamento de la respuesta, en los términos del artículo 5 del Reglamento del SEIA.

Evaluación de efectos sobre los recursos naturales renovables

Respecto de la eventual generación de efectos adversos significativos sobre los recursos naturales renovables, en los términos del artículo 11 letra b) de la Ley N°19.300 y del artículo 6 del D.S. N°40/2012 del Ministerio del Medio Ambiente, el Proyecto evaluó los potenciales impactos sobre los componentes flora, vegetación, fauna terrestre, suelo, recursos hídricos, aire y ecosistemas asociados, considerando las fases de construcción, operación y cierre.

Con relación al área de influencia y los ecosistemas terrestres y en respuesta a las observaciones formuladas sobre la delimitación del área de influencia, el titular complementó su fundamentación incorporando el análisis de los principales mecanismos de impacto sobre los ecosistemas, incluyendo la pérdida y alteración de hábitat, la fragmentación y conectividad biológica, el funcionamiento ecosistémico, la perturbación y desplazamiento de fauna, los efectos por ruido, iluminación y tránsito de maquinaria, la afectación potencial de especies de baja movilidad, y los servicios ecosistémicos y uso recreativo del territorio.

La delimitación del área de influencia se definió considerando las obras y acciones del Proyecto, las unidades vegetacionales presentes, los hábitats identificados para fauna terrestre y la distribución espacial de las especies registradas durante las campañas de terreno realizadas en primavera, verano, otoño e invierno.

Por lo que el titular muestra que la intervención directa se concentra en superficies acotadas del predio, mientras que el entorno mantiene extensas áreas con continuidad de hábitat y cobertura vegetal que permiten el desplazamiento y utilización del territorio por parte de la fauna presente.

Pasando al detalle de Flora y vegetación, respecto de la vegetación, se determinó que las formaciones presentes corresponden principalmente a comunidades esclerófilas con distintos grados de intervención humana producto de actividades agropecuarias, extracción de leña y pastoreo.

La corta y reposición de vegetación se describen en los antecedentes del PAS 148 (Anexo 4-H de la Adenda Excepcional). La reforestación sectorial se distingue de las medidas de mitigación, reparación y compensación de impactos significativos establecidas en el capítulo 8 de la Adenda Excepcional.

Por lo que el titular señala que la composición y estructura general de la vegetación presente en el área de influencia no experimentará una alteración significativa que comprometa su permanencia a largo plazo.

En fauna, el capítulo 7 de la Adenda Excepcional identifica la pérdida de hábitat COFT-1 durante construcción y OFT-1 durante operación, ambas calificadas como significativas. El capítulo 8 de la Adenda Excepcional presenta las medidas de mitigación MMF-1, rehabilitación de 0,85 ha, y MMF-2, construcción de refugios para fauna nativa.

Durante las campañas de caracterización fueron registrados mamíferos, aves, reptiles y anfibios, incluyendo especies endémicas y especies clasificadas como "Casi Amenazadas". No obstante, no se registraron especies clasificadas en categorías "En Peligro Crítico", "En Peligro" o "Vulnerable" dentro del área de intervención directa.

Considerando las exigencias formuladas durante la evaluación ambiental, el titular complementó las medidas de protección y seguimiento mediante un Programa de Protección y Monitoreo de Fauna que incorpora compromisos verificables, indicadores de seguimiento, metodologías de monitoreo, frecuencia de ejecución y medidas correctivas.

Entre las medidas comprometidas destacan:

- Monitoreo mediante transectos, búsqueda activa, estaciones de observación y cámaras trampa.
- Registro georreferenciado de ejemplares, refugios, madrigueras, huellas y otros indicios.
- Control de velocidad de vehículos al interior del proyecto.
- Capacitación ambiental obligatoria para trabajadores.
- Prohibición de caza, captura, alimentación o perturbación de fauna silvestre.
- Control de iluminación nocturna en sectores sensibles.
- Protección de especies de baja movilidad mediante medidas de rescate y relocalización cuando corresponda.

Asimismo, se establecieron criterios de activación de medidas correctivas frente a eventos tales como atropellos, afectación directa de ejemplares, alteración de refugios o incumplimiento de medidas operacionales.

Respecto del recurso suelo, se mostró que predominan unidades de capacidad de uso IV y VII, correspondientes a terrenos con limitaciones para el desarrollo de actividades agrícolas intensivas.

Los análisis efectuados muestran bajos niveles de erosión potencial y descartan procesos erosivos significativos asociados a la ejecución del Proyecto.

Las interacciones hídricas consideradas comprenden el atravieso de la Quebrada Sin Nombre 1 por el camino, la intervención de la Quebrada Sin Nombre 2 por el dique y las descargas de aguas lluvias y RIL tratado al canal Derrame Cruchaga. Estas obras están descritas separadamente en los anexos 4-I-1 a 4-I-4 de la Adenda Excepcional.

Respecto de emisiones atmosféricas, olores y perturbaciones operacionales, la evaluación consideró los efectos del ruido, tránsito de maquinaria, iluminación nocturna y otras actividades propias de la construcción y operación.

Los antecedentes de modelación concluyen que los efectos se mantienen acotados al entorno próximo del proyecto y que no se producirían alteraciones relevantes respecto de las condiciones de línea de base consideradas en la evaluación.

Adicionalmente, se incorporan medidas operacionales destinadas a reducir potenciales perturbaciones sobre la fauna y los ecosistemas circundantes, incluyendo gestión de residuos, control de iluminación y restricciones operacionales en sectores sensibles.

De acuerdo con los antecedentes técnicos presentados, el Proyecto incorpora medidas de prevención, mitigación, seguimiento y control para los componentes flora, vegetación, fauna, suelo, recursos hídricos y aire.

La evaluación reconoce la existencia de una pérdida de hábitat asociada a las superficies de intervención del Proyecto, incluyendo las áreas destinadas a infraestructura y la Zona de Acopio de Material de Excavación. Asimismo, se identifican efectos de perturbación, modificación y pérdida de hábitat para fauna terrestre que fueron considerados en la evaluación ambiental.

La existencia de efectos adversos significativos sobre el componente fauna constituye una de las circunstancias que fundamentan el ingreso del Proyecto mediante un Estudio de Impacto Ambiental (EIA), en conformidad con el artículo 11 letra b) de la Ley N°19.300 y el artículo 6 del D.S. N°40/2012.

El titular presenta que, mediante la implementación de las medidas de protección, rescate, relocalización, monitoreo y seguimiento comprometidas, los efectos identificados sobre los recursos naturales renovables pueden ser adecuadamente gestionados durante las fases de construcción, operación y cierre del Proyecto.

1452. Observante: Marcos Antonio Flores Puelles

Observación:

No me gustaría oler un basurero ya que perjudicaría a mis hijos, flora y fauna que existe acá Yerba Buena

Evaluación técnica de la observación:

La Dirección Regional del Maule del Servicio de Evaluación Ambiental considera pertinente la observación, en tanto aborda materias ambientales evaluadas durante el procedimiento. A continuación, se entrega la consideración correspondiente

Evaluación de riesgos para la salud de la población

Respecto de la salud de las personas, se indica que en relación al artículo 5° del Reglamento del SEIA, sobre si el proyecto genera o presenta riesgos para la salud de las personas, el proponente incorporó en la Evaluación del Proyecto la identificación, estimación, modelación y evaluación de las emisiones atmosféricas, gases, olores, ruido, residuos sólidos y residuos líquidos generados durante las fases de construcción, operación y cierre, considerando los receptores humanos presentes en el área de influencia, las condiciones de exposición potencial y las medidas de prevención, manejo, control operacional y contingencia comprometidas en el expediente ambiental.

Respecto de emisiones atmosféricas, el Proyecto evaluó material particulado respirable MP10 y MP2,5, así como gases asociados a combustión y operación de maquinaria, equipos y transporte, incluyendo NOx, SO2 y CO. La evaluación consideró las fuentes emisoras asociadas a movimiento de tierras, excavaciones, nivelación, compactación, circulación de vehículos, operación de maquinaria y tránsito por caminos internos y externos. Los resultados fueron analizados mediante modelación atmosférica y evaluación por receptor, considerando condiciones meteorológicas locales y receptores humanos cercanos. A partir de dichos antecedentes, se fundamentó en el estudio de especialidad, que no se identifican condiciones de exposición capaces de generar efectos adversos significativos sobre la salud de las personas.

El proyecto contempla aplicación de supresores de polvo en caminos internos, control de velocidad, mantención de vehículos y maquinaria y lavado de ruedas. El Anexo 1-H de la Adenda Excepcional precisa que se eliminó el uso de RIL tratado para humectación de caminos; su reutilización interna corresponde al lavado de ruedas.

En relación con olores, el Proyecto identificó las fuentes odorantes asociadas a la operación propia del relleno sanitario y desarrolló modelaciones de dispersión odorante, considerando escenarios representativos de funcionamiento, delimitación de isocurvas y receptores humanos presentes en el área de influencia. La evaluación consideró la descarga de residuos, operación del frente activo, manejo de residuos y generación de biogás, junto con medidas de control operacional, tales como cobertura operacional, manejo controlado de residuos, control del frente activo, control de biogás y medidas de contingencia frente a eventos operacionales específicos. Conforme a los resultados obtenidos, no se prevé una exposición de magnitud, frecuencia o duración que configure efectos adversos significativos sobre la salud de las personas.

Respecto del ruido, el expediente incorpora una línea de base de 28 receptores, modelaciones de las fuentes del recinto en seis puntos y evaluación del tránsito exterior, junto con un estudio específico de cuatro receptores asociados a GHPPI. El capítulo 7 de la Adenda Excepcional reconoce el aumento de

niveles de ruido en construcción, operación y cierre y lo califica como poco significativo. Por ello, la consideración de esta materia se refiere a los escenarios y receptores efectivamente evaluados.

En cuanto a residuos sólidos y líquidos, el Proyecto contempla sistemas de manejo, segregación, almacenamiento temporal, conducción, tratamiento y disposición, según corresponda a las categorías evaluadas en el expediente ambiental. Respecto de residuos líquidos y lixiviados, el diseño considera impermeabilización basal, captación, conducción, almacenamiento, tratamiento, monitoreo, control operacional y contingencias destinadas a evitar contacto o exposición directa de la población y prevenir afectaciones al entorno.

En consecuencia, la preocupación por la salud fue considerada mediante la identificación de fuentes de emisión, receptores, modelaciones, diseño sanitario y sistemas de manejo y seguimiento del proyecto. La SEREMI de Salud de la Región del Maule, mediante Ordinario N° 879, de 16 de octubre de 2026, se pronunció conforme sobre la Adenda Excepcional. Los antecedentes y controles descritos constituyen el fundamento de la respuesta, en los términos del artículo 5 del Reglamento del SEIA.

Emisiones de olores y medidas de control

Para evaluar el impacto de los olores en el área del proyecto el titular inicialmente levantó una línea de base, es decir realizó mediciones en terreno para evaluar la presencia de posibles fuentes de olores que pudiesen haber existido antes de la instalación del relleno sanitario.

Para establecer la línea de base odorante del área del proyecto Centro de Manejo de Residuos Piedra Larga, se realizaron mediciones en 12 puntos alrededor del predio, sin detectarse focos ni percepciones de olor durante las campañas efectuadas.

Posteriormente se realizaron modelaciones, en las que se simuló la existencia del relleno sanitario y su operación. La evaluación de impactos odorantes se realizó mediante modelación, utilizando factores de emisión de referencia provenientes de instalaciones similares. Se identificaron y modelaron las principales fuentes potenciales de olor asociadas a la operación del proyecto, estimándose una Tasa de Emisión de Olor (TEO) total de 65.176,62 ouE/s bajo el escenario operacional más desfavorable.

El Anexo 3-C-1 de la Adenda Excepcional, informa un área de influencia odorante de aproximadamente 252 ha para CP98-1h = 1 ouE/m³, sin alcanzar ninguno de los 57 receptores evaluados. Para el criterio de evaluación de referencia CP98-1h = 3 ouE/m³, la isocurva abarca aproximadamente 60 ha. El primer valor delimita el área de influencia modelada y el segundo corresponde al criterio de evaluación adoptado.

La tabla 23 del estudio actualizado informa concentraciones inferiores a 1 ouE/m³ en percentil 98 en los 57 receptores. En percentil 99,5 algunos puntos alcanzan valores de hasta 2 ouE/m³. En los términos y escenarios del estudio, los receptores no superan el criterio de referencia de 3 ouE/m³.

Adicionalmente, el proyecto contempla un Plan de Gestión Odorante (PGO) que incluye diagnóstico de fuentes, implementación de buenas prácticas operacionales y mejores técnicas disponibles, seguimiento y control permanente, y un plan de contingencias para eventuales episodios de olor.

En consecuencia, la preocupación por olores fue abordada mediante la modelación actualizada de fuentes y receptores y el Plan de Gestión Odorante. Este último contempla seguimiento, contingencias y un procedimiento de reclamos con respuesta formal en un máximo de siete días hábiles desde su recepción. Los resultados sustentan la conclusión del estudio sobre ausencia de efectos significativos por olor en los receptores evaluados, bajo las condiciones operacionales modeladas.

Evaluación de efectos sobre los recursos naturales renovables

Respecto de la eventual generación de efectos adversos significativos sobre los recursos naturales renovables, en los términos del artículo 11 letra b) de la Ley N°19.300 y del artículo 6 del D.S. N°40/2012 del Ministerio del Medio Ambiente, el Proyecto evaluó los potenciales impactos sobre los componentes flora, vegetación, fauna terrestre, suelo, recursos hídricos, aire y ecosistemas asociados, considerando las fases de construcción, operación y cierre.

Con relación al área de influencia y los ecosistemas terrestres y en respuesta a las observaciones formuladas sobre la delimitación del área de influencia, el titular complementó su fundamentación incorporando el análisis de los principales mecanismos de impacto sobre los ecosistemas, incluyendo la pérdida y alteración de hábitat, la fragmentación y conectividad biológica, el funcionamiento ecosistémico, la perturbación y desplazamiento de fauna, los efectos por ruido, iluminación y tránsito de maquinaria, la afectación potencial de especies de baja movilidad, y los servicios ecosistémicos y uso recreativo del territorio.

La delimitación del área de influencia se definió considerando las obras y acciones del Proyecto, las unidades vegetacionales presentes, los hábitats identificados para fauna terrestre y la distribución espacial de las especies registradas durante las campañas de terreno realizadas en primavera, verano, otoño e invierno.

Por lo que el titular muestra que la intervención directa se concentra en superficies acotadas del predio, mientras que el entorno mantiene extensas áreas con continuidad de hábitat y cobertura vegetal que permiten el desplazamiento y utilización del territorio por parte de la fauna presente.

Pasando al detalle de Flora y vegetación, respecto de la vegetación, se determinó que las formaciones presentes corresponden principalmente a comunidades esclerófilas con distintos grados de intervención humana producto de actividades agropecuarias, extracción de leña y pastoreo.

La corta y reposición de vegetación se describen en los antecedentes del PAS 148 (Anexo 4-H de la Adenda Excepcional). La reforestación sectorial se distingue de las medidas de mitigación, reparación y compensación de impactos significativos establecidas en el capítulo 8 de la Adenda Excepcional.

Por lo que el titular señala que la composición y estructura general de la vegetación presente en el área de influencia no experimentará una alteración significativa que comprometa su permanencia a largo plazo.

En fauna, el capítulo 7 de la Adenda Excepcional identifica la pérdida de hábitat COFT-1 durante construcción y OFT-1 durante operación, ambas calificadas como significativas. El capítulo 8 de la Adenda Excepcional presenta las medidas de mitigación MMF-1, rehabilitación de 0,85 ha, y MMF-2, construcción de refugios para fauna nativa.

Durante las campañas de caracterización fueron registrados mamíferos, aves, reptiles y anfibios, incluyendo especies endémicas y especies clasificadas como "Casi Amenazadas". No obstante, no se registraron especies clasificadas en categorías "En Peligro Crítico", "En Peligro" o "Vulnerable" dentro del área de intervención directa.

Considerando las exigencias formuladas durante la evaluación ambiental, el titular complementó las medidas de protección y seguimiento mediante un Programa de Protección y Monitoreo de Fauna que incorpora compromisos verificables, indicadores de seguimiento, metodologías de monitoreo, frecuencia de ejecución y medidas correctivas.

Entre las medidas comprometidas destacan:

- Monitoreo mediante transectos, búsqueda activa, estaciones de observación y cámaras trampa.
- Registro georreferenciado de ejemplares, refugios, madrigueras, huellas y otros indicios.
- Control de velocidad de vehículos al interior del proyecto.
- Capacitación ambiental obligatoria para trabajadores.
- Prohibición de caza, captura, alimentación o perturbación de fauna silvestre.
- Control de iluminación nocturna en sectores sensibles.
- Protección de especies de baja movilidad mediante medidas de rescate y relocalización cuando corresponda.

Asimismo, se establecieron criterios de activación de medidas correctivas frente a eventos tales como atropellos, afectación directa de ejemplares, alteración de refugios o incumplimiento de medidas operacionales.

Respecto del recurso suelo, se mostró que predominan unidades de capacidad de uso IV y VII, correspondientes a terrenos con limitaciones para el desarrollo de actividades agrícolas intensivas.

Los análisis efectuados muestran bajos niveles de erosión potencial y descartan procesos erosivos significativos asociados a la ejecución del Proyecto.

Las interacciones hídricas consideradas comprenden el atravieso de la Quebrada Sin Nombre 1 por el camino, la intervención de la Quebrada Sin Nombre 2 por el dique y las descargas de aguas lluvias y RIL tratado al canal Derrame Cruchaga. Estas obras están descritas separadamente en los anexos 4-I-1 a 4-I-4 de la Adenda Excepcional.

Respecto de emisiones atmosféricas, olores y perturbaciones operacionales, la evaluación consideró los efectos del ruido, tránsito de maquinaria, iluminación nocturna y otras actividades propias de la construcción y operación.

Los antecedentes de modelación concluyen que los efectos se mantienen acotados al entorno próximo del proyecto y que no se producirían alteraciones relevantes respecto de las condiciones de línea de base consideradas en la evaluación.

Adicionalmente, se incorporan medidas operacionales destinadas a reducir potenciales perturbaciones sobre la fauna y los ecosistemas circundantes, incluyendo gestión de residuos, control de iluminación y restricciones operacionales en sectores sensibles.

De acuerdo con los antecedentes técnicos presentados, el Proyecto incorpora medidas de prevención, mitigación, seguimiento y control para los componentes flora, vegetación, fauna, suelo, recursos hídricos y aire.

La evaluación reconoce la existencia de una pérdida de hábitat asociada a las superficies de intervención del Proyecto, incluyendo las áreas destinadas a infraestructura y la Zona de Acopio de Material de Excavación. Asimismo, se identifican efectos de perturbación, modificación y pérdida de hábitat para fauna terrestre que fueron considerados en la evaluación ambiental.

La existencia de efectos adversos significativos sobre el componente fauna constituye una de las circunstancias que fundamentan el ingreso del Proyecto mediante un Estudio de Impacto Ambiental (EIA), en conformidad con el artículo 11 letra b) de la Ley N°19.300 y el artículo 6 del D.S. N°40/2012.

El titular presenta que, mediante la implementación de las medidas de protección, rescate, relocalización, monitoreo y seguimiento comprometidas, los efectos identificados sobre los recursos

naturales renovables pueden ser adecuadamente gestionados durante las fases de construcción, operación y cierre del Proyecto.

1453. Observante: Monica Jeanette Araneda Gonzalez

Observación:

Señores yo quiero saber que beneficios los puede traer.

Evaluación técnica de la observación:

La Dirección Regional del Maule del Servicio de Evaluación Ambiental considera pertinente la observación, en tanto aborda materias ambientales evaluadas durante el procedimiento. A continuación, se entrega la consideración correspondiente

Evaluación de riesgos para la salud de la población

Respecto de la salud de las personas, se indica que en relación al artículo 5° del Reglamento del SEIA, sobre si el proyecto genera o presenta riesgos para la salud de las personas, el proponente incorporó en la Evaluación del Proyecto la identificación, estimación, modelación y evaluación de las emisiones atmosféricas, gases, olores, ruido, residuos sólidos y residuos líquidos generados durante las fases de construcción, operación y cierre, considerando los receptores humanos presentes en el área de influencia, las condiciones de exposición potencial y las medidas de prevención, manejo, control operacional y contingencia comprometidas en el expediente ambiental.

Respecto de emisiones atmosféricas, el Proyecto evaluó material particulado respirable MP10 y MP2,5, así como gases asociados a combustión y operación de maquinaria, equipos y transporte, incluyendo NOx, SO2 y CO. La evaluación consideró las fuentes emisoras asociadas a movimiento de tierras, excavaciones, nivelación, compactación, circulación de vehículos, operación de maquinaria y tránsito por caminos internos y externos. Los resultados fueron analizados mediante modelación atmosférica y evaluación por receptor, considerando condiciones meteorológicas locales y receptores humanos cercanos. A partir de dichos antecedentes, se fundamentó en el estudio de especialidad, que no se identifican condiciones de exposición capaces de generar efectos adversos significativos sobre la salud de las personas.

El proyecto contempla aplicación de supresores de polvo en caminos internos, control de velocidad, mantención de vehículos y maquinaria y lavado de ruedas. El Anexo 1-H de la Adenda Excepcional precisa que se eliminó el uso de RIL tratado para humectación de caminos; su reutilización interna corresponde al lavado de ruedas.

En relación con olores, el Proyecto identificó las fuentes odorantes asociadas a la operación propia del relleno sanitario y desarrolló modelaciones de dispersión odorante, considerando escenarios representativos de funcionamiento, delimitación de isocurvas y receptores humanos presentes en el área de influencia. La evaluación consideró la descarga de residuos, operación del frente activo, manejo de residuos y generación de biogás, junto con medidas de control operacional, tales como cobertura operacional, manejo controlado de residuos, control del frente activo, control de biogás y medidas de contingencia frente a eventos operacionales específicos. Conforme a los resultados obtenidos, no se prevé una exposición de magnitud, frecuencia o duración que configure efectos adversos significativos sobre la salud de las personas.

Respecto del ruido, el expediente incorpora una línea de base de 28 receptores, modelaciones de las fuentes del recinto en seis puntos y evaluación del tránsito exterior, junto con un estudio específico de cuatro receptores asociados a GHPPI. El capítulo 7 de la Adenda Excepcional reconoce el aumento de niveles de ruido en construcción, operación y cierre y lo califica como poco significativo. Por ello, la consideración de esta materia se refiere a los escenarios y receptores efectivamente evaluados.

En cuanto a residuos sólidos y líquidos, el Proyecto contempla sistemas de manejo, segregación, almacenamiento temporal, conducción, tratamiento y disposición, según corresponda a las categorías evaluadas en el expediente ambiental. Respecto de residuos líquidos y lixiviados, el diseño considera impermeabilización basal, captación, conducción, almacenamiento, tratamiento, monitoreo, control operacional y contingencias destinadas a evitar contacto o exposición directa de la población y prevenir afectaciones al entorno.

En consecuencia, la preocupación por la salud fue considerada mediante la identificación de fuentes de emisión, receptores, modelaciones, diseño sanitario y sistemas de manejo y seguimiento del proyecto. La SEREMI de Salud de la Región del Maule, mediante Ordinario N° 879, de 16 de octubre de 2026, se pronunció conforme sobre la Adenda Excepcional. Los antecedentes y controles descritos constituyen el fundamento de la respuesta, en los términos del artículo 5 del Reglamento del SEIA.

Evaluación de efectos sobre los recursos naturales renovables

Respecto de la eventual generación de efectos adversos significativos sobre los recursos naturales renovables, en los términos del artículo 11 letra b) de la Ley N°19.300 y del artículo 6 del D.S. N°40/2012 del Ministerio del Medio Ambiente, el Proyecto evaluó los potenciales impactos sobre los componentes flora, vegetación, fauna terrestre, suelo, recursos hídricos, aire y ecosistemas asociados, considerando las fases de construcción, operación y cierre.

Con relación al área de influencia y los ecosistemas terrestres y en respuesta a las observaciones formuladas sobre la delimitación del área de influencia, el titular complementó su fundamentación incorporando el análisis de los principales mecanismos de impacto sobre los ecosistemas, incluyendo la pérdida y alteración de hábitat, la fragmentación y conectividad biológica, el funcionamiento ecosistémico, la perturbación y desplazamiento de fauna, los efectos por ruido, iluminación y tránsito de maquinaria, la afectación potencial de especies de baja movilidad, y los servicios ecosistémicos y uso recreativo del territorio.

La delimitación del área de influencia se definió considerando las obras y acciones del Proyecto, las unidades vegetacionales presentes, los hábitats identificados para fauna terrestre y la distribución espacial de las especies registradas durante las campañas de terreno realizadas en primavera, verano, otoño e invierno.

Por lo que el titular muestra que la intervención directa se concentra en superficies acotadas del predio, mientras que el entorno mantiene extensas áreas con continuidad de hábitat y cobertura vegetal que permiten el desplazamiento y utilización del territorio por parte de la fauna presente.

Pasando al detalle de Flora y vegetación, respecto de la vegetación, se determinó que las formaciones presentes corresponden principalmente a comunidades esclerófilas con distintos grados de intervención humana producto de actividades agropecuarias, extracción de leña y pastoreo.

La corta y reposición de vegetación se describen en los antecedentes del PAS 148 (Anexo 4-H de la Adenda Excepcional). La reforestación sectorial se distingue de las medidas de mitigación, reparación y compensación de impactos significativos establecidas en el capítulo 8 de la Adenda Excepcional.

Por lo que el titular señala que la composición y estructura general de la vegetación presente en el área de influencia no experimentará una alteración significativa que comprometa su permanencia a largo plazo.

En fauna, el capítulo 7 de la Adenda Excepcional identifica la pérdida de hábitat COFT-1 durante construcción y OFT-1 durante operación, ambas calificadas como significativas. El capítulo 8 de la Adenda Excepcional presenta las medidas de mitigación MMF-1, rehabilitación de 0,85 ha, y MMF-2, construcción de refugios para fauna nativa.

Durante las campañas de caracterización fueron registrados mamíferos, aves, reptiles y anfibios, incluyendo especies endémicas y especies clasificadas como "Casi Amenazadas". No obstante, no se registraron especies clasificadas en categorías "En Peligro Crítico", "En Peligro" o "Vulnerable" dentro del área de intervención directa.

Considerando las exigencias formuladas durante la evaluación ambiental, el titular complementó las medidas de protección y seguimiento mediante un Programa de Protección y Monitoreo de Fauna que incorpora compromisos verificables, indicadores de seguimiento, metodologías de monitoreo, frecuencia de ejecución y medidas correctivas.

Entre las medidas comprometidas destacan:

- Monitoreo mediante transectos, búsqueda activa, estaciones de observación y cámaras trampa.
- Registro georreferenciado de ejemplares, refugios, madrigueras, huellas y otros indicios.
- Control de velocidad de vehículos al interior del proyecto.
- Capacitación ambiental obligatoria para trabajadores.
- Prohibición de caza, captura, alimentación o perturbación de fauna silvestre.
- Control de iluminación nocturna en sectores sensibles.
- Protección de especies de baja movilidad mediante medidas de rescate y relocalización cuando corresponda.

Asimismo, se establecieron criterios de activación de medidas correctivas frente a eventos tales como atropellos, afectación directa de ejemplares, alteración de refugios o incumplimiento de medidas operacionales.

Respecto del recurso suelo, se mostró que predominan unidades de capacidad de uso IV y VII, correspondientes a terrenos con limitaciones para el desarrollo de actividades agrícolas intensivas.

Los análisis efectuados muestran bajos niveles de erosión potencial y descartan procesos erosivos significativos asociados a la ejecución del Proyecto.

Las interacciones hídricas consideradas comprenden el atravieso de la Quebrada Sin Nombre 1 por el camino, la intervención de la Quebrada Sin Nombre 2 por el dique y las descargas de aguas lluvias y RIL tratado al canal Derrame Cruchaga. Estas obras están descritas separadamente en los anexos 4-I-1 a 4-I-4 de la Adenda Excepcional.

Respecto de emisiones atmosféricas, olores y perturbaciones operacionales, la evaluación consideró los efectos del ruido, tránsito de maquinaria, iluminación nocturna y otras actividades propias de la construcción y operación.

Los antecedentes de modelación concluyen que los efectos se mantienen acotados al entorno próximo del proyecto y que no se producirían alteraciones relevantes respecto de las condiciones de línea de base consideradas en la evaluación.

Adicionalmente, se incorporan medidas operacionales destinadas a reducir potenciales perturbaciones sobre la fauna y los ecosistemas circundantes, incluyendo gestión de residuos, control de iluminación y restricciones operacionales en sectores sensibles.

De acuerdo con los antecedentes técnicos presentados, el Proyecto incorpora medidas de prevención, mitigación, seguimiento y control para los componentes flora, vegetación, fauna, suelo, recursos hídricos y aire.

La evaluación reconoce la existencia de una pérdida de hábitat asociada a las superficies de intervención del Proyecto, incluyendo las áreas destinadas a infraestructura y la Zona de Acopio de Material de Excavación. Asimismo, se identifican efectos de perturbación, modificación y pérdida de hábitat para fauna terrestre que fueron considerados en la evaluación ambiental.

La existencia de efectos adversos significativos sobre el componente fauna constituye una de las circunstancias que fundamentan el ingreso del Proyecto mediante un Estudio de Impacto Ambiental (EIA), en conformidad con el artículo 11 letra b) de la Ley N°19.300 y el artículo 6 del D.S. N°40/2012.

El titular presenta que, mediante la implementación de las medidas de protección, rescate, relocalización, monitoreo y seguimiento comprometidas, los efectos identificados sobre los recursos naturales renovables pueden ser adecuadamente gestionados durante las fases de construcción, operación y cierre del Proyecto.

Funcionamiento y alcance de la Planta de Valorización de Material Reciclable

Los impactos generados por esta parte del proyecto corresponden al ruido, tránsito de vehículos, generación de rechazos y riesgo de incendios, aspectos considerados en la evaluación general.

La planta corresponde a una instalación de pretratamiento de residuos reciclables que recibirá materiales provenientes de programas de reciclaje de las comunas de Linares, Villa Alegre y Colbún. Su función principal es recibir, clasificar, compactar y despachar materiales reciclables hacia empresas recicladoras, además de operar como Centro de Educación Ambiental (Anexo 1-E, Planta de Valorización, Adenda Excepcional).

Considera una superficie total de 864 m², un galpón de procesos de 812 m², dependencias administrativas y servicios con 90 m² distribuidos en dos pisos, con un área de contenedores de 252 m², un área de enfardado de 42 m², un sector de acopio de fardos de 90 m² y una superficie de tránsito interno de 428 m².

Los materiales que recibirá serán plásticos PET, HDPE, PVC, LDPE, PP, PS y otros tipos de plásticos, papeles y cartones, y envases tipo Tetra Pak.

No se recibirán residuos contaminados o con materia orgánica, materiales no clasificados, residuos domiciliarios mezclados, y residuos voluminosos como muebles y electrodomésticos.

Los volúmenes considerados a procesar se expresan en toneladas, se espera obtener 479 ton/año de residuos reciclados, plásticos 277 ton/año, papeles y cartones 192 ton/año, y Tetra Pak 10 ton/año. Proyecta que a año 11 el valor de residuos reciclados llegue a las 859 ton/año.

El proceso contempla:

17. Recepción y pesaje de materiales.
18. Inspección y rechazo de material no apto.
19. Clasificación por tipo.
20. Traslado a enfardado.
21. Compactación y confección de fardos.
22. Acopio temporal.

23. Despacho a plantas recicladoras.
24. Registro diario de la operación.

Se estima un rechazo inferior al 5% de los materiales recibidos, los cuales serán enviados diariamente al relleno sanitario.

Equipamiento principal

- 12 contenedores de 10 m³.
- 4 contenedores herméticos de 1 m³ para traslado interno.
- 1 contenedor de rechazo.
- 1 grúa horquilla de 2 toneladas.
- 1 prensa enfardadora.

Esta unidad considera una jornada efectiva de trabajo, es decir, un turno diario, el horario inicial sería de lunes a sábado, de 10:00 a 16:30 horas.

Considera como dotación mínima 5 trabajadores; 1 supervisor, 1 operador de grúa, 1 operador de enfardadora y 2 auxiliares.

Se verificarán diariamente la cantidades recibidas y procesadas por tipo de material, y la cantidad de rechazo enviadas al relleno sanitario.

La planta está diseñada principalmente como un centro de transferencia y valorización de materiales reciclables, con una capacidad inicial cercana a 500 toneladas anuales, operando con un solo turno y una dotación reducida. Su propósito es apoyar los programas de reciclaje comunales de Linares, Villa Alegre y Colbún, complementando la gestión de residuos regional y promoviendo la educación ambiental

Comercialización y exportación de productos agropecuarios

Los eventuales efectos del proyecto sobre las actividades económicas y productivas desarrolladas en el territorio, particularmente aquellas vinculadas a la agricultura, ganadería, apicultura y producción agroalimentaria regional, fueron abordadas en la evaluación ambiental del proyecto. Para ello se analizaron los potenciales efectos del proyecto sobre las actividades económicas presentes en el área de influencia, incluyendo la producción agrícola, ganadera y apícola. Los antecedentes técnicos contenidos en el EIA, sus Adendas y la Adenda Excepcional permitieron concluir que el proyecto no generará impactos significativos sobre la producción agropecuaria regional ni sobre la capacidad de comercialización de frutas, hortalizas, vinos, productos pecuarios u otros productos agrícolas provenientes del territorio.

En particular, las evaluaciones de calidad del aire, olores, recursos hídricos, aguas subterráneas, suelo y salud de la población concluyeron que, considerando las medidas de diseño, prevención, control y seguimiento comprometidas por el titular, no se prevén afectaciones ambientales capaces de comprometer la calidad de los productos agrícolas o ganaderos generados en el entorno del proyecto. Del mismo modo, durante la evaluación no se aportaron antecedentes técnicos que acreditaran posibles efectos sobre las cadenas de comercialización o sobre el cumplimiento de los estándares exigidos por los mercados nacionales e internacionales para los productos agropecuarios de la zona.

El titular incorporó diversos Compromisos Ambientales Voluntarios destinados a fortalecer el desarrollo económico y productivo del territorio.

Entre ellos destaca el Plan de Fomento de la Apicultura y Apoyo a la Actividad Agrícola, cuyo objetivo es contribuir al fortalecimiento de las actividades agropecuarias presentes en el área de influencia mediante:

- Asistencia técnica especializada a productores locales.
- Capacitación periódica impartida por profesionales del área agrícola.
- Apoyo al fortalecimiento de la actividad apícola.
- Mejoramiento de infraestructura productiva existente, incluyendo apoyo a invernaderos y otras instalaciones agrícolas.
- Promoción de iniciativas asociativas y fortalecimiento de capacidades productivas locales.
- Coordinación con programas e instrumentos públicos de fomento agropecuario disponibles en las comunas del área de influencia.

Complementariamente, el titular comprometió la implementación y mantención permanente de una plantación de lavanda, la que contribuirá tanto al fortalecimiento de la actividad apícola mediante el aporte de recursos florales para polinizadores, como a la integración paisajística del proyecto y al apoyo de las medidas de control de vectores consideradas para su operación.

Asimismo, se incorporó el CAV de apoyar soluciones de abastecimiento de agua potable para sectores rurales, incluyendo familias del sector Rosas Olea, contribuyendo al mejoramiento de las condiciones de acceso al agua para consumo humano.

Adicionalmente, la Adenda Excepcional incorporó programas de seguimiento ambiental que consideran monitoreos de aguas superficiales, aguas subterráneas, olores y otros componentes relevantes, cuyos resultados serán puestos a disposición de las autoridades competentes y de las comunidades interesadas. Estos mecanismos permitirán verificar permanentemente que la operación del proyecto no genere efectos ambientales que puedan afectar el desarrollo de las actividades productivas locales.

En materia específica de olores y su eventual relación con las actividades agrícolas, el titular comprometió las siguientes medidas y programas de seguimiento:

- Seguimiento de emisiones odorantes.
- Evaluación de funcionamiento y eficiencia del sistema de reducción de olores.
- Monitoreo de olores en aire ambiente.
- Seguimiento y gestión de reclamos por olores.
- Control operacional de la Planta de Tratamiento.
- Implementación del Plan de Apoyo a la Actividad Agrícola.
- Fumigación preventiva de viviendas en caso de ser necesaria para evitar la proliferación de vectores, particularmente moscas.

En consecuencia, la evaluación ambiental concluyó que el proyecto no generará impactos significativos sobre la producción agrícola, ganadera, apícola o vitivinícola de la zona, ni sobre la comercialización de dichos productos. No obstante, el titular incorporó una serie de compromisos ambientales voluntarios orientados a fortalecer las actividades productivas locales, mejorar las condiciones de desarrollo rural, apoyar el acceso al agua, fomentar la apicultura y agricultura local, y mantener un seguimiento ambiental permanente que permita resguardar la calidad ambiental del territorio y el desarrollo sustentable de las comunidades del área de influencia. Los compromisos descritos corresponden a control, seguimiento y apoyo productivo. En los antecedentes reseñados en esta respuesta no se identifica un compromiso de indemnización automática por cada cosecha, pago vitalicio o pensión a los habitantes.

1454. Observante: Gillermo Gregorio Villar Gonzalez

Observación:

Como agricultor y cercano a donde se instala dicho (sanitario) relleno sanitario, será perjudicial para nuestras siembras y productos agrícolas

Evaluación técnica de la observación:

La Dirección Regional del Maule del Servicio de Evaluación Ambiental considera pertinente la observación, en tanto aborda materias ambientales evaluadas durante el procedimiento. A continuación, se entrega la consideración correspondiente

Evaluación de efectos sobre los recursos naturales renovables

Respecto de la eventual generación de efectos adversos significativos sobre los recursos naturales renovables, en los términos del artículo 11 letra b) de la Ley N°19.300 y del artículo 6 del D.S. N°40/2012 del Ministerio del Medio Ambiente, el Proyecto evaluó los potenciales impactos sobre los componentes flora, vegetación, fauna terrestre, suelo, recursos hídricos, aire y ecosistemas asociados, considerando las fases de construcción, operación y cierre.

Con relación al área de influencia y los ecosistemas terrestres y en respuesta a las observaciones formuladas sobre la delimitación del área de influencia, el titular complementó su fundamentación incorporando el análisis de los principales mecanismos de impacto sobre los ecosistemas, incluyendo la pérdida y alteración de hábitat, la fragmentación y conectividad biológica, el funcionamiento ecosistémico, la perturbación y desplazamiento de fauna, los efectos por ruido, iluminación y tránsito de maquinaria, la afectación potencial de especies de baja movilidad, y los servicios ecosistémicos y uso recreativo del territorio.

La delimitación del área de influencia se definió considerando las obras y acciones del Proyecto, las unidades vegetacionales presentes, los hábitats identificados para fauna terrestre y la distribución espacial de las especies registradas durante las campañas de terreno realizadas en primavera, verano, otoño e invierno.

Por lo que el titular muestra que la intervención directa se concentra en superficies acotadas del predio, mientras que el entorno mantiene extensas áreas con continuidad de hábitat y cobertura vegetal que permiten el desplazamiento y utilización del territorio por parte de la fauna presente.

Pasando al detalle de Flora y vegetación, respecto de la vegetación, se determinó que las formaciones presentes corresponden principalmente a comunidades esclerófilas con distintos grados de intervención humana producto de actividades agropecuarias, extracción de leña y pastoreo.

La corta y reposición de vegetación se describen en los antecedentes del PAS 148 (Anexo 4-H de la Adenda Excepcional). La reforestación sectorial se distingue de las medidas de mitigación, reparación y compensación de impactos significativos establecidas en el capítulo 8 de la Adenda Excepcional.

Por lo que el titular señala que la composición y estructura general de la vegetación presente en el área de influencia no experimentará una alteración significativa que comprometa su permanencia a largo plazo.

En fauna, el capítulo 7 de la Adenda Excepcional identifica la pérdida de hábitat COFT-1 durante construcción y OFT-1 durante operación, ambas calificadas como significativas. El capítulo 8 de la

Adenda Excepcional presenta las medidas de mitigación MMF-1, rehabilitación de 0,85 ha, y MMF-2, construcción de refugios para fauna nativa.

Durante las campañas de caracterización fueron registrados mamíferos, aves, reptiles y anfibios, incluyendo especies endémicas y especies clasificadas como "Casi Amenazadas". No obstante, no se registraron especies clasificadas en categorías "En Peligro Crítico", "En Peligro" o "Vulnerable" dentro del área de intervención directa.

Considerando las exigencias formuladas durante la evaluación ambiental, el titular complementó las medidas de protección y seguimiento mediante un Programa de Protección y Monitoreo de Fauna que incorpora compromisos verificables, indicadores de seguimiento, metodologías de monitoreo, frecuencia de ejecución y medidas correctivas.

Entre las medidas comprometidas destacan:

- Monitoreo mediante transectos, búsqueda activa, estaciones de observación y cámaras trampa.
- Registro georreferenciado de ejemplares, refugios, madrigueras, huellas y otros indicios.
- Control de velocidad de vehículos al interior del proyecto.
- Capacitación ambiental obligatoria para trabajadores.
- Prohibición de caza, captura, alimentación o perturbación de fauna silvestre.
- Control de iluminación nocturna en sectores sensibles.
- Protección de especies de baja movilidad mediante medidas de rescate y relocalización cuando corresponda.

Asimismo, se establecieron criterios de activación de medidas correctivas frente a eventos tales como atropellos, afectación directa de ejemplares, alteración de refugios o incumplimiento de medidas operacionales.

Respecto del recurso suelo, se mostró que predominan unidades de capacidad de uso IV y VII, correspondientes a terrenos con limitaciones para el desarrollo de actividades agrícolas intensivas.

Los análisis efectuados muestran bajos niveles de erosión potencial y descartan procesos erosivos significativos asociados a la ejecución del Proyecto.

Las interacciones hídricas consideradas comprenden el atravieso de la Quebrada Sin Nombre 1 por el camino, la intervención de la Quebrada Sin Nombre 2 por el dique y las descargas de aguas lluvias y RIL tratado al canal Derrame Cruchaga. Estas obras están descritas separadamente en los anexos 4-I-1 a 4-I-4 de la Adenda Excepcional.

Respecto de emisiones atmosféricas, olores y perturbaciones operacionales, la evaluación consideró los efectos del ruido, tránsito de maquinaria, iluminación nocturna y otras actividades propias de la construcción y operación.

Los antecedentes de modelación concluyen que los efectos se mantienen acotados al entorno próximo del proyecto y que no se producirían alteraciones relevantes respecto de las condiciones de línea de base consideradas en la evaluación.

Adicionalmente, se incorporan medidas operacionales destinadas a reducir potenciales perturbaciones sobre la fauna y los ecosistemas circundantes, incluyendo gestión de residuos, control de iluminación y restricciones operacionales en sectores sensibles.

De acuerdo con los antecedentes técnicos presentados, el Proyecto incorpora medidas de prevención, mitigación, seguimiento y control para los componentes flora, vegetación, fauna, suelo, recursos hídricos y aire.

La evaluación reconoce la existencia de una pérdida de hábitat asociada a las superficies de intervención del Proyecto, incluyendo las áreas destinadas a infraestructura y la Zona de Acopio de Material de Excavación. Asimismo, se identifican efectos de perturbación, modificación y pérdida de hábitat para fauna terrestre que fueron considerados en la evaluación ambiental.

La existencia de efectos adversos significativos sobre el componente fauna constituye una de las circunstancias que fundamentan el ingreso del Proyecto mediante un Estudio de Impacto Ambiental (EIA), en conformidad con el artículo 11 letra b) de la Ley N°19.300 y el artículo 6 del D.S. N°40/2012.

El titular presenta que, mediante la implementación de las medidas de protección, rescate, relocalización, monitoreo y seguimiento comprometidas, los efectos identificados sobre los recursos naturales renovables pueden ser adecuadamente gestionados durante las fases de construcción, operación y cierre del Proyecto.

Evaluación de efectos sobre la producción agrícola, comercialización y exportación de productos agropecuarios

Los eventuales efectos del proyecto sobre las actividades económicas y productivas desarrolladas en el territorio, particularmente aquellas vinculadas a la agricultura, ganadería, apicultura y producción agroalimentaria regional, fueron abordadas en la evaluación ambiental del proyecto. Para ello se analizaron los potenciales efectos del proyecto sobre las actividades económicas presentes en el área de influencia, incluyendo la producción agrícola, ganadera y apícola. Los antecedentes técnicos contenidos en el EIA, sus Adendas y la Adenda Excepcional permitieron concluir que el proyecto no generará impactos significativos sobre la producción agropecuaria regional ni sobre la capacidad de comercialización de frutas, hortalizas, vinos, productos pecuarios u otros productos agrícolas provenientes del territorio.

En particular, las evaluaciones de calidad del aire, olores, recursos hídricos, aguas subterráneas, suelo y salud de la población concluyeron que, considerando las medidas de diseño, prevención, control y seguimiento comprometidas por el titular, no se prevén afectaciones ambientales capaces de comprometer la calidad de los productos agrícolas o ganaderos generados en el entorno del proyecto. Del mismo modo, durante la evaluación no se aportaron antecedentes técnicos que acreditaran posibles efectos sobre las cadenas de comercialización o sobre el cumplimiento de los estándares exigidos por los mercados nacionales e internacionales para los productos agropecuarios de la zona.

El titular incorporó diversos Compromisos Ambientales Voluntarios destinados a fortalecer el desarrollo económico y productivo del territorio.

Entre ellos destaca el Plan de Fomento de la Apicultura y Apoyo a la Actividad Agrícola, cuyo objetivo es contribuir al fortalecimiento de las actividades agropecuarias presentes en el área de influencia mediante:

- Asistencia técnica especializada a productores locales.
- Capacitación periódica impartida por profesionales del área agrícola.
- Apoyo al fortalecimiento de la actividad apícola.

- Mejoramiento de infraestructura productiva existente, incluyendo apoyo a invernaderos y otras instalaciones agrícolas.
- Promoción de iniciativas asociativas y fortalecimiento de capacidades productivas locales.
- Coordinación con programas e instrumentos públicos de fomento agropecuario disponibles en las comunas del área de influencia.

Complementariamente, el titular comprometió la implementación y mantención permanente de una plantación de lavanda, la que contribuirá tanto al fortalecimiento de la actividad apícola mediante el aporte de recursos florales para polinizadores, como a la integración paisajística del proyecto y al apoyo de las medidas de control de vectores consideradas para su operación.

Asimismo, se incorporó el CAV de apoyar soluciones de abastecimiento de agua potable para sectores rurales, incluyendo familias del sector Rosas Olea, contribuyendo al mejoramiento de las condiciones de acceso al agua para consumo humano.

Adicionalmente, la Adenda Excepcional incorporó programas de seguimiento ambiental que consideran monitoreos de aguas superficiales, aguas subterráneas, olores y otros componentes relevantes, cuyos resultados serán puestos a disposición de las autoridades competentes y de las comunidades interesadas. Estos mecanismos permitirán verificar permanentemente que la operación del proyecto no genere efectos ambientales que puedan afectar el desarrollo de las actividades productivas locales.

En materia específica de olores y su eventual relación con las actividades agrícolas, el titular comprometió las siguientes medidas y programas de seguimiento:

- Seguimiento de emisiones odorantes.
- Evaluación de funcionamiento y eficiencia del sistema de reducción de olores.
- Monitoreo de olores en aire ambiente.
- Seguimiento y gestión de reclamos por olores.
- Control operacional de la Planta de Tratamiento.
- Implementación del Plan de Apoyo a la Actividad Agrícola.
- Fumigación preventiva de viviendas en caso de ser necesaria para evitar la proliferación de vectores, particularmente moscas.

En consecuencia, la evaluación ambiental concluyó que el proyecto no generará impactos significativos sobre la producción agrícola, ganadera, apícola o vitivinícola de la zona, ni sobre la comercialización de dichos productos. No obstante, el titular incorporó una serie de compromisos ambientales voluntarios orientados a fortalecer las actividades productivas locales, mejorar las condiciones de desarrollo rural, apoyar el acceso al agua, fomentar la apicultura y agricultura local, y mantener un seguimiento ambiental permanente que permita resguardar la calidad ambiental del territorio y el desarrollo sustentable de las comunidades del área de influencia. Los compromisos descritos corresponden a control, seguimiento y apoyo productivo. En los antecedentes reseñados en esta respuesta no se identifica un compromiso de indemnización automática por cada cosecha, pago vitalicio o pensión a los habitantes.

1455. Observante: Juan Carlos Araneda Gonzalez

Observación:

De realizarse dicho seria responsable de contaminación de suelos y mas aun de las aguas subterráneas por materiales

Evaluación técnica de la observación:

La Dirección Regional del Maule del Servicio de Evaluación Ambiental considera pertinente la observación, en tanto aborda materias ambientales evaluadas durante el procedimiento. A continuación, se entrega la consideración correspondiente

Calidad del agua y protección de quebradas

Respecto a la preocupación por la afectación a aguas y en particular por las quebradas, se indica que de acuerdo con los antecedentes presentados, la construcción de la obra de atravieso considera medidas preventivas orientadas a resguardar la calidad de las aguas, entre ellas la ejecución preferente de las obras en seco, la prohibición de almacenamiento de materiales en el cauce o sus riberas, la revisión permanente del estado mecánico de la maquinaria, el registro fotográfico diario de las condiciones del escurrimiento y la implementación de medidas correctivas ante eventuales incrementos de turbidez u otras alteraciones atribuibles a las faenas.

Asimismo, se contempla un programa de monitoreo aguas arriba y aguas abajo de la intervención, basado en parámetros de la NCh 1333, incluyendo un monitoreo previo para establecer la condición basal de calidad de aguas.

Adicionalmente, el proyecto incorpora medidas de diseño destinadas a prevenir afectaciones sobre aguas superficiales y subterráneas derivadas de la operación del relleno sanitario. Entre estas se consideran sistemas de impermeabilización basal, captación y conducción de lixiviados, planta de tratamiento de lixiviados, monitoreo de aguas subterráneas conforme al D.S. N°189/2005 y planes de contingencia para eventuales fallas de los sistemas de manejo.

El efluente de la PTL contempla reutilización en la plataforma de lavado de ruedas y descarga al canal Derrame Cruchaga. El Anexo 1-H de la Adenda Excepcional estima una descarga promedio de 8,01 m³/día y máxima de 15,42 m³/día, e incorpora calidad de tratamiento, balance y manejo de las piscinas. El Anexo 4-I-4 de la Adenda Excepcional describe la obra de descarga de RIL tratado.

En consideración a lo anterior, y atendiendo a que la alteración del cauce corresponde a una intervención puntual que incorpora medidas de control, seguimiento y monitoreo específicas para resguardar la calidad del recurso hídrico, no se advierten antecedentes que permitan sostener la generación de efectos adversos significativos sobre la calidad de las aguas superficiales en relación con su condición de línea de base. Asimismo, las medidas de diseño y operación propuestas permiten prevenir potenciales aportes de contaminantes derivados de lixiviados, aguas servidas y otros residuos líquidos asociados al proyecto.

Por tanto, se estima que la magnitud y duración de los efectos sobre la calidad de las aguas no alcanzan la significancia requerida para configurar la circunstancia contemplada en el artículo 11 letra b) de la Ley N°19.300, en relación con el literal c) del artículo 6 del D.S. N°40/2012.

En consecuencia, sobre la base de los antecedentes aportados por el Titular, es posible concluir que el proyecto no generaría efectos adversos significativos sobre la calidad de las aguas superficiales ni subterráneas, descartándose la configuración del criterio establecido en el artículo 6 letra c) del Reglamento del SEIA para este componente.

Calidad de aguas subterráneas

Respecto de la calidad de aguas subterráneas, el proponente presentó durante el proceso de evaluación antecedentes técnicos que respaldan que se han considerado las medidas necesarias para evitar la afectación de la calidad de las aguas subterráneas.

El ADF se emplaza en una unidad volcánica de baja permeabilidad del cerro Quilipín; las captaciones cercanas se vinculan a la unidad acuífera Putagán Norte. El Anexo 3-U de la Adenda Excepcional evalúa la posible circulación por el macizo fracturado e incorpora escenarios accidentales de infiltración.

Asimismo, los suelos predominantes corresponden a materiales arcillosos de baja permeabilidad, lo que reduce significativamente el potencial de infiltración y percolación de contaminantes hacia el subsuelo.

El ADF contempla impermeabilización basal y de taludes y un sistema de captación y conducción de lixiviados hacia la PTL, según el diseño sanitario presentado para el relleno y el PAS 141 (Anexo 4-E de la Adenda Complementaria). Estos elementos se integran con el estudio hidrogeológico y el seguimiento del agua subterránea.

Presenta las formas de Manejo de lixiviados, sobre el recubrimiento basal se instalará un sistema de captación y conducción de lixiviados hacia una planta de tratamiento. Este sistema evita el escurrimiento libre de lixiviados sobre la superficie del relleno o los terrenos aledaños, descartándose la contaminación del suelo y de los cuerpos de agua cercanos.

Realiza una Evaluación hidrogeológica y análisis de las condiciones del área, el proyecto reconoce que el cerro Quilipín presenta procesos de meteorización y fracturamiento que podrían generar porosidad secundaria y favorecer localmente la circulación de aguas subterráneas. Considerando esta condición, el EIA incorporó una modelación hidrogeológica conservadora que representa el macizo rocoso como un medio fracturado.

El Anexo 3-U de la Adenda Excepcional analiza infiltración mediante HELP V4 y transporte mediante MODFLOW-NWT y MT3D-USGS, con un horizonte de 51 años que incluye operación, cierre y postcierre. Considera defectos y perforaciones en las capas de impermeabilización y utiliza compuestos nitrogenados y cloruros para representar el transporte bajo los escenarios evaluados.

Los compuestos nitrogenados modelados no alcanzan las diez captaciones identificadas. Para cloruros, representados como trazador conservativo, la pluma podría aproximarse al pozo N.° 3 al final del horizonte de 51 años, con concentraciones modeladas de 0 a 5 mg/L. El estudio concluye un riesgo sanitario aceptable bajo las condiciones evaluadas.

Propone medidas de control y monitoreo, una vez iniciada la fase de operación, se realizará monitoreo de aguas subterráneas tanto en los pozos exigidos por el D.S. N°189/05 del MINSAL como en aquellos comprometidos por el proyecto.

Adicionalmente, como Compromiso Ambiental Voluntario, el titular implementará una red de monitoreo compuesta por 10 puntos de control, superando las exigencias mínimas de la normativa vigente. Los resultados obtenidos serán informados periódicamente a los sistemas de Agua Potable Rural (APR) de Putagán y Coironal.

En consecuencia, la preocupación por afectación de aguas subterráneas fue abordada mediante caracterización de captaciones, modelación de infiltración y transporte, impermeabilización, manejo de lixiviados y monitoreo. Estos antecedentes sustentan la conclusión del Anexo 3-U de la Adenda

Excepcional sobre riesgo sanitario aceptable en las condiciones y horizonte evaluados y permiten responder respecto de las captaciones identificadas.

Evaluación de efectos sobre los recursos naturales renovables

Respecto de la eventual generación de efectos adversos significativos sobre los recursos naturales renovables, en los términos del artículo 11 letra b) de la Ley N°19.300 y del artículo 6 del D.S. N°40/2012 del Ministerio del Medio Ambiente, el Proyecto evaluó los potenciales impactos sobre los componentes flora, vegetación, fauna terrestre, suelo, recursos hídricos, aire y ecosistemas asociados, considerando las fases de construcción, operación y cierre.

Con relación al área de influencia y los ecosistemas terrestres y en respuesta a las observaciones formuladas sobre la delimitación del área de influencia, el titular complementó su fundamentación incorporando el análisis de los principales mecanismos de impacto sobre los ecosistemas, incluyendo la pérdida y alteración de hábitat, la fragmentación y conectividad biológica, el funcionamiento ecosistémico, la perturbación y desplazamiento de fauna, los efectos por ruido, iluminación y tránsito de maquinaria, la afectación potencial de especies de baja movilidad, y los servicios ecosistémicos y uso recreativo del territorio.

La delimitación del área de influencia se definió considerando las obras y acciones del Proyecto, las unidades vegetacionales presentes, los hábitats identificados para fauna terrestre y la distribución espacial de las especies registradas durante las campañas de terreno realizadas en primavera, verano, otoño e invierno.

Por lo que el titular muestra que la intervención directa se concentra en superficies acotadas del predio, mientras que el entorno mantiene extensas áreas con continuidad de hábitat y cobertura vegetal que permiten el desplazamiento y utilización del territorio por parte de la fauna presente.

Pasando al detalle de Flora y vegetación, respecto de la vegetación, se determinó que las formaciones presentes corresponden principalmente a comunidades esclerófilas con distintos grados de intervención humana producto de actividades agropecuarias, extracción de leña y pastoreo.

La corta y reposición de vegetación se describen en los antecedentes del PAS 148 (Anexo 4-H de la Adenda Excepcional). La reforestación sectorial se distingue de las medidas de mitigación, reparación y compensación de impactos significativos establecidas en el capítulo 8 de la Adenda Excepcional.

Por lo que el titular señala que la composición y estructura general de la vegetación presente en el área de influencia no experimentará una alteración significativa que comprometa su permanencia a largo plazo.

En fauna, el capítulo 7 de la Adenda Excepcional identifica la pérdida de hábitat COFT-1 durante construcción y OFT-1 durante operación, ambas calificadas como significativas. El capítulo 8 de la Adenda Excepcional presenta las medidas de mitigación MMF-1, rehabilitación de 0,85 ha, y MMF-2, construcción de refugios para fauna nativa.

Durante las campañas de caracterización fueron registrados mamíferos, aves, reptiles y anfibios, incluyendo especies endémicas y especies clasificadas como "Casi Amenazadas". No obstante, no se registraron especies clasificadas en categorías "En Peligro Crítico", "En Peligro" o "Vulnerable" dentro del área de intervención directa.

Considerando las exigencias formuladas durante la evaluación ambiental, el titular complementó las medidas de protección y seguimiento mediante un Programa de Protección y Monitoreo de Fauna que

incorpora compromisos verificables, indicadores de seguimiento, metodologías de monitoreo, frecuencia de ejecución y medidas correctivas.

Entre las medidas comprometidas destacan:

- Monitoreo mediante transectos, búsqueda activa, estaciones de observación y cámaras trampa.
- Registro georreferenciado de ejemplares, refugios, madrigueras, huellas y otros indicios.
- Control de velocidad de vehículos al interior del proyecto.
- Capacitación ambiental obligatoria para trabajadores.
- Prohibición de caza, captura, alimentación o perturbación de fauna silvestre.
- Control de iluminación nocturna en sectores sensibles.
- Protección de especies de baja movilidad mediante medidas de rescate y relocalización cuando corresponda.

Asimismo, se establecieron criterios de activación de medidas correctivas frente a eventos tales como atropellos, afectación directa de ejemplares, alteración de refugios o incumplimiento de medidas operacionales.

Respecto del recurso suelo, se mostró que predominan unidades de capacidad de uso IV y VII, correspondientes a terrenos con limitaciones para el desarrollo de actividades agrícolas intensivas.

Los análisis efectuados muestran bajos niveles de erosión potencial y descartan procesos erosivos significativos asociados a la ejecución del Proyecto.

Las interacciones hídricas consideradas comprenden el atravieso de la Quebrada Sin Nombre 1 por el camino, la intervención de la Quebrada Sin Nombre 2 por el dique y las descargas de aguas lluvias y RIL tratado al canal Derrame Cruchaga. Estas obras están descritas separadamente en los anexos 4-I-1 a 4-I-4 de la Adenda Excepcional.

Respecto de emisiones atmosféricas, olores y perturbaciones operacionales, la evaluación consideró los efectos del ruido, tránsito de maquinaria, iluminación nocturna y otras actividades propias de la construcción y operación.

Los antecedentes de modelación concluyen que los efectos se mantienen acotados al entorno próximo del proyecto y que no se producirían alteraciones relevantes respecto de las condiciones de línea de base consideradas en la evaluación.

Adicionalmente, se incorporan medidas operacionales destinadas a reducir potenciales perturbaciones sobre la fauna y los ecosistemas circundantes, incluyendo gestión de residuos, control de iluminación y restricciones operacionales en sectores sensibles.

De acuerdo con los antecedentes técnicos presentados, el Proyecto incorpora medidas de prevención, mitigación, seguimiento y control para los componentes flora, vegetación, fauna, suelo, recursos hídricos y aire.

La evaluación reconoce la existencia de una pérdida de hábitat asociada a las superficies de intervención del Proyecto, incluyendo las áreas destinadas a infraestructura y la Zona de Acopio de Material de Excavación. Asimismo, se identifican efectos de perturbación, modificación y pérdida de hábitat para fauna terrestre que fueron considerados en la evaluación ambiental.

La existencia de efectos adversos significativos sobre el componente fauna constituye una de las circunstancias que fundamentan el ingreso del Proyecto mediante un Estudio de Impacto Ambiental (EIA), en conformidad con el artículo 11 letra b) de la Ley N°19.300 y el artículo 6 del D.S. N°40/2012.

El titular presenta que, mediante la implementación de las medidas de protección, rescate, relocalización, monitoreo y seguimiento comprometidas, los efectos identificados sobre los recursos naturales renovables pueden ser adecuadamente gestionados durante las fases de construcción, operación y cierre del Proyecto.

Capacidad de uso del suelo, erosión y medidas de protección

Respecto de la afectación potencial sobre el recurso suelo, el titular presentó durante la evaluación ambiental antecedentes que muestran la posibilidad de degradación del suelo asociada a la construcción y operación del proyecto, particularmente por la disposición de residuos y la eventual generación de contaminantes.

Al respecto, la evaluación de los impactos señaló que el proyecto no producirá degradación significativa de los suelos aledaños, debido a que corresponde a un relleno sanitario diseñado y operado bajo los estándares establecidos en el D.S. N.° 189/2005, diferenciándose de los antiguos basurales y vertederos utilizados históricamente.

La principal preocupación asociada a la degradación del suelo corresponde al potencial contacto de lixiviados con el terreno natural. Sin embargo, el diseño contempla sistemas de protección destinados precisamente a impedir dicha situación.

El diseño del Relleno Sanitario presenta un Sistema de protección del suelo, el Área de Disposición Final (ADF) considera un sistema de impermeabilización basal, un sistema de captación de lixiviados, un sistema de conducción de lixiviados hacia la Planta de Tratamiento de Lixiviados y medidas de control permanente de infiltraciones.

Estos sistemas cumplen con los artículos 20, 21 y 22 del D.S. N.° 189/2005 y tienen como objetivo impedir la infiltración de líquidos hacia el subsuelo, evitando la contaminación del suelo y de las aguas subterráneas. En consecuencia, se descarta la generación de impactos significativos por contaminación química de suelos derivados de la disposición final de residuos.

Respecto a la evaluación de la calidad y capacidad de uso del suelo, la caracterización ambiental determinó que los suelos presentes en el área de emplazamiento poseen un estado de conservación intermedio y un potencial agrícola limitado. Si bien algunos sectores podrían ser utilizados para actividades agrícolas, presentan restricciones naturales relacionadas con la profundidad efectiva del suelo, las pendientes, la pedregosidad, los procesos erosivos preexistentes y la intervención humana histórica.

Además, dichas condiciones no se presentan uniformemente dentro del predio, por estas razones se concluyó que el recurso suelo presenta una calidad ambiental basal media, que existe intervención previa relevante, con un potencial agrícola es relativamente bajo y que los impactos generados por el proyecto se restringen principalmente a las superficies directamente intervenidas por las obras.

Por lo anterior, la evaluación descarta impactos significativos sobre la pérdida de suelo o sobre su capacidad productiva fuera de las áreas de intervención directa.

En cuanto a la erosión del suelo, durante la evaluación se identificaron sectores con susceptibilidad de activación de procesos erosivos. Posteriormente, a solicitud de los organismos evaluadores, se elaboró la Línea Base de Erosión Actual del Suelo, incorporada como Anexo 3-X de la Adenda Excepcional, mediante la cual se caracterizó detalladamente el estado erosivo existente en el área de estudio.

Dicha línea base permitió identificar sectores con diferentes niveles de erosión, además de determinar áreas prioritarias de protección, permitir focalizar las medidas de control y establecer el programa de monitoreo.

A partir de la Línea Base de Erosión Actual se elaboró un Plan de Protección y Monitoreo aplicable durante toda la vida útil del proyecto. El plan incorpora medidas concretas, verificables y georreferenciadas, incluyendo la localización de las áreas de intervención, las superficies específicas de aplicación, el tipo de obra de conservación y el seguimiento durante construcción, operación y cierre.

A continuación, se describen las medidas de protección del suelo.

Revegetación de sectores erosionados, con el objetivo de incrementar cobertura vegetal y disminuir procesos erosivos. Se implementará revegetación en áreas previamente identificadas como prioritarias. La medida contempla la plantación y/o siembra de especies nativas, la recuperación progresiva de cobertura vegetal y la protección de individuos plantados.

Entre las especies consideradas destacan Litre (*Lithraea caustica*), Espino (*Vachellia caven*), Boldo (*Peumus boldus*), Huingán (*Schinus polygamus*), Romerillo (*Baccharis linearis*) y Trébol blanco (*Trifolium repens*).

La densidad de plantación variará entre 204 y 400 plantas por hectárea. Además, se contempla la preparación de terreno, construir casillas de plantación, instalara protección contra lagomorfos (conejos y liebres, principalmente) e instalar señalización de áreas restauradas.

Construcción de bancales de piedra. Tienen como objetivo reducir la erosión hídrica y favorecer la regeneración natural. Se construirán estructuras tipo media luna sobre curvas de nivel. Sus características son una longitud entre 3 y 8 metros, construcción con piedras del sector, funcionan como retención de escorrentía y acumulación de sedimentos.

Construcción de diques de polines. Tiene como función reducir la velocidad de escurrimiento y estabilizar cárcavas erosionadas. Se instalarán en cárcavas con erosión activa, sus características son de un ancho entre 3 y 5 metros, altura entre 0,5 y 1,5 metros, son estructuras ancladas con polines, alambre y clavos.

Instalación de fajinas, su objetivo es disminuir erosión superficial y favorecer la acumulación de suelo fértil. Se construirán sobre curvas de nivel, con una longitud entre 2 y 5 metros, confeccionadas con polines tratados y un diseño orientado a capturar sedimentos.

El Rescate y reutilización de suelo orgánico, tiene por objetivo recuperar la capa arable y favorecer los procesos de revegetación y restauración ecológica. Previo al inicio de las obras se rescatará la capa superficial del suelo, esto es de una profundidad aproximada: 30 cm, en total el volumen estimado: 97,2 m^3. Se obtendrá de la extracción desde áreas destinadas a oficinas y valorización de residuos y su reutilización será en sectores degradados.

Respecto del monitoreo del recurso suelo, el plan establece seguimiento durante toda la vida útil del proyecto, orientado a verificar la estabilidad de las áreas erosionadas, el funcionamiento de las obras de conservación, el éxito de la revegetación, la recuperación de cobertura vegetal, el control de cárcavas, la conservación del suelo orgánico recuperado y verificar la ausencia de nuevos procesos erosivos relevantes. Los resultados del monitoreo permitirán ajustar y reforzar las medidas de protección cuando sea necesario.

Finalmente, los principales impactos sobre el componente suelo corresponden a la intervención directa de superficies destinadas a obras permanentes y temporales, así como a procesos erosivos localizados preexistentes o inducidos por las actividades constructivas.

De lo anteriormente expuesto el proyecto incorpora sistemas de impermeabilización y captación de lixiviados que evitan la contaminación del suelo. Los impactos se restringen principalmente al área de intervención directa. El área presenta un potencial agrícola limitado y una condición basal ya intervenida. Se elaboró una Línea Base de Erosión Actual que permitió identificar áreas sensibles. Se implementará un Plan de Protección y Monitoreo durante toda la vida útil del proyecto. Se contemplan medidas de restauración, revegetación, estabilización de cárcavas y rescate de suelo orgánico.

El titular presenta antecedentes de que el proyecto no generará una pérdida significativa de suelo ni una degradación relevante de su capacidad para sustentar biodiversidad o usos productivos, manteniéndose controlados los riesgos de erosión y contaminación mediante las medidas de diseño, protección y seguimiento comprometidas.

1456. Observante: Elisa Araya Vergara

Observación:

Respecto al agua en que se puede afectar este nuevo proyecto, porque tiene que ser tan cerca de la comunidad y colegios

Evaluación técnica de la observación:

La Dirección Regional del Maule del Servicio de Evaluación Ambiental considera pertinente la observación, en tanto aborda materias ambientales evaluadas durante el procedimiento. A continuación, se entrega la consideración correspondiente

Evaluación de riesgos para la salud de la población

Respecto de la salud de las personas, se indica que en relación al artículo 5° del Reglamento del SEIA, sobre si el proyecto genera o presenta riesgos para la salud de las personas, el proponente incorporó en la Evaluación del Proyecto la identificación, estimación, modelación y evaluación de las emisiones atmosféricas, gases, olores, ruido, residuos sólidos y residuos líquidos generados durante las fases de construcción, operación y cierre, considerando los receptores humanos presentes en el área de influencia, las condiciones de exposición potencial y las medidas de prevención, manejo, control operacional y contingencia comprometidas en el expediente ambiental.

Respecto de emisiones atmosféricas, el Proyecto evaluó material particulado respirable MP10 y MP2,5, así como gases asociados a combustión y operación de maquinaria, equipos y transporte, incluyendo NOx, SO2 y CO. La evaluación consideró las fuentes emisoras asociadas a movimiento de tierras, excavaciones, nivelación, compactación, circulación de vehículos, operación de maquinaria y tránsito por caminos internos y externos. Los resultados fueron analizados mediante modelación atmosférica y evaluación por receptor, considerando condiciones meteorológicas locales y receptores humanos cercanos. A partir de dichos antecedentes, se fundamentó en el estudio de especialidad, que no se identifican condiciones de exposición capaces de generar efectos adversos significativos sobre la salud de las personas.

El proyecto contempla aplicación de supresores de polvo en caminos internos, control de velocidad, mantención de vehículos y maquinaria y lavado de ruedas. El Anexo 1-H de la Adenda Excepcional precisa que se eliminó el uso de RIL tratado para humectación de caminos; su reutilización interna corresponde al lavado de ruedas.

En relación con olores, el Proyecto identificó las fuentes odorantes asociadas a la operación propia del relleno sanitario y desarrolló modelaciones de dispersión odorante, considerando escenarios representativos de funcionamiento, delimitación de isocurvas y receptores humanos presentes en el área de influencia. La evaluación consideró la descarga de residuos, operación del frente activo, manejo de residuos y generación de biogás, junto con medidas de control operacional, tales como cobertura operacional, manejo controlado de residuos, control del frente activo, control de biogás y medidas de contingencia frente a eventos operacionales específicos. Conforme a los resultados obtenidos, no se prevé una exposición de magnitud, frecuencia o duración que configure efectos adversos significativos sobre la salud de las personas.

Respecto del ruido, el expediente incorpora una línea de base de 28 receptores, modelaciones de las fuentes del recinto en seis puntos y evaluación del tránsito exterior, junto con un estudio específico de cuatro receptores asociados a GHPPI. El capítulo 7 de la Adenda Excepcional reconoce el aumento de

niveles de ruido en construcción, operación y cierre y lo califica como poco significativo. Por ello, la consideración de esta materia se refiere a los escenarios y receptores efectivamente evaluados.

En cuanto a residuos sólidos y líquidos, el Proyecto contempla sistemas de manejo, segregación, almacenamiento temporal, conducción, tratamiento y disposición, según corresponda a las categorías evaluadas en el expediente ambiental. Respecto de residuos líquidos y lixiviados, el diseño considera impermeabilización basal, captación, conducción, almacenamiento, tratamiento, monitoreo, control operacional y contingencias destinadas a evitar contacto o exposición directa de la población y prevenir afectaciones al entorno.

En consecuencia, la preocupación por la salud fue considerada mediante la identificación de fuentes de emisión, receptores, modelaciones, diseño sanitario y sistemas de manejo y seguimiento del proyecto. La SEREMI de Salud de la Región del Maule, mediante Ordinario N° 879, de 16 de octubre de 2026, se pronunció conforme sobre la Adenda Excepcional. Los antecedentes y controles descritos constituyen el fundamento de la respuesta, en los términos del artículo 5 del Reglamento del SEIA.

Calidad del agua y protección de quebradas

Respecto a la preocupación por la afectación a aguas y en particular por las quebradas, se indica que de acuerdo con los antecedentes presentados, la construcción de la obra de atravieso considera medidas preventivas orientadas a resguardar la calidad de las aguas, entre ellas la ejecución preferente de las obras en seco, la prohibición de almacenamiento de materiales en el cauce o sus riberas, la revisión permanente del estado mecánico de la maquinaria, el registro fotográfico diario de las condiciones del escurrimiento y la implementación de medidas correctivas ante eventuales incrementos de turbidez u otras alteraciones atribuibles a las faenas.

Asimismo, se contempla un programa de monitoreo aguas arriba y aguas abajo de la intervención, basado en parámetros de la NCh 1333, incluyendo un monitoreo previo para establecer la condición basal de calidad de aguas.

Adicionalmente, el proyecto incorpora medidas de diseño destinadas a prevenir afectaciones sobre aguas superficiales y subterráneas derivadas de la operación del relleno sanitario. Entre estas se consideran sistemas de impermeabilización basal, captación y conducción de lixiviados, planta de tratamiento de lixiviados, monitoreo de aguas subterráneas conforme al D.S. N°189/2005 y planes de contingencia para eventuales fallas de los sistemas de manejo.

El efluente de la PTL contempla reutilización en la plataforma de lavado de ruedas y descarga al canal Derrame Cruchaga. El Anexo 1-H de la Adenda Excepcional estima una descarga promedio de 8,01 m^3/día y máxima de 15,42 m^3/día, e incorpora calidad de tratamiento, balance y manejo de las piscinas. El Anexo 4-I-4 de la Adenda Excepcional describe la obra de descarga de RIL tratado.

En consideración a lo anterior, y atendiendo a que la alteración del cauce corresponde a una intervención puntual que incorpora medidas de control, seguimiento y monitoreo específicas para resguardar la calidad del recurso hídrico, no se advierten antecedentes que permitan sostener la generación de efectos adversos significativos sobre la calidad de las aguas superficiales en relación con su condición de línea de base. Asimismo, las medidas de diseño y operación propuestas permiten prevenir potenciales aportes de contaminantes derivados de lixiviados, aguas servidas y otros residuos líquidos asociados al proyecto.

Por tanto, se estima que la magnitud y duración de los efectos sobre la calidad de las aguas no alcanzan la significancia requerida para configurar la circunstancia contemplada en el artículo 11 letra b) de la Ley N°19.300, en relación con el literal c) del artículo 6 del D.S. N°40/2012.

En consecuencia, sobre la base de los antecedentes aportados por el Titular, es posible concluir que el proyecto no generaría efectos adversos significativos sobre la calidad de las aguas superficiales ni subterráneas, descartándose la configuración del criterio establecido en el artículo 6 letra c) del Reglamento del SEIA para este componente.

Calidad de aguas subterráneas

Respecto de la calidad de aguas subterráneas, el proponente presentó durante el proceso de evaluación antecedentes técnicos que respaldan que se han considerado las medidas necesarias para evitar la afectación de la calidad de las aguas subterráneas.

El ADF se emplaza en una unidad volcánica de baja permeabilidad del cerro Quilipín; las captaciones cercanas se vinculan a la unidad acuífera Putagán Norte. El Anexo 3-U de la Adenda Excepcional evalúa la posible circulación por el macizo fracturado e incorpora escenarios accidentales de infiltración.

Asimismo, los suelos predominantes corresponden a materiales arcillosos de baja permeabilidad, lo que reduce significativamente el potencial de infiltración y percolación de contaminantes hacia el subsuelo.

El ADF contempla impermeabilización basal y de taludes y un sistema de captación y conducción de lixiviados hacia la PTL, según el diseño sanitario presentado para el relleno y el PAS 141 (Anexo 4-E de la Adenda Complementaria). Estos elementos se integran con el estudio hidrogeológico y el seguimiento del agua subterránea.

Presenta las formas de Manejo de lixiviados, sobre el recubrimiento basal se instalará un sistema de captación y conducción de lixiviados hacia una planta de tratamiento. Este sistema evita el escurrimiento libre de lixiviados sobre la superficie del relleno o los terrenos aledaños, descartándose la contaminación del suelo y de los cuerpos de agua cercanos.

Realiza una Evaluación hidrogeológica y análisis de las condiciones del área, el proyecto reconoce que el cerro Quilipín presenta procesos de meteorización y fracturamiento que podrían generar porosidad secundaria y favorecer localmente la circulación de aguas subterráneas. Considerando esta condición, el EIA incorporó una modelación hidrogeológica conservadora que representa el macizo rocoso como un medio fracturado.

El Anexo 3-U de la Adenda Excepcional analiza infiltración mediante HELP V4 y transporte mediante MODFLOW-NWT y MT3D-USGS, con un horizonte de 51 años que incluye operación, cierre y postcierre. Considera defectos y perforaciones en las capas de impermeabilización y utiliza compuestos nitrogenados y cloruros para representar el transporte bajo los escenarios evaluados.

Los compuestos nitrogenados modelados no alcanzan las diez captaciones identificadas. Para cloruros, representados como trazador conservativo, la pluma podría aproximarse al pozo N.° 3 al final del horizonte de 51 años, con concentraciones modeladas de 0 a 5 mg/L. El estudio concluye un riesgo sanitario aceptable bajo las condiciones evaluadas.

Propone medidas de control y monitoreo, una vez iniciada la fase de operación, se realizará monitoreo de aguas subterráneas tanto en los pozos exigidos por el D.S. N°189/05 del MINSAL como en aquellos comprometidos por el proyecto.

Adicionalmente, como Compromiso Ambiental Voluntario, el titular implementará una red de monitoreo compuesta por 10 puntos de control, superando las exigencias mínimas de la normativa vigente. Los resultados obtenidos serán informados periódicamente a los sistemas de Agua Potable Rural (APR) de Putagán y Coironal.

En consecuencia, la preocupación por afectación de aguas subterráneas fue abordada mediante caracterización de captaciones, modelación de infiltración y transporte, impermeabilización, manejo de lixiviados y monitoreo. Estos antecedentes sustentan la conclusión del Anexo 3-U de la Adenda Excepcional sobre riesgo sanitario aceptable en las condiciones y horizonte evaluados y permiten responder respecto de las captaciones identificadas.

Acceso a bienes, equipamientos, servicios e infraestructura comunitaria

Respecto del descarte de efectos significativos sobre el artículo 7 literal c) del Medio Humano, la evaluación realizada concluyó que el proyecto no generará una alteración significativa en el acceso ni en la calidad de bienes, equipamientos, servicios o infraestructura utilizados por la población de las localidades de Putagán, Santa Marina, Gúmera, La Faja y sectores aledaños. El análisis consideró los desplazamientos cotidianos de la población y su acceso a servicios de salud, educación, abastecimiento, sistemas de Agua Potable Rural (APR), equipamientos comunitarios y actividades productivas.

De acuerdo con la Línea Base de Medio Humano, los habitantes del área de influencia utilizan principalmente la red vial rural existente para acceder a dichos servicios, identificándose como equipamientos relevantes la Escuela Manuel Salvador del Campo, los sistemas APR, infraestructura comunitaria, Bomberos, la estación ferroviaria y otros servicios básicos presentes en Putagán y su entorno.

En materia de movilidad, el proyecto utilizará las rutas existentes, principalmente la Ruta 5 Sur, la Ruta L-215 y la Ruta L-223, sin contemplar cierres de caminos, desvíos permanentes, relocalización de accesos ni intervenciones que restrinjan el uso habitual de bienes, servicios o equipamientos locales. Asimismo, el Estudio de Movilidad concluyó que los flujos vehiculares asociados a las etapas de construcción, operación y cierre no generarán obstrucciones, pérdida de conectividad local ni incrementos significativos en los tiempos de desplazamiento.

Respecto de los equipamientos sensibles, incluidos establecimientos educacionales y servicios comunitarios de Putagán, el proyecto no considera intervenciones físicas, restricciones de acceso ni modificaciones en su funcionamiento. No obstante, atendiendo la potencial percepción de riesgo asociada al tránsito de camiones, se contemplan medidas de seguridad vial tales como control de velocidad, definición de rutas de circulación, capacitación de conductores, prohibición de estacionamiento en lugares no habilitados y reforzamiento de señalización vial.

Adicionalmente, se implementarán medidas específicas en puntos críticos de la red vial, particularmente en las intersecciones de las rutas L-215 con L-223 y L-215 con L-217/L-225, destinadas a mejorar la seguridad y la convivencia entre el tránsito asociado al proyecto y los usuarios habituales del entorno rural.

Por otra parte, la evaluación no identificó deterioros significativos de la infraestructura vial secundaria que puedan afectar el acceso o la calidad de bienes y servicios. Como medida complementaria, el titular comprometió voluntariamente la pavimentación del tramo de la Ruta L-223 comprendido entre el acceso al proyecto y su conexión con la Ruta L-215, contribuyendo al mejoramiento de las condiciones de circulación del sector.

En consecuencia, la evaluación concluye que el proyecto mantendrá la conectividad territorial, el acceso a servicios básicos y el normal funcionamiento de los equipamientos comunitarios existentes, por lo que no configura una alteración significativa del acceso o la calidad de bienes, equipamientos, servicios o

infraestructura ni, en consecuencia, una afectación significativa de los sistemas de vida y costumbres de los grupos humanos del área de influencia.

Emplazamiento y funcionamiento del relleno sanitario: PAS 141 y sistema de aguas servidas - PAS 138

Respecto de los contenidos técnicos y formales exigidos para acreditar el cumplimiento del PAS 141, aplicable a la construcción, reparación, modificación o ampliación de rellenos sanitarios. En los documentos revisados, estos antecedentes se concentran principalmente en el Anexo 4-E del EIA, y en el capítulo 1 del EIA, complementado por los anexos de diseño de ingeniería, operación, contingencias, cierre y seguimiento ambiental, y sus actualizaciones en las siguientes Adendas.

A continuación, se presentan los elementos entregados por el titular en relación con los contenidos asociados al PAS 141 y a la descripción del proceso de construcción y operación del proyecto.

1. Respecto del PAS 141.

Respecto de la selección y descripción del sitio en donde se puede emplazar este tipo de proyectos, la aptitud del emplazamiento debe acreditarse con cartografía, línea de base y vínculos explícitos entre receptores, obras y medidas de control.

a) Descripción del sitio

En este caso, el proyecto se emplaza en el sector de Putagán, en el límite entre las comunas de Villa Alegre y Yerbas Buenas, sobre un predio de 94,59 hectáreas, que comprende un área de protección de 72,32 hectáreas. La información debe permitir verificar tanto la compatibilidad territorial del proyecto como el cumplimiento de las distancias, restricciones y condiciones de emplazamiento establecidas en el D.S. N.° 189/2005 del Ministerio de Salud.

Como parte de esta descripción, se debe justificar la selección del sitio considerando la vulnerabilidad de los recursos hídricos, la estabilidad del terreno, las condiciones de drenaje, la capacidad de uso de los suelos y la presencia de población o actividades susceptibles de ser afectadas. Los antecedentes revisados incluyen estudios de suelo, calicatas, campañas hidrogeológicas y caracterización de captaciones ubicadas dentro de un radio de 600 metros. También se identifican principalmente suelos de capacidad de uso clases VI y VII, lo que debe relacionarse con las obras proyectadas, las medidas de protección del suelo y las restricciones para el desarrollo de otras actividades.

b) Diseño de ingeniería

En el proyecto se considera un Área de Disposición Final de aproximadamente 4,1 hectáreas, desarrollada en tres niveles, con una altura del orden de 15 metros, una capacidad máxima cercana a 490.000 m³ y una vida útil estimada de 11 años. Su habilitación se realizará progresivamente mediante plataformas y celdas, de acuerdo con la demanda real de disposición.

Para el sello basal se contempla una capa de arcilla compactada de 0,60 metros, con una conductividad hidráulica objetivo igual o inferior a 1×10^{-7} cm/s, complementada con GCL, geomembrana de HDPE de 1,52 mm y geotextil de protección de 400 g/m². La compactación debe alcanzar al menos el 95 % del Proctor Modificado y la instalación de geosintéticos debe ser ejecutada por personal especializado, con ensayos de uniones, certificados de materiales y verificación mediante laboratorio externo.

El proyecto incorpora drenes de HDPE de 200 mm y una Planta de Tratamiento de Lixiviados con capacidad de diseño de 42 m³/día, además de piscinas de acumulación de lixiviados, RIL tratado y

evaporación. El sistema de aguas lluvias incluye un canal perimetral de aproximadamente 1.023 m, calculado para un período de retorno de 100 años, cuyo diseño hidráulico fue evaluado mediante herramientas o software técnico.

c) Plan de operación

La disposición se realizará progresivamente mediante celdas y compactación de los residuos, con una altura aproximada de 5 m por celda y pendientes superficiales que favorecen la evacuación de aguas. Los antecedentes del plan contemplan cobertura diaria de 15 cm, cobertura intermedia de 30 cm y cobertura final mínima de 60 cm en las terrazas. Estas acciones se integran con el manejo de lixiviados, biogás y aguas lluvias descrito en el diseño evaluado.

El Plan de Operación también debe incorporar el funcionamiento de la planta de tratamiento, las piscinas, los drenes de lixiviados, los pozos de biogás y el sistema de aguas lluvias. Debe considerar control de polvo, olores, vectores, aves, roedores, residuos peligrosos, limpieza de caminos, lavado de ruedas y mantención de coberturas. Los residuos peligrosos generados durante la operación deberán almacenarse en una bodega autorizada y manejarse conforme al D.S. N.° 148/2003, manteniendo registros de generación, almacenamiento y retiro por gestores autorizados.

d) Plan de contingencias

El Plan de Contingencias debe identificar los riesgos asociados a las fases de construcción, operación, cierre y postcierre, estableciendo para cada evento medidas preventivas, mecanismos de detección, acciones de respuesta, responsables, recursos disponibles y procedimientos de comunicación. Entre los riesgos relevantes deben considerarse sismos, lluvias intensas, inundaciones, incendios forestales o de instalaciones, explosiones o fugas de biogás, afloramientos de lixiviados, derrames, fallas de la planta de tratamiento, cortes eléctricos, colisiones o volcamientos, deslizamientos, erosión, asentamientos, grietas, deterioro de coberturas, roturas de geosintéticos, proliferación de vectores y emisiones odoríferas anormales. El plan debe estructurarse de tal manera que cada riesgo pueda asociarse a medidas de prevención, control, seguimiento y cierre del evento.

El proyecto incorpora planes de prevención de contingencias y emergencias para las fases de construcción, operación y cierre. La Adenda Excepcional presenta procedimientos frente a derrames, afloramiento de lixiviados, fallas operacionales, incendios e inestabilidad, con acciones de aislamiento, contención, recuperación de líquidos, reparación de instalaciones y registro de actuaciones según el evento. Estos antecedentes describen la respuesta operacional contemplada por el titular.

El plan también debe establecer los medios de comunicación interna y externa, el listado actualizado de contactos, los equipos de emergencia, kits antiderrames, elementos de protección personal, capacitaciones y simulacros. Conforme a los compromisos documentales, cuando ocurra una contingencia con efectos ambientales deberá elaborarse un informe preliminar dirigido a la Superintendencia del Medio Ambiente y a la SEREMI del Medio Ambiente dentro de un plazo máximo de 10 días hábiles. Este informe debe individualizar el evento, área afectada, causas preliminares, medidas ejecutadas, limpieza, monitoreos realizados y manejo de los residuos generados durante la emergencia.

e) Plan de cierre

El Plan de Cierre describe las acciones que se ejecutarán una vez alcanzada la capacidad volumétrica autorizada o cuando se determine el término definitivo de la recepción de residuos. Comprende el cese programado de los ingresos, la notificación a la autoridad sanitaria y a los municipios usuarios, la regularización de la superficie, la instalación de la cobertura final, el manejo de pendientes, la

revegetación, el control de erosión y la mantención de los sistemas de lixiviados, biogás y aguas lluvias. En este caso, se prevé que la operación concluya en diciembre de 2038 o cuando se alcance la capacidad máxima de aproximadamente 490.000 m³, iniciándose posteriormente la fase de cierre y postcierre.

La cobertura final tiene por objetivo reducir la infiltración de aguas lluvias, controlar la emisión difusa de biogás y olores, evitar el contacto directo con los residuos y proporcionar una superficie estable para la revegetación. Los antecedentes consideran una cobertura final mínima de 60 cm en las terrazas, una capa adicional de aproximadamente 15 cm para protección frente a la erosión y taludes con pendiente del orden de 1V:3H. El seguimiento descrito considera la verificación de espesores, compactación, conductividad hidráulica, pendientes y continuidad, además de reparar oportunamente grietas, asentamientos, erosiones o daños producidos por escorrentía.

El postcierre se extenderá por un período de 20 años y deberá mantener operativos los sistemas de tratamiento de lixiviados, manejo de biogás, drenaje, control de asentamientos y monitoreo ambiental mientras persista la generación de emisiones. El abandono anticipado de alguno de estos sistemas deberá estar respaldado por antecedentes técnicos que demuestren que ya no resulta necesario y requerirá autorización sanitaria. Al término del período se deberá presentar un informe final que consolide el comportamiento ambiental y sanitario del relleno, los resultados del monitoreo, las mantenciones efectuadas y la estabilidad de las obras.

f) Plan de monitoreo y control

El Plan de Monitoreo y Control debe demostrar que las variables ambientales y operacionales relevantes serán verificadas durante la construcción, operación, cierre y postcierre. Debe identificar cada componente, punto de control, coordenadas, parámetros, método de muestreo, frecuencia, norma de referencia, laboratorio responsable, límites aplicables, formato de registro y acciones ante desviaciones. Como mínimo, debe considerar el control de aguas superficiales y subterráneas, lixiviados crudos y tratados, biogás, estabilidad de taludes, asentamientos, coberturas, aguas lluvias, olores, emisiones atmosféricas, ruido y presencia de vectores.

En materia hídrica, los antecedentes contemplan monitoreos semestrales de aguas superficiales y subterráneas, análisis del lixiviado dos veces al mes y control mensual de aguas servidas. El efluente tratado deberá evaluarse según su destino, considerando las exigencias del D.S. N° 90/2000 y de la NCh 1.333. Si se detectan excedencias en aguas subterráneas, se considera la toma de tres muestras dentro de 24 horas y la posterior implementación de un seguimiento mensual, incluyendo parámetros como DQO, sólidos suspendidos totales, nitrógeno total, fósforo total y compuestos organohalogenados adsorbibles.

Respecto del biogás, deberán controlarse su composición, concentración, caudal y comportamiento en los pozos de venteo. Los antecedentes consideran monitoreo desde el primer año y una frecuencia trimestral durante la operación, junto con criterios técnicos para evaluar una eventual quema centralizada, entre ellos una concentración de metano igual o superior al 40 %, oxígeno inferior al 1,5 % y un caudal mínimo de 50 Nm³/h. Durante el cierre y postcierre, la frecuencia puede incrementarse inicialmente, debido a la necesidad de verificar la continuidad del sistema y prevenir acumulaciones o migraciones laterales.

La estabilidad del relleno debe controlarse mediante una red topográfica, con puntos internos y externos instalados sobre bases permanentes. Inicialmente se considera, al menos, un punto por hectárea y mediciones mensuales de asentamientos, desplazamientos y comportamiento de los taludes. También deberán realizarse inspecciones de la cobertura, drenajes, canales, geosintéticos y obras de protección contra la erosión. Todos los resultados deben mantenerse en registros trazables y compararse con valores de referencia, activando medidas correctivas cuando se detecten tendencias anormales

2. Construcción y operación.

La construcción de la obra si bien no se describe en la operación es necesaria para su desarrollo, como resumen podemos señalar que el titular presenta los antecedentes de los sistemas principales. La fase de construcción tendrá una duración estimada de nueve meses.

La construcción comprende la instalación de faenas en dos sectores, uno asociado al Área de Disposición Final y la Planta de Tratamiento de Lixiviados, y otro correspondiente al área administrativa y la Planta de Valorización. En ambos sectores se habilitarán oficinas de inspección, bodegas, camarines, instalaciones sanitarias y estacionamientos para los vehículos utilizados en las obras. Las principales obras y acciones consideradas son:

- Despeje y limpieza del terreno.
- Corta de vegetación y escarpe.
- Movimientos de tierra, nivelación y compactación.
- Construcción del cierre perimetral de 1,8 m de altura.
- Habilitación del acceso desde la Ruta L-211 y construcción de caminos internos.
- Construcción de oficinas, servicios higiénicos, comedor, sala de primeros auxilios y dependencias para los trabajadores.
- Instalación de caseta, portón y barrera de control de acceso.
- Construcción de la bodega de residuos peligrosos.
- Construcción de la Planta de Valorización de Material Reciclable.
- Implementación de una barrera cortafuego de 10 m de ancho.
- Construcción y habilitación inicial del Área de Disposición Final.
- Construcción de la Planta de Tratamiento de Lixiviados y sus piscinas.
- Instalación de la plataforma de lavado de ruedas, báscula y canal perimetral de aguas lluvias.

Durante la construcción del Área de Disposición Final se habilitará el Nivel Superior dique o vaso, Etapa 1, Fase 1, que permitirá iniciar posteriormente la recepción de residuos. Los trabajos incluyen la excavación y perfilado del vaso, nivelación y compactación de la fundación, instalación de la barrera impermeable, drenes basales de lixiviados, capa drenante y bases de los pozos de venteo de biogás. La superficie efectiva del ADF corresponde a aproximadamente 4,1 ha. El sistema de impermeabilización estará compuesto por:

- Capa de arcilla compactada de 0,60 m. Compactación mínima equivalente al 95 % del Proctor Modificado. Conductividad hidráulica igual o inferior a 1×10^{-7} cm/s.
- Geocompuesto bentonítico GCL de 4 a 6 mm.
- Geomembrana de HDPE texturada de 1,52 mm.
- Geotextil antipunzonamiento de 400 g/m².
- Capa de grava de protección de entre 20 y 30 cm.

Para la capa de arcilla se estima un volumen aproximado de 24.677,4 m³, calculado sobre una superficie de impermeabilización de 41.129 m². La instalación de los geosintéticos contara con ensayos de control de calidad.

Los lixiviados serán captados mediante drenes longitudinales de HDPE de 200 mm de diámetro, semiperforados en su mitad superior, y conducidos hacia la Planta de Tratamiento de Lixiviados.

Durante la construcción se habilitarán una piscina de lixiviados de 1.472 m³, una piscina de efluente tratado de 1.708 m³ y una piscina de evaporación de concentrado de membranas de 500 m³. La PTL tendrá una capacidad de diseño de 42 m³/día.

Simultáneamente se construirán las bases de los pozos de venteo de biogás. Estos incluirán tuberías perforadas de HDPE de 200 mm, material pétreo drenante y sellado superior. Su habilitación vertical continuará durante la operación, conforme aumente la altura de las celdas de residuos.

Con respecto a los movimientos de tierra y materiales, durante la construcción se contempla excavar aproximadamente 303.823 m³ de material. De ese volumen, alrededor de 137.195 m³ serán reutilizados en la adecuación del terreno, caminos, ADF, PTL, piscinas y capa drenante. El saldo se utilizará, cuando sus propiedades lo permitan, como material de cobertura o estabilización de caminos; el excedente se almacenará en una zona de acopio de aproximadamente 65.000 m².

En cuanto a los caminos y obras auxiliares, el camino interior principal tendrá aproximadamente 1.700 m de longitud, calzada bidireccional de 7 m de ancho, bermas y obras de saneamiento. También se construirán accesos secundarios hacia la PTL, la zona de acopio, el área administrativa y la planta de valorización.

Se habilitará, además una báscula con capacidad mínima de 30 toneladas, una plataforma para el lacado de ruedas de 4 × 3 m., un estanque decantador de 3,6 m³, un estanque de agua de 20 m³. Se construirá un canal interceptor de aguas lluvias de 1.023 m, dimensionado para un período de retorno de 100 años y una bodega RESPEL con piso impermeable, contención de derrames, techo, extintor, señalización y control de acceso.

La descripción de la operación del proyecto se detalla en el capítulo 1 del EIA y en el Anexo 1-F, Plan de Operaciones, citado en la Adenda Excepcional, la información es entregada iniciando con la recepción y control de residuos.

Horario de funcionamiento: El recinto funcionará de lunes a sábado, entre las 08:00 y las 20:00 horas, permaneciendo cerrado los domingos.

Se estima el ingreso diario de aproximadamente 17 camiones recolectores, principalmente con residuos sólidos domiciliarios y asimilables. Cada vehículo será controlado en portería, inspeccionado visualmente y pesado en una báscula con capacidad mínima de 30 toneladas, registrándose procedencia, patente, tipo de residuo, peso bruto, tara, peso neto y sector de disposición. Las cargas peligrosas o incompatibles deberán rechazarse y registrarse.

Los residuos serán descargados en el frente activo, extendidos y compactados con maquinaria pesada conforme al Plan de Operación. La recepción y disposición se controlarán mediante pesajes, registro de procedencia y tipo de residuo, identificación de la celda utilizada y seguimiento del avance volumétrico del Área de Disposición Final.

Las celdas podrán alcanzar aproximadamente 5 m de altura y se organizarán en tres niveles de magnitud similar, hasta completar una altura total cercana a 15 m. El frente activo deberá mantenerse en la menor superficie posible, con acceso controlado, señalización y supervisión permanente de la descarga y circulación de maquinaria.

Al término de cada jornada se aplicará cobertura diaria de aproximadamente 15 cm. En sectores inactivos se considera cobertura intermedia de 30 cm. Para las terrazas terminadas, el plan de cierre describe cobertura final mínima de 60 cm y protección complementaria frente a erosión, junto con pendientes y revegetación.

El recinto deberá mantener un acopio de material de cobertura suficiente para, al menos, 15 días de operación. Además, se llevará un registro diario del material disponible y utilizado, verificándose espesores, compactación, pendientes, grietas, erosión y posibles residuos expuestos.

Los lixiviados serán captados mediante drenes basales de HDPE de 200 mm y conducidos a la Planta de Tratamiento de Lixiviados, con capacidad de diseño de 42 m³/día. El cálculo de generación y el balance del sistema corresponden al Anexo 1-H actualizado de la Adenda Excepcional, cuyos resultados se describen en la respuesta sobre generación y características de lixiviados.

El tratamiento actualizado considera ecualización, flotación por aire disuelto, reactor UASB, tratamiento biológico, clarificación, ultrafiltración, nanofiltración y desinfección. El efluente tratado se reutiliza en la plataforma de lavado de ruedas y su excedente se descarga de forma controlada al Derrame del Canal Cruchaga, bajo las condiciones de calidad y operación descritas en el Anexo 1-H de la Adenda Excepcional. Se eliminó su uso para humectación de caminos. Los lodos y concentrados se manejan según su caracterización y las unidades previstas en el sistema.

El biogás será manejado inicialmente mediante pozos de venteo que se instalarán y prolongarán a medida que avance la disposición. Los pozos estarán separados aproximadamente entre 50 y 52 m y el sistema se ampliará progresivamente al completarse las celdas.

Desde el primer año se realizarán mediciones trimestrales de caudal y composición. Durante los primeros tres años se evaluará la modalidad de quema más adecuada. La implementación de captación activa y quema centralizada se considera cuando exista un caudal mínimo cercano a 50 Nm³/h, una concentración de metano de al menos 40 % y oxígeno inferior a 1,5 %. La eficiencia teórica de recolección considerada alcanza aproximadamente el 60 % del biogás generado.

Las superficies del relleno mantendrán una pendiente mínima del 2 % para favorecer la evacuación de aguas y evitar infiltraciones. Las aguas limpias serán interceptadas mediante un canal perimetral de aproximadamente 1,023 km, dimensionado para una lluvia con período de retorno de 100 años. Las aguas que entren en contacto con los residuos deberán manejarse como lixiviados.

El canal, las alcantarillas, las descargas y los caminos deberán inspeccionarse, limpiarse y repararse antes y durante la temporada de lluvias. También deberá verificarse la ausencia de erosión, obstrucciones, rebalses o acumulaciones de agua sobre las coberturas.

El control de olores se basará en la reducción del frente expuesto, la cobertura diaria, el manejo oportuno de lixiviados, la operación de la PTL y el control del biogás. Además, desde el quinto mes de operación se contempla seguimiento mediante olfatometría dinámica, complementado con registros meteorológicos, inspecciones y reclamos.

El control de vectores comprenderá roedores, moscas, aves y otros animales, utilizando cobertura oportuna, compactación, limpieza, eliminación de aguas estancadas y tratamientos específicos cuando corresponda. El frente y los caminos se limpiarán diariamente, se controlará el polvo y se mantendrán las instalaciones, señalética, cierres, drenes y equipos.

La operación considera una dotación aproximada de 31 trabajadores en un turno. La maquinaria principal incluye bulldozer, excavadora, retroexcavadora, motoniveladora, camión tolva y camión aljibe, además de vehículos para transporte de trabajadores, supervisión y mantención.

Por las actividades propias del recinto se estima una generación de aproximadamente 0,744 t/mes de residuos domiciliarios, los que serán dispuestos en el mismo relleno; 0,48 t/mes de residuos industriales no peligrosos; y aproximadamente 100 kg/mes de residuos peligrosos, que serán almacenados en la bodega RESPEL y retirados por gestores autorizados, con una permanencia máxima de seis meses.

El seguimiento operacional lo realizará el Jefe de Operaciones, deberá mantener registros diarios de residuos ingresados, pesajes, rechazos, celda utilizada, material de cobertura, lixiviados, PTL, biogás, olores, vectores, maquinaria, mantenciones y contingencias. El avance del relleno deberá compararse periódicamente con su capacidad remanente, de manera de habilitar oportunamente nuevas celdas y evitar superar los 490.000 m³ autorizados.

En síntesis, la etapa de operación comprende la recepción controlada de residuos, su disposición y compactación progresiva, la aplicación de coberturas, el tratamiento de lixiviados, el manejo de biogás y aguas lluvias, el control de olores y vectores y el monitoreo permanente de las variables ambientales. Su continuidad dependerá de mantener operativos los sistemas de protección, respetar la capacidad autorizada y corregir oportunamente cualquier desviación detectada. Respecto del saneamiento de las instalaciones, la Adenda Excepcional, respuestas 5.1 y 5.1.5.1 a 5.1.5.3, presenta el PAS 138 actualizado. El sistema contempla fosa séptica e infiltración mediante drenes y, en su actualización, una fosa de 12.000 L nominales y 10.000 L útiles, dimensionada para retención de lodos de dos años. Se estiman 3,72 m³ de lodos para ese período y una dotación de 31 personas; su retiro y disposición corresponden a una empresa e instalación autorizadas. Estos antecedentes permiten responder a la alegación de ausencia del PAS 138 a partir del diseño actualizado.

1457. Observante: Rosa Ester Gonzalez Gajardo

Observación:

¿Qué sucederá con la contaminación del aire

Evaluación técnica de la observación:

La Dirección Regional del Maule del Servicio de Evaluación Ambiental considera pertinente la observación, en tanto aborda materias ambientales evaluadas durante el procedimiento. A continuación, se entrega la consideración correspondiente

Emisiones atmosféricas y calidad del aire

Respecto de la Calidad del aire en el área del proyecto, actualmente las concentraciones de MP2,5 superan la norma en todos los períodos analizados, siendo el período 2017-2019 el de mayor concentración (29,0 µg/m³). Las comunas de Villa Alegre y Yerbas Buenas se encuentran declaradas zonas saturadas por MP2,5 (promedio anual y 24 horas), condición bajo la cual se desarrollará el proyecto. Asimismo, la estación de monitoreo de Linares registra superación de la norma para MP2,5, aunque no dispone de datos para MP10 ni para gases (NO_2, SO_2 y CO).

Para evaluar las emisiones del proyecto, se utilizó el modelo de dispersión atmosférica WRF/CALPUFF, considerando receptores de área y puntos habitados cercanos. Se modelaron emisiones de MP10, MP2,5 y gases, concluyéndose que las concentraciones proyectadas son muy bajas, se concentran principalmente dentro del área del proyecto y no generan aportes significativos en las zonas pobladas cercanas.

Los resultados muestran que el proyecto no altera de manera relevante la calidad del aire existente, estimándose incluso un aumento de 0,00% en la concentración promedio de 24 horas de MP2,5 en la estación Linares. Conforme a los criterios vigentes del SEIA para zonas saturadas, se descarta que las emisiones del proyecto generen riesgos significativos para la salud de la población o efectos adversos por exposición a MP2,5.

Si bien el proyecto se emplaza en una zona declarada saturada por MP2,5 mediante el D.S. N° 7/2021 del MMA, actualmente no existe un Plan de Descontaminación Atmosférica (PDA) vigente que exija compensación de emisiones. No obstante, se implementarán medidas de control como:

- Mantención periódica de vehículos y maquinaria.
- Revisión técnica vigente de todos los equipos.
- Aplicación de supresores de polvo en caminos interiores.
- Limitación de velocidad a 30 km/h.
- Uso de vehículos y maquinaria con estándar EURO V.

Las emisiones asociadas a las fases de construcción, operación y cierre son de magnitud reducida y no constituyen un aumento significativo respecto de las concentraciones actuales, por lo que el proyecto no generaría impactos relevantes sobre la calidad del aire ni sobre la salud y calidad de vida de la población.

1458. Observante: Katiuska Lillo Lillo

Observación:

Perjudica considerablemente la calidad de vida de los y las vecinos del sector. No solo a nivel de salud sino que también

Evaluación técnica de la observación:

La Dirección Regional del Maule del Servicio de Evaluación Ambiental considera pertinente la observación, en tanto aborda materias ambientales evaluadas durante el procedimiento. A continuación, se entrega la consideración correspondiente

Evaluación de riesgos para la salud de la población

Respecto de la salud de las personas, se indica que en relación al artículo 5° del Reglamento del SEIA, sobre si el proyecto genera o presenta riesgos para la salud de las personas, el proponente incorporó en la Evaluación del Proyecto la identificación, estimación, modelación y evaluación de las emisiones atmosféricas, gases, olores, ruido, residuos sólidos y residuos líquidos generados durante las fases de construcción, operación y cierre, considerando los receptores humanos presentes en el área de influencia, las condiciones de exposición potencial y las medidas de prevención, manejo, control operacional y contingencia comprometidas en el expediente ambiental.

Respecto de emisiones atmosféricas, el Proyecto evaluó material particulado respirable MP10 y MP2,5, así como gases asociados a combustión y operación de maquinaria, equipos y transporte, incluyendo NOx, SO2 y CO. La evaluación consideró las fuentes emisoras asociadas a movimiento de tierras, excavaciones, nivelación, compactación, circulación de vehículos, operación de maquinaria y tránsito por caminos internos y externos. Los resultados fueron analizados mediante modelación atmosférica y evaluación por receptor, considerando condiciones meteorológicas locales y receptores humanos cercanos. A partir de dichos antecedentes, se fundamentó en el estudio de especialidad, que no se identifican condiciones de exposición capaces de generar efectos adversos significativos sobre la salud de las personas.

El proyecto contempla aplicación de supresores de polvo en caminos internos, control de velocidad, mantención de vehículos y maquinaria y lavado de ruedas. El Anexo 1-H de la Adenda Excepcional precisa que se eliminó el uso de RIL tratado para humectación de caminos; su reutilización interna corresponde al lavado de ruedas.

En relación con olores, el Proyecto identificó las fuentes odorantes asociadas a la operación propia del relleno sanitario y desarrolló modelaciones de dispersión odorante, considerando escenarios representativos de funcionamiento, delimitación de isocurvas y receptores humanos presentes en el área de influencia. La evaluación consideró la descarga de residuos, operación del frente activo, manejo de residuos y generación de biogás, junto con medidas de control operacional, tales como cobertura operacional, manejo controlado de residuos, control del frente activo, control de biogás y medidas de contingencia frente a eventos operacionales específicos. Conforme a los resultados obtenidos, no se prevé una exposición de magnitud, frecuencia o duración que configure efectos adversos significativos sobre la salud de las personas.

Respecto del ruido, el expediente incorpora una línea de base de 28 receptores, modelaciones de las fuentes del recinto en seis puntos y evaluación del tránsito exterior, junto con un estudio específico de cuatro receptores asociados a GHPPI. El capítulo 7 de la Adenda Excepcional reconoce el aumento de

niveles de ruido en construcción, operación y cierre y lo califica como poco significativo. Por ello, la consideración de esta materia se refiere a los escenarios y receptores efectivamente evaluados.

En cuanto a residuos sólidos y líquidos, el Proyecto contempla sistemas de manejo, segregación, almacenamiento temporal, conducción, tratamiento y disposición, según corresponda a las categorías evaluadas en el expediente ambiental. Respecto de residuos líquidos y lixiviados, el diseño considera impermeabilización basal, captación, conducción, almacenamiento, tratamiento, monitoreo, control operacional y contingencias destinadas a evitar contacto o exposición directa de la población y prevenir afectaciones al entorno.

En consecuencia, la preocupación por la salud fue considerada mediante la identificación de fuentes de emisión, receptores, modelaciones, diseño sanitario y sistemas de manejo y seguimiento del proyecto. La SEREMI de Salud de la Región del Maule, mediante Ordinario N° 879, de 16 de octubre de 2026, se pronunció conforme sobre la Adenda Excepcional. Los antecedentes y controles descritos constituyen el fundamento de la respuesta, en los términos del artículo 5 del Reglamento del SEIA.

Acceso a bienes, equipamientos, servicios e infraestructura comunitaria

Respecto del descarte de efectos significativos sobre el artículo 7 literal c) del Medio Humano, la evaluación realizada concluyó que el proyecto no generará una alteración significativa en el acceso ni en la calidad de bienes, equipamientos, servicios o infraestructura utilizados por la población de las localidades de Putagán, Santa Marina, Gúmera, La Faja y sectores aledaños. El análisis consideró los desplazamientos cotidianos de la población y su acceso a servicios de salud, educación, abastecimiento, sistemas de Agua Potable Rural (APR), equipamientos comunitarios y actividades productivas.

De acuerdo con la Línea Base de Medio Humano, los habitantes del área de influencia utilizan principalmente la red vial rural existente para acceder a dichos servicios, identificándose como equipamientos relevantes la Escuela Manuel Salvador del Campo, los sistemas APR, infraestructura comunitaria, Bomberos, la estación ferroviaria y otros servicios básicos presentes en Putagán y su entorno.

En materia de movilidad, el proyecto utilizará las rutas existentes, principalmente la Ruta 5 Sur, la Ruta L-215 y la Ruta L-223, sin contemplar cierres de caminos, desvíos permanentes, relocalización de accesos ni intervenciones que restrinjan el uso habitual de bienes, servicios o equipamientos locales. Asimismo, el Estudio de Movilidad concluyó que los flujos vehiculares asociados a las etapas de construcción, operación y cierre no generarán obstrucciones, pérdida de conectividad local ni incrementos significativos en los tiempos de desplazamiento.

Respecto de los equipamientos sensibles, incluidos establecimientos educacionales y servicios comunitarios de Putagán, el proyecto no considera intervenciones físicas, restricciones de acceso ni modificaciones en su funcionamiento. No obstante, atendiendo la potencial percepción de riesgo asociada al tránsito de camiones, se contemplan medidas de seguridad vial tales como control de velocidad, definición de rutas de circulación, capacitación de conductores, prohibición de estacionamiento en lugares no habilitados y reforzamiento de señalización vial.

Adicionalmente, se implementarán medidas específicas en puntos críticos de la red vial, particularmente en las intersecciones de las rutas L-215 con L-223 y L-215 con L-217/L-225, destinadas a mejorar la seguridad y la convivencia entre el tránsito asociado al proyecto y los usuarios habituales del entorno rural.

Por otra parte, la evaluación no identificó deterioros significativos de la infraestructura vial secundaria que puedan afectar el acceso o la calidad de bienes y servicios. Como medida complementaria, el titular comprometió voluntariamente la pavimentación del tramo de la Ruta L-223 comprendido entre el acceso al proyecto y su conexión con la Ruta L-215, contribuyendo al mejoramiento de las condiciones de circulación del sector.

En consecuencia, la evaluación concluye que el proyecto mantendrá la conectividad territorial, el acceso a servicios básicos y el normal funcionamiento de los equipamientos comunitarios existentes, por lo que no configura una alteración significativa del acceso o la calidad de bienes, equipamientos, servicios o infraestructura ni, en consecuencia, una afectación significativa de los sistemas de vida y costumbres de los grupos humanos del área de influencia.

1459. Observante: Daniela Cristina Villalobos Espinoza

Observación:

No estoy de acuerdo con el vertedero ya que contamina el medio ambiente. Tanto el aire como el agua

Evaluación técnica de la observación:

La Dirección Regional del Maule del Servicio de Evaluación Ambiental considera pertinente la observación, en tanto aborda materias ambientales evaluadas durante el procedimiento. A continuación, se entrega la consideración correspondiente

Evaluación de riesgos para la salud de la población

Respecto de la salud de las personas, se indica que en relación al artículo 5° del Reglamento del SEIA, sobre si el proyecto genera o presenta riesgos para la salud de las personas, el proponente incorporó en la Evaluación del Proyecto la identificación, estimación, modelación y evaluación de las emisiones atmosféricas, gases, olores, ruido, residuos sólidos y residuos líquidos generados durante las fases de construcción, operación y cierre, considerando los receptores humanos presentes en el área de influencia, las condiciones de exposición potencial y las medidas de prevención, manejo, control operacional y contingencia comprometidas en el expediente ambiental.

Respecto de emisiones atmosféricas, el Proyecto evaluó material particulado respirable MP10 y MP2,5, así como gases asociados a combustión y operación de maquinaria, equipos y transporte, incluyendo NOx, SO2 y CO. La evaluación consideró las fuentes emisoras asociadas a movimiento de tierras, excavaciones, nivelación, compactación, circulación de vehículos, operación de maquinaria y tránsito por caminos internos y externos. Los resultados fueron analizados mediante modelación atmosférica y evaluación por receptor, considerando condiciones meteorológicas locales y receptores humanos cercanos. A partir de dichos antecedentes, se fundamentó en el estudio de especialidad, que no se identifican condiciones de exposición capaces de generar efectos adversos significativos sobre la salud de las personas.

El proyecto contempla aplicación de supresores de polvo en caminos internos, control de velocidad, mantención de vehículos y maquinaria y lavado de ruedas. El Anexo 1-H de la Adenda Excepcional precisa que se eliminó el uso de RIL tratado para humectación de caminos; su reutilización interna corresponde al lavado de ruedas.

En relación con olores, el Proyecto identificó las fuentes odorantes asociadas a la operación propia del relleno sanitario y desarrolló modelaciones de dispersión odorante, considerando escenarios representativos de funcionamiento, delimitación de isocurvas y receptores humanos presentes en el área de influencia. La evaluación consideró la descarga de residuos, operación del frente activo, manejo de residuos y generación de biogás, junto con medidas de control operacional, tales como cobertura operacional, manejo controlado de residuos, control del frente activo, control de biogás y medidas de contingencia frente a eventos operacionales específicos. Conforme a los resultados obtenidos, no se prevé una exposición de magnitud, frecuencia o duración que configure efectos adversos significativos sobre la salud de las personas.

Respecto del ruido, el expediente incorpora una línea de base de 28 receptores, modelaciones de las fuentes del recinto en seis puntos y evaluación del tránsito exterior, junto con un estudio específico de cuatro receptores asociados a GHPPI. El capítulo 7 de la Adenda Excepcional reconoce el aumento de

niveles de ruido en construcción, operación y cierre y lo califica como poco significativo. Por ello, la consideración de esta materia se refiere a los escenarios y receptores efectivamente evaluados.

En cuanto a residuos sólidos y líquidos, el Proyecto contempla sistemas de manejo, segregación, almacenamiento temporal, conducción, tratamiento y disposición, según corresponda a las categorías evaluadas en el expediente ambiental. Respecto de residuos líquidos y lixiviados, el diseño considera impermeabilización basal, captación, conducción, almacenamiento, tratamiento, monitoreo, control operacional y contingencias destinadas a evitar contacto o exposición directa de la población y prevenir afectaciones al entorno.

En consecuencia, la preocupación por la salud fue considerada mediante la identificación de fuentes de emisión, receptores, modelaciones, diseño sanitario y sistemas de manejo y seguimiento del proyecto. La SEREMI de Salud de la Región del Maule, mediante Ordinario N° 879, de 16 de octubre de 2026, se pronunció conforme sobre la Adenda Excepcional. Los antecedentes y controles descritos constituyen el fundamento de la respuesta, en los términos del artículo 5 del Reglamento del SEIA.

Emisiones atmosféricas y calidad del aire

Respecto de la Calidad del aire en el área del proyecto, actualmente las concentraciones de MP2,5 superan la norma en todos los períodos analizados, siendo el período 2017-2019 el de mayor concentración (29,0 $\mu g/m^3$). Las comunas de Villa Alegre y Yerbas Buenas se encuentran declaradas zonas saturadas por MP2,5 (promedio anual y 24 horas), condición bajo la cual se desarrollará el proyecto. Asimismo, la estación de monitoreo de Linares registra superación de la norma para MP2,5, aunque no dispone de datos para MP10 ni para gases (NO_2, SO_2 y CO).

Para evaluar las emisiones del proyecto, se utilizó el modelo de dispersión atmosférica WRF/CALPUFF, considerando receptores de área y puntos habitados cercanos. Se modelaron emisiones de MP10, MP2,5 y gases, concluyéndose que las concentraciones proyectadas son muy bajas, se concentran principalmente dentro del área del proyecto y no generan aportes significativos en las zonas pobladas cercanas.

Los resultados muestran que el proyecto no altera de manera relevante la calidad del aire existente, estimándose incluso un aumento de 0,00% en la concentración promedio de 24 horas de MP2,5 en la estación Linares. Conforme a los criterios vigentes del SEIA para zonas saturadas, se descarta que las emisiones del proyecto generen riesgos significativos para la salud de la población o efectos adversos por exposición a MP2,5.

Si bien el proyecto se emplaza en una zona declarada saturada por MP2,5 mediante el D.S. N° 7/2021 del MMA, actualmente no existe un Plan de Descontaminación Atmosférica (PDA) vigente que exija compensación de emisiones. No obstante, se implementarán medidas de control como:

- Mantención periódica de vehículos y maquinaria.
- Revisión técnica vigente de todos los equipos.
- Aplicación de supresores de polvo en caminos interiores.
- Limitación de velocidad a 30 km/h.
- Uso de vehículos y maquinaria con estándar EURO V.

Las emisiones asociadas a las fases de construcción, operación y cierre son de magnitud reducida y no constituyen un aumento significativo respecto de las concentraciones actuales, por lo que el proyecto no generaría impactos relevantes sobre la calidad del aire ni sobre la salud y calidad de vida de la población.

Calidad del agua y protección de quebradas

Respecto a la preocupación por la afectación a aguas y en particular por las quebradas, se indica que de acuerdo con los antecedentes presentados, la construcción de la obra de atravieso considera medidas preventivas orientadas a resguardar la calidad de las aguas, entre ellas la ejecución preferente de las obras en seco, la prohibición de almacenamiento de materiales en el cauce o sus riberas, la revisión permanente del estado mecánico de la maquinaria, el registro fotográfico diario de las condiciones del escurrimiento y la implementación de medidas correctivas ante eventuales incrementos de turbidez u otras alteraciones atribuibles a las faenas.

Asimismo, se contempla un programa de monitoreo aguas arriba y aguas abajo de la intervención, basado en parámetros de la NCh 1333, incluyendo un monitoreo previo para establecer la condición basal de calidad de aguas.

Adicionalmente, el proyecto incorpora medidas de diseño destinadas a prevenir afectaciones sobre aguas superficiales y subterráneas derivadas de la operación del relleno sanitario. Entre estas se consideran sistemas de impermeabilización basal, captación y conducción de lixiviados, planta de tratamiento de lixiviados, monitoreo de aguas subterráneas conforme al D.S. N°189/2005 y planes de contingencia para eventuales fallas de los sistemas de manejo.

El efluente de la PTL contempla reutilización en la plataforma de lavado de ruedas y descarga al canal Derrame Cruchaga. El Anexo 1-H de la Adenda Excepcional estima una descarga promedio de 8,01 m^3/día y máxima de 15,42 m^3/día, e incorpora calidad de tratamiento, balance y manejo de las piscinas. El Anexo 4-I-4 de la Adenda Excepcional describe la obra de descarga de RIL tratado.

En consideración a lo anterior, y atendiendo a que la alteración del cauce corresponde a una intervención puntual que incorpora medidas de control, seguimiento y monitoreo específicas para resguardar la calidad del recurso hídrico, no se advierten antecedentes que permitan sostener la generación de efectos adversos significativos sobre la calidad de las aguas superficiales en relación con su condición de línea de base. Asimismo, las medidas de diseño y operación propuestas permiten prevenir potenciales aportes de contaminantes derivados de lixiviados, aguas servidas y otros residuos líquidos asociados al proyecto.

Por tanto, se estima que la magnitud y duración de los efectos sobre la calidad de las aguas no alcanzan la significancia requerida para configurar la circunstancia contemplada en el artículo 11 letra b) de la Ley N°19.300, en relación con el literal c) del artículo 6 del D.S. N°40/2012.

En consecuencia, sobre la base de los antecedentes aportados por el Titular, es posible concluir que el proyecto no generaría efectos adversos significativos sobre la calidad de las aguas superficiales ni subterráneas, descartándose la configuración del criterio establecido en el artículo 6 letra c) del Reglamento del SEIA para este componente.

Calidad de aguas subterráneas

Respecto de la calidad de aguas subterráneas, el proponente presentó durante el proceso de evaluación antecedentes técnicos que respaldan que se han considerado las medidas necesarias para evitar la afectación de la calidad de las aguas subterráneas.

El ADF se emplaza en una unidad volcánica de baja permeabilidad del cerro Quilipín; las captaciones cercanas se vinculan a la unidad acuífera Putagán Norte. El Anexo 3-U de la Adenda Excepcional evalúa la posible circulación por el macizo fracturado e incorpora escenarios accidentales de infiltración.

Asimismo, los suelos predominantes corresponden a materiales arcillosos de baja permeabilidad, lo que reduce significativamente el potencial de infiltración y percolación de contaminantes hacia el subsuelo.

El ADF contempla impermeabilización basal y de taludes y un sistema de captación y conducción de lixiviados hacia la PTL, según el diseño sanitario presentado para el relleno y el PAS 141 (Anexo 4-E de la Adenda Complementaria). Estos elementos se integran con el estudio hidrogeológico y el seguimiento del agua subterránea.

Presenta las formas de Manejo de lixiviados, sobre el recubrimiento basal se instalará un sistema de captación y conducción de lixiviados hacia una planta de tratamiento. Este sistema evita el escurrimiento libre de lixiviados sobre la superficie del relleno o los terrenos aledaños, descartándose la contaminación del suelo y de los cuerpos de agua cercanos.

Realiza una Evaluación hidrogeológica y análisis de las condiciones del área, el proyecto reconoce que el cerro Quilipín presenta procesos de meteorización y fracturamiento que podrían generar porosidad secundaria y favorecer localmente la circulación de aguas subterráneas. Considerando esta condición, el EIA incorporó una modelación hidrogeológica conservadora que representa el macizo rocoso como un medio fracturado.

El Anexo 3-U de la Adenda Excepcional analiza infiltración mediante HELP V4 y transporte mediante MODFLOW-NWT y MT3D-USGS, con un horizonte de 51 años que incluye operación, cierre y postcierre. Considera defectos y perforaciones en las capas de impermeabilización y utiliza compuestos nitrogenados y cloruros para representar el transporte bajo los escenarios evaluados.

Los compuestos nitrogenados modelados no alcanzan las diez captaciones identificadas. Para cloruros, representados como trazador conservativo, la pluma podría aproximarse al pozo N.° 3 al final del horizonte de 51 años, con concentraciones modeladas de 0 a 5 mg/L. El estudio concluye un riesgo sanitario aceptable bajo las condiciones evaluadas.

Propone medidas de control y monitoreo, una vez iniciada la fase de operación, se realizará monitoreo de aguas subterráneas tanto en los pozos exigidos por el D.S. N°189/05 del MINSAL como en aquellos comprometidos por el proyecto.

Adicionalmente, como Compromiso Ambiental Voluntario, el titular implementará una red de monitoreo compuesta por 10 puntos de control, superando las exigencias mínimas de la normativa vigente. Los resultados obtenidos serán informados periódicamente a los sistemas de Agua Potable Rural (APR) de Putagán y Coironal.

En consecuencia, la preocupación por afectación de aguas subterráneas fue abordada mediante caracterización de captaciones, modelación de infiltración y transporte, impermeabilización, manejo de lixiviados y monitoreo. Estos antecedentes sustentan la conclusión del Anexo 3-U de la Adenda Excepcional sobre riesgo sanitario aceptable en las condiciones y horizonte evaluados y permiten responder respecto de las captaciones identificadas.

Evaluación de efectos sobre los recursos naturales renovables

Respecto de la eventual generación de efectos adversos significativos sobre los recursos naturales renovables, en los términos del artículo 11 letra b) de la Ley N°19.300 y del artículo 6 del D.S.

N°40/2012 del Ministerio del Medio Ambiente, el Proyecto evaluó los potenciales impactos sobre los componentes flora, vegetación, fauna terrestre, suelo, recursos hídricos, aire y ecosistemas asociados, considerando las fases de construcción, operación y cierre.

Con relación al área de influencia y los ecosistemas terrestres y en respuesta a las observaciones formuladas sobre la delimitación del área de influencia, el titular complementó su fundamentación incorporando el análisis de los principales mecanismos de impacto sobre los ecosistemas, incluyendo la pérdida y alteración de hábitat, la fragmentación y conectividad biológica, el funcionamiento ecosistémico, la perturbación y desplazamiento de fauna, los efectos por ruido, iluminación y tránsito de maquinaria, la afectación potencial de especies de baja movilidad, y los servicios ecosistémicos y uso recreativo del territorio.

La delimitación del área de influencia se definió considerando las obras y acciones del Proyecto, las unidades vegetacionales presentes, los hábitats identificados para fauna terrestre y la distribución espacial de las especies registradas durante las campañas de terreno realizadas en primavera, verano, otoño e invierno.

Por lo que el titular muestra que la intervención directa se concentra en superficies acotadas del predio, mientras que el entorno mantiene extensas áreas con continuidad de hábitat y cobertura vegetal que permiten el desplazamiento y utilización del territorio por parte de la fauna presente.

Pasando al detalle de Flora y vegetación, respecto de la vegetación, se determinó que las formaciones presentes corresponden principalmente a comunidades esclerófilas con distintos grados de intervención humana producto de actividades agropecuarias, extracción de leña y pastoreo.

La corta y reposición de vegetación se describen en los antecedentes del PAS 148 (Anexo 4-H de la Adenda Excepcional). La reforestación sectorial se distingue de las medidas de mitigación, reparación y compensación de impactos significativos establecidas en el capítulo 8 de la Adenda Excepcional.

Por lo que el titular señala que la composición y estructura general de la vegetación presente en el área de influencia no experimentará una alteración significativa que comprometa su permanencia a largo plazo.

En fauna, el capítulo 7 de la Adenda Excepcional identifica la pérdida de hábitat COFT-1 durante construcción y OFT-1 durante operación, ambas calificadas como significativas. El capítulo 8 de la Adenda Excepcional presenta las medidas de mitigación MMF-1, rehabilitación de 0,85 ha, y MMF-2, construcción de refugios para fauna nativa.

Durante las campañas de caracterización fueron registrados mamíferos, aves, reptiles y anfibios, incluyendo especies endémicas y especies clasificadas como "Casi Amenazadas". No obstante, no se registraron especies clasificadas en categorías "En Peligro Crítico", "En Peligro" o "Vulnerable" dentro del área de intervención directa.

Considerando las exigencias formuladas durante la evaluación ambiental, el titular complementó las medidas de protección y seguimiento mediante un Programa de Protección y Monitoreo de Fauna que incorpora compromisos verificables, indicadores de seguimiento, metodologías de monitoreo, frecuencia de ejecución y medidas correctivas.

Entre las medidas comprometidas destacan:

- Monitoreo mediante transectos, búsqueda activa, estaciones de observación y cámaras trampa.
- Registro georreferenciado de ejemplares, refugios, madrigueras, huellas y otros indicios.
- Control de velocidad de vehículos al interior del proyecto.

- Capacitación ambiental obligatoria para trabajadores.
- Prohibición de caza, captura, alimentación o perturbación de fauna silvestre.
- Control de iluminación nocturna en sectores sensibles.
- Protección de especies de baja movilidad mediante medidas de rescate y relocalización cuando corresponda.

Asimismo, se establecieron criterios de activación de medidas correctivas frente a eventos tales como atropellos, afectación directa de ejemplares, alteración de refugios o incumplimiento de medidas operacionales.

Respecto del recurso suelo, se mostró que predominan unidades de capacidad de uso IV y VII, correspondientes a terrenos con limitaciones para el desarrollo de actividades agrícolas intensivas.

Los análisis efectuados muestran bajos niveles de erosión potencial y descartan procesos erosivos significativos asociados a la ejecución del Proyecto.

Las interacciones hídricas consideradas comprenden el atravieso de la Quebrada Sin Nombre 1 por el camino, la intervención de la Quebrada Sin Nombre 2 por el dique y las descargas de aguas lluvias y RIL tratado al canal Derrame Cruchaga. Estas obras están descritas separadamente en los anexos 4-I-1 a 4-I-4 de la Adenda Excepcional.

Respecto de emisiones atmosféricas, olores y perturbaciones operacionales, la evaluación consideró los efectos del ruido, tránsito de maquinaria, iluminación nocturna y otras actividades propias de la construcción y operación.

Los antecedentes de modelación concluyen que los efectos se mantienen acotados al entorno próximo del proyecto y que no se producirían alteraciones relevantes respecto de las condiciones de línea de base consideradas en la evaluación.

Adicionalmente, se incorporan medidas operacionales destinadas a reducir potenciales perturbaciones sobre la fauna y los ecosistemas circundantes, incluyendo gestión de residuos, control de iluminación y restricciones operacionales en sectores sensibles.

De acuerdo con los antecedentes técnicos presentados, el Proyecto incorpora medidas de prevención, mitigación, seguimiento y control para los componentes flora, vegetación, fauna, suelo, recursos hídricos y aire.

La evaluación reconoce la existencia de una pérdida de hábitat asociada a las superficies de intervención del Proyecto, incluyendo las áreas destinadas a infraestructura y la Zona de Acopio de Material de Excavación. Asimismo, se identifican efectos de perturbación, modificación y pérdida de hábitat para fauna terrestre que fueron considerados en la evaluación ambiental.

La existencia de efectos adversos significativos sobre el componente fauna constituye una de las circunstancias que fundamentan el ingreso del Proyecto mediante un Estudio de Impacto Ambiental (EIA), en conformidad con el artículo 11 letra b) de la Ley N°19.300 y el artículo 6 del D.S. N°40/2012.

El titular presenta que, mediante la implementación de las medidas de protección, rescate, relocalización, monitoreo y seguimiento comprometidas, los efectos identificados sobre los recursos naturales renovables pueden ser adecuadamente gestionados durante las fases de construcción, operación y cierre del Proyecto.

1460. Observante: Claudia Alejandra Flores Zambrano

Observación:

Llegaran plagas que favorecerían la transmisión de enfermedades, afectando a la población

Evaluación técnica de la observación:

La Dirección Regional del Maule del Servicio de Evaluación Ambiental considera pertinente la observación, en tanto aborda materias ambientales evaluadas durante el procedimiento. A continuación, se entrega la consideración correspondiente

Evaluación de riesgos para la salud de la población

Respecto de la salud de las personas, se indica que en relación al artículo 5° del Reglamento del SEIA, sobre si el proyecto genera o presenta riesgos para la salud de las personas, el proponente incorporó en la Evaluación del Proyecto la identificación, estimación, modelación y evaluación de las emisiones atmosféricas, gases, olores, ruido, residuos sólidos y residuos líquidos generados durante las fases de construcción, operación y cierre, considerando los receptores humanos presentes en el área de influencia, las condiciones de exposición potencial y las medidas de prevención, manejo, control operacional y contingencia comprometidas en el expediente ambiental.

Respecto de emisiones atmosféricas, el Proyecto evaluó material particulado respirable MP10 y MP2,5, así como gases asociados a combustión y operación de maquinaria, equipos y transporte, incluyendo NOx, SO2 y CO. La evaluación consideró las fuentes emisoras asociadas a movimiento de tierras, excavaciones, nivelación, compactación, circulación de vehículos, operación de maquinaria y tránsito por caminos internos y externos. Los resultados fueron analizados mediante modelación atmosférica y evaluación por receptor, considerando condiciones meteorológicas locales y receptores humanos cercanos. A partir de dichos antecedentes, se fundamentó en el estudio de especialidad, que no se identifican condiciones de exposición capaces de generar efectos adversos significativos sobre la salud de las personas.

El proyecto contempla aplicación de supresores de polvo en caminos internos, control de velocidad, mantención de vehículos y maquinaria y lavado de ruedas. El Anexo 1-H de la Adenda Excepcional precisa que se eliminó el uso de RIL tratado para humectación de caminos; su reutilización interna corresponde al lavado de ruedas.

En relación con olores, el Proyecto identificó las fuentes odorantes asociadas a la operación propia del relleno sanitario y desarrolló modelaciones de dispersión odorante, considerando escenarios representativos de funcionamiento, delimitación de isocurvas y receptores humanos presentes en el área de influencia. La evaluación consideró la descarga de residuos, operación del frente activo, manejo de residuos y generación de biogás, junto con medidas de control operacional, tales como cobertura operacional, manejo controlado de residuos, control del frente activo, control de biogás y medidas de contingencia frente a eventos operacionales específicos. Conforme a los resultados obtenidos, no se prevé una exposición de magnitud, frecuencia o duración que configure efectos adversos significativos sobre la salud de las personas.

Respecto del ruido, el expediente incorpora una línea de base de 28 receptores, modelaciones de las fuentes del recinto en seis puntos y evaluación del tránsito exterior, junto con un estudio específico de cuatro receptores asociados a GHPPI. El capítulo 7 de la Adenda Excepcional reconoce el aumento de niveles de ruido en construcción, operación y cierre y lo califica como poco significativo. Por ello, la consideración de esta materia se refiere a los escenarios y receptores efectivamente evaluados.

En cuanto a residuos sólidos y líquidos, el Proyecto contempla sistemas de manejo, segregación, almacenamiento temporal, conducción, tratamiento y disposición, según corresponda a las categorías evaluadas en el expediente ambiental. Respecto de residuos líquidos y lixiviados, el diseño considera impermeabilización basal, captación, conducción, almacenamiento, tratamiento, monitoreo, control operacional y contingencias destinadas a evitar contacto o exposición directa de la población y prevenir afectaciones al entorno.

En consecuencia, la preocupación por la salud fue considerada mediante la identificación de fuentes de emisión, receptores, modelaciones, diseño sanitario y sistemas de manejo y seguimiento del proyecto. La SEREMI de Salud de la Región del Maule, mediante Ordinario N° 879, de 16 de octubre de 2026, se pronunció conforme sobre la Adenda Excepcional. Los antecedentes y controles descritos constituyen el fundamento de la respuesta, en los términos del artículo 5 del Reglamento del SEIA.

Prevención y control de vectores

En el proyecto considera el control de vectores en las fases de operación y cierre del proyecto. Al respecto, cabe señalar que el Proyecto contempla un sistema integrado de prevención, control, monitoreo y respuesta ante contingencias, desarrollado específicamente para minimizar la presencia de moscas, roedores y aves asociadas a la operación del Área de Disposición Final (ADF), conforme a lo establecido en el D.S. N°189/2005 y en Anexo 1-O de la Adenda Complementaria.

En primer término, es importante indicar que la principal medida de control de vectores corresponde al adecuado manejo operacional del relleno sanitario. En este sentido, el proyecto considera la cobertura diaria de residuos con una capa de al menos 15 cm de material de cobertura, la compactación permanente de las celdas, el manejo controlado de lixiviados, la limpieza diaria del frente de trabajo y de las áreas operacionales, así como la mantención periódica de los caminos interiores. Estas medidas tienen por finalidad reducir la disponibilidad de alimento, refugio y condiciones favorables para la reproducción de vectores sanitarios, así como minimizar la generación de olores potencialmente atractivos para éstos.

Respecto del control de moscas, el Plan contempla medidas pasivas y activas. Entre las medidas pasivas se incluyen la cobertura diaria e intermedia de residuos, la compactación adecuada de las celdas, el manejo de lixiviados mediante sistemas cerrados, la limpieza permanente de las instalaciones y para las instalaciones y protección de los trabajadores el uso de barreras físicas tales como mallas mosquiteras, ventiladores y sistemas de cierre automático de puertas en las edificaciones del proyecto.

Complementariamente, se implementará un programa permanente de control químico ejecutado por una empresa autorizada por la Autoridad Sanitaria. Este programa considera la aplicación de insecticidas adulticidas y larvicidas mediante rotación de principios activos para evitar fenómenos de resistencia biológica. En los sectores de mayor criticidad, particularmente el frente de trabajo activo, la frecuencia de aplicación programada será cada 48 horas durante la temporada de mayor actividad de moscas (septiembre a abril), pudiendo incrementarse hasta una frecuencia diaria cuando las inspecciones sanitarias, condiciones climáticas u operacionales así lo requieran. En la Planta de Tratamiento de Lixiviados (PTL), piscinas de almacenamiento, báscula y lavado de ruedas se aplicarán controles semanales, mientras que en oficinas, planta de valorización y otros sectores la frecuencia será semanal o quincenal según los resultados del monitoreo.

Adicionalmente, se implementará un sistema de monitoreo mediante trampas para moscas tanto al interior como al exterior del proyecto. Al interior del recinto se instalarán puntos de monitoreo en sectores críticos, incluyendo el frente de trabajo, PTL, báscula y oficinas administrativas. Asimismo, se

contempla una red de monitoreo en viviendas cercanas al proyecto, permitiendo detectar oportunamente cualquier incremento de poblaciones de moscas y adoptar medidas correctivas inmediatas.

Respecto del control de roedores, el proyecto contempla un sistema de manejo integrado basado prioritariamente en medidas preventivas y ecológicas. Entre ellas se consideran la cobertura diaria de residuos, control de malezas, eliminación de refugios, hermeticidad de instalaciones, uso de trampas mecánicas y electrónicas, monitoreo periódico de actividad, registro de madrigueras y capturas, además del fomento al control biológico mediante la instalación de perchas y cajas nido para aves rapaces presentes en el área, tales como lechuzas, chunchos y jotes. Estas medidas serán complementadas con evaluaciones periódicas que permitan ajustar las estrategias de control según los resultados obtenidos.

En relación con las aves, se contempla un sistema de prevención basado en la reducción de fuentes de atracción mediante la cobertura de residuos, limpieza diaria de sectores operacionales y control de derrames. Adicionalmente, en caso de ser necesario, se implementarán medidas disuasivas no letales, tales como cañones sonoros automáticos y dispositivos visuales tipo halcón, orientadas exclusivamente a evitar la concentración de aves en el frente de trabajo activo.

Asimismo, de manera complementaria al control de moscas, roedores y aves, el Proyecto contempla medidas específicas para prevenir el ingreso y permanencia de perros vagos y/o perros asilvestrados en las instalaciones, considerando que éstos pueden constituir un factor adicional de riesgo sanitario, operacional y ambiental. Para ello, el Proyecto contará con un cierre perimetral continuo de 1,8 metros de altura alrededor de todo el recinto, conforme a lo establecido en el artículo 14 del D.S. N°189/2005, además de sistemas de control de acceso y vigilancia permanente que restringirán el ingreso de personas y animales no autorizados.

Adicionalmente, el Plan de Prevención de Contingencias y el Plan de Emergencias incorporan específicamente el escenario denominado “Inclusión de perros vagos y asilvestrados al recinto”, estableciendo procedimientos de detección temprana, control y respuesta ante la presencia de estos animales. En caso de detectarse el ingreso de perros al área operacional, se activarán medidas destinadas a evitar su permanencia en sectores de disposición de residuos, minimizar la disponibilidad de fuentes de alimento mediante la cobertura diaria de residuos y mantener el resguardo sanitario y operacional de las instalaciones. Estas acciones serán complementadas con inspecciones periódicas del cierre perimetral, verificación de su integridad y registro de eventuales incidencias detectadas durante las fases de construcción, operación y cierre.

En cuanto a los medios de verificación y registros solicitados por la autoridad, el proyecto mantendrá un sistema documentado de seguimiento que incluirá registros diarios de cobertura y compactación, bitácoras de inspección sanitaria, registros de monitoreo de trampas, planillas de aplicación de insecticidas, certificados emitidos por la empresa especializada encargada del control de plagas, registros de capturas, reportes de medidas correctivas implementadas y respaldos digitales y físicos de todas las actividades ejecutadas. Dichos registros estarán disponibles para inspección por parte de la autoridad competente.

Finalmente, se informa que el Plan de Prevención de Contingencias y el Plan de Emergencias han sido actualizados para incorporar específicamente el escenario de proliferación de vectores (Capítulo 5 de la Adenda Excepcional). Ante un aumento significativo de moscas, roedores o aves, se activarán medidas de respuesta inmediata consistentes en el reforzamiento de coberturas, incremento de frecuencias de inspección, intensificación de aplicaciones de control sanitario, ampliación de puntos de monitoreo y ejecución de medidas correctivas focalizadas, manteniendo seguimiento permanente hasta recuperar las condiciones normales de operación. Estas acciones serán aplicables tanto durante la fase de operación como durante la fase de cierre del proyecto.

En consecuencia, considerando las características del diseño sanitario del relleno, las medidas operacionales permanentes, el programa específico de control de moscas, roedores y aves, el monitoreo dentro y fuera del área del proyecto, los mecanismos de verificación y los procedimientos de contingencia comprometidos, se concluye que el proyecto dispone de herramientas suficientes para prevenir, controlar y corregir oportunamente eventuales incrementos de vectores, descartándose la generación de impactos significativos sobre la salud de las personas o la calidad de vida de las comunidades del área de influencia.

1461. Observante: María Adriana Del Carmen Diaz González

Observación:

No estoy de acuerdo con el relleno sanitario en mi comuna ya que atrae mas plagas e infecciones a nuestra comuna,

Evaluación técnica de la observación:

La Dirección Regional del Maule del Servicio de Evaluación Ambiental considera pertinente la observación, en tanto aborda materias ambientales evaluadas durante el procedimiento. A continuación, se entrega la consideración correspondiente

Evaluación de riesgos para la salud de la población

Respecto de la salud de las personas, se indica que en relación al artículo 5° del Reglamento del SEIA, sobre si el proyecto genera o presenta riesgos para la salud de las personas, el proponente incorporó en la Evaluación del Proyecto la identificación, estimación, modelación y evaluación de las emisiones atmosféricas, gases, olores, ruido, residuos sólidos y residuos líquidos generados durante las fases de construcción, operación y cierre, considerando los receptores humanos presentes en el área de influencia, las condiciones de exposición potencial y las medidas de prevención, manejo, control operacional y contingencia comprometidas en el expediente ambiental.

Respecto de emisiones atmosféricas, el Proyecto evaluó material particulado respirable MP10 y MP2,5, así como gases asociados a combustión y operación de maquinaria, equipos y transporte, incluyendo NOx, SO2 y CO. La evaluación consideró las fuentes emisoras asociadas a movimiento de tierras, excavaciones, nivelación, compactación, circulación de vehículos, operación de maquinaria y tránsito por caminos internos y externos. Los resultados fueron analizados mediante modelación atmosférica y evaluación por receptor, considerando condiciones meteorológicas locales y receptores humanos cercanos. A partir de dichos antecedentes, se fundamentó en el estudio de especialidad, que no se identifican condiciones de exposición capaces de generar efectos adversos significativos sobre la salud de las personas.

El proyecto contempla aplicación de supresores de polvo en caminos internos, control de velocidad, mantención de vehículos y maquinaria y lavado de ruedas. El Anexo 1-H de la Adenda Excepcional precisa que se eliminó el uso de RIL tratado para humectación de caminos; su reutilización interna corresponde al lavado de ruedas.

En relación con olores, el Proyecto identificó las fuentes odorantes asociadas a la operación propia del relleno sanitario y desarrolló modelaciones de dispersión odorante, considerando escenarios representativos de funcionamiento, delimitación de isocurvas y receptores humanos presentes en el área de influencia. La evaluación consideró la descarga de residuos, operación del frente activo, manejo de residuos y generación de biogás, junto con medidas de control operacional, tales como cobertura operacional, manejo controlado de residuos, control del frente activo, control de biogás y medidas de contingencia frente a eventos operacionales específicos. Conforme a los resultados obtenidos, no se prevé una exposición de magnitud, frecuencia o duración que configure efectos adversos significativos sobre la salud de las personas.

Respecto del ruido, el expediente incorpora una línea de base de 28 receptores, modelaciones de las fuentes del recinto en seis puntos y evaluación del tránsito exterior, junto con un estudio específico de cuatro receptores asociados a GHPPI. El capítulo 7 de la Adenda Excepcional reconoce el aumento de

niveles de ruido en construcción, operación y cierre y lo califica como poco significativo. Por ello, la consideración de esta materia se refiere a los escenarios y receptores efectivamente evaluados.

En cuanto a residuos sólidos y líquidos, el Proyecto contempla sistemas de manejo, segregación, almacenamiento temporal, conducción, tratamiento y disposición, según corresponda a las categorías evaluadas en el expediente ambiental. Respecto de residuos líquidos y lixiviados, el diseño considera impermeabilización basal, captación, conducción, almacenamiento, tratamiento, monitoreo, control operacional y contingencias destinadas a evitar contacto o exposición directa de la población y prevenir afectaciones al entorno.

En consecuencia, la preocupación por la salud fue considerada mediante la identificación de fuentes de emisión, receptores, modelaciones, diseño sanitario y sistemas de manejo y seguimiento del proyecto. La SEREMI de Salud de la Región del Maule, mediante Ordinario N° 879, de 16 de octubre de 2026, se pronunció conforme sobre la Adenda Excepcional. Los antecedentes y controles descritos constituyen el fundamento de la respuesta, en los términos del artículo 5 del Reglamento del SEIA.

Prevención y control de vectores

En el proyecto considera el control de vectores en las fases de operación y cierre del proyecto. Al respecto, cabe señalar que el Proyecto contempla un sistema integrado de prevención, control, monitoreo y respuesta ante contingencias, desarrollado específicamente para minimizar la presencia de moscas, roedores y aves asociadas a la operación del Área de Disposición Final (ADF), conforme a lo establecido en el D.S. N°189/2005 y en Anexo 1-O de la Adenda Complementaria.

En primer término, es importante indicar que la principal medida de control de vectores corresponde al adecuado manejo operacional del relleno sanitario. En este sentido, el proyecto considera la cobertura diaria de residuos con una capa de al menos 15 cm de material de cobertura, la compactación permanente de las celdas, el manejo controlado de lixiviados, la limpieza diaria del frente de trabajo y de las áreas operacionales, así como la mantención periódica de los caminos interiores. Estas medidas tienen por finalidad reducir la disponibilidad de alimento, refugio y condiciones favorables para la reproducción de vectores sanitarios, así como minimizar la generación de olores potencialmente atractivos para éstos.

Respecto del control de moscas, el Plan contempla medidas pasivas y activas. Entre las medidas pasivas se incluyen la cobertura diaria e intermedia de residuos, la compactación adecuada de las celdas, el manejo de lixiviados mediante sistemas cerrados, la limpieza permanente de las instalaciones y para las instalaciones y protección de los trabajadores el uso de barreras físicas tales como mallas mosquiteras, ventiladores y sistemas de cierre automático de puertas en las edificaciones del proyecto.

Complementariamente, se implementará un programa permanente de control químico ejecutado por una empresa autorizada por la Autoridad Sanitaria. Este programa considera la aplicación de insecticidas adulticidas y larvicidas mediante rotación de principios activos para evitar fenómenos de resistencia biológica. En los sectores de mayor criticidad, particularmente el frente de trabajo activo, la frecuencia de aplicación programada será cada 48 horas durante la temporada de mayor actividad de moscas (septiembre a abril), pudiendo incrementarse hasta una frecuencia diaria cuando las inspecciones sanitarias, condiciones climáticas u operacionales así lo requieran. En la Planta de Tratamiento de Lixiviados (PTL), piscinas de almacenamiento, báscula y lavado de ruedas se aplicarán controles semanales, mientras que en oficinas, planta de valorización y otros sectores la frecuencia será semanal o quincenal según los resultados del monitoreo.

Adicionalmente, se implementará un sistema de monitoreo mediante trampas para moscas tanto al interior como al exterior del proyecto. Al interior del recinto se instalarán puntos de monitoreo en sectores críticos, incluyendo el frente de trabajo, PTL, báscula y oficinas administrativas. Asimismo, se contempla una red de monitoreo en viviendas cercanas al proyecto, permitiendo detectar oportunamente cualquier incremento de poblaciones de moscas y adoptar medidas correctivas inmediatas.

Respecto del control de roedores, el proyecto contempla un sistema de manejo integrado basado prioritariamente en medidas preventivas y ecológicas. Entre ellas se consideran la cobertura diaria de residuos, control de malezas, eliminación de refugios, hermeticidad de instalaciones, uso de trampas mecánicas y electrónicas, monitoreo periódico de actividad, registro de madrigueras y capturas, además del fomento al control biológico mediante la instalación de perchas y cajas nido para aves rapaces presentes en el área, tales como lechuzas, chunchos y jotes. Estas medidas serán complementadas con evaluaciones periódicas que permitan ajustar las estrategias de control según los resultados obtenidos.

En relación con las aves, se contempla un sistema de prevención basado en la reducción de fuentes de atracción mediante la cobertura de residuos, limpieza diaria de sectores operacionales y control de derrames. Adicionalmente, en caso de ser necesario, se implementarán medidas disuasivas no letales, tales como cañones sonoros automáticos y dispositivos visuales tipo halcón, orientadas exclusivamente a evitar la concentración de aves en el frente de trabajo activo.

Asimismo, de manera complementaria al control de moscas, roedores y aves, el Proyecto contempla medidas específicas para prevenir el ingreso y permanencia de perros vagos y/o perros asilvestrados en las instalaciones, considerando que éstos pueden constituir un factor adicional de riesgo sanitario, operacional y ambiental. Para ello, el Proyecto contará con un cierre perimetral continuo de 1,8 metros de altura alrededor de todo el recinto, conforme a lo establecido en el artículo 14 del D.S. N°189/2005, además de sistemas de control de acceso y vigilancia permanente que restringirán el ingreso de personas y animales no autorizados.

Adicionalmente, el Plan de Prevención de Contingencias y el Plan de Emergencias incorporan específicamente el escenario denominado “Inclusión de perros vagos y asilvestrados al recinto”, estableciendo procedimientos de detección temprana, control y respuesta ante la presencia de estos animales. En caso de detectarse el ingreso de perros al área operacional, se activarán medidas destinadas a evitar su permanencia en sectores de disposición de residuos, minimizar la disponibilidad de fuentes de alimento mediante la cobertura diaria de residuos y mantener el resguardo sanitario y operacional de las instalaciones. Estas acciones serán complementadas con inspecciones periódicas del cierre perimetral, verificación de su integridad y registro de eventuales incidencias detectadas durante las fases de construcción, operación y cierre.

En cuanto a los medios de verificación y registros solicitados por la autoridad, el proyecto mantendrá un sistema documentado de seguimiento que incluirá registros diarios de cobertura y compactación, bitácoras de inspección sanitaria, registros de monitoreo de trampas, planillas de aplicación de insecticidas, certificados emitidos por la empresa especializada encargada del control de plagas, registros de capturas, reportes de medidas correctivas implementadas y respaldos digitales y físicos de todas las actividades ejecutadas. Dichos registros estarán disponibles para inspección por parte de la autoridad competente.

Finalmente, se informa que el Plan de Prevención de Contingencias y el Plan de Emergencias han sido actualizados para incorporar específicamente el escenario de proliferación de vectores (Capítulo 5 de la Adenda Excepcional). Ante un aumento significativo de moscas, roedores o aves, se activarán medidas de respuesta inmediata consistentes en el reforzamiento de coberturas, incremento de frecuencias de inspección, intensificación de aplicaciones de control sanitario, ampliación de puntos de monitoreo y

ejecución de medidas correctivas focalizadas, manteniendo seguimiento permanente hasta recuperar las condiciones normales de operación. Estas acciones serán aplicables tanto durante la fase de operación como durante la fase de cierre del proyecto.

En consecuencia, considerando las características del diseño sanitario del relleno, las medidas operacionales permanentes, el programa específico de control de moscas, roedores y aves, el monitoreo dentro y fuera del área del proyecto, los mecanismos de verificación y los procedimientos de contingencia comprometidos, se concluye que el proyecto dispone de herramientas suficientes para prevenir, controlar y corregir oportunamente eventuales incrementos de vectores, descartándose la generación de impactos significativos sobre la salud de las personas o la calidad de vida de las comunidades del área de influencia.

1462. Observante: Hada Morales Zagal

Observación:

No queremos el basural tan serca de la comunidad se sabe que se contaminan las napas subterráneas tan importante para nuestro

Evaluación técnica de la observación:

La Dirección Regional del Maule del Servicio de Evaluación Ambiental considera pertinente la observación, en tanto aborda materias ambientales evaluadas durante el procedimiento. A continuación, se entrega la consideración correspondiente

Evaluación de riesgos para la salud de la población

Respecto de la salud de las personas, se indica que en relación al artículo 5° del Reglamento del SEIA, sobre si el proyecto genera o presenta riesgos para la salud de las personas, el proponente incorporó en la Evaluación del Proyecto la identificación, estimación, modelación y evaluación de las emisiones atmosféricas, gases, olores, ruido, residuos sólidos y residuos líquidos generados durante las fases de construcción, operación y cierre, considerando los receptores humanos presentes en el área de influencia, las condiciones de exposición potencial y las medidas de prevención, manejo, control operacional y contingencia comprometidas en el expediente ambiental.

Respecto de emisiones atmosféricas, el Proyecto evaluó material particulado respirable MP10 y MP2,5, así como gases asociados a combustión y operación de maquinaria, equipos y transporte, incluyendo NOx, SO2 y CO. La evaluación consideró las fuentes emisoras asociadas a movimiento de tierras, excavaciones, nivelación, compactación, circulación de vehículos, operación de maquinaria y tránsito por caminos internos y externos. Los resultados fueron analizados mediante modelación atmosférica y evaluación por receptor, considerando condiciones meteorológicas locales y receptores humanos cercanos. A partir de dichos antecedentes, se fundamentó en el estudio de especialidad, que no se identifican condiciones de exposición capaces de generar efectos adversos significativos sobre la salud de las personas.

El proyecto contempla aplicación de supresores de polvo en caminos internos, control de velocidad, mantención de vehículos y maquinaria y lavado de ruedas. El Anexo 1-H de la Adenda Excepcional precisa que se eliminó el uso de RIL tratado para humectación de caminos; su reutilización interna corresponde al lavado de ruedas.

En relación con olores, el Proyecto identificó las fuentes odorantes asociadas a la operación propia del relleno sanitario y desarrolló modelaciones de dispersión odorante, considerando escenarios representativos de funcionamiento, delimitación de isocurvas y receptores humanos presentes en el área de influencia. La evaluación consideró la descarga de residuos, operación del frente activo, manejo de residuos y generación de biogás, junto con medidas de control operacional, tales como cobertura operacional, manejo controlado de residuos, control del frente activo, control de biogás y medidas de contingencia frente a eventos operacionales específicos. Conforme a los resultados obtenidos, no se prevé una exposición de magnitud, frecuencia o duración que configure efectos adversos significativos sobre la salud de las personas.

Respecto del ruido, el expediente incorpora una línea de base de 28 receptores, modelaciones de las fuentes del recinto en seis puntos y evaluación del tránsito exterior, junto con un estudio específico de cuatro receptores asociados a GHPPI. El capítulo 7 de la Adenda Excepcional reconoce el aumento de

niveles de ruido en construcción, operación y cierre y lo califica como poco significativo. Por ello, la consideración de esta materia se refiere a los escenarios y receptores efectivamente evaluados.

En cuanto a residuos sólidos y líquidos, el Proyecto contempla sistemas de manejo, segregación, almacenamiento temporal, conducción, tratamiento y disposición, según corresponda a las categorías evaluadas en el expediente ambiental. Respecto de residuos líquidos y lixiviados, el diseño considera impermeabilización basal, captación, conducción, almacenamiento, tratamiento, monitoreo, control operacional y contingencias destinadas a evitar contacto o exposición directa de la población y prevenir afectaciones al entorno.

En consecuencia, la preocupación por la salud fue considerada mediante la identificación de fuentes de emisión, receptores, modelaciones, diseño sanitario y sistemas de manejo y seguimiento del proyecto. La SEREMI de Salud de la Región del Maule, mediante Ordinario N° 879, de 16 de octubre de 2026, se pronunció conforme sobre la Adenda Excepcional. Los antecedentes y controles descritos constituyen el fundamento de la respuesta, en los términos del artículo 5 del Reglamento del SEIA.

Calidad de aguas subterráneas

Respecto de la calidad de aguas subterráneas, el proponente presentó durante el proceso de evaluación antecedentes técnicos que respaldan que se han considerado las medidas necesarias para evitar la afectación de la calidad de las aguas subterráneas.

El ADF se emplaza en una unidad volcánica de baja permeabilidad del cerro Quilipín; las captaciones cercanas se vinculan a la unidad acuífera Putagán Norte. El Anexo 3-U de la Adenda Excepcional evalúa la posible circulación por el macizo fracturado e incorpora escenarios accidentales de infiltración.

Asimismo, los suelos predominantes corresponden a materiales arcillosos de baja permeabilidad, lo que reduce significativamente el potencial de infiltración y percolación de contaminantes hacia el subsuelo.

El ADF contempla impermeabilización basal y de taludes y un sistema de captación y conducción de lixiviados hacia la PTL, según el diseño sanitario presentado para el relleno y el PAS 141 (Anexo 4-E de la Adenda Complementaria). Estos elementos se integran con el estudio hidrogeológico y el seguimiento del agua subterránea.

Presenta las formas de Manejo de lixiviados, sobre el recubrimiento basal se instalará un sistema de captación y conducción de lixiviados hacia una planta de tratamiento. Este sistema evita el escurrimiento libre de lixiviados sobre la superficie del relleno o los terrenos aledaños, descartándose la contaminación del suelo y de los cuerpos de agua cercanos.

Realiza una Evaluación hidrogeológica y análisis de las condiciones del área, el proyecto reconoce que el cerro Quilipín presenta procesos de meteorización y fracturamiento que podrían generar porosidad secundaria y favorecer localmente la circulación de aguas subterráneas. Considerando esta condición, el EIA incorporó una modelación hidrogeológica conservadora que representa el macizo rocoso como un medio fracturado.

El Anexo 3-U de la Adenda Excepcional analiza infiltración mediante HELP V4 y transporte mediante MODFLOW-NWT y MT3D-USGS, con un horizonte de 51 años que incluye operación, cierre y postcierre. Considera defectos y perforaciones en las capas de impermeabilización y utiliza compuestos nitrogenados y cloruros para representar el transporte bajo los escenarios evaluados.

Los compuestos nitrogenados modelados no alcanzan las diez captaciones identificadas. Para cloruros, representados como trazador conservativo, la pluma podría aproximarse al pozo N.° 3 al final del

horizonte de 51 años, con concentraciones modeladas de 0 a 5 mg/L. El estudio concluye un riesgo sanitario aceptable bajo las condiciones evaluadas.

Propone medidas de control y monitoreo, una vez iniciada la fase de operación, se realizará monitoreo de aguas subterráneas tanto en los pozos exigidos por el D.S. N°189/05 del MINSAL como en aquellos comprometidos por el proyecto.

Adicionalmente, como Compromiso Ambiental Voluntario, el titular implementará una red de monitoreo compuesta por 10 puntos de control, superando las exigencias mínimas de la normativa vigente. Los resultados obtenidos serán informados periódicamente a los sistemas de Agua Potable Rural (APR) de Putagán y Coironal.

En consecuencia, la preocupación por afectación de aguas subterráneas fue abordada mediante caracterización de captaciones, modelación de infiltración y transporte, impermeabilización, manejo de lixiviados y monitoreo. Estos antecedentes sustentan la conclusión del Anexo 3-U de la Adenda Excepcional sobre riesgo sanitario aceptable en las condiciones y horizonte evaluados y permiten responder respecto de las captaciones identificadas.

Acceso a bienes, equipamientos, servicios e infraestructura comunitaria

Respecto del descarte de efectos significativos sobre el artículo 7 literal c) del Medio Humano, la evaluación realizada concluyó que el proyecto no generará una alteración significativa en el acceso ni en la calidad de bienes, equipamientos, servicios o infraestructura utilizados por la población de las localidades de Putagán, Santa Marina, Gúmera, La Faja y sectores aledaños. El análisis consideró los desplazamientos cotidianos de la población y su acceso a servicios de salud, educación, abastecimiento, sistemas de Agua Potable Rural (APR), equipamientos comunitarios y actividades productivas.

De acuerdo con la Línea Base de Medio Humano, los habitantes del área de influencia utilizan principalmente la red vial rural existente para acceder a dichos servicios, identificándose como equipamientos relevantes la Escuela Manuel Salvador del Campo, los sistemas APR, infraestructura comunitaria, Bomberos, la estación ferroviaria y otros servicios básicos presentes en Putagán y su entorno.

En materia de movilidad, el proyecto utilizará las rutas existentes, principalmente la Ruta 5 Sur, la Ruta L-215 y la Ruta L-223, sin contemplar cierres de caminos, desvíos permanentes, relocalización de accesos ni intervenciones que restrinjan el uso habitual de bienes, servicios o equipamientos locales. Asimismo, el Estudio de Movilidad concluyó que los flujos vehiculares asociados a las etapas de construcción, operación y cierre no generarán obstrucciones, pérdida de conectividad local ni incrementos significativos en los tiempos de desplazamiento.

Respecto de los equipamientos sensibles, incluidos establecimientos educacionales y servicios comunitarios de Putagán, el proyecto no considera intervenciones físicas, restricciones de acceso ni modificaciones en su funcionamiento. No obstante, atendiendo la potencial percepción de riesgo asociada al tránsito de camiones, se contemplan medidas de seguridad vial tales como control de velocidad, definición de rutas de circulación, capacitación de conductores, prohibición de estacionamiento en lugares no habilitados y reforzamiento de señalización vial.

Adicionalmente, se implementarán medidas específicas en puntos críticos de la red vial, particularmente en las intersecciones de las rutas L-215 con L-223 y L-215 con L-217/L-225, destinadas a mejorar la seguridad y la convivencia entre el tránsito asociado al proyecto y los usuarios habituales del entorno rural.

Por otra parte, la evaluación no identificó deterioros significativos de la infraestructura vial secundaria que puedan afectar el acceso o la calidad de bienes y servicios. Como medida complementaria, el titular comprometió voluntariamente la pavimentación del tramo de la Ruta L-223 comprendido entre el acceso al proyecto y su conexión con la Ruta L-215, contribuyendo al mejoramiento de las condiciones de circulación del sector.

En consecuencia, la evaluación concluye que el proyecto mantendrá la conectividad territorial, el acceso a servicios básicos y el normal funcionamiento de los equipamientos comunitarios existentes, por lo que no configura una alteración significativa del acceso o la calidad de bienes, equipamientos, servicios o infraestructura ni, en consecuencia, una afectación significativa de los sistemas de vida y costumbres de los grupos humanos del área de influencia.

1463. Observante: Maritza Del Carmen Gonzalez Venegas

Observación:

A causa de este proyecto se podrán apreciar muchos riesgos para la salud de las personas, como también para su entorno

Evaluación técnica de la observación:

La Dirección Regional del Maule del Servicio de Evaluación Ambiental considera pertinente la observación, en tanto aborda materias ambientales evaluadas durante el procedimiento. A continuación, se entrega la consideración correspondiente

Evaluación de riesgos para la salud de la población

Respecto de la salud de las personas, se indica que en relación al artículo 5° del Reglamento del SEIA, sobre si el proyecto genera o presenta riesgos para la salud de las personas, el proponente incorporó en la Evaluación del Proyecto la identificación, estimación, modelación y evaluación de las emisiones atmosféricas, gases, olores, ruido, residuos sólidos y residuos líquidos generados durante las fases de construcción, operación y cierre, considerando los receptores humanos presentes en el área de influencia, las condiciones de exposición potencial y las medidas de prevención, manejo, control operacional y contingencia comprometidas en el expediente ambiental.

Respecto de emisiones atmosféricas, el Proyecto evaluó material particulado respirable MP10 y MP2,5, así como gases asociados a combustión y operación de maquinaria, equipos y transporte, incluyendo NOx, SO2 y CO. La evaluación consideró las fuentes emisoras asociadas a movimiento de tierras, excavaciones, nivelación, compactación, circulación de vehículos, operación de maquinaria y tránsito por caminos internos y externos. Los resultados fueron analizados mediante modelación atmosférica y evaluación por receptor, considerando condiciones meteorológicas locales y receptores humanos cercanos. A partir de dichos antecedentes, se fundamentó en el estudio de especialidad, que no se identifican condiciones de exposición capaces de generar efectos adversos significativos sobre la salud de las personas.

El proyecto contempla aplicación de supresores de polvo en caminos internos, control de velocidad, mantención de vehículos y maquinaria y lavado de ruedas. El Anexo 1-H de la Adenda Excepcional precisa que se eliminó el uso de RIL tratado para humectación de caminos; su reutilización interna corresponde al lavado de ruedas.

En relación con olores, el Proyecto identificó las fuentes odorantes asociadas a la operación propia del relleno sanitario y desarrolló modelaciones de dispersión odorante, considerando escenarios representativos de funcionamiento, delimitación de isocurvas y receptores humanos presentes en el área de influencia. La evaluación consideró la descarga de residuos, operación del frente activo, manejo de residuos y generación de biogás, junto con medidas de control operacional, tales como cobertura operacional, manejo controlado de residuos, control del frente activo, control de biogás y medidas de contingencia frente a eventos operacionales específicos. Conforme a los resultados obtenidos, no se prevé una exposición de magnitud, frecuencia o duración que configure efectos adversos significativos sobre la salud de las personas.

Respecto del ruido, el expediente incorpora una línea de base de 28 receptores, modelaciones de las fuentes del recinto en seis puntos y evaluación del tránsito exterior, junto con un estudio específico de cuatro receptores asociados a GHPPI. El capítulo 7 de la Adenda Excepcional reconoce el aumento de

niveles de ruido en construcción, operación y cierre y lo califica como poco significativo. Por ello, la consideración de esta materia se refiere a los escenarios y receptores efectivamente evaluados.

En cuanto a residuos sólidos y líquidos, el Proyecto contempla sistemas de manejo, segregación, almacenamiento temporal, conducción, tratamiento y disposición, según corresponda a las categorías evaluadas en el expediente ambiental. Respecto de residuos líquidos y lixiviados, el diseño considera impermeabilización basal, captación, conducción, almacenamiento, tratamiento, monitoreo, control operacional y contingencias destinadas a evitar contacto o exposición directa de la población y prevenir afectaciones al entorno.

En consecuencia, la preocupación por la salud fue considerada mediante la identificación de fuentes de emisión, receptores, modelaciones, diseño sanitario y sistemas de manejo y seguimiento del proyecto. La SEREMI de Salud de la Región del Maule, mediante Ordinario N° 879, de 16 de octubre de 2026, se pronunció conforme sobre la Adenda Excepcional. Los antecedentes y controles descritos constituyen el fundamento de la respuesta, en los términos del artículo 5 del Reglamento del SEIA.

1464. Observante: Silvia Ines Parra Inzulza

Observación:

Este proyecto significaría un gran riesgo tanto para la salud debido a que la comunidad se vera expuesta a enfermedades

Evaluación técnica de la observación:

La Dirección Regional del Maule del Servicio de Evaluación Ambiental considera pertinente la observación, en tanto aborda materias ambientales evaluadas durante el procedimiento. A continuación, se entrega la consideración correspondiente

Evaluación de riesgos para la salud de la población

Respecto de la salud de las personas, se indica que en relación al artículo 5° del Reglamento del SEIA, sobre si el proyecto genera o presenta riesgos para la salud de las personas, el proponente incorporó en la Evaluación del Proyecto la identificación, estimación, modelación y evaluación de las emisiones atmosféricas, gases, olores, ruido, residuos sólidos y residuos líquidos generados durante las fases de construcción, operación y cierre, considerando los receptores humanos presentes en el área de influencia, las condiciones de exposición potencial y las medidas de prevención, manejo, control operacional y contingencia comprometidas en el expediente ambiental.

Respecto de emisiones atmosféricas, el Proyecto evaluó material particulado respirable MP10 y MP2,5, así como gases asociados a combustión y operación de maquinaria, equipos y transporte, incluyendo NOx, SO2 y CO. La evaluación consideró las fuentes emisoras asociadas a movimiento de tierras, excavaciones, nivelación, compactación, circulación de vehículos, operación de maquinaria y tránsito por caminos internos y externos. Los resultados fueron analizados mediante modelación atmosférica y evaluación por receptor, considerando condiciones meteorológicas locales y receptores humanos cercanos. A partir de dichos antecedentes, se fundamentó en el estudio de especialidad, que no se identifican condiciones de exposición capaces de generar efectos adversos significativos sobre la salud de las personas.

El proyecto contempla aplicación de supresores de polvo en caminos internos, control de velocidad, mantención de vehículos y maquinaria y lavado de ruedas. El Anexo 1-H de la Adenda Excepcional precisa que se eliminó el uso de RIL tratado para humectación de caminos; su reutilización interna corresponde al lavado de ruedas.

En relación con olores, el Proyecto identificó las fuentes odorantes asociadas a la operación propia del relleno sanitario y desarrolló modelaciones de dispersión odorante, considerando escenarios representativos de funcionamiento, delimitación de isocurvas y receptores humanos presentes en el área de influencia. La evaluación consideró la descarga de residuos, operación del frente activo, manejo de residuos y generación de biogás, junto con medidas de control operacional, tales como cobertura operacional, manejo controlado de residuos, control del frente activo, control de biogás y medidas de contingencia frente a eventos operacionales específicos. Conforme a los resultados obtenidos, no se prevé una exposición de magnitud, frecuencia o duración que configure efectos adversos significativos sobre la salud de las personas.

Respecto del ruido, el expediente incorpora una línea de base de 28 receptores, modelaciones de las fuentes del recinto en seis puntos y evaluación del tránsito exterior, junto con un estudio específico de cuatro receptores asociados a GHPPI. El capítulo 7 de la Adenda Excepcional reconoce el aumento de

niveles de ruido en construcción, operación y cierre y lo califica como poco significativo. Por ello, la consideración de esta materia se refiere a los escenarios y receptores efectivamente evaluados.

En cuanto a residuos sólidos y líquidos, el Proyecto contempla sistemas de manejo, segregación, almacenamiento temporal, conducción, tratamiento y disposición, según corresponda a las categorías evaluadas en el expediente ambiental. Respecto de residuos líquidos y lixiviados, el diseño considera impermeabilización basal, captación, conducción, almacenamiento, tratamiento, monitoreo, control operacional y contingencias destinadas a evitar contacto o exposición directa de la población y prevenir afectaciones al entorno.

En consecuencia, la preocupación por la salud fue considerada mediante la identificación de fuentes de emisión, receptores, modelaciones, diseño sanitario y sistemas de manejo y seguimiento del proyecto. La SEREMI de Salud de la Región del Maule, mediante Ordinario N° 879, de 16 de octubre de 2026, se pronunció conforme sobre la Adenda Excepcional. Los antecedentes y controles descritos constituyen el fundamento de la respuesta, en los términos del artículo 5 del Reglamento del SEIA.

1465. Observante: Valentina Antonia Parra Inzulza

Observación:

La realización de este proyecto vulnera la salubridad de la población e incluso se arriesga la salud psicológica de las personas

Evaluación técnica de la observación:

La Dirección Regional del Maule del Servicio de Evaluación Ambiental considera pertinente la observación, en tanto aborda materias ambientales evaluadas durante el procedimiento. A continuación, se entrega la consideración correspondiente

Evaluación de riesgos para la salud de la población

Respecto de la salud de las personas, se indica que en relación al artículo 5° del Reglamento del SEIA, sobre si el proyecto genera o presenta riesgos para la salud de las personas, el proponente incorporó en la Evaluación del Proyecto la identificación, estimación, modelación y evaluación de las emisiones atmosféricas, gases, olores, ruido, residuos sólidos y residuos líquidos generados durante las fases de construcción, operación y cierre, considerando los receptores humanos presentes en el área de influencia, las condiciones de exposición potencial y las medidas de prevención, manejo, control operacional y contingencia comprometidas en el expediente ambiental.

Respecto de emisiones atmosféricas, el Proyecto evaluó material particulado respirable MP10 y MP2,5, así como gases asociados a combustión y operación de maquinaria, equipos y transporte, incluyendo NOx, SO2 y CO. La evaluación consideró las fuentes emisoras asociadas a movimiento de tierras, excavaciones, nivelación, compactación, circulación de vehículos, operación de maquinaria y tránsito por caminos internos y externos. Los resultados fueron analizados mediante modelación atmosférica y evaluación por receptor, considerando condiciones meteorológicas locales y receptores humanos cercanos. A partir de dichos antecedentes, se fundamentó en el estudio de especialidad, que no se identifican condiciones de exposición capaces de generar efectos adversos significativos sobre la salud de las personas.

El proyecto contempla aplicación de supresores de polvo en caminos internos, control de velocidad, mantención de vehículos y maquinaria y lavado de ruedas. El Anexo 1-H de la Adenda Excepcional precisa que se eliminó el uso de RIL tratado para humectación de caminos; su reutilización interna corresponde al lavado de ruedas.

En relación con olores, el Proyecto identificó las fuentes odorantes asociadas a la operación propia del relleno sanitario y desarrolló modelaciones de dispersión odorante, considerando escenarios representativos de funcionamiento, delimitación de isocurvas y receptores humanos presentes en el área de influencia. La evaluación consideró la descarga de residuos, operación del frente activo, manejo de residuos y generación de biogás, junto con medidas de control operacional, tales como cobertura operacional, manejo controlado de residuos, control del frente activo, control de biogás y medidas de contingencia frente a eventos operacionales específicos. Conforme a los resultados obtenidos, no se prevé una exposición de magnitud, frecuencia o duración que configure efectos adversos significativos sobre la salud de las personas.

Respecto del ruido, el expediente incorpora una línea de base de 28 receptores, modelaciones de las fuentes del recinto en seis puntos y evaluación del tránsito exterior, junto con un estudio específico de cuatro receptores asociados a GHPPI. El capítulo 7 de la Adenda Excepcional reconoce el aumento de

niveles de ruido en construcción, operación y cierre y lo califica como poco significativo. Por ello, la consideración de esta materia se refiere a los escenarios y receptores efectivamente evaluados.

En cuanto a residuos sólidos y líquidos, el Proyecto contempla sistemas de manejo, segregación, almacenamiento temporal, conducción, tratamiento y disposición, según corresponda a las categorías evaluadas en el expediente ambiental. Respecto de residuos líquidos y lixiviados, el diseño considera impermeabilización basal, captación, conducción, almacenamiento, tratamiento, monitoreo, control operacional y contingencias destinadas a evitar contacto o exposición directa de la población y prevenir afectaciones al entorno.

En consecuencia, la preocupación por la salud fue considerada mediante la identificación de fuentes de emisión, receptores, modelaciones, diseño sanitario y sistemas de manejo y seguimiento del proyecto. La SEREMI de Salud de la Región del Maule, mediante Ordinario N° 879, de 16 de octubre de 2026, se pronunció conforme sobre la Adenda Excepcional. Los antecedentes y controles descritos constituyen el fundamento de la respuesta, en los términos del artículo 5 del Reglamento del SEIA.

Salud mental

Respecto a la afectación sobre la salud mental, se indica que el proyecto puede generar preocupaciones, incertidumbre y percepciones de riesgo en parte de la comunidad, especialmente respecto de posibles efectos sobre la salud, la calidad de vida, el entorno rural y las actividades tradicionalmente desarrolladas en el territorio.

En el marco de la evaluación ambiental, estas materias fueron abordadas mediante el estudio del componente Medio Humano, que incluyó campañas de terreno, entrevistas e interacciones con actores locales. Como resultado de dicho análisis, se identificó que las principales inquietudes manifestadas por habitantes del sector se relacionan con la percepción de contaminación, presencia de vectores, generación de olores, alteración del entorno rural y eventuales efectos sobre la calidad de vida percibida.

La evaluación realizada concluyó que el Proyecto no genera alteraciones significativas sobre la accesibilidad, conectividad, desarrollo de actividades productivas tradicionales ni permanencia territorial de la población, manteniéndose las dinámicas funcionales actualmente existentes en las localidades del área de influencia, e incluye evaluación de estresantes como son ruido y olores, y molestias generadas por vectores como moscas.

Adicionalmente, con el objetivo de prevenir o minimizar aquellas condiciones que pudieran incidir en la percepción de bienestar de la comunidad, el Proyecto incorpora diversas medidas operacionales y de seguimiento ambiental, entre las que destacan:

- Implementación de un Plan de Gestión Odorante, orientado a prevenir, mitigar y controlar emisiones de olor durante la operación del proyecto.
- Monitoreo de olor en aire ambiente, seguimiento de quejas y canal formal de reclamos para la comunidad.
- Evaluación periódica de la eficiencia de los sistemas de tratamiento y reducción de olores.
- Aplicación de un Programa de Control de Vectores, que contempla inspecciones sanitarias periódicas, monitoreo y acciones de control en caso de detectarse condiciones favorables para su proliferación.
- Manejo operacional de residuos mediante cobertura diaria, control del frente activo, manejo de lixiviados y limpieza permanente de áreas operacionales.

- Implementación de los Compromisos Ambientales Voluntarios establecidos en el expediente ambiental, incluyendo acciones de relacionamiento y educación ambiental con la comunidad.

En consecuencia, la observación fue considerada en el análisis de percepción del entorno, calidad de vida y sistemas de vida y costumbres. El capítulo 7 de la Adenda Excepcional reconoce el impacto OMH-3, alteración del sentimiento de arraigo, calificado como poco significativo, y el expediente contempla gestión de olores, vectores y comunicación comunitaria. Este análisis responde a los factores ambientales planteados por la comunidad.

1466. Observante: Maria Ceesilia Gonzalez Rebolledo

Observación:

Un vertedero de basura cerca es perjudicial por varias razones que afecta en salus emite olores desagradable liberan

Evaluación técnica de la observación:

La Dirección Regional del Maule del Servicio de Evaluación Ambiental considera pertinente la observación, en tanto aborda materias ambientales evaluadas durante el procedimiento. A continuación, se entrega la consideración correspondiente

Evaluación de riesgos para la salud de la población

Respecto de la salud de las personas, se indica que en relación al artículo 5° del Reglamento del SEIA, sobre si el proyecto genera o presenta riesgos para la salud de las personas, el proponente incorporó en la Evaluación del Proyecto la identificación, estimación, modelación y evaluación de las emisiones atmosféricas, gases, olores, ruido, residuos sólidos y residuos líquidos generados durante las fases de construcción, operación y cierre, considerando los receptores humanos presentes en el área de influencia, las condiciones de exposición potencial y las medidas de prevención, manejo, control operacional y contingencia comprometidas en el expediente ambiental.

Respecto de emisiones atmosféricas, el Proyecto evaluó material particulado respirable MP10 y MP2,5, así como gases asociados a combustión y operación de maquinaria, equipos y transporte, incluyendo NOx, SO2 y CO. La evaluación consideró las fuentes emisoras asociadas a movimiento de tierras, excavaciones, nivelación, compactación, circulación de vehículos, operación de maquinaria y tránsito por caminos internos y externos. Los resultados fueron analizados mediante modelación atmosférica y evaluación por receptor, considerando condiciones meteorológicas locales y receptores humanos cercanos. A partir de dichos antecedentes, se fundamentó en el estudio de especialidad, que no se identifican condiciones de exposición capaces de generar efectos adversos significativos sobre la salud de las personas.

El proyecto contempla aplicación de supresores de polvo en caminos internos, control de velocidad, mantención de vehículos y maquinaria y lavado de ruedas. El Anexo 1-H de la Adenda Excepcional precisa que se eliminó el uso de RIL tratado para humectación de caminos; su reutilización interna corresponde al lavado de ruedas.

En relación con olores, el Proyecto identificó las fuentes odorantes asociadas a la operación propia del relleno sanitario y desarrolló modelaciones de dispersión odorante, considerando escenarios representativos de funcionamiento, delimitación de isocurvas y receptores humanos presentes en el área de influencia. La evaluación consideró la descarga de residuos, operación del frente activo, manejo de residuos y generación de biogás, junto con medidas de control operacional, tales como cobertura operacional, manejo controlado de residuos, control del frente activo, control de biogás y medidas de contingencia frente a eventos operacionales específicos. Conforme a los resultados obtenidos, no se prevé una exposición de magnitud, frecuencia o duración que configure efectos adversos significativos sobre la salud de las personas.

Respecto del ruido, el expediente incorpora una línea de base de 28 receptores, modelaciones de las fuentes del recinto en seis puntos y evaluación del tránsito exterior, junto con un estudio específico de cuatro receptores asociados a GHPPI. El capítulo 7 de la Adenda Excepcional reconoce el aumento de

niveles de ruido en construcción, operación y cierre y lo califica como poco significativo. Por ello, la consideración de esta materia se refiere a los escenarios y receptores efectivamente evaluados.

En cuanto a residuos sólidos y líquidos, el Proyecto contempla sistemas de manejo, segregación, almacenamiento temporal, conducción, tratamiento y disposición, según corresponda a las categorías evaluadas en el expediente ambiental. Respecto de residuos líquidos y lixiviados, el diseño considera impermeabilización basal, captación, conducción, almacenamiento, tratamiento, monitoreo, control operacional y contingencias destinadas a evitar contacto o exposición directa de la población y prevenir afectaciones al entorno.

En consecuencia, la preocupación por la salud fue considerada mediante la identificación de fuentes de emisión, receptores, modelaciones, diseño sanitario y sistemas de manejo y seguimiento del proyecto. La SEREMI de Salud de la Región del Maule, mediante Ordinario N° 879, de 16 de octubre de 2026, se pronunció conforme sobre la Adenda Excepcional. Los antecedentes y controles descritos constituyen el fundamento de la respuesta, en los términos del artículo 5 del Reglamento del SEIA.

Emisiones atmosféricas y calidad del aire

Respecto de la Calidad del aire en el área del proyecto, actualmente las concentraciones de MP2,5 superan la norma en todos los períodos analizados, siendo el período 2017-2019 el de mayor concentración (29,0 $\mu g/m^3$). Las comunas de Villa Alegre y Yerbas Buenas se encuentran declaradas zonas saturadas por MP2,5 (promedio anual y 24 horas), condición bajo la cual se desarrollará el proyecto. Asimismo, la estación de monitoreo de Linares registra superación de la norma para MP2,5, aunque no dispone de datos para MP10 ni para gases (NO_2, SO_2 y CO).

Para evaluar las emisiones del proyecto, se utilizó el modelo de dispersión atmosférica WRF/CALPUFF, considerando receptores de área y puntos habitados cercanos. Se modelaron emisiones de MP10, MP2,5 y gases, concluyéndose que las concentraciones proyectadas son muy bajas, se concentran principalmente dentro del área del proyecto y no generan aportes significativos en las zonas pobladas cercanas.

Los resultados muestran que el proyecto no altera de manera relevante la calidad del aire existente, estimándose incluso un aumento de 0,00% en la concentración promedio de 24 horas de MP2,5 en la estación Linares. Conforme a los criterios vigentes del SEIA para zonas saturadas, se descarta que las emisiones del proyecto generen riesgos significativos para la salud de la población o efectos adversos por exposición a MP2,5.

Si bien el proyecto se emplaza en una zona declarada saturada por MP2,5 mediante el D.S. N° 7/2021 del MMA, actualmente no existe un Plan de Descontaminación Atmosférica (PDA) vigente que exija compensación de emisiones. No obstante, se implementarán medidas de control como:

- Mantención periódica de vehículos y maquinaria.
- Revisión técnica vigente de todos los equipos.
- Aplicación de supresores de polvo en caminos interiores.
- Limitación de velocidad a 30 km/h.
- Uso de vehículos y maquinaria con estándar EURO V.

Las emisiones asociadas a las fases de construcción, operación y cierre son de magnitud reducida y no constituyen un aumento significativo respecto de las concentraciones actuales, por lo que el proyecto no generaría impactos relevantes sobre la calidad del aire ni sobre la salud y calidad de vida de la población.

Emisiones de olores y medidas de control

Para evaluar el impacto de los olores en el área del proyecto el titular inicialmente levantó una línea de base, es decir realizó mediciones en terreno para evaluar la presencia de posibles fuentes de olores que pudiesen haber existido antes de la instalación del relleno sanitario.

Para establecer la línea de base odorante del área del proyecto Centro de Manejo de Residuos Piedra Larga, se realizaron mediciones en 12 puntos alrededor del predio, sin detectarse focos ni percepciones de olor durante las campañas efectuadas.

Posteriormente se realizaron modelaciones, en las que se simuló la existencia del relleno sanitario y su operación. La evaluación de impactos odorantes se realizó mediante modelación, utilizando factores de emisión de referencia provenientes de instalaciones similares. Se identificaron y modelaron las principales fuentes potenciales de olor asociadas a la operación del proyecto, estimándose una Tasa de Emisión de Olor (TEO) total de 65.176,62 ouE/s bajo el escenario operacional más desfavorable.

El Anexo 3-C-1 de la Adenda Excepcional, informa un área de influencia odorante de aproximadamente 252 ha para CP98-1h = 1 ouE/m³, sin alcanzar ninguno de los 57 receptores evaluados. Para el criterio de evaluación de referencia CP98-1h = 3 ouE/m³, la isocurva abarca aproximadamente 60 ha. El primer valor delimita el área de influencia modelada y el segundo corresponde al criterio de evaluación adoptado.

La tabla 23 del estudio actualizado informa concentraciones inferiores a 1 ouE/m³ en percentil 98 en los 57 receptores. En percentil 99,5 algunos puntos alcanzan valores de hasta 2 ouE/m³. En los términos y escenarios del estudio, los receptores no superan el criterio de referencia de 3 ouE/m³.

Adicionalmente, el proyecto contempla un Plan de Gestión Odorante (PGO) que incluye diagnóstico de fuentes, implementación de buenas prácticas operacionales y mejores técnicas disponibles, seguimiento y control permanente, y un plan de contingencias para eventuales episodios de olor.

En consecuencia, la preocupación por olores fue abordada mediante la modelación actualizada de fuentes y receptores y el Plan de Gestión Odorante. Este último contempla seguimiento, contingencias y un procedimiento de reclamos con respuesta formal en un máximo de siete días hábiles desde su recepción. Los resultados sustentan la conclusión del estudio sobre ausencia de efectos significativos por olor en los receptores evaluados, bajo las condiciones operacionales modeladas.

1467. Observante: Mercedes Jacqueline Beltran Marquez

Observación:

Este proyecto puede provocar contaminación y malos olores en un radio amplio, lo que podría llevar también

Evaluación técnica de la observación:

La Dirección Regional del Maule del Servicio de Evaluación Ambiental considera pertinente la observación, en tanto aborda materias ambientales evaluadas durante el procedimiento. A continuación, se entrega la consideración correspondiente

Evaluación de riesgos para la salud de la población

Respecto de la salud de las personas, se indica que en relación al artículo 5° del Reglamento del SEIA, sobre si el proyecto genera o presenta riesgos para la salud de las personas, el proponente incorporó en la Evaluación del Proyecto la identificación, estimación, modelación y evaluación de las emisiones atmosféricas, gases, olores, ruido, residuos sólidos y residuos líquidos generados durante las fases de construcción, operación y cierre, considerando los receptores humanos presentes en el área de influencia, las condiciones de exposición potencial y las medidas de prevención, manejo, control operacional y contingencia comprometidas en el expediente ambiental.

Respecto de emisiones atmosféricas, el Proyecto evaluó material particulado respirable MP10 y MP2,5, así como gases asociados a combustión y operación de maquinaria, equipos y transporte, incluyendo NOx, SO2 y CO. La evaluación consideró las fuentes emisoras asociadas a movimiento de tierras, excavaciones, nivelación, compactación, circulación de vehículos, operación de maquinaria y tránsito por caminos internos y externos. Los resultados fueron analizados mediante modelación atmosférica y evaluación por receptor, considerando condiciones meteorológicas locales y receptores humanos cercanos. A partir de dichos antecedentes, se fundamentó en el estudio de especialidad, que no se identifican condiciones de exposición capaces de generar efectos adversos significativos sobre la salud de las personas.

El proyecto contempla aplicación de supresores de polvo en caminos internos, control de velocidad, mantención de vehículos y maquinaria y lavado de ruedas. El Anexo 1-H de la Adenda Excepcional precisa que se eliminó el uso de RIL tratado para humectación de caminos; su reutilización interna corresponde al lavado de ruedas.

En relación con olores, el Proyecto identificó las fuentes odorantes asociadas a la operación propia del relleno sanitario y desarrolló modelaciones de dispersión odorante, considerando escenarios representativos de funcionamiento, delimitación de isocurvas y receptores humanos presentes en el área de influencia. La evaluación consideró la descarga de residuos, operación del frente activo, manejo de residuos y generación de biogás, junto con medidas de control operacional, tales como cobertura operacional, manejo controlado de residuos, control del frente activo, control de biogás y medidas de contingencia frente a eventos operacionales específicos. Conforme a los resultados obtenidos, no se prevé una exposición de magnitud, frecuencia o duración que configure efectos adversos significativos sobre la salud de las personas.

Respecto del ruido, el expediente incorpora una línea de base de 28 receptores, modelaciones de las fuentes del recinto en seis puntos y evaluación del tránsito exterior, junto con un estudio específico de cuatro receptores asociados a GHPPI. El capítulo 7 de la Adenda Excepcional reconoce el aumento de

niveles de ruido en construcción, operación y cierre y lo califica como poco significativo. Por ello, la consideración de esta materia se refiere a los escenarios y receptores efectivamente evaluados.

En cuanto a residuos sólidos y líquidos, el Proyecto contempla sistemas de manejo, segregación, almacenamiento temporal, conducción, tratamiento y disposición, según corresponda a las categorías evaluadas en el expediente ambiental. Respecto de residuos líquidos y lixiviados, el diseño considera impermeabilización basal, captación, conducción, almacenamiento, tratamiento, monitoreo, control operacional y contingencias destinadas a evitar contacto o exposición directa de la población y prevenir afectaciones al entorno.

En consecuencia, la preocupación por la salud fue considerada mediante la identificación de fuentes de emisión, receptores, modelaciones, diseño sanitario y sistemas de manejo y seguimiento del proyecto. La SEREMI de Salud de la Región del Maule, mediante Ordinario N° 879, de 16 de octubre de 2026, se pronunció conforme sobre la Adenda Excepcional. Los antecedentes y controles descritos constituyen el fundamento de la respuesta, en los términos del artículo 5 del Reglamento del SEIA.

Emisiones atmosféricas y calidad del aire

Respecto de la Calidad del aire en el área del proyecto, actualmente las concentraciones de MP2,5 superan la norma en todos los períodos analizados, siendo el período 2017-2019 el de mayor concentración (29,0 $\mu g/m^3$). Las comunas de Villa Alegre y Yerbas Buenas se encuentran declaradas zonas saturadas por MP2,5 (promedio anual y 24 horas), condición bajo la cual se desarrollará el proyecto. Asimismo, la estación de monitoreo de Linares registra superación de la norma para MP2,5, aunque no dispone de datos para MP10 ni para gases (NO_2, SO_2 y CO).

Para evaluar las emisiones del proyecto, se utilizó el modelo de dispersión atmosférica WRF/CALPUFF, considerando receptores de área y puntos habitados cercanos. Se modelaron emisiones de MP10, MP2,5 y gases, concluyéndose que las concentraciones proyectadas son muy bajas, se concentran principalmente dentro del área del proyecto y no generan aportes significativos en las zonas pobladas cercanas.

Los resultados muestran que el proyecto no altera de manera relevante la calidad del aire existente, estimándose incluso un aumento de 0,00% en la concentración promedio de 24 horas de MP2,5 en la estación Linares. Conforme a los criterios vigentes del SEIA para zonas saturadas, se descarta que las emisiones del proyecto generen riesgos significativos para la salud de la población o efectos adversos por exposición a MP2,5.

Si bien el proyecto se emplaza en una zona declarada saturada por MP2,5 mediante el D.S. N° 7/2021 del MMA, actualmente no existe un Plan de Descontaminación Atmosférica (PDA) vigente que exija compensación de emisiones. No obstante, se implementarán medidas de control como:

- Mantención periódica de vehículos y maquinaria.
- Revisión técnica vigente de todos los equipos.
- Aplicación de supresores de polvo en caminos interiores.
- Limitación de velocidad a 30 km/h.
- Uso de vehículos y maquinaria con estándar EURO V.

Las emisiones asociadas a las fases de construcción, operación y cierre son de magnitud reducida y no constituyen un aumento significativo respecto de las concentraciones actuales, por lo que el proyecto no generaría impactos relevantes sobre la calidad del aire ni sobre la salud y calidad de vida de la población.

Emisiones de olores y medidas de control

Para evaluar el impacto de los olores en el área del proyecto el titular inicialmente levantó una línea de base, es decir realizó mediciones en terreno para evaluar la presencia de posibles fuentes de olores que pudiesen haber existido antes de la instalación del relleno sanitario.

Para establecer la línea de base odorante del área del proyecto Centro de Manejo de Residuos Piedra Larga, se realizaron mediciones en 12 puntos alrededor del predio, sin detectarse focos ni percepciones de olor durante las campañas efectuadas.

Posteriormente se realizaron modelaciones, en las que se simuló la existencia del relleno sanitario y su operación. La evaluación de impactos odorantes se realizó mediante modelación, utilizando factores de emisión de referencia provenientes de instalaciones similares. Se identificaron y modelaron las principales fuentes potenciales de olor asociadas a la operación del proyecto, estimándose una Tasa de Emisión de Olor (TEO) total de 65.176,62 ouE/s bajo el escenario operacional más desfavorable.

El Anexo 3-C-1 de la Adenda Excepcional, informa un área de influencia odorante de aproximadamente 252 ha para CP98-1h = 1 ouE/m³, sin alcanzar ninguno de los 57 receptores evaluados. Para el criterio de evaluación de referencia CP98-1h = 3 ouE/m³, la isocurva abarca aproximadamente 60 ha. El primer valor delimita el área de influencia modelada y el segundo corresponde al criterio de evaluación adoptado.

La tabla 23 del estudio actualizado informa concentraciones inferiores a 1 ouE/m³ en percentil 98 en los 57 receptores. En percentil 99,5 algunos puntos alcanzan valores de hasta 2 ouE/m³. En los términos y escenarios del estudio, los receptores no superan el criterio de referencia de 3 ouE/m³.

Adicionalmente, el proyecto contempla un Plan de Gestión Odorante (PGO) que incluye diagnóstico de fuentes, implementación de buenas prácticas operacionales y mejores técnicas disponibles, seguimiento y control permanente, y un plan de contingencias para eventuales episodios de olor.

En consecuencia, la preocupación por olores fue abordada mediante la modelación actualizada de fuentes y receptores y el Plan de Gestión Odorante. Este último contempla seguimiento, contingencias y un procedimiento de reclamos con respuesta formal en un máximo de siete días hábiles desde su recepción. Los resultados sustentan la conclusión del estudio sobre ausencia de efectos significativos por olor en los receptores evaluados, bajo las condiciones operacionales modeladas.

1468. Observante: Jeanete Cisternas Villalobos

Observación:

Por que afecta el medio ambiente, llegan contaminante al agua, suelo y a animales, y la contaminación trae

Evaluación técnica de la observación:

La Dirección Regional del Maule del Servicio de Evaluación Ambiental considera pertinente la observación, en tanto aborda materias ambientales evaluadas durante el procedimiento. A continuación, se entrega la consideración correspondiente

Evaluación de riesgos para la salud de la población

Respecto de la salud de las personas, se indica que en relación al artículo 5° del Reglamento del SEIA, sobre si el proyecto genera o presenta riesgos para la salud de las personas, el proponente incorporó en la Evaluación del Proyecto la identificación, estimación, modelación y evaluación de las emisiones atmosféricas, gases, olores, ruido, residuos sólidos y residuos líquidos generados durante las fases de construcción, operación y cierre, considerando los receptores humanos presentes en el área de influencia, las condiciones de exposición potencial y las medidas de prevención, manejo, control operacional y contingencia comprometidas en el expediente ambiental.

Respecto de emisiones atmosféricas, el Proyecto evaluó material particulado respirable MP10 y MP2,5, así como gases asociados a combustión y operación de maquinaria, equipos y transporte, incluyendo NOx, SO2 y CO. La evaluación consideró las fuentes emisoras asociadas a movimiento de tierras, excavaciones, nivelación, compactación, circulación de vehículos, operación de maquinaria y tránsito por caminos internos y externos. Los resultados fueron analizados mediante modelación atmosférica y evaluación por receptor, considerando condiciones meteorológicas locales y receptores humanos cercanos. A partir de dichos antecedentes, se fundamentó en el estudio de especialidad, que no se identifican condiciones de exposición capaces de generar efectos adversos significativos sobre la salud de las personas.

El proyecto contempla aplicación de supresores de polvo en caminos internos, control de velocidad, mantención de vehículos y maquinaria y lavado de ruedas. El Anexo 1-H de la Adenda Excepcional precisa que se eliminó el uso de RIL tratado para humectación de caminos; su reutilización interna corresponde al lavado de ruedas.

En relación con olores, el Proyecto identificó las fuentes odorantes asociadas a la operación propia del relleno sanitario y desarrolló modelaciones de dispersión odorante, considerando escenarios representativos de funcionamiento, delimitación de isocurvas y receptores humanos presentes en el área de influencia. La evaluación consideró la descarga de residuos, operación del frente activo, manejo de residuos y generación de biogás, junto con medidas de control operacional, tales como cobertura operacional, manejo controlado de residuos, control del frente activo, control de biogás y medidas de contingencia frente a eventos operacionales específicos. Conforme a los resultados obtenidos, no se prevé una exposición de magnitud, frecuencia o duración que configure efectos adversos significativos sobre la salud de las personas.

Respecto del ruido, el expediente incorpora una línea de base de 28 receptores, modelaciones de las fuentes del recinto en seis puntos y evaluación del tránsito exterior, junto con un estudio específico de cuatro receptores asociados a GHPPI. El capítulo 7 de la Adenda Excepcional reconoce el aumento de

niveles de ruido en construcción, operación y cierre y lo califica como poco significativo. Por ello, la consideración de esta materia se refiere a los escenarios y receptores efectivamente evaluados.

En cuanto a residuos sólidos y líquidos, el Proyecto contempla sistemas de manejo, segregación, almacenamiento temporal, conducción, tratamiento y disposición, según corresponda a las categorías evaluadas en el expediente ambiental. Respecto de residuos líquidos y lixiviados, el diseño considera impermeabilización basal, captación, conducción, almacenamiento, tratamiento, monitoreo, control operacional y contingencias destinadas a evitar contacto o exposición directa de la población y prevenir afectaciones al entorno.

En consecuencia, la preocupación por la salud fue considerada mediante la identificación de fuentes de emisión, receptores, modelaciones, diseño sanitario y sistemas de manejo y seguimiento del proyecto. La SEREMI de Salud de la Región del Maule, mediante Ordinario N° 879, de 16 de octubre de 2026, se pronunció conforme sobre la Adenda Excepcional. Los antecedentes y controles descritos constituyen el fundamento de la respuesta, en los términos del artículo 5 del Reglamento del SEIA.

Calidad del agua y protección de quebradas

Respecto a la preocupación por la afectación a aguas y en particular por las quebradas, se indica que de acuerdo con los antecedentes presentados, la construcción de la obra de atravieso considera medidas preventivas orientadas a resguardar la calidad de las aguas, entre ellas la ejecución preferente de las obras en seco, la prohibición de almacenamiento de materiales en el cauce o sus riberas, la revisión permanente del estado mecánico de la maquinaria, el registro fotográfico diario de las condiciones del escurrimiento y la implementación de medidas correctivas ante eventuales incrementos de turbidez u otras alteraciones atribuibles a las faenas.

Asimismo, se contempla un programa de monitoreo aguas arriba y aguas abajo de la intervención, basado en parámetros de la NCh 1333, incluyendo un monitoreo previo para establecer la condición basal de calidad de aguas.

Adicionalmente, el proyecto incorpora medidas de diseño destinadas a prevenir afectaciones sobre aguas superficiales y subterráneas derivadas de la operación del relleno sanitario. Entre estas se consideran sistemas de impermeabilización basal, captación y conducción de lixiviados, planta de tratamiento de lixiviados, monitoreo de aguas subterráneas conforme al D.S. N°189/2005 y planes de contingencia para eventuales fallas de los sistemas de manejo.

El efluente de la PTL contempla reutilización en la plataforma de lavado de ruedas y descarga al canal Derrame Cruchaga. El Anexo 1-H de la Adenda Excepcional estima una descarga promedio de 8,01 m^3/día y máxima de 15,42 m^3/día, e incorpora calidad de tratamiento, balance y manejo de las piscinas. El Anexo 4-I-4 de la Adenda Excepcional describe la obra de descarga de RIL tratado.

En consideración a lo anterior, y atendiendo a que la alteración del cauce corresponde a una intervención puntual que incorpora medidas de control, seguimiento y monitoreo específicas para resguardar la calidad del recurso hídrico, no se advierten antecedentes que permitan sostener la generación de efectos adversos significativos sobre la calidad de las aguas superficiales en relación con su condición de línea de base. Asimismo, las medidas de diseño y operación propuestas permiten prevenir potenciales aportes de contaminantes derivados de lixiviados, aguas servidas y otros residuos líquidos asociados al proyecto.

Por tanto, se estima que la magnitud y duración de los efectos sobre la calidad de las aguas no alcanzan la significancia requerida para configurar la circunstancia contemplada en el artículo 11 letra b) de la Ley N°19.300, en relación con el literal c) del artículo 6 del D.S. N°40/2012.

En consecuencia, sobre la base de los antecedentes aportados por el Titular, es posible concluir que el proyecto no generaría efectos adversos significativos sobre la calidad de las aguas superficiales ni subterráneas, descartándose la configuración del criterio establecido en el artículo 6 letra c) del Reglamento del SEIA para este componente.

Calidad de aguas subterráneas

Respecto de la calidad de aguas subterráneas, el proponente presentó durante el proceso de evaluación antecedentes técnicos que respaldan que se han considerado las medidas necesarias para evitar la afectación de la calidad de las aguas subterráneas.

El ADF se emplaza en una unidad volcánica de baja permeabilidad del cerro Quilipín; las captaciones cercanas se vinculan a la unidad acuífera Putagán Norte. El Anexo 3-U de la Adenda Excepcional evalúa la posible circulación por el macizo fracturado e incorpora escenarios accidentales de infiltración.

Asimismo, los suelos predominantes corresponden a materiales arcillosos de baja permeabilidad, lo que reduce significativamente el potencial de infiltración y percolación de contaminantes hacia el subsuelo.

El ADF contempla impermeabilización basal y de taludes y un sistema de captación y conducción de lixiviados hacia la PTL, según el diseño sanitario presentado para el relleno y el PAS 141 (Anexo 4-E de la Adenda Complementaria). Estos elementos se integran con el estudio hidrogeológico y el seguimiento del agua subterránea.

Presenta las formas de Manejo de lixiviados, sobre el recubrimiento basal se instalará un sistema de captación y conducción de lixiviados hacia una planta de tratamiento. Este sistema evita el escurrimiento libre de lixiviados sobre la superficie del relleno o los terrenos aledaños, descartándose la contaminación del suelo y de los cuerpos de agua cercanos.

Realiza una Evaluación hidrogeológica y análisis de las condiciones del área, el proyecto reconoce que el cerro Quilipín presenta procesos de meteorización y fracturamiento que podrían generar porosidad secundaria y favorecer localmente la circulación de aguas subterráneas. Considerando esta condición, el EIA incorporó una modelación hidrogeológica conservadora que representa el macizo rocoso como un medio fracturado.

El Anexo 3-U de la Adenda Excepcional analiza infiltración mediante HELP V4 y transporte mediante MODFLOW-NWT y MT3D-USGS, con un horizonte de 51 años que incluye operación, cierre y postcierre. Considera defectos y perforaciones en las capas de impermeabilización y utiliza compuestos nitrogenados y cloruros para representar el transporte bajo los escenarios evaluados.

Los compuestos nitrogenados modelados no alcanzan las diez captaciones identificadas. Para cloruros, representados como trazador conservativo, la pluma podría aproximarse al pozo N.° 3 al final del horizonte de 51 años, con concentraciones modeladas de 0 a 5 mg/L. El estudio concluye un riesgo sanitario aceptable bajo las condiciones evaluadas.

Propone medidas de control y monitoreo, una vez iniciada la fase de operación, se realizará monitoreo de aguas subterráneas tanto en los pozos exigidos por el D.S. N°189/05 del MINSAL como en aquellos comprometidos por el proyecto.

Adicionalmente, como Compromiso Ambiental Voluntario, el titular implementará una red de monitoreo compuesta por 10 puntos de control, superando las exigencias mínimas de la normativa vigente. Los resultados obtenidos serán informados periódicamente a los sistemas de Agua Potable Rural (APR) de Putagán y Coironal.

En consecuencia, la preocupación por afectación de aguas subterráneas fue abordada mediante caracterización de captaciones, modelación de infiltración y transporte, impermeabilización, manejo de lixiviados y monitoreo. Estos antecedentes sustentan la conclusión del Anexo 3-U de la Adenda Excepcional sobre riesgo sanitario aceptable en las condiciones y horizonte evaluados y permiten responder respecto de las captaciones identificadas.

Evaluación de efectos sobre los recursos naturales renovables

Respecto de la eventual generación de efectos adversos significativos sobre los recursos naturales renovables, en los términos del artículo 11 letra b) de la Ley N°19.300 y del artículo 6 del D.S. N°40/2012 del Ministerio del Medio Ambiente, el Proyecto evaluó los potenciales impactos sobre los componentes flora, vegetación, fauna terrestre, suelo, recursos hídricos, aire y ecosistemas asociados, considerando las fases de construcción, operación y cierre.

Con relación al área de influencia y los ecosistemas terrestres y en respuesta a las observaciones formuladas sobre la delimitación del área de influencia, el titular complementó su fundamentación incorporando el análisis de los principales mecanismos de impacto sobre los ecosistemas, incluyendo la pérdida y alteración de hábitat, la fragmentación y conectividad biológica, el funcionamiento ecosistémico, la perturbación y desplazamiento de fauna, los efectos por ruido, iluminación y tránsito de maquinaria, la afectación potencial de especies de baja movilidad, y los servicios ecosistémicos y uso recreativo del territorio.

La delimitación del área de influencia se definió considerando las obras y acciones del Proyecto, las unidades vegetacionales presentes, los hábitats identificados para fauna terrestre y la distribución espacial de las especies registradas durante las campañas de terreno realizadas en primavera, verano, otoño e invierno.

Por lo que el titular muestra que la intervención directa se concentra en superficies acotadas del predio, mientras que el entorno mantiene extensas áreas con continuidad de hábitat y cobertura vegetal que permiten el desplazamiento y utilización del territorio por parte de la fauna presente.

Pasando al detalle de Flora y vegetación, respecto de la vegetación, se determinó que las formaciones presentes corresponden principalmente a comunidades esclerófilas con distintos grados de intervención humana producto de actividades agropecuarias, extracción de leña y pastoreo.

La corta y reposición de vegetación se describen en los antecedentes del PAS 148 (Anexo 4-H de la Adenda Excepcional). La reforestación sectorial se distingue de las medidas de mitigación, reparación y compensación de impactos significativos establecidas en el capítulo 8 de la Adenda Excepcional.

Por lo que el titular señala que la composición y estructura general de la vegetación presente en el área de influencia no experimentará una alteración significativa que comprometa su permanencia a largo plazo.

En fauna, el capítulo 7 de la Adenda Excepcional identifica la pérdida de hábitat COFT-1 durante construcción y OFT-1 durante operación, ambas calificadas como significativas. El capítulo 8 de la Adenda Excepcional presenta las medidas de mitigación MMF-1, rehabilitación de 0,85 ha, y MMF-2, construcción de refugios para fauna nativa.

Durante las campañas de caracterización fueron registrados mamíferos, aves, reptiles y anfibios, incluyendo especies endémicas y especies clasificadas como "Casi Amenazadas". No obstante, no se

registraron especies clasificadas en categorías "En Peligro Crítico", "En Peligro" o "Vulnerable" dentro del área de intervención directa.

Considerando las exigencias formuladas durante la evaluación ambiental, el titular complementó las medidas de protección y seguimiento mediante un Programa de Protección y Monitoreo de Fauna que incorpora compromisos verificables, indicadores de seguimiento, metodologías de monitoreo, frecuencia de ejecución y medidas correctivas.

Entre las medidas comprometidas destacan:

- Monitoreo mediante transectos, búsqueda activa, estaciones de observación y cámaras trampa.
- Registro georreferenciado de ejemplares, refugios, madrigueras, huellas y otros indicios.
- Control de velocidad de vehículos al interior del proyecto.
- Capacitación ambiental obligatoria para trabajadores.
- Prohibición de caza, captura, alimentación o perturbación de fauna silvestre.
- Control de iluminación nocturna en sectores sensibles.
- Protección de especies de baja movilidad mediante medidas de rescate y relocalización cuando corresponda.

Asimismo, se establecieron criterios de activación de medidas correctivas frente a eventos tales como atropellos, afectación directa de ejemplares, alteración de refugios o incumplimiento de medidas operacionales.

Respecto del recurso suelo, se mostró que predominan unidades de capacidad de uso IV y VII, correspondientes a terrenos con limitaciones para el desarrollo de actividades agrícolas intensivas.

Los análisis efectuados muestran bajos niveles de erosión potencial y descartan procesos erosivos significativos asociados a la ejecución del Proyecto.

Las interacciones hídricas consideradas comprenden el atravieso de la Quebrada Sin Nombre 1 por el camino, la intervención de la Quebrada Sin Nombre 2 por el dique y las descargas de aguas lluvias y RIL tratado al canal Derrame Cruchaga. Estas obras están descritas separadamente en los anexos 4-I-1 a 4-I-4 de la Adenda Excepcional.

Respecto de emisiones atmosféricas, olores y perturbaciones operacionales, la evaluación consideró los efectos del ruido, tránsito de maquinaria, iluminación nocturna y otras actividades propias de la construcción y operación.

Los antecedentes de modelación concluyen que los efectos se mantienen acotados al entorno próximo del proyecto y que no se producirían alteraciones relevantes respecto de las condiciones de línea de base consideradas en la evaluación.

Adicionalmente, se incorporan medidas operacionales destinadas a reducir potenciales perturbaciones sobre la fauna y los ecosistemas circundantes, incluyendo gestión de residuos, control de iluminación y restricciones operacionales en sectores sensibles.

De acuerdo con los antecedentes técnicos presentados, el Proyecto incorpora medidas de prevención, mitigación, seguimiento y control para los componentes flora, vegetación, fauna, suelo, recursos hídricos y aire.

La evaluación reconoce la existencia de una pérdida de hábitat asociada a las superficies de intervención del Proyecto, incluyendo las áreas destinadas a infraestructura y la Zona de Acopio de Material de

Excavación. Asimismo, se identifican efectos de perturbación, modificación y pérdida de hábitat para fauna terrestre que fueron considerados en la evaluación ambiental.

La existencia de efectos adversos significativos sobre el componente fauna constituye una de las circunstancias que fundamentan el ingreso del Proyecto mediante un Estudio de Impacto Ambiental (EIA), en conformidad con el artículo 11 letra b) de la Ley N°19.300 y el artículo 6 del D.S. N°40/2012.

El titular presenta que, mediante la implementación de las medidas de protección, rescate, relocalización, monitoreo y seguimiento comprometidas, los efectos identificados sobre los recursos naturales renovables pueden ser adecuadamente gestionados durante las fases de construcción, operación y cierre del Proyecto.

Capacidad de uso del suelo, erosión y medidas de protección

Respecto de la afectación potencial sobre el recurso suelo, el titular presentó durante la evaluación ambiental antecedentes que muestran la posibilidad de degradación del suelo asociada a la construcción y operación del proyecto, particularmente por la disposición de residuos y la eventual generación de contaminantes.

Al respecto, la evaluación de los impactos señaló que el proyecto no producirá degradación significativa de los suelos aledaños, debido a que corresponde a un relleno sanitario diseñado y operado bajo los estándares establecidos en el D.S. N.° 189/2005, diferenciándose de los antiguos basurales y vertederos utilizados históricamente.

La principal preocupación asociada a la degradación del suelo corresponde al potencial contacto de lixiviados con el terreno natural. Sin embargo, el diseño contempla sistemas de protección destinados precisamente a impedir dicha situación.

El diseño del Relleno Sanitario presenta un Sistema de protección del suelo, el Área de Disposición Final (ADF) considera un sistema de impermeabilización basal, un sistema de captación de lixiviados, un sistema de conducción de lixiviados hacia la Planta de Tratamiento de Lixiviados y medidas de control permanente de infiltraciones.

Estos sistemas cumplen con los artículos 20, 21 y 22 del D.S. N.° 189/2005 y tienen como objetivo impedir la infiltración de líquidos hacia el subsuelo, evitando la contaminación del suelo y de las aguas subterráneas. En consecuencia, se descarta la generación de impactos significativos por contaminación química de suelos derivados de la disposición final de residuos.

Respecto a la evaluación de la calidad y capacidad de uso del suelo, la caracterización ambiental determinó que los suelos presentes en el área de emplazamiento poseen un estado de conservación intermedio y un potencial agrícola limitado. Si bien algunos sectores podrían ser utilizados para actividades agrícolas, presentan restricciones naturales relacionadas con la profundidad efectiva del suelo, las pendientes, la pedregosidad, los procesos erosivos preexistentes y la intervención humana histórica.

Además, dichas condiciones no se presentan uniformemente dentro del predio, por estas razones se concluyó que el recurso suelo presenta una calidad ambiental basal media, que existe intervención previa relevante, con un potencial agrícola es relativamente bajo y que los impactos generados por el proyecto se restringen principalmente a las superficies directamente intervenidas por las obras.

Por lo anterior, la evaluación descarta impactos significativos sobre la pérdida de suelo o sobre su capacidad productiva fuera de las áreas de intervención directa.

En cuanto a la erosión del suelo, durante la evaluación se identificaron sectores con susceptibilidad de activación de procesos erosivos. Posteriormente, a solicitud de los organismos evaluadores, se elaboró la Línea Base de Erosión Actual del Suelo, incorporada como Anexo 3-X de la Adenda Excepcional, mediante la cual se caracterizó detalladamente el estado erosivo existente en el área de estudio.

Dicha línea base permitió identificar sectores con diferentes niveles de erosión, además de determinar áreas prioritarias de protección, permitir focalizar las medidas de control y establecer el programa de monitoreo.

A partir de la Línea Base de Erosión Actual se elaboró un Plan de Protección y Monitoreo aplicable durante toda la vida útil del proyecto. El plan incorpora medidas concretas, verificables y georreferenciadas, incluyendo la localización de las áreas de intervención, las superficies específicas de aplicación, el tipo de obra de conservación y el seguimiento durante construcción, operación y cierre.

A continuación, se describen las medidas de protección del suelo.

Revegetación de sectores erosionados, con el objetivo de incrementar cobertura vegetal y disminuir procesos erosivos. Se implementará revegetación en áreas previamente identificadas como prioritarias. La medida contempla la plantación y/o siembra de especies nativas, la recuperación progresiva de cobertura vegetal y la protección de individuos plantados.

Entre las especies consideradas destacan Litre (*Lithraea caustica*), Espino (*Vachellia caven*), Boldo (*Peumus boldus*), Huingán (*Schinus polygamus*), Romerillo (*Baccharis linearis*) y Trébol blanco (*Trifolium repens*).

La densidad de plantación variará entre 204 y 400 plantas por hectárea. Además, se contempla la preparación de terreno, construir casillas de plantación, instalara protección contra lagomorfos (conejos y liebres, principalmente) e instalar señalización de áreas restauradas.

Construcción de bancales de piedra. Tienen como objetivo reducir la erosión hídrica y favorecer la regeneración natural. Se construirán estructuras tipo media luna sobre curvas de nivel. Sus características son una longitud entre 3 y 8 metros, construcción con piedras del sector, funcionan como retención de escorrentía y acumulación de sedimentos.

Construcción de diques de polines. Tiene como función reducir la velocidad de escurrimiento y estabilizar cárcavas erosionadas. Se instalarán en cárcavas con erosión activa, sus características son de un ancho entre 3 y 5 metros, altura entre 0,5 y 1,5 metros, son estructuras ancladas con polines, alambre y clavos.

Instalación de fajinas, su objetivo es disminuir erosión superficial y favorecer la acumulación de suelo fértil. Se construirán sobre curvas de nivel, con una longitud entre 2 y 5 metros, confeccionadas con polines tratados y un diseño orientado a capturar sedimentos.

El Rescate y reutilización de suelo orgánico, tiene por objetivo recuperar la capa arable y favorecer los procesos de revegetación y restauración ecológica. Previo al inicio de las obras se rescatará la capa superficial del suelo, esto es de una profundidad aproximada: 30 cm, en total el volumen estimado: 97,2 m^3. Se obtendrá de la extracción desde áreas destinadas a oficinas y valorización de residuos y su reutilización será en sectores degradados.

Respecto del monitoreo del recurso suelo, el plan establece seguimiento durante toda la vida útil del proyecto, orientado a verificar la estabilidad de las áreas erosionadas, el funcionamiento de las obras de conservación, el éxito de la revegetación, la recuperación de cobertura vegetal, el control de cárcavas, la conservación del suelo orgánico recuperado y verificar la ausencia de nuevos procesos erosivos

relevantes. Los resultados del monitoreo permitirán ajustar y reforzar las medidas de protección cuando sea necesario.

Finalmente, los principales impactos sobre el componente suelo corresponden a la intervención directa de superficies destinadas a obras permanentes y temporales, así como a procesos erosivos localizados preexistentes o inducidos por las actividades constructivas.

De lo anteriormente expuesto el proyecto incorpora sistemas de impermeabilización y captación de lixiviados que evitan la contaminación del suelo. Los impactos se restringen principalmente al área de intervención directa. El área presenta un potencial agrícola limitado y una condición basal ya intervenida. Se elaboró una Línea Base de Erosión Actual que permitió identificar áreas sensibles. Se implementará un Plan de Protección y Monitoreo durante toda la vida útil del proyecto. Se contemplan medidas de restauración, revegetación, estabilización de cárcavas y rescate de suelo orgánico.

El titular presenta antecedentes de que el proyecto no generará una pérdida significativa de suelo ni una degradación relevante de su capacidad para sustentar biodiversidad o usos productivos, manteniéndose controlados los riesgos de erosión y contaminación mediante las medidas de diseño, protección y seguimiento comprometidas.

1469. Observante: Belén Gutierrez Paedo

Observación:

Esto me afecta ya que contaminara nuestras aguas de regadio para la agricultura, las vertientes

Evaluación técnica de la observación:

La Dirección Regional del Maule del Servicio de Evaluación Ambiental considera pertinente la observación, en tanto aborda materias ambientales evaluadas durante el procedimiento. A continuación, se entrega la consideración correspondiente

Calidad del agua y protección de quebradas

Respecto a la preocupación por la afectación a aguas y en particular por las quebradas, se indica que de acuerdo con los antecedentes presentados, la construcción de la obra de atravieso considera medidas preventivas orientadas a resguardar la calidad de las aguas, entre ellas la ejecución preferente de las obras en seco, la prohibición de almacenamiento de materiales en el cauce o sus riberas, la revisión permanente del estado mecánico de la maquinaria, el registro fotográfico diario de las condiciones del escurrimiento y la implementación de medidas correctivas ante eventuales incrementos de turbidez u otras alteraciones atribuibles a las faenas.

Asimismo, se contempla un programa de monitoreo aguas arriba y aguas abajo de la intervención, basado en parámetros de la NCh 1333, incluyendo un monitoreo previo para establecer la condición basal de calidad de aguas.

Adicionalmente, el proyecto incorpora medidas de diseño destinadas a prevenir afectaciones sobre aguas superficiales y subterráneas derivadas de la operación del relleno sanitario. Entre estas se consideran sistemas de impermeabilización basal, captación y conducción de lixiviados, planta de tratamiento de lixiviados, monitoreo de aguas subterráneas conforme al D.S. N°189/2005 y planes de contingencia para eventuales fallas de los sistemas de manejo.

El efluente de la PTL contempla reutilización en la plataforma de lavado de ruedas y descarga al canal Derrame Cruchaga. El Anexo 1-H de la Adenda Excepcional estima una descarga promedio de 8,01 m^3/día y máxima de 15,42 m^3/día, e incorpora calidad de tratamiento, balance y manejo de las piscinas. El Anexo 4-I-4 de la Adenda Excepcional describe la obra de descarga de RIL tratado.

En consideración a lo anterior, y atendiendo a que la alteración del cauce corresponde a una intervención puntual que incorpora medidas de control, seguimiento y monitoreo específicas para resguardar la calidad del recurso hídrico, no se advierten antecedentes que permitan sostener la generación de efectos adversos significativos sobre la calidad de las aguas superficiales en relación con su condición de línea de base. Asimismo, las medidas de diseño y operación propuestas permiten prevenir potenciales aportes de contaminantes derivados de lixiviados, aguas servidas y otros residuos líquidos asociados al proyecto.

Por tanto, se estima que la magnitud y duración de los efectos sobre la calidad de las aguas no alcanzan la significancia requerida para configurar la circunstancia contemplada en el artículo 11 letra b) de la Ley N°19.300, en relación con el literal c) del artículo 6 del D.S. N°40/2012.

En consecuencia, sobre la base de los antecedentes aportados por el Titular, es posible concluir que el proyecto no generaría efectos adversos significativos sobre la calidad de las aguas superficiales ni subterráneas, descartándose la configuración del criterio establecido en el artículo 6 letra c) del Reglamento del SEIA para este componente.

Calidad de aguas subterráneas

Respecto de la calidad de aguas subterráneas, el proponente presentó durante el proceso de evaluación antecedentes técnicos que respaldan que se han considerado las medidas necesarias para evitar la afectación de la calidad de las aguas subterráneas.

El ADF se emplaza en una unidad volcánica de baja permeabilidad del cerro Quilipín; las captaciones cercanas se vinculan a la unidad acuífera Putagán Norte. El Anexo 3-U de la Adenda Excepcional evalúa la posible circulación por el macizo fracturado e incorpora escenarios accidentales de infiltración.

Asimismo, los suelos predominantes corresponden a materiales arcillosos de baja permeabilidad, lo que reduce significativamente el potencial de infiltración y percolación de contaminantes hacia el subsuelo.

El ADF contempla impermeabilización basal y de taludes y un sistema de captación y conducción de lixiviados hacia la PTL, según el diseño sanitario presentado para el relleno y el PAS 141 (Anexo 4-E de la Adenda Complementaria). Estos elementos se integran con el estudio hidrogeológico y el seguimiento del agua subterránea.

Presenta las formas de Manejo de lixiviados, sobre el recubrimiento basal se instalará un sistema de captación y conducción de lixiviados hacia una planta de tratamiento. Este sistema evita el escurrimiento libre de lixiviados sobre la superficie del relleno o los terrenos aledaños, descartándose la contaminación del suelo y de los cuerpos de agua cercanos.

Realiza una Evaluación hidrogeológica y análisis de las condiciones del área, el proyecto reconoce que el cerro Quilipín presenta procesos de meteorización y fracturamiento que podrían generar porosidad secundaria y favorecer localmente la circulación de aguas subterráneas. Considerando esta condición, el EIA incorporó una modelación hidrogeológica conservadora que representa el macizo rocoso como un medio fracturado.

El Anexo 3-U de la Adenda Excepcional analiza infiltración mediante HELP V4 y transporte mediante MODFLOW-NWT y MT3D-USGS, con un horizonte de 51 años que incluye operación, cierre y postcierre. Considera defectos y perforaciones en las capas de impermeabilización y utiliza compuestos nitrogenados y cloruros para representar el transporte bajo los escenarios evaluados.

Los compuestos nitrogenados modelados no alcanzan las diez captaciones identificadas. Para cloruros, representados como trazador conservativo, la pluma podría aproximarse al pozo N.° 3 al final del horizonte de 51 años, con concentraciones modeladas de 0 a 5 mg/L. El estudio concluye un riesgo sanitario aceptable bajo las condiciones evaluadas.

Propone medidas de control y monitoreo, una vez iniciada la fase de operación, se realizará monitoreo de aguas subterráneas tanto en los pozos exigidos por el D.S. N°189/05 del MINSAL como en aquellos comprometidos por el proyecto.

Adicionalmente, como Compromiso Ambiental Voluntario, el titular implementará una red de monitoreo compuesta por 10 puntos de control, superando las exigencias mínimas de la normativa vigente. Los resultados obtenidos serán informados periódicamente a los sistemas de Agua Potable Rural (APR) de Putagán y Coironal.

En consecuencia, la preocupación por afectación de aguas subterráneas fue abordada mediante caracterización de captaciones, modelación de infiltración y transporte, impermeabilización, manejo de lixiviados y monitoreo. Estos antecedentes sustentan la conclusión del Anexo 3-U de la Adenda

Excepcional sobre riesgo sanitario aceptable en las condiciones y horizonte evaluados y permiten responder respecto de las captaciones identificadas.

Evaluación de efectos sobre los recursos naturales renovables

Respecto de la eventual generación de efectos adversos significativos sobre los recursos naturales renovables, en los términos del artículo 11 letra b) de la Ley N°19.300 y del artículo 6 del D.S. N°40/2012 del Ministerio del Medio Ambiente, el Proyecto evaluó los potenciales impactos sobre los componentes flora, vegetación, fauna terrestre, suelo, recursos hídricos, aire y ecosistemas asociados, considerando las fases de construcción, operación y cierre.

Con relación al área de influencia y los ecosistemas terrestres y en respuesta a las observaciones formuladas sobre la delimitación del área de influencia, el titular complementó su fundamentación incorporando el análisis de los principales mecanismos de impacto sobre los ecosistemas, incluyendo la pérdida y alteración de hábitat, la fragmentación y conectividad biológica, el funcionamiento ecosistémico, la perturbación y desplazamiento de fauna, los efectos por ruido, iluminación y tránsito de maquinaria, la afectación potencial de especies de baja movilidad, y los servicios ecosistémicos y uso recreativo del territorio.

La delimitación del área de influencia se definió considerando las obras y acciones del Proyecto, las unidades vegetacionales presentes, los hábitats identificados para fauna terrestre y la distribución espacial de las especies registradas durante las campañas de terreno realizadas en primavera, verano, otoño e invierno.

Por lo que el titular muestra que la intervención directa se concentra en superficies acotadas del predio, mientras que el entorno mantiene extensas áreas con continuidad de hábitat y cobertura vegetal que permiten el desplazamiento y utilización del territorio por parte de la fauna presente.

Pasando al detalle de Flora y vegetación, respecto de la vegetación, se determinó que las formaciones presentes corresponden principalmente a comunidades esclerófilas con distintos grados de intervención humana producto de actividades agropecuarias, extracción de leña y pastoreo.

La corta y reposición de vegetación se describen en los antecedentes del PAS 148 (Anexo 4-H de la Adenda Excepcional). La reforestación sectorial se distingue de las medidas de mitigación, reparación y compensación de impactos significativos establecidas en el capítulo 8 de la Adenda Excepcional.

Por lo que el titular señala que la composición y estructura general de la vegetación presente en el área de influencia no experimentará una alteración significativa que comprometa su permanencia a largo plazo.

En fauna, el capítulo 7 de la Adenda Excepcional identifica la pérdida de hábitat COFT-1 durante construcción y OFT-1 durante operación, ambas calificadas como significativas. El capítulo 8 de la Adenda Excepcional presenta las medidas de mitigación MMF-1, rehabilitación de 0,85 ha, y MMF-2, construcción de refugios para fauna nativa.

Durante las campañas de caracterización fueron registrados mamíferos, aves, reptiles y anfibios, incluyendo especies endémicas y especies clasificadas como "Casi Amenazadas". No obstante, no se registraron especies clasificadas en categorías "En Peligro Crítico", "En Peligro" o "Vulnerable" dentro del área de intervención directa.

Considerando las exigencias formuladas durante la evaluación ambiental, el titular complementó las medidas de protección y seguimiento mediante un Programa de Protección y Monitoreo de Fauna que

incorpora compromisos verificables, indicadores de seguimiento, metodologías de monitoreo, frecuencia de ejecución y medidas correctivas.

Entre las medidas comprometidas destacan:

- Monitoreo mediante transectos, búsqueda activa, estaciones de observación y cámaras trampa.
- Registro georreferenciado de ejemplares, refugios, madrigueras, huellas y otros indicios.
- Control de velocidad de vehículos al interior del proyecto.
- Capacitación ambiental obligatoria para trabajadores.
- Prohibición de caza, captura, alimentación o perturbación de fauna silvestre.
- Control de iluminación nocturna en sectores sensibles.
- Protección de especies de baja movilidad mediante medidas de rescate y relocalización cuando corresponda.

Asimismo, se establecieron criterios de activación de medidas correctivas frente a eventos tales como atropellos, afectación directa de ejemplares, alteración de refugios o incumplimiento de medidas operacionales.

Respecto del recurso suelo, se mostró que predominan unidades de capacidad de uso IV y VII, correspondientes a terrenos con limitaciones para el desarrollo de actividades agrícolas intensivas.

Los análisis efectuados muestran bajos niveles de erosión potencial y descartan procesos erosivos significativos asociados a la ejecución del Proyecto.

Las interacciones hídricas consideradas comprenden el atravieso de la Quebrada Sin Nombre 1 por el camino, la intervención de la Quebrada Sin Nombre 2 por el dique y las descargas de aguas lluvias y RIL tratado al canal Derrame Cruchaga. Estas obras están descritas separadamente en los anexos 4-I-1 a 4-I-4 de la Adenda Excepcional.

Respecto de emisiones atmosféricas, olores y perturbaciones operacionales, la evaluación consideró los efectos del ruido, tránsito de maquinaria, iluminación nocturna y otras actividades propias de la construcción y operación.

Los antecedentes de modelación concluyen que los efectos se mantienen acotados al entorno próximo del proyecto y que no se producirían alteraciones relevantes respecto de las condiciones de línea de base consideradas en la evaluación.

Adicionalmente, se incorporan medidas operacionales destinadas a reducir potenciales perturbaciones sobre la fauna y los ecosistemas circundantes, incluyendo gestión de residuos, control de iluminación y restricciones operacionales en sectores sensibles.

De acuerdo con los antecedentes técnicos presentados, el Proyecto incorpora medidas de prevención, mitigación, seguimiento y control para los componentes flora, vegetación, fauna, suelo, recursos hídricos y aire.

La evaluación reconoce la existencia de una pérdida de hábitat asociada a las superficies de intervención del Proyecto, incluyendo las áreas destinadas a infraestructura y la Zona de Acopio de Material de Excavación. Asimismo, se identifican efectos de perturbación, modificación y pérdida de hábitat para fauna terrestre que fueron considerados en la evaluación ambiental.

La existencia de efectos adversos significativos sobre el componente fauna constituye una de las circunstancias que fundamentan el ingreso del Proyecto mediante un Estudio de Impacto Ambiental (EIA), en conformidad con el artículo 11 letra b) de la Ley N°19.300 y el artículo 6 del D.S. N°40/2012.

El titular presenta que, mediante la implementación de las medidas de protección, rescate, relocalización, monitoreo y seguimiento comprometidas, los efectos identificados sobre los recursos naturales renovables pueden ser adecuadamente gestionados durante las fases de construcción, operación y cierre del Proyecto.

Actividad agrícola para el consumo doméstico.

Respecto de la preocupación por el impacto asociado a las labores agrícolas por la cercanía a la presencia de un relleno sanitario se hace presente que la evaluación ambiental concluyó que no se prevén impactos significativos sobre la producción agrícola local. En la respuesta 1.12.3 de la Adenda Excepcional el titular complementó la descripción de las actividades económicas, productivas y de subsistencia identificadas en los predios y sectores rurales localizados dentro del Área de Influencia. Conforme a los antecedentes levantados durante las campañas de terreno realizadas, así como la observación territorial y revisión cartográfica desarrolladas durante la evaluación ambiental del Proyecto, en el área evaluada predominan actividades rurales de carácter familiar y de pequeña escala, asociadas principalmente a uso agrícola, agropecuario y de subsistencia.

En este contexto, se identificaron huertos familiares, frutales menores, cultivos de autoconsumo, superficies de cultivo estacional, pastizales y sectores destinados a uso agropecuario menor y consumo animal, desarrollados principalmente en predios rurales dispersos de los sectores La Faja, Putagán, Gumera y Santa Marina. Para complementar dicha caracterización, se incorpora la siguiente tabla descriptiva referencial de actividades económicas, productivas y de subsistencia identificadas en el Área de Influencia:

Tabla. Actividades económicas, productivas y subsistencia del A.I

Sector	Tipo de actividad	Cultivo/Uso identificado	Superficie aproximada observada
La Faja	Subsistencia familiar	Huertos familiares y frutales menores	Menor a 0,5 ha
La Faja	Agropecuario menor	Pastizales y consumo animal	0,5 a 2 ha
Putagán	Agrícola familiar	Cultivos estacionales y autoconsumo	0,5 a 1 ha
Putagán	Agropecuario menor	Praderas y uso animal doméstico	1 a 3 ha
Gumera	Subsistencia rural	Huertos, frutales menores y aves de corral	Menor a 0,5 ha
Gumera	Agrícola menor	Cultivo estacional de pequeña escala	0,5 a 1 ha
Santa Marina	Agropecuario familiar	Pastizales y uso pecuario menor	1 a 3 ha
Santa Marina	Subsistencia familiar	Huertos y producción menor de autoconsumo	Menor a 0,5 ha

Fuente: ELB Medio Humano

Las superficies informadas, corresponden a estimaciones obtenidas a partir de observación territorial, antecedentes levantados durante campañas de terreno y revisión cartográfica disponible y tiene por objeto ampliar la caracterización rural y productiva del componente Medio Humano previamente incorporada en el expediente

Además, el titular incorporó diversos Compromisos Ambientales Voluntarios destinados a fortalecer el desarrollo económico y productivo del territorio.

Entre ellos destaca el Plan de Fomento de la Apicultura y Apoyo a la Actividad Agrícola, cuyo objetivo es contribuir al fortalecimiento de las actividades agropecuarias presentes en el área de influencia mediante:

- Asistencia técnica especializada a productores locales.
- Capacitación periódica impartida por profesionales del área agrícola.
- Apoyo al fortalecimiento de la actividad apícola.
- Mejoramiento de infraestructura productiva existente, incluyendo apoyo a invernaderos y otras instalaciones agrícolas.
- Promoción de iniciativas asociativas y fortalecimiento de capacidades productivas locales.
- Coordinación con programas e instrumentos públicos de fomento agropecuario disponibles en las comunas del área de influencia.

Además, en materia específica de olores y su eventual relación con las actividades agrícolas, el titular comprometió las siguientes medidas y programas de seguimiento:

- Seguimiento de emisiones odorantes.
- Evaluación de funcionamiento y eficiencia del sistema de reducción de olores.
- Monitoreo de olores en aire ambiente.
- Seguimiento y gestión de reclamos por olores.
- Control operacional de la Planta de Tratamiento.
- Implementación del Plan de Apoyo a la Actividad Agrícola.
- Fumigación preventiva de viviendas en caso de ser necesaria para evitar la proliferación de vectores, particularmente moscas.

En consecuencia, la evaluación ambiental determinó que existen medidas de control, supervisión y seguimiento destinadas a prevenir posibles afectaciones al entorno agrícola, manteniéndose la conclusión de que el proyecto no generará impactos significativos sobre las actividades productivas del área de influencia.

1470. Observante: Macarena Rubio Escobar

Observación:

Este proyecto me perjudica por la contaminación ambiental y de las capas de tierra, agua, con olores de fermentación

Evaluación técnica de la observación:

La Dirección Regional del Maule del Servicio de Evaluación Ambiental considera pertinente la observación, en tanto aborda materias ambientales evaluadas durante el procedimiento. A continuación, se entrega la consideración correspondiente

Evaluación de riesgos para la salud de la población

Respecto de la salud de las personas, se indica que en relación al artículo 5° del Reglamento del SEIA, sobre si el proyecto genera o presenta riesgos para la salud de las personas, el proponente incorporó en la Evaluación del Proyecto la identificación, estimación, modelación y evaluación de las emisiones atmosféricas, gases, olores, ruido, residuos sólidos y residuos líquidos generados durante las fases de construcción, operación y cierre, considerando los receptores humanos presentes en el área de influencia, las condiciones de exposición potencial y las medidas de prevención, manejo, control operacional y contingencia comprometidas en el expediente ambiental.

Respecto de emisiones atmosféricas, el Proyecto evaluó material particulado respirable MP10 y MP2,5, así como gases asociados a combustión y operación de maquinaria, equipos y transporte, incluyendo NOx, SO2 y CO. La evaluación consideró las fuentes emisoras asociadas a movimiento de tierras, excavaciones, nivelación, compactación, circulación de vehículos, operación de maquinaria y tránsito por caminos internos y externos. Los resultados fueron analizados mediante modelación atmosférica y evaluación por receptor, considerando condiciones meteorológicas locales y receptores humanos cercanos. A partir de dichos antecedentes, se fundamentó en el estudio de especialidad, que no se identifican condiciones de exposición capaces de generar efectos adversos significativos sobre la salud de las personas.

El proyecto contempla aplicación de supresores de polvo en caminos internos, control de velocidad, mantención de vehículos y maquinaria y lavado de ruedas. El Anexo 1-H de la Adenda Excepcional precisa que se eliminó el uso de RIL tratado para humectación de caminos; su reutilización interna corresponde al lavado de ruedas.

En relación con olores, el Proyecto identificó las fuentes odorantes asociadas a la operación propia del relleno sanitario y desarrolló modelaciones de dispersión odorante, considerando escenarios representativos de funcionamiento, delimitación de isocurvas y receptores humanos presentes en el área de influencia. La evaluación consideró la descarga de residuos, operación del frente activo, manejo de residuos y generación de biogás, junto con medidas de control operacional, tales como cobertura operacional, manejo controlado de residuos, control del frente activo, control de biogás y medidas de contingencia frente a eventos operacionales específicos. Conforme a los resultados obtenidos, no se prevé una exposición de magnitud, frecuencia o duración que configure efectos adversos significativos sobre la salud de las personas.

Respecto del ruido, el expediente incorpora una línea de base de 28 receptores, modelaciones de las fuentes del recinto en seis puntos y evaluación del tránsito exterior, junto con un estudio específico de cuatro receptores asociados a GHPPI. El capítulo 7 de la Adenda Excepcional reconoce el aumento de

niveles de ruido en construcción, operación y cierre y lo califica como poco significativo. Por ello, la consideración de esta materia se refiere a los escenarios y receptores efectivamente evaluados.

En cuanto a residuos sólidos y líquidos, el Proyecto contempla sistemas de manejo, segregación, almacenamiento temporal, conducción, tratamiento y disposición, según corresponda a las categorías evaluadas en el expediente ambiental. Respecto de residuos líquidos y lixiviados, el diseño considera impermeabilización basal, captación, conducción, almacenamiento, tratamiento, monitoreo, control operacional y contingencias destinadas a evitar contacto o exposición directa de la población y prevenir afectaciones al entorno.

En consecuencia, la preocupación por la salud fue considerada mediante la identificación de fuentes de emisión, receptores, modelaciones, diseño sanitario y sistemas de manejo y seguimiento del proyecto. La SEREMI de Salud de la Región del Maule, mediante Ordinario N° 879, de 16 de octubre de 2026, se pronunció conforme sobre la Adenda Excepcional. Los antecedentes y controles descritos constituyen el fundamento de la respuesta, en los términos del artículo 5 del Reglamento del SEIA.

Emisiones de olores y medidas de control

Para evaluar el impacto de los olores en el área del proyecto el titular inicialmente levantó una línea de base, es decir realizó mediciones en terreno para evaluar la presencia de posibles fuentes de olores que pudiesen haber existido antes de la instalación del relleno sanitario.

Para establecer la línea de base odorante del área del proyecto Centro de Manejo de Residuos Piedra Larga, se realizaron mediciones en 12 puntos alrededor del predio, sin detectarse focos ni percepciones de olor durante las campañas efectuadas.

Posteriormente se realizaron modelaciones, en las que se simuló la existencia del relleno sanitario y su operación. La evaluación de impactos odorantes se realizó mediante modelación, utilizando factores de emisión de referencia provenientes de instalaciones similares. Se identificaron y modelaron las principales fuentes potenciales de olor asociadas a la operación del proyecto, estimándose una Tasa de Emisión de Olor (TEO) total de 65.176,62 ouE/s bajo el escenario operacional más desfavorable.

El Anexo 3-C-1 de la Adenda Excepcional, informa un área de influencia odorante de aproximadamente 252 ha para CP98-1h = 1 ouE/m³, sin alcanzar ninguno de los 57 receptores evaluados. Para el criterio de evaluación de referencia CP98-1h = 3 ouE/m³, la isocurva abarca aproximadamente 60 ha. El primer valor delimita el área de influencia modelada y el segundo corresponde al criterio de evaluación adoptado.

La tabla 23 del estudio actualizado informa concentraciones inferiores a 1 ouE/m³ en percentil 98 en los 57 receptores. En percentil 99,5 algunos puntos alcanzan valores de hasta 2 ouE/m³. En los términos y escenarios del estudio, los receptores no superan el criterio de referencia de 3 ouE/m³.

Adicionalmente, el proyecto contempla un Plan de Gestión Odorante (PGO) que incluye diagnóstico de fuentes, implementación de buenas prácticas operacionales y mejores técnicas disponibles, seguimiento y control permanente, y un plan de contingencias para eventuales episodios de olor.

En consecuencia, la preocupación por olores fue abordada mediante la modelación actualizada de fuentes y receptores y el Plan de Gestión Odorante. Este último contempla seguimiento, contingencias y un procedimiento de reclamos con respuesta formal en un máximo de siete días hábiles desde su recepción. Los resultados sustentan la conclusión del estudio sobre ausencia de efectos significativos por olor en los receptores evaluados, bajo las condiciones operacionales modeladas.

Calidad del agua y protección de quebradas

Respecto a la preocupación por la afectación a aguas y en particular por las quebradas, se indica que de acuerdo con los antecedentes presentados, la construcción de la obra de atravieso considera medidas preventivas orientadas a resguardar la calidad de las aguas, entre ellas la ejecución preferente de las obras en seco, la prohibición de almacenamiento de materiales en el cauce o sus riberas, la revisión permanente del estado mecánico de la maquinaria, el registro fotográfico diario de las condiciones del escurrimiento y la implementación de medidas correctivas ante eventuales incrementos de turbidez u otras alteraciones atribuibles a las faenas.

Asimismo, se contempla un programa de monitoreo aguas arriba y aguas abajo de la intervención, basado en parámetros de la NCh 1333, incluyendo un monitoreo previo para establecer la condición basal de calidad de aguas.

Adicionalmente, el proyecto incorpora medidas de diseño destinadas a prevenir afectaciones sobre aguas superficiales y subterráneas derivadas de la operación del relleno sanitario. Entre estas se consideran sistemas de impermeabilización basal, captación y conducción de lixiviados, planta de tratamiento de lixiviados, monitoreo de aguas subterráneas conforme al D.S. N°189/2005 y planes de contingencia para eventuales fallas de los sistemas de manejo.

El efluente de la PTL contempla reutilización en la plataforma de lavado de ruedas y descarga al canal Derrame Cruchaga. El Anexo 1-H de la Adenda Excepcional estima una descarga promedio de 8,01 m^3/día y máxima de 15,42 m^3/día, e incorpora calidad de tratamiento, balance y manejo de las piscinas. El Anexo 4-I-4 de la Adenda Excepcional describe la obra de descarga de RIL tratado.

En consideración a lo anterior, y atendiendo a que la alteración del cauce corresponde a una intervención puntual que incorpora medidas de control, seguimiento y monitoreo específicas para resguardar la calidad del recurso hídrico, no se advierten antecedentes que permitan sostener la generación de efectos adversos significativos sobre la calidad de las aguas superficiales en relación con su condición de línea de base. Asimismo, las medidas de diseño y operación propuestas permiten prevenir potenciales aportes de contaminantes derivados de lixiviados, aguas servidas y otros residuos líquidos asociados al proyecto.

Por tanto, se estima que la magnitud y duración de los efectos sobre la calidad de las aguas no alcanzan la significancia requerida para configurar la circunstancia contemplada en el artículo 11 letra b) de la Ley N°19.300, en relación con el literal c) del artículo 6 del D.S. N°40/2012.

En consecuencia, sobre la base de los antecedentes aportados por el Titular, es posible concluir que el proyecto no generaría efectos adversos significativos sobre la calidad de las aguas superficiales ni subterráneas, descartándose la configuración del criterio establecido en el artículo 6 letra c) del Reglamento del SEIA para este componente.

Calidad de aguas subterráneas

Respecto de la calidad de aguas subterráneas, el proponente presentó durante el proceso de evaluación antecedentes técnicos que respaldan que se han considerado las medidas necesarias para evitar la afectación de la calidad de las aguas subterráneas.

El ADF se emplaza en una unidad volcánica de baja permeabilidad del cerro Quilipín; las captaciones cercanas se vinculan a la unidad acuífera Putagán Norte. El Anexo 3-U de la Adenda Excepcional evalúa la posible circulación por el macizo fracturado e incorpora escenarios accidentales de infiltración.

Asimismo, los suelos predominantes corresponden a materiales arcillosos de baja permeabilidad, lo que reduce significativamente el potencial de infiltración y percolación de contaminantes hacia el subsuelo.

El ADF contempla impermeabilización basal y de taludes y un sistema de captación y conducción de lixiviados hacia la PTL, según el diseño sanitario presentado para el relleno y el PAS 141 (Anexo 4-E de la Adenda Complementaria). Estos elementos se integran con el estudio hidrogeológico y el seguimiento del agua subterránea.

Presenta las formas de Manejo de lixiviados, sobre el recubrimiento basal se instalará un sistema de captación y conducción de lixiviados hacia una planta de tratamiento. Este sistema evita el escurrimiento libre de lixiviados sobre la superficie del relleno o los terrenos aledaños, descartándose la contaminación del suelo y de los cuerpos de agua cercanos.

Realiza una Evaluación hidrogeológica y análisis de las condiciones del área, el proyecto reconoce que el cerro Quilipín presenta procesos de meteorización y fracturamiento que podrían generar porosidad secundaria y favorecer localmente la circulación de aguas subterráneas. Considerando esta condición, el EIA incorporó una modelación hidrogeológica conservadora que representa el macizo rocoso como un medio fracturado.

El Anexo 3-U de la Adenda Excepcional analiza infiltración mediante HELP V4 y transporte mediante MODFLOW-NWT y MT3D-USGS, con un horizonte de 51 años que incluye operación, cierre y postcierre. Considera defectos y perforaciones en las capas de impermeabilización y utiliza compuestos nitrogenados y cloruros para representar el transporte bajo los escenarios evaluados.

Los compuestos nitrogenados modelados no alcanzan las diez captaciones identificadas. Para cloruros, representados como trazador conservativo, la pluma podría aproximarse al pozo N.° 3 al final del horizonte de 51 años, con concentraciones modeladas de 0 a 5 mg/L. El estudio concluye un riesgo sanitario aceptable bajo las condiciones evaluadas.

Propone medidas de control y monitoreo, una vez iniciada la fase de operación, se realizará monitoreo de aguas subterráneas tanto en los pozos exigidos por el D.S. N°189/05 del MINSAL como en aquellos comprometidos por el proyecto.

Adicionalmente, como Compromiso Ambiental Voluntario, el titular implementará una red de monitoreo compuesta por 10 puntos de control, superando las exigencias mínimas de la normativa vigente. Los resultados obtenidos serán informados periódicamente a los sistemas de Agua Potable Rural (APR) de Putagán y Coironal.

En consecuencia, la preocupación por afectación de aguas subterráneas fue abordada mediante caracterización de captaciones, modelación de infiltración y transporte, impermeabilización, manejo de lixiviados y monitoreo. Estos antecedentes sustentan la conclusión del Anexo 3-U de la Adenda Excepcional sobre riesgo sanitario aceptable en las condiciones y horizonte evaluados y permiten responder respecto de las captaciones identificadas.

Evaluación de efectos sobre los recursos naturales renovables

Respecto de la eventual generación de efectos adversos significativos sobre los recursos naturales renovables, en los términos del artículo 11 letra b) de la Ley N°19.300 y del artículo 6 del D.S. N°40/2012 del Ministerio del Medio Ambiente, el Proyecto evaluó los potenciales impactos sobre los componentes flora, vegetación, fauna terrestre, suelo, recursos hídricos, aire y ecosistemas asociados, considerando las fases de construcción, operación y cierre.

Con relación al área de influencia y los ecosistemas terrestres y en respuesta a las observaciones formuladas sobre la delimitación del área de influencia, el titular complementó su fundamentación incorporando el análisis de los principales mecanismos de impacto sobre los ecosistemas, incluyendo la pérdida y alteración de hábitat, la fragmentación y conectividad biológica, el funcionamiento ecosistémico, la perturbación y desplazamiento de fauna, los efectos por ruido, iluminación y tránsito de maquinaria, la afectación potencial de especies de baja movilidad, y los servicios ecosistémicos y uso recreativo del territorio.

La delimitación del área de influencia se definió considerando las obras y acciones del Proyecto, las unidades vegetacionales presentes, los hábitats identificados para fauna terrestre y la distribución espacial de las especies registradas durante las campañas de terreno realizadas en primavera, verano, otoño e invierno.

Por lo que el titular muestra que la intervención directa se concentra en superficies acotadas del predio, mientras que el entorno mantiene extensas áreas con continuidad de hábitat y cobertura vegetal que permiten el desplazamiento y utilización del territorio por parte de la fauna presente.

Pasando al detalle de Flora y vegetación, respecto de la vegetación, se determinó que las formaciones presentes corresponden principalmente a comunidades esclerófilas con distintos grados de intervención humana producto de actividades agropecuarias, extracción de leña y pastoreo.

La corta y reposición de vegetación se describen en los antecedentes del PAS 148 (Anexo 4-H de la Adenda Excepcional). La reforestación sectorial se distingue de las medidas de mitigación, reparación y compensación de impactos significativos establecidas en el capítulo 8 de la Adenda Excepcional.

Por lo que el titular señala que la composición y estructura general de la vegetación presente en el área de influencia no experimentará una alteración significativa que comprometa su permanencia a largo plazo.

En fauna, el capítulo 7 de la Adenda Excepcional identifica la pérdida de hábitat COFT-1 durante construcción y OFT-1 durante operación, ambas calificadas como significativas. El capítulo 8 de la Adenda Excepcional presenta las medidas de mitigación MMF-1, rehabilitación de 0,85 ha, y MMF-2, construcción de refugios para fauna nativa.

Durante las campañas de caracterización fueron registrados mamíferos, aves, reptiles y anfibios, incluyendo especies endémicas y especies clasificadas como "Casi Amenazadas". No obstante, no se registraron especies clasificadas en categorías "En Peligro Crítico", "En Peligro" o "Vulnerable" dentro del área de intervención directa.

Considerando las exigencias formuladas durante la evaluación ambiental, el titular complementó las medidas de protección y seguimiento mediante un Programa de Protección y Monitoreo de Fauna que incorpora compromisos verificables, indicadores de seguimiento, metodologías de monitoreo, frecuencia de ejecución y medidas correctivas.

Entre las medidas comprometidas destacan:

- Monitoreo mediante transectos, búsqueda activa, estaciones de observación y cámaras trampa.
- Registro georreferenciado de ejemplares, refugios, madrigueras, huellas y otros indicios.
- Control de velocidad de vehículos al interior del proyecto.
- Capacitación ambiental obligatoria para trabajadores.
- Prohibición de caza, captura, alimentación o perturbación de fauna silvestre.
- Control de iluminación nocturna en sectores sensibles.

- Protección de especies de baja movilidad mediante medidas de rescate y relocalización cuando corresponda.

Asimismo, se establecieron criterios de activación de medidas correctivas frente a eventos tales como atropellos, afectación directa de ejemplares, alteración de refugios o incumplimiento de medidas operacionales.

Respecto del recurso suelo, se mostró que predominan unidades de capacidad de uso IV y VII, correspondientes a terrenos con limitaciones para el desarrollo de actividades agrícolas intensivas.

Los análisis efectuados muestran bajos niveles de erosión potencial y descartan procesos erosivos significativos asociados a la ejecución del Proyecto.

Las interacciones hídricas consideradas comprenden el atravieso de la Quebrada Sin Nombre 1 por el camino, la intervención de la Quebrada Sin Nombre 2 por el dique y las descargas de aguas lluvias y RIL tratado al canal Derrame Cruchaga. Estas obras están descritas separadamente en los anexos 4-I-1 a 4-I-4 de la Adenda Excepcional.

Respecto de emisiones atmosféricas, olores y perturbaciones operacionales, la evaluación consideró los efectos del ruido, tránsito de maquinaria, iluminación nocturna y otras actividades propias de la construcción y operación.

Los antecedentes de modelación concluyen que los efectos se mantienen acotados al entorno próximo del proyecto y que no se producirían alteraciones relevantes respecto de las condiciones de línea de base consideradas en la evaluación.

Adicionalmente, se incorporan medidas operacionales destinadas a reducir potenciales perturbaciones sobre la fauna y los ecosistemas circundantes, incluyendo gestión de residuos, control de iluminación y restricciones operacionales en sectores sensibles.

De acuerdo con los antecedentes técnicos presentados, el Proyecto incorpora medidas de prevención, mitigación, seguimiento y control para los componentes flora, vegetación, fauna, suelo, recursos hídricos y aire.

La evaluación reconoce la existencia de una pérdida de hábitat asociada a las superficies de intervención del Proyecto, incluyendo las áreas destinadas a infraestructura y la Zona de Acopio de Material de Excavación. Asimismo, se identifican efectos de perturbación, modificación y pérdida de hábitat para fauna terrestre que fueron considerados en la evaluación ambiental.

La existencia de efectos adversos significativos sobre el componente fauna constituye una de las circunstancias que fundamentan el ingreso del Proyecto mediante un Estudio de Impacto Ambiental (EIA), en conformidad con el artículo 11 letra b) de la Ley N°19.300 y el artículo 6 del D.S. N°40/2012.

El titular presenta que, mediante la implementación de las medidas de protección, rescate, relocalización, monitoreo y seguimiento comprometidas, los efectos identificados sobre los recursos naturales renovables pueden ser adecuadamente gestionados durante las fases de construcción, operación y cierre del Proyecto.

Capacidad de uso del suelo, erosión y medidas de protección

Respecto de la afectación potencial sobre el recurso suelo, el titular presentó durante la evaluación ambiental antecedentes que muestran la posibilidad de degradación del suelo asociada a la construcción

y operación del proyecto, particularmente por la disposición de residuos y la eventual generación de contaminantes.

Al respecto, la evaluación de los impactos señaló que el proyecto no producirá degradación significativa de los suelos aledaños, debido a que corresponde a un relleno sanitario diseñado y operado bajo los estándares establecidos en el D.S. N.° 189/2005, diferenciándose de los antiguos basurales y vertederos utilizados históricamente.

La principal preocupación asociada a la degradación del suelo corresponde al potencial contacto de lixiviados con el terreno natural. Sin embargo, el diseño contempla sistemas de protección destinados precisamente a impedir dicha situación.

El diseño del Relleno Sanitario presenta un Sistema de protección del suelo, el Área de Disposición Final (ADF) considera un sistema de impermeabilización basal, un sistema de captación de lixiviados, un sistema de conducción de lixiviados hacia la Planta de Tratamiento de Lixiviados y medidas de control permanente de infiltraciones.

Estos sistemas cumplen con los artículos 20, 21 y 22 del D.S. N.° 189/2005 y tienen como objetivo impedir la infiltración de líquidos hacia el subsuelo, evitando la contaminación del suelo y de las aguas subterráneas. En consecuencia, se descarta la generación de impactos significativos por contaminación química de suelos derivados de la disposición final de residuos.

Respecto a la evaluación de la calidad y capacidad de uso del suelo, la caracterización ambiental determinó que los suelos presentes en el área de emplazamiento poseen un estado de conservación intermedio y un potencial agrícola limitado. Si bien algunos sectores podrían ser utilizados para actividades agrícolas, presentan restricciones naturales relacionadas con la profundidad efectiva del suelo, las pendientes, la pedregosidad, los procesos erosivos preexistentes y la intervención humana histórica.

Además, dichas condiciones no se presentan uniformemente dentro del predio, por estas razones se concluyó que el recurso suelo presenta una calidad ambiental basal media, que existe intervención previa relevante, con un potencial agrícola es relativamente bajo y que los impactos generados por el proyecto se restringen principalmente a las superficies directamente intervenidas por las obras.

Por lo anterior, la evaluación descarta impactos significativos sobre la pérdida de suelo o sobre su capacidad productiva fuera de las áreas de intervención directa.

En cuanto a la erosión del suelo, durante la evaluación se identificaron sectores con susceptibilidad de activación de procesos erosivos. Posteriormente, a solicitud de los organismos evaluadores, se elaboró la Línea Base de Erosión Actual del Suelo, incorporada como Anexo 3-X de la Adenda Excepcional, mediante la cual se caracterizó detalladamente el estado erosivo existente en el área de estudio.

Dicha línea base permitió identificar sectores con diferentes niveles de erosión, además de determinar áreas prioritarias de protección, permitir focalizar las medidas de control y establecer el programa de monitoreo.

A partir de la Línea Base de Erosión Actual se elaboró un Plan de Protección y Monitoreo aplicable durante toda la vida útil del proyecto. El plan incorpora medidas concretas, verificables y georreferenciadas, incluyendo la localización de las áreas de intervención, las superficies específicas de aplicación, el tipo de obra de conservación y el seguimiento durante construcción, operación y cierre.

A continuación, se describen las medidas de protección del suelo.

Revegetación de sectores erosionados, con el objetivo de incrementar cobertura vegetal y disminuir procesos erosivos. Se implementará revegetación en áreas previamente identificadas como prioritarias. La medida contempla la plantación y/o siembra de especies nativas, la recuperación progresiva de cobertura vegetal y la protección de individuos plantados.

Entre las especies consideradas destacan Litre (*Lithraea caustica*), Espino (*Vachellia caven*), Boldo (*Peumus boldus*), Huingán (*Schinus polygamus*), Romerillo (*Baccharis linearis*) y Trébol blanco (*Trifolium repens*).

La densidad de plantación variará entre 204 y 400 plantas por hectárea. Además, se contempla la preparación de terreno, construir casillas de plantación, instalara protección contra lagomorfos (conejos y liebres, principalmente) e instalar señalización de áreas restauradas.

Construcción de bancales de piedra. Tienen como objetivo reducir la erosión hídrica y favorecer la regeneración natural. Se construirán estructuras tipo media luna sobre curvas de nivel. Sus características son una longitud entre 3 y 8 metros, construcción con piedras del sector, funcionan como retención de escorrentía y acumulación de sedimentos.

Construcción de diques de polines. Tiene como función reducir la velocidad de escurrimiento y estabilizar cárcavas erosionadas. Se instalarán en cárcavas con erosión activa, sus características son de un ancho entre 3 y 5 metros, altura entre 0,5 y 1,5 metros, son estructuras ancladas con polines, alambre y clavos.

Instalación de fajinas, su objetivo es disminuir erosión superficial y favorecer la acumulación de suelo fértil. Se construirán sobre curvas de nivel, con una longitud entre 2 y 5 metros, confeccionadas con polines tratados y un diseño orientado a capturar sedimentos.

El Rescate y reutilización de suelo orgánico, tiene por objetivo recuperar la capa arable y favorecer los procesos de revegetación y restauración ecológica. Previo al inicio de las obras se rescatará la capa superficial del suelo, esto es de una profundidad aproximada: 30 cm, en total el volumen estimado: 97,2 m^3. Se obtendrá de la extracción desde áreas destinadas a oficinas y valorización de residuos y su reutilización será en sectores degradados.

Respecto del monitoreo del recurso suelo, el plan establece seguimiento durante toda la vida útil del proyecto, orientado a verificar la estabilidad de las áreas erosionadas, el funcionamiento de las obras de conservación, el éxito de la revegetación, la recuperación de cobertura vegetal, el control de cárcavas, la conservación del suelo orgánico recuperado y verificar la ausencia de nuevos procesos erosivos relevantes. Los resultados del monitoreo permitirán ajustar y reforzar las medidas de protección cuando sea necesario.

Finalmente, los principales impactos sobre el componente suelo corresponden a la intervención directa de superficies destinadas a obras permanentes y temporales, así como a procesos erosivos localizados preexistentes o inducidos por las actividades constructivas.

De lo anteriormente expuesto el proyecto incorpora sistemas de impermeabilización y captación de lixiviados que evitan la contaminación del suelo. Los impactos se restringen principalmente al área de intervención directa. El área presenta un potencial agrícola limitado y una condición basal ya intervenida. Se elaboró una Línea Base de Erosión Actual que permitió identificar áreas sensibles. Se implementará un Plan de Protección y Monitoreo durante toda la vida útil del proyecto. Se contemplan medidas de restauración, revegetación, estabilización de cárcavas y rescate de suelo orgánico.

El titular presenta antecedentes de que el proyecto no generará una pérdida significativa de suelo ni una degradación relevante de su capacidad para sustentar biodiversidad o usos productivos, manteniéndose

controlados los riesgos de erosión y contaminación mediante las medidas de diseño, protección y seguimiento comprometidas.

1471. Observante: Yasna Campos Campos

Observación:

No estoy de acuerdo ya que esto afectaría la salud, de mi familia de mis hijos, por la plaga de moscas y ratones, por el aire contaminado

Evaluación técnica de la observación:

La Dirección Regional del Maule del Servicio de Evaluación Ambiental considera pertinente la observación, en tanto aborda materias ambientales evaluadas durante el procedimiento. A continuación, se entrega la consideración correspondiente

Evaluación de riesgos para la salud de la población

Respecto de la salud de las personas, se indica que en relación al artículo 5° del Reglamento del SEIA, sobre si el proyecto genera o presenta riesgos para la salud de las personas, el proponente incorporó en la Evaluación del Proyecto la identificación, estimación, modelación y evaluación de las emisiones atmosféricas, gases, olores, ruido, residuos sólidos y residuos líquidos generados durante las fases de construcción, operación y cierre, considerando los receptores humanos presentes en el área de influencia, las condiciones de exposición potencial y las medidas de prevención, manejo, control operacional y contingencia comprometidas en el expediente ambiental.

Respecto de emisiones atmosféricas, el Proyecto evaluó material particulado respirable MP10 y MP2,5, así como gases asociados a combustión y operación de maquinaria, equipos y transporte, incluyendo NOx, SO2 y CO. La evaluación consideró las fuentes emisoras asociadas a movimiento de tierras, excavaciones, nivelación, compactación, circulación de vehículos, operación de maquinaria y tránsito por caminos internos y externos. Los resultados fueron analizados mediante modelación atmosférica y evaluación por receptor, considerando condiciones meteorológicas locales y receptores humanos cercanos. A partir de dichos antecedentes, se fundamentó en el estudio de especialidad, que no se identifican condiciones de exposición capaces de generar efectos adversos significativos sobre la salud de las personas.

El proyecto contempla aplicación de supresores de polvo en caminos internos, control de velocidad, mantención de vehículos y maquinaria y lavado de ruedas. El Anexo 1-H de la Adenda Excepcional precisa que se eliminó el uso de RIL tratado para humectación de caminos; su reutilización interna corresponde al lavado de ruedas.

En relación con olores, el Proyecto identificó las fuentes odorantes asociadas a la operación propia del relleno sanitario y desarrolló modelaciones de dispersión odorante, considerando escenarios representativos de funcionamiento, delimitación de isocurvas y receptores humanos presentes en el área de influencia. La evaluación consideró la descarga de residuos, operación del frente activo, manejo de residuos y generación de biogás, junto con medidas de control operacional, tales como cobertura operacional, manejo controlado de residuos, control del frente activo, control de biogás y medidas de contingencia frente a eventos operacionales específicos. Conforme a los resultados obtenidos, no se prevé una exposición de magnitud, frecuencia o duración que configure efectos adversos significativos sobre la salud de las personas.

Respecto del ruido, el expediente incorpora una línea de base de 28 receptores, modelaciones de las fuentes del recinto en seis puntos y evaluación del tránsito exterior, junto con un estudio específico de cuatro receptores asociados a GHPPI. El capítulo 7 de la Adenda Excepcional reconoce el aumento de

niveles de ruido en construcción, operación y cierre y lo califica como poco significativo. Por ello, la consideración de esta materia se refiere a los escenarios y receptores efectivamente evaluados.

En cuanto a residuos sólidos y líquidos, el Proyecto contempla sistemas de manejo, segregación, almacenamiento temporal, conducción, tratamiento y disposición, según corresponda a las categorías evaluadas en el expediente ambiental. Respecto de residuos líquidos y lixiviados, el diseño considera impermeabilización basal, captación, conducción, almacenamiento, tratamiento, monitoreo, control operacional y contingencias destinadas a evitar contacto o exposición directa de la población y prevenir afectaciones al entorno.

En consecuencia, la preocupación por la salud fue considerada mediante la identificación de fuentes de emisión, receptores, modelaciones, diseño sanitario y sistemas de manejo y seguimiento del proyecto. La SEREMI de Salud de la Región del Maule, mediante Ordinario N° 879, de 16 de octubre de 2026, se pronunció conforme sobre la Adenda Excepcional. Los antecedentes y controles descritos constituyen el fundamento de la respuesta, en los términos del artículo 5 del Reglamento del SEIA.

Emisiones atmosféricas y calidad del aire

Respecto de la Calidad del aire en el área del proyecto, actualmente las concentraciones de MP2,5 superan la norma en todos los períodos analizados, siendo el período 2017-2019 el de mayor concentración (29,0 $\mu g/m^3$). Las comunas de Villa Alegre y Yerbas Buenas se encuentran declaradas zonas saturadas por MP2,5 (promedio anual y 24 horas), condición bajo la cual se desarrollará el proyecto. Asimismo, la estación de monitoreo de Linares registra superación de la norma para MP2,5, aunque no dispone de datos para MP10 ni para gases (NO_2, SO_2 y CO).

Para evaluar las emisiones del proyecto, se utilizó el modelo de dispersión atmosférica WRF/CALPUFF, considerando receptores de área y puntos habitados cercanos. Se modelaron emisiones de MP10, MP2,5 y gases, concluyéndose que las concentraciones proyectadas son muy bajas, se concentran principalmente dentro del área del proyecto y no generan aportes significativos en las zonas pobladas cercanas.

Los resultados muestran que el proyecto no altera de manera relevante la calidad del aire existente, estimándose incluso un aumento de 0,00% en la concentración promedio de 24 horas de MP2,5 en la estación Linares. Conforme a los criterios vigentes del SEIA para zonas saturadas, se descarta que las emisiones del proyecto generen riesgos significativos para la salud de la población o efectos adversos por exposición a MP2,5.

Si bien el proyecto se emplaza en una zona declarada saturada por MP2,5 mediante el D.S. N° 7/2021 del MMA, actualmente no existe un Plan de Descontaminación Atmosférica (PDA) vigente que exija compensación de emisiones. No obstante, se implementarán medidas de control como:

- Mantención periódica de vehículos y maquinaria.
- Revisión técnica vigente de todos los equipos.
- Aplicación de supresores de polvo en caminos interiores.
- Limitación de velocidad a 30 km/h.
- Uso de vehículos y maquinaria con estándar EURO V.

Las emisiones asociadas a las fases de construcción, operación y cierre son de magnitud reducida y no constituyen un aumento significativo respecto de las concentraciones actuales, por lo que el proyecto no generaría impactos relevantes sobre la calidad del aire ni sobre la salud y calidad de vida de la población.

Prevención y control de vectores

En el proyecto considera el control de vectores en las fases de operación y cierre del proyecto. Al respecto, cabe señalar que el Proyecto contempla un sistema integrado de prevención, control, monitoreo y respuesta ante contingencias, desarrollado específicamente para minimizar la presencia de moscas, roedores y aves asociadas a la operación del Área de Disposición Final (ADF), conforme a lo establecido en el D.S. N°189/2005 y en Anexo 1-O de la Adenda Complementaria.

En primer término, es importante indicar que la principal medida de control de vectores corresponde al adecuado manejo operacional del relleno sanitario. En este sentido, el proyecto considera la cobertura diaria de residuos con una capa de al menos 15 cm de material de cobertura, la compactación permanente de las celdas, el manejo controlado de lixiviados, la limpieza diaria del frente de trabajo y de las áreas operacionales, así como la mantención periódica de los caminos interiores. Estas medidas tienen por finalidad reducir la disponibilidad de alimento, refugio y condiciones favorables para la reproducción de vectores sanitarios, así como minimizar la generación de olores potencialmente atractivos para éstos.

Respecto del control de moscas, el Plan contempla medidas pasivas y activas. Entre las medidas pasivas se incluyen la cobertura diaria e intermedia de residuos, la compactación adecuada de las celdas, el manejo de lixiviados mediante sistemas cerrados, la limpieza permanente de las instalaciones y para las instalaciones y protección de los trabajadores el uso de barreras físicas tales como mallas mosquiteras, ventiladores y sistemas de cierre automático de puertas en las edificaciones del proyecto.

Complementariamente, se implementará un programa permanente de control químico ejecutado por una empresa autorizada por la Autoridad Sanitaria. Este programa considera la aplicación de insecticidas adulticidas y larvicidas mediante rotación de principios activos para evitar fenómenos de resistencia biológica. En los sectores de mayor criticidad, particularmente el frente de trabajo activo, la frecuencia de aplicación programada será cada 48 horas durante la temporada de mayor actividad de moscas (septiembre a abril), pudiendo incrementarse hasta una frecuencia diaria cuando las inspecciones sanitarias, condiciones climáticas u operacionales así lo requieran. En la Planta de Tratamiento de Lixiviados (PTL), piscinas de almacenamiento, báscula y lavado de ruedas se aplicarán controles semanales, mientras que en oficinas, planta de valorización y otros sectores la frecuencia será semanal o quincenal según los resultados del monitoreo.

Adicionalmente, se implementará un sistema de monitoreo mediante trampas para moscas tanto al interior como al exterior del proyecto. Al interior del recinto se instalarán puntos de monitoreo en sectores críticos, incluyendo el frente de trabajo, PTL, báscula y oficinas administrativas. Asimismo, se contempla una red de monitoreo en viviendas cercanas al proyecto, permitiendo detectar oportunamente cualquier incremento de poblaciones de moscas y adoptar medidas correctivas inmediatas.

Respecto del control de roedores, el proyecto contempla un sistema de manejo integrado basado prioritariamente en medidas preventivas y ecológicas. Entre ellas se consideran la cobertura diaria de residuos, control de malezas, eliminación de refugios, hermeticidad de instalaciones, uso de trampas mecánicas y electrónicas, monitoreo periódico de actividad, registro de madrigueras y capturas, además del fomento al control biológico mediante la instalación de perchas y cajas nido para aves rapaces presentes en el área, tales como lechuzas, chunchos y jotes. Estas medidas serán complementadas con evaluaciones periódicas que permitan ajustar las estrategias de control según los resultados obtenidos.

En relación con las aves, se contempla un sistema de prevención basado en la reducción de fuentes de atracción mediante la cobertura de residuos, limpieza diaria de sectores operacionales y control de derrames. Adicionalmente, en caso de ser necesario, se implementarán medidas disuasivas no letales, tales como cañones sonoros automáticos y dispositivos visuales tipo halcón, orientadas exclusivamente a evitar la concentración de aves en el frente de trabajo activo.

Asimismo, de manera complementaria al control de moscas, roedores y aves, el Proyecto contempla medidas específicas para prevenir el ingreso y permanencia de perros vagos y/o perros asilvestrados en las instalaciones, considerando que éstos pueden constituir un factor adicional de riesgo sanitario, operacional y ambiental. Para ello, el Proyecto contará con un cierre perimetral continuo de 1,8 metros de altura alrededor de todo el recinto, conforme a lo establecido en el artículo 14 del D.S. N°189/2005, además de sistemas de control de acceso y vigilancia permanente que restringirán el ingreso de personas y animales no autorizados.

Adicionalmente, el Plan de Prevención de Contingencias y el Plan de Emergencias incorporan específicamente el escenario denominado “Inclusión de perros vagos y asilvestrados al recinto”, estableciendo procedimientos de detección temprana, control y respuesta ante la presencia de estos animales. En caso de detectarse el ingreso de perros al área operacional, se activarán medidas destinadas a evitar su permanencia en sectores de disposición de residuos, minimizar la disponibilidad de fuentes de alimento mediante la cobertura diaria de residuos y mantener el resguardo sanitario y operacional de las instalaciones. Estas acciones serán complementadas con inspecciones periódicas del cierre perimetral, verificación de su integridad y registro de eventuales incidencias detectadas durante las fases de construcción, operación y cierre.

En cuanto a los medios de verificación y registros solicitados por la autoridad, el proyecto mantendrá un sistema documentado de seguimiento que incluirá registros diarios de cobertura y compactación, bitácoras de inspección sanitaria, registros de monitoreo de trampas, planillas de aplicación de insecticidas, certificados emitidos por la empresa especializada encargada del control de plagas, registros de capturas, reportes de medidas correctivas implementadas y respaldos digitales y físicos de todas las actividades ejecutadas. Dichos registros estarán disponibles para inspección por parte de la autoridad competente.

Finalmente, se informa que el Plan de Prevención de Contingencias y el Plan de Emergencias han sido actualizados para incorporar específicamente el escenario de proliferación de vectores (Capítulo 5 de la Adenda Excepcional). Ante un aumento significativo de moscas, roedores o aves, se activarán medidas de respuesta inmediata consistentes en el reforzamiento de coberturas, incremento de frecuencias de inspección, intensificación de aplicaciones de control sanitario, ampliación de puntos de monitoreo y ejecución de medidas correctivas focalizadas, manteniendo seguimiento permanente hasta recuperar las condiciones normales de operación. Estas acciones serán aplicables tanto durante la fase de operación como durante la fase de cierre del proyecto.

En consecuencia, considerando las características del diseño sanitario del relleno, las medidas operacionales permanentes, el programa específico de control de moscas, roedores y aves, el monitoreo dentro y fuera del área del proyecto, los mecanismos de verificación y los procedimientos de contingencia comprometidos, se concluye que el proyecto dispone de herramientas suficientes para prevenir, controlar y corregir oportunamente eventuales incrementos de vectores, descartándose la generación de impactos significativos sobre la salud de las personas o la calidad de vida de las comunidades del área de influencia.

1472. Observante: Beatriz Ortuya

Observación:

En mi sector afectaría los caminos, también llegarían malos olores y plagas como moscas

Evaluación técnica de la observación:

La Dirección Regional del Maule del Servicio de Evaluación Ambiental considera pertinente la observación, en tanto aborda materias ambientales evaluadas durante el procedimiento. A continuación, se entrega la consideración correspondiente

Evaluación de riesgos para la salud de la población

Respecto de la salud de las personas, se indica que en relación al artículo 5° del Reglamento del SEIA, sobre si el proyecto genera o presenta riesgos para la salud de las personas, el proponente incorporó en la Evaluación del Proyecto la identificación, estimación, modelación y evaluación de las emisiones atmosféricas, gases, olores, ruido, residuos sólidos y residuos líquidos generados durante las fases de construcción, operación y cierre, considerando los receptores humanos presentes en el área de influencia, las condiciones de exposición potencial y las medidas de prevención, manejo, control operacional y contingencia comprometidas en el expediente ambiental.

Respecto de emisiones atmosféricas, el Proyecto evaluó material particulado respirable MP10 y MP2,5, así como gases asociados a combustión y operación de maquinaria, equipos y transporte, incluyendo NOx, SO2 y CO. La evaluación consideró las fuentes emisoras asociadas a movimiento de tierras, excavaciones, nivelación, compactación, circulación de vehículos, operación de maquinaria y tránsito por caminos internos y externos. Los resultados fueron analizados mediante modelación atmosférica y evaluación por receptor, considerando condiciones meteorológicas locales y receptores humanos cercanos. A partir de dichos antecedentes, se fundamentó en el estudio de especialidad, que no se identifican condiciones de exposición capaces de generar efectos adversos significativos sobre la salud de las personas.

El proyecto contempla aplicación de supresores de polvo en caminos internos, control de velocidad, mantención de vehículos y maquinaria y lavado de ruedas. El Anexo 1-H de la Adenda Excepcional precisa que se eliminó el uso de RIL tratado para humectación de caminos; su reutilización interna corresponde al lavado de ruedas.

En relación con olores, el Proyecto identificó las fuentes odorantes asociadas a la operación propia del relleno sanitario y desarrolló modelaciones de dispersión odorante, considerando escenarios representativos de funcionamiento, delimitación de isocurvas y receptores humanos presentes en el área de influencia. La evaluación consideró la descarga de residuos, operación del frente activo, manejo de residuos y generación de biogás, junto con medidas de control operacional, tales como cobertura operacional, manejo controlado de residuos, control del frente activo, control de biogás y medidas de contingencia frente a eventos operacionales específicos. Conforme a los resultados obtenidos, no se prevé una exposición de magnitud, frecuencia o duración que configure efectos adversos significativos sobre la salud de las personas.

Respecto del ruido, el expediente incorpora una línea de base de 28 receptores, modelaciones de las fuentes del recinto en seis puntos y evaluación del tránsito exterior, junto con un estudio específico de cuatro receptores asociados a GHPPI. El capítulo 7 de la Adenda Excepcional reconoce el aumento de niveles de ruido en construcción, operación y cierre y lo califica como poco significativo. Por ello, la consideración de esta materia se refiere a los escenarios y receptores efectivamente evaluados.

En cuanto a residuos sólidos y líquidos, el Proyecto contempla sistemas de manejo, segregación, almacenamiento temporal, conducción, tratamiento y disposición, según corresponda a las categorías evaluadas en el expediente ambiental. Respecto de residuos líquidos y lixiviados, el diseño considera impermeabilización basal, captación, conducción, almacenamiento, tratamiento, monitoreo, control operacional y contingencias destinadas a evitar contacto o exposición directa de la población y prevenir afectaciones al entorno.

En consecuencia, la preocupación por la salud fue considerada mediante la identificación de fuentes de emisión, receptores, modelaciones, diseño sanitario y sistemas de manejo y seguimiento del proyecto. La SEREMI de Salud de la Región del Maule, mediante Ordinario N° 879, de 16 de octubre de 2026, se pronunció conforme sobre la Adenda Excepcional. Los antecedentes y controles descritos constituyen el fundamento de la respuesta, en los términos del artículo 5 del Reglamento del SEIA.

Emisiones atmosféricas y calidad del aire

Respecto de la Calidad del aire en el área del proyecto, actualmente las concentraciones de MP2,5 superan la norma en todos los períodos analizados, siendo el período 2017-2019 el de mayor concentración (29,0 $\mu g/m^3$). Las comunas de Villa Alegre y Yerbas Buenas se encuentran declaradas zonas saturadas por MP2,5 (promedio anual y 24 horas), condición bajo la cual se desarrollará el proyecto. Asimismo, la estación de monitoreo de Linares registra superación de la norma para MP2,5, aunque no dispone de datos para MP10 ni para gases (NO_2, SO_2 y CO).

Para evaluar las emisiones del proyecto, se utilizó el modelo de dispersión atmosférica WRF/CALPUFF, considerando receptores de área y puntos habitados cercanos. Se modelaron emisiones de MP10, MP2,5 y gases, concluyéndose que las concentraciones proyectadas son muy bajas, se concentran principalmente dentro del área del proyecto y no generan aportes significativos en las zonas pobladas cercanas.

Los resultados muestran que el proyecto no altera de manera relevante la calidad del aire existente, estimándose incluso un aumento de 0,00% en la concentración promedio de 24 horas de MP2,5 en la estación Linares. Conforme a los criterios vigentes del SEIA para zonas saturadas, se descarta que las emisiones del proyecto generen riesgos significativos para la salud de la población o efectos adversos por exposición a MP2,5.

Si bien el proyecto se emplaza en una zona declarada saturada por MP2,5 mediante el D.S. N° 7/2021 del MMA, actualmente no existe un Plan de Descontaminación Atmosférica (PDA) vigente que exija compensación de emisiones. No obstante, se implementarán medidas de control como:

- Mantención periódica de vehículos y maquinaria.
- Revisión técnica vigente de todos los equipos.
- Aplicación de supresores de polvo en caminos interiores.
- Limitación de velocidad a 30 km/h.
- Uso de vehículos y maquinaria con estándar EURO V.

Las emisiones asociadas a las fases de construcción, operación y cierre son de magnitud reducida y no constituyen un aumento significativo respecto de las concentraciones actuales, por lo que el proyecto no generaría impactos relevantes sobre la calidad del aire ni sobre la salud y calidad de vida de la población.

Emisiones de olores y medidas de control

Para evaluar el impacto de los olores en el área del proyecto el titular inicialmente levantó una línea de base, es decir realizó mediciones en terreno para evaluar la presencia de posibles fuentes de olores que pudiesen haber existido antes de la instalación del relleno sanitario.

Para establecer la línea de base odorante del área del proyecto Centro de Manejo de Residuos Piedra Larga, se realizaron mediciones en 12 puntos alrededor del predio, sin detectarse focos ni percepciones de olor durante las campañas efectuadas.

Posteriormente se realizaron modelaciones, en las que se simuló la existencia del relleno sanitario y su operación. La evaluación de impactos odorantes se realizó mediante modelación, utilizando factores de emisión de referencia provenientes de instalaciones similares. Se identificaron y modelaron las principales fuentes potenciales de olor asociadas a la operación del proyecto, estimándose una Tasa de Emisión de Olor (TEO) total de 65.176,62 ouE/s bajo el escenario operacional más desfavorable.

El Anexo 3-C-1 de la Adenda Excepcional, informa un área de influencia odorante de aproximadamente 252 ha para CP98-1h = 1 ouE/m³, sin alcanzar ninguno de los 57 receptores evaluados. Para el criterio de evaluación de referencia CP98-1h = 3 ouE/m³, la isocurva abarca aproximadamente 60 ha. El primer valor delimita el área de influencia modelada y el segundo corresponde al criterio de evaluación adoptado.

La tabla 23 del estudio actualizado informa concentraciones inferiores a 1 ouE/m³ en percentil 98 en los 57 receptores. En percentil 99,5 algunos puntos alcanzan valores de hasta 2 ouE/m³. En los términos y escenarios del estudio, los receptores no superan el criterio de referencia de 3 ouE/m³.

Adicionalmente, el proyecto contempla un Plan de Gestión Odorante (PGO) que incluye diagnóstico de fuentes, implementación de buenas prácticas operacionales y mejores técnicas disponibles, seguimiento y control permanente, y un plan de contingencias para eventuales episodios de olor.

En consecuencia, la preocupación por olores fue abordada mediante la modelación actualizada de fuentes y receptores y el Plan de Gestión Odorante. Este último contempla seguimiento, contingencias y un procedimiento de reclamos con respuesta formal en un máximo de siete días hábiles desde su recepción. Los resultados sustentan la conclusión del estudio sobre ausencia de efectos significativos por olor en los receptores evaluados, bajo las condiciones operacionales modeladas.

Tránsito del proyecto y evaluación vial

La preocupación por el tránsito asociado al proyecto fue evaluada mediante el Anexo 3-R, Estudio de Movilidad de la Adenda Complementaria, que considera la red utilizada por las fases de construcción, operación y cierre, mediciones vehiculares y modelaciones de intersecciones en situaciones sin y con proyecto.

El análisis comprende las rutas de acceso y la relación con desplazamientos de habitantes, actividades rurales y servicios. Distingue la libre circulación, conectividad y tiempos de desplazamiento, vinculados al artículo 7 letra b) del Reglamento del SEIA, del acceso y calidad de bienes, equipamientos y servicios, contemplados en su letra c).

El estudio analiza tres intersecciones y escenarios de operación hasta el año 11, incluyendo el supuesto de concentración de los camiones en la hora evaluada. Por ejemplo, para la intersección L-215 con L-25 informa una saturación máxima de 21,7 % en el año 11 y un incremento de 0,4 puntos porcentuales

respecto de la situación base. Su conclusión es que los aportes no producen aumentos significativos de tiempos de desplazamiento ni restricciones relevantes a la conectividad.

El proyecto contempla la pavimentación de aproximadamente 920 m de la Ruta L-211, ex L-223, entre su acceso y la L-215, así como actuaciones en la intersección y señalización descritas en el estudio y en las tablas 15 y 16 del capítulo 10 de la Adenda Excepcional. La Dirección Regional de Vialidad se pronunció conforme sobre la Adenda revisada mediante Ordinario N° 345, de 23 de marzo de 2026.

En consecuencia, el aumento de tránsito fue identificado y evaluado en relación con la capacidad de la red y los desplazamientos locales. La conclusión de ausencia de alteración significativa se refiere a esos escenarios e incorpora las obras y compromisos descritos en el expediente.

Condiciones de los caminos y obras de mejoramiento vial

La eventual afectación de caminos rurales por el tránsito del proyecto fue abordada en el Estudio de Movilidad del Anexo 3-R de la Adenda Complementaria y en los compromisos del capítulo 10 de la Adenda Excepcional. La red utilizada incluye las rutas L-215 y L-211, ex L-223, además de la conexión con Ruta 5 Sur.

La tabla 16 del capítulo 10 de la Adenda Excepcional establece la pavimentación de aproximadamente 920 m de la Ruta L-211, ex L-223, desde el acceso al proyecto hasta su intersección con la L-215. La tabla 15 contempla señalización y actuaciones en la intersección, junto con mantención de señalética en ambos accesos al puente El Corte y limpieza del sector aledaño.

El Ordinario N° 345 de la Dirección Regional de Vialidad, de 23 de marzo de 2026, se pronuncia conforme sobre la Adenda revisada. La respuesta sobre el estado de caminos se sustenta en el estudio de circulación y las actuaciones descritas.

Respecto de la mantención de los accesos y caminos operacionales, la ficha resumen de la fase de operación de la Adenda Excepcional contempla la mantención de los caminos de acceso y caminos operacionales internos, así como la limpieza y reparación de la señalética interna y de los canales de captación y conducción de aguas lluvias. Asimismo, el capítulo 5, Plan de Prevención de Contingencias y Emergencias, actualizado en la Adenda Excepcional, considera mantenciones durante el invierno del camino de acceso al frente de trabajo mediante la aplicación de material estabilizado, para mantener el acceso al área de descarga de residuos.

En cuanto al seguimiento de los compromisos viales, las tablas 15 y 16 del capítulo 10 de la Adenda Excepcional establecen la presentación de informes con detalle de cumplimiento para el control de la Superintendencia del Medio Ambiente. Los medios de verificación comprenden registros fotográficos y antecedentes de ejecución de las actuaciones; para la pavimentación se incluye la recepción de la obra por parte de la Dirección de Vialidad.

En consecuencia, la preocupación fue considerada mediante el análisis del tránsito adicional y la incorporación de pavimentación, mejoras de intersección, señalización, mantención de accesos y caminos operacionales y seguimiento de los compromisos viales. Estos antecedentes respaldan la evaluación de compatibilidad con la infraestructura vial y la continuidad de los desplazamientos locales.

Prevención y control de vectores

En el proyecto considera el control de vectores en las fases de operación y cierre del proyecto. Al respecto, cabe señalar que el Proyecto contempla un sistema integrado de prevención, control, monitoreo y respuesta ante contingencias, desarrollado específicamente para minimizar la presencia de moscas, roedores y aves asociadas a la operación del Área de Disposición Final (ADF), conforme a lo establecido en el D.S. N°189/2005 y en Anexo 1-O de la Adenda Complementaria.

En primer término, es importante indicar que la principal medida de control de vectores corresponde al adecuado manejo operacional del relleno sanitario. En este sentido, el proyecto considera la cobertura diaria de residuos con una capa de al menos 15 cm de material de cobertura, la compactación permanente de las celdas, el manejo controlado de lixiviados, la limpieza diaria del frente de trabajo y de las áreas operacionales, así como la mantención periódica de los caminos interiores. Estas medidas tienen por finalidad reducir la disponibilidad de alimento, refugio y condiciones favorables para la reproducción de vectores sanitarios, así como minimizar la generación de olores potencialmente atractivos para éstos.

Respecto del control de moscas, el Plan contempla medidas pasivas y activas. Entre las medidas pasivas se incluyen la cobertura diaria e intermedia de residuos, la compactación adecuada de las celdas, el manejo de lixiviados mediante sistemas cerrados, la limpieza permanente de las instalaciones y para las instalaciones y protección de los trabajadores el uso de barreras físicas tales como mallas mosquiteras, ventiladores y sistemas de cierre automático de puertas en las edificaciones del proyecto.

Complementariamente, se implementará un programa permanente de control químico ejecutado por una empresa autorizada por la Autoridad Sanitaria. Este programa considera la aplicación de insecticidas adulticidas y larvicidas mediante rotación de principios activos para evitar fenómenos de resistencia biológica. En los sectores de mayor criticidad, particularmente el frente de trabajo activo, la frecuencia de aplicación programada será cada 48 horas durante la temporada de mayor actividad de moscas (septiembre a abril), pudiendo incrementarse hasta una frecuencia diaria cuando las inspecciones sanitarias, condiciones climáticas u operacionales así lo requieran. En la Planta de Tratamiento de Lixiviados (PTL), piscinas de almacenamiento, báscula y lavado de ruedas se aplicarán controles semanales, mientras que en oficinas, planta de valorización y otros sectores la frecuencia será semanal o quincenal según los resultados del monitoreo.

Adicionalmente, se implementará un sistema de monitoreo mediante trampas para moscas tanto al interior como al exterior del proyecto. Al interior del recinto se instalarán puntos de monitoreo en sectores críticos, incluyendo el frente de trabajo, PTL, báscula y oficinas administrativas. Asimismo, se contempla una red de monitoreo en viviendas cercanas al proyecto, permitiendo detectar oportunamente cualquier incremento de poblaciones de moscas y adoptar medidas correctivas inmediatas.

Respecto del control de roedores, el proyecto contempla un sistema de manejo integrado basado prioritariamente en medidas preventivas y ecológicas. Entre ellas se consideran la cobertura diaria de residuos, control de malezas, eliminación de refugios, hermeticidad de instalaciones, uso de trampas mecánicas y electrónicas, monitoreo periódico de actividad, registro de madrigueras y capturas, además del fomento al control biológico mediante la instalación de perchas y cajas nido para aves rapaces presentes en el área, tales como lechuzas, chunchos y jotes. Estas medidas serán complementadas con evaluaciones periódicas que permitan ajustar las estrategias de control según los resultados obtenidos.

En relación con las aves, se contempla un sistema de prevención basado en la reducción de fuentes de atracción mediante la cobertura de residuos, limpieza diaria de sectores operacionales y control de derrames. Adicionalmente, en caso de ser necesario, se implementarán medidas disuasivas no letales, tales como cañones sonoros automáticos y dispositivos visuales tipo halcón, orientadas exclusivamente a evitar la concentración de aves en el frente de trabajo activo.

Asimismo, de manera complementaria al control de moscas, roedores y aves, el Proyecto contempla medidas específicas para prevenir el ingreso y permanencia de perros vagos y/o perros asilvestrados en las instalaciones, considerando que éstos pueden constituir un factor adicional de riesgo sanitario, operacional y ambiental. Para ello, el Proyecto contará con un cierre perimetral continuo de 1,8 metros de altura alrededor de todo el recinto, conforme a lo establecido en el artículo 14 del D.S. N°189/2005, además de sistemas de control de acceso y vigilancia permanente que restringirán el ingreso de personas y animales no autorizados.

Adicionalmente, el Plan de Prevención de Contingencias y el Plan de Emergencias incorporan específicamente el escenario denominado “Inclusión de perros vagos y asilvestrados al recinto”, estableciendo procedimientos de detección temprana, control y respuesta ante la presencia de estos animales. En caso de detectarse el ingreso de perros al área operacional, se activarán medidas destinadas a evitar su permanencia en sectores de disposición de residuos, minimizar la disponibilidad de fuentes de alimento mediante la cobertura diaria de residuos y mantener el resguardo sanitario y operacional de las instalaciones. Estas acciones serán complementadas con inspecciones periódicas del cierre perimetral, verificación de su integridad y registro de eventuales incidencias detectadas durante las fases de construcción, operación y cierre.

En cuanto a los medios de verificación y registros solicitados por la autoridad, el proyecto mantendrá un sistema documentado de seguimiento que incluirá registros diarios de cobertura y compactación, bitácoras de inspección sanitaria, registros de monitoreo de trampas, planillas de aplicación de insecticidas, certificados emitidos por la empresa especializada encargada del control de plagas, registros de capturas, reportes de medidas correctivas implementadas y respaldos digitales y físicos de todas las actividades ejecutadas. Dichos registros estarán disponibles para inspección por parte de la autoridad competente.

Finalmente, se informa que el Plan de Prevención de Contingencias y el Plan de Emergencias han sido actualizados para incorporar específicamente el escenario de proliferación de vectores (Capítulo 5 de la Adenda Excepcional). Ante un aumento significativo de moscas, roedores o aves, se activarán medidas de respuesta inmediata consistentes en el reforzamiento de coberturas, incremento de frecuencias de inspección, intensificación de aplicaciones de control sanitario, ampliación de puntos de monitoreo y ejecución de medidas correctivas focalizadas, manteniendo seguimiento permanente hasta recuperar las condiciones normales de operación. Estas acciones serán aplicables tanto durante la fase de operación como durante la fase de cierre del proyecto.

En consecuencia, considerando las características del diseño sanitario del relleno, las medidas operacionales permanentes, el programa específico de control de moscas, roedores y aves, el monitoreo dentro y fuera del área del proyecto, los mecanismos de verificación y los procedimientos de contingencia comprometidos, se concluye que el proyecto dispone de herramientas suficientes para prevenir, controlar y corregir oportunamente eventuales incrementos de vectores, descartándose la generación de impactos significativos sobre la salud de las personas o la calidad de vida de las comunidades del área de influencia.

1473. Observante: Ivonne González Fuentes

Observación:

A mi me perjudica por que abran mas plagas de ratones y moscas y los olores

Evaluación técnica de la observación:

La Dirección Regional del Maule del Servicio de Evaluación Ambiental considera pertinente la observación, en tanto aborda materias ambientales evaluadas durante el procedimiento. A continuación, se entrega la consideración correspondiente

Evaluación de riesgos para la salud de la población

Respecto de la salud de las personas, se indica que en relación al artículo 5° del Reglamento del SEIA, sobre si el proyecto genera o presenta riesgos para la salud de las personas, el proponente incorporó en la Evaluación del Proyecto la identificación, estimación, modelación y evaluación de las emisiones atmosféricas, gases, olores, ruido, residuos sólidos y residuos líquidos generados durante las fases de construcción, operación y cierre, considerando los receptores humanos presentes en el área de influencia, las condiciones de exposición potencial y las medidas de prevención, manejo, control operacional y contingencia comprometidas en el expediente ambiental.

Respecto de emisiones atmosféricas, el Proyecto evaluó material particulado respirable MP10 y MP2,5, así como gases asociados a combustión y operación de maquinaria, equipos y transporte, incluyendo NOx, SO2 y CO. La evaluación consideró las fuentes emisoras asociadas a movimiento de tierras, excavaciones, nivelación, compactación, circulación de vehículos, operación de maquinaria y tránsito por caminos internos y externos. Los resultados fueron analizados mediante modelación atmosférica y evaluación por receptor, considerando condiciones meteorológicas locales y receptores humanos cercanos. A partir de dichos antecedentes, se fundamentó en el estudio de especialidad, que no se identifican condiciones de exposición capaces de generar efectos adversos significativos sobre la salud de las personas.

El proyecto contempla aplicación de supresores de polvo en caminos internos, control de velocidad, mantención de vehículos y maquinaria y lavado de ruedas. El Anexo 1-H de la Adenda Excepcional precisa que se eliminó el uso de RIL tratado para humectación de caminos; su reutilización interna corresponde al lavado de ruedas.

En relación con olores, el Proyecto identificó las fuentes odorantes asociadas a la operación propia del relleno sanitario y desarrolló modelaciones de dispersión odorante, considerando escenarios representativos de funcionamiento, delimitación de isocurvas y receptores humanos presentes en el área de influencia. La evaluación consideró la descarga de residuos, operación del frente activo, manejo de residuos y generación de biogás, junto con medidas de control operacional, tales como cobertura operacional, manejo controlado de residuos, control del frente activo, control de biogás y medidas de contingencia frente a eventos operacionales específicos. Conforme a los resultados obtenidos, no se prevé una exposición de magnitud, frecuencia o duración que configure efectos adversos significativos sobre la salud de las personas.

Respecto del ruido, el expediente incorpora una línea de base de 28 receptores, modelaciones de las fuentes del recinto en seis puntos y evaluación del tránsito exterior, junto con un estudio específico de cuatro receptores asociados a GHPPI. El capítulo 7 de la Adenda Excepcional reconoce el aumento de niveles de ruido en construcción, operación y cierre y lo califica como poco significativo. Por ello, la consideración de esta materia se refiere a los escenarios y receptores efectivamente evaluados.

En cuanto a residuos sólidos y líquidos, el Proyecto contempla sistemas de manejo, segregación, almacenamiento temporal, conducción, tratamiento y disposición, según corresponda a las categorías evaluadas en el expediente ambiental. Respecto de residuos líquidos y lixiviados, el diseño considera impermeabilización basal, captación, conducción, almacenamiento, tratamiento, monitoreo, control operacional y contingencias destinadas a evitar contacto o exposición directa de la población y prevenir afectaciones al entorno.

En consecuencia, la preocupación por la salud fue considerada mediante la identificación de fuentes de emisión, receptores, modelaciones, diseño sanitario y sistemas de manejo y seguimiento del proyecto. La SEREMI de Salud de la Región del Maule, mediante Ordinario N° 879, de 16 de octubre de 2026, se pronunció conforme sobre la Adenda Excepcional. Los antecedentes y controles descritos constituyen el fundamento de la respuesta, en los términos del artículo 5 del Reglamento del SEIA.

Emisiones de olores y medidas de control

Para evaluar el impacto de los olores en el área del proyecto el titular inicialmente levantó una línea de base, es decir realizó mediciones en terreno para evaluar la presencia de posibles fuentes de olores que pudiesen haber existido antes de la instalación del relleno sanitario.

Para establecer la línea de base odorante del área del proyecto Centro de Manejo de Residuos Piedra Larga, se realizaron mediciones en 12 puntos alrededor del predio, sin detectarse focos ni percepciones de olor durante las campañas efectuadas.

Posteriormente se realizaron modelaciones, en las que se simuló la existencia del relleno sanitario y su operación. La evaluación de impactos odorantes se realizó mediante modelación, utilizando factores de emisión de referencia provenientes de instalaciones similares. Se identificaron y modelaron las principales fuentes potenciales de olor asociadas a la operación del proyecto, estimándose una Tasa de Emisión de Olor (TEO) total de 65.176,62 ouE/s bajo el escenario operacional más desfavorable.

El Anexo 3-C-1 de la Adenda Excepcional, informa un área de influencia odorante de aproximadamente 252 ha para CP98-1h = 1 ouE/m³, sin alcanzar ninguno de los 57 receptores evaluados. Para el criterio de evaluación de referencia CP98-1h = 3 ouE/m³, la isocurva abarca aproximadamente 60 ha. El primer valor delimita el área de influencia modelada y el segundo corresponde al criterio de evaluación adoptado.

La tabla 23 del estudio actualizado informa concentraciones inferiores a 1 ouE/m³ en percentil 98 en los 57 receptores. En percentil 99,5 algunos puntos alcanzan valores de hasta 2 ouE/m³. En los términos y escenarios del estudio, los receptores no superan el criterio de referencia de 3 ouE/m³.

Adicionalmente, el proyecto contempla un Plan de Gestión Odorante (PGO) que incluye diagnóstico de fuentes, implementación de buenas prácticas operacionales y mejores técnicas disponibles, seguimiento y control permanente, y un plan de contingencias para eventuales episodios de olor.

En consecuencia, la preocupación por olores fue abordada mediante la modelación actualizada de fuentes y receptores y el Plan de Gestión Odorante. Este último contempla seguimiento, contingencias y un procedimiento de reclamos con respuesta formal en un máximo de siete días hábiles desde su recepción. Los resultados sustentan la conclusión del estudio sobre ausencia de efectos significativos por olor en los receptores evaluados, bajo las condiciones operacionales modeladas.

Prevención y control de vectores

En el proyecto considera el control de vectores en las fases de operación y cierre del proyecto. Al respecto, cabe señalar que el Proyecto contempla un sistema integrado de prevención, control, monitoreo y respuesta ante contingencias, desarrollado específicamente para minimizar la presencia de moscas, roedores y aves asociadas a la operación del Área de Disposición Final (ADF), conforme a lo establecido en el D.S. N°189/2005 y en Anexo 1-O de la Adenda Complementaria.

En primer término, es importante indicar que la principal medida de control de vectores corresponde al adecuado manejo operacional del relleno sanitario. En este sentido, el proyecto considera la cobertura diaria de residuos con una capa de al menos 15 cm de material de cobertura, la compactación permanente de las celdas, el manejo controlado de lixiviados, la limpieza diaria del frente de trabajo y de las áreas operacionales, así como la mantención periódica de los caminos interiores. Estas medidas tienen por finalidad reducir la disponibilidad de alimento, refugio y condiciones favorables para la reproducción de vectores sanitarios, así como minimizar la generación de olores potencialmente atractivos para éstos.

Respecto del control de moscas, el Plan contempla medidas pasivas y activas. Entre las medidas pasivas se incluyen la cobertura diaria e intermedia de residuos, la compactación adecuada de las celdas, el manejo de lixiviados mediante sistemas cerrados, la limpieza permanente de las instalaciones y para las instalaciones y protección de los trabajadores el uso de barreras físicas tales como mallas mosquiteras, ventiladores y sistemas de cierre automático de puertas en las edificaciones del proyecto.

Complementariamente, se implementará un programa permanente de control químico ejecutado por una empresa autorizada por la Autoridad Sanitaria. Este programa considera la aplicación de insecticidas adulticidas y larvicidas mediante rotación de principios activos para evitar fenómenos de resistencia biológica. En los sectores de mayor criticidad, particularmente el frente de trabajo activo, la frecuencia de aplicación programada será cada 48 horas durante la temporada de mayor actividad de moscas (septiembre a abril), pudiendo incrementarse hasta una frecuencia diaria cuando las inspecciones sanitarias, condiciones climáticas u operacionales así lo requieran. En la Planta de Tratamiento de Lixiviados (PTL), piscinas de almacenamiento, báscula y lavado de ruedas se aplicarán controles semanales, mientras que en oficinas, planta de valorización y otros sectores la frecuencia será semanal o quincenal según los resultados del monitoreo.

Adicionalmente, se implementará un sistema de monitoreo mediante trampas para moscas tanto al interior como al exterior del proyecto. Al interior del recinto se instalarán puntos de monitoreo en sectores críticos, incluyendo el frente de trabajo, PTL, báscula y oficinas administrativas. Asimismo, se contempla una red de monitoreo en viviendas cercanas al proyecto, permitiendo detectar oportunamente cualquier incremento de poblaciones de moscas y adoptar medidas correctivas inmediatas.

Respecto del control de roedores, el proyecto contempla un sistema de manejo integrado basado prioritariamente en medidas preventivas y ecológicas. Entre ellas se consideran la cobertura diaria de residuos, control de malezas, eliminación de refugios, hermeticidad de instalaciones, uso de trampas mecánicas y electrónicas, monitoreo periódico de actividad, registro de madrigueras y capturas, además del fomento al control biológico mediante la instalación de perchas y cajas nido para aves rapaces presentes en el área, tales como lechuzas, chunchos y jotes. Estas medidas serán complementadas con evaluaciones periódicas que permitan ajustar las estrategias de control según los resultados obtenidos.

En relación con las aves, se contempla un sistema de prevención basado en la reducción de fuentes de atracción mediante la cobertura de residuos, limpieza diaria de sectores operacionales y control de derrames. Adicionalmente, en caso de ser necesario, se implementarán medidas disuasivas no letales, tales como cañones sonoros automáticos y dispositivos visuales tipo halcón, orientadas exclusivamente a evitar la concentración de aves en el frente de trabajo activo.

Asimismo, de manera complementaria al control de moscas, roedores y aves, el Proyecto contempla medidas específicas para prevenir el ingreso y permanencia de perros vagos y/o perros asilvestrados en las instalaciones, considerando que éstos pueden constituir un factor adicional de riesgo sanitario, operacional y ambiental. Para ello, el Proyecto contará con un cierre perimetral continuo de 1,8 metros de altura alrededor de todo el recinto, conforme a lo establecido en el artículo 14 del D.S. N°189/2005, además de sistemas de control de acceso y vigilancia permanente que restringirán el ingreso de personas y animales no autorizados.

Adicionalmente, el Plan de Prevención de Contingencias y el Plan de Emergencias incorporan específicamente el escenario denominado “Inclusión de perros vagos y asilvestrados al recinto”, estableciendo procedimientos de detección temprana, control y respuesta ante la presencia de estos animales. En caso de detectarse el ingreso de perros al área operacional, se activarán medidas destinadas a evitar su permanencia en sectores de disposición de residuos, minimizar la disponibilidad de fuentes de alimento mediante la cobertura diaria de residuos y mantener el resguardo sanitario y operacional de las instalaciones. Estas acciones serán complementadas con inspecciones periódicas del cierre perimetral, verificación de su integridad y registro de eventuales incidencias detectadas durante las fases de construcción, operación y cierre.

En cuanto a los medios de verificación y registros solicitados por la autoridad, el proyecto mantendrá un sistema documentado de seguimiento que incluirá registros diarios de cobertura y compactación, bitácoras de inspección sanitaria, registros de monitoreo de trampas, planillas de aplicación de insecticidas, certificados emitidos por la empresa especializada encargada del control de plagas, registros de capturas, reportes de medidas correctivas implementadas y respaldos digitales y físicos de todas las actividades ejecutadas. Dichos registros estarán disponibles para inspección por parte de la autoridad competente.

Finalmente, se informa que el Plan de Prevención de Contingencias y el Plan de Emergencias han sido actualizados para incorporar específicamente el escenario de proliferación de vectores (Capítulo 5 de la Adenda Excepcional). Ante un aumento significativo de moscas, roedores o aves, se activarán medidas de respuesta inmediata consistentes en el reforzamiento de coberturas, incremento de frecuencias de inspección, intensificación de aplicaciones de control sanitario, ampliación de puntos de monitoreo y ejecución de medidas correctivas focalizadas, manteniendo seguimiento permanente hasta recuperar las condiciones normales de operación. Estas acciones serán aplicables tanto durante la fase de operación como durante la fase de cierre del proyecto.

En consecuencia, considerando las características del diseño sanitario del relleno, las medidas operacionales permanentes, el programa específico de control de moscas, roedores y aves, el monitoreo dentro y fuera del área del proyecto, los mecanismos de verificación y los procedimientos de contingencia comprometidos, se concluye que el proyecto dispone de herramientas suficientes para prevenir, controlar y corregir oportunamente eventuales incrementos de vectores, descartándose la generación de impactos significativos sobre la salud de las personas o la calidad de vida de las comunidades del área de influencia.

1474. Observante: Victoria Gianina Diaz Valdéz

Observación:

Me afecta por la contaminación que nos provocara en malos olores contaminara reservas de agua y mucho

Evaluación técnica de la observación:

La Dirección Regional del Maule del Servicio de Evaluación Ambiental considera pertinente la observación, en tanto aborda materias ambientales evaluadas durante el procedimiento. A continuación, se entrega la consideración correspondiente

Evaluación de riesgos para la salud de la población

Respecto de la salud de las personas, se indica que en relación al artículo 5° del Reglamento del SEIA, sobre si el proyecto genera o presenta riesgos para la salud de las personas, el proponente incorporó en la Evaluación del Proyecto la identificación, estimación, modelación y evaluación de las emisiones atmosféricas, gases, olores, ruido, residuos sólidos y residuos líquidos generados durante las fases de construcción, operación y cierre, considerando los receptores humanos presentes en el área de influencia, las condiciones de exposición potencial y las medidas de prevención, manejo, control operacional y contingencia comprometidas en el expediente ambiental.

Respecto de emisiones atmosféricas, el Proyecto evaluó material particulado respirable MP10 y MP2,5, así como gases asociados a combustión y operación de maquinaria, equipos y transporte, incluyendo NOx, SO2 y CO. La evaluación consideró las fuentes emisoras asociadas a movimiento de tierras, excavaciones, nivelación, compactación, circulación de vehículos, operación de maquinaria y tránsito por caminos internos y externos. Los resultados fueron analizados mediante modelación atmosférica y evaluación por receptor, considerando condiciones meteorológicas locales y receptores humanos cercanos. A partir de dichos antecedentes, se fundamentó en el estudio de especialidad, que no se identifican condiciones de exposición capaces de generar efectos adversos significativos sobre la salud de las personas.

El proyecto contempla aplicación de supresores de polvo en caminos internos, control de velocidad, mantención de vehículos y maquinaria y lavado de ruedas. El Anexo 1-H de la Adenda Excepcional precisa que se eliminó el uso de RIL tratado para humectación de caminos; su reutilización interna corresponde al lavado de ruedas.

En relación con olores, el Proyecto identificó las fuentes odorantes asociadas a la operación propia del relleno sanitario y desarrolló modelaciones de dispersión odorante, considerando escenarios representativos de funcionamiento, delimitación de isocurvas y receptores humanos presentes en el área de influencia. La evaluación consideró la descarga de residuos, operación del frente activo, manejo de residuos y generación de biogás, junto con medidas de control operacional, tales como cobertura operacional, manejo controlado de residuos, control del frente activo, control de biogás y medidas de contingencia frente a eventos operacionales específicos. Conforme a los resultados obtenidos, no se prevé una exposición de magnitud, frecuencia o duración que configure efectos adversos significativos sobre la salud de las personas.

Respecto del ruido, el expediente incorpora una línea de base de 28 receptores, modelaciones de las fuentes del recinto en seis puntos y evaluación del tránsito exterior, junto con un estudio específico de cuatro receptores asociados a GHPPI. El capítulo 7 de la Adenda Excepcional reconoce el aumento de

niveles de ruido en construcción, operación y cierre y lo califica como poco significativo. Por ello, la consideración de esta materia se refiere a los escenarios y receptores efectivamente evaluados.

En cuanto a residuos sólidos y líquidos, el Proyecto contempla sistemas de manejo, segregación, almacenamiento temporal, conducción, tratamiento y disposición, según corresponda a las categorías evaluadas en el expediente ambiental. Respecto de residuos líquidos y lixiviados, el diseño considera impermeabilización basal, captación, conducción, almacenamiento, tratamiento, monitoreo, control operacional y contingencias destinadas a evitar contacto o exposición directa de la población y prevenir afectaciones al entorno.

En consecuencia, la preocupación por la salud fue considerada mediante la identificación de fuentes de emisión, receptores, modelaciones, diseño sanitario y sistemas de manejo y seguimiento del proyecto. La SEREMI de Salud de la Región del Maule, mediante Ordinario N° 879, de 16 de octubre de 2026, se pronunció conforme sobre la Adenda Excepcional. Los antecedentes y controles descritos constituyen el fundamento de la respuesta, en los términos del artículo 5 del Reglamento del SEIA.

Emisiones de olores y medidas de control

Para evaluar el impacto de los olores en el área del proyecto el titular inicialmente levantó una línea de base, es decir realizó mediciones en terreno para evaluar la presencia de posibles fuentes de olores que pudiesen haber existido antes de la instalación del relleno sanitario.

Para establecer la línea de base odorante del área del proyecto Centro de Manejo de Residuos Piedra Larga, se realizaron mediciones en 12 puntos alrededor del predio, sin detectarse focos ni percepciones de olor durante las campañas efectuadas.

Posteriormente se realizaron modelaciones, en las que se simuló la existencia del relleno sanitario y su operación. La evaluación de impactos odorantes se realizó mediante modelación, utilizando factores de emisión de referencia provenientes de instalaciones similares. Se identificaron y modelaron las principales fuentes potenciales de olor asociadas a la operación del proyecto, estimándose una Tasa de Emisión de Olor (TEO) total de 65.176,62 ouE/s bajo el escenario operacional más desfavorable.

El Anexo 3-C-1 de la Adenda Excepcional, informa un área de influencia odorante de aproximadamente 252 ha para CP98-1h = 1 ouE/m³, sin alcanzar ninguno de los 57 receptores evaluados. Para el criterio de evaluación de referencia CP98-1h = 3 ouE/m³, la isocurva abarca aproximadamente 60 ha. El primer valor delimita el área de influencia modelada y el segundo corresponde al criterio de evaluación adoptado.

La tabla 23 del estudio actualizado informa concentraciones inferiores a 1 ouE/m³ en percentil 98 en los 57 receptores. En percentil 99,5 algunos puntos alcanzan valores de hasta 2 ouE/m³. En los términos y escenarios del estudio, los receptores no superan el criterio de referencia de 3 ouE/m³.

Adicionalmente, el proyecto contempla un Plan de Gestión Odorante (PGO) que incluye diagnóstico de fuentes, implementación de buenas prácticas operacionales y mejores técnicas disponibles, seguimiento y control permanente, y un plan de contingencias para eventuales episodios de olor.

En consecuencia, la preocupación por olores fue abordada mediante la modelación actualizada de fuentes y receptores y el Plan de Gestión Odorante. Este último contempla seguimiento, contingencias y un procedimiento de reclamos con respuesta formal en un máximo de siete días hábiles desde su recepción. Los resultados sustentan la conclusión del estudio sobre ausencia de efectos significativos por olor en los receptores evaluados, bajo las condiciones operacionales modeladas.

Calidad del agua y protección de quebradas

Respecto a la preocupación por la afectación a aguas y en particular por las quebradas, se indica que de acuerdo con los antecedentes presentados, la construcción de la obra de atravieso considera medidas preventivas orientadas a resguardar la calidad de las aguas, entre ellas la ejecución preferente de las obras en seco, la prohibición de almacenamiento de materiales en el cauce o sus riberas, la revisión permanente del estado mecánico de la maquinaria, el registro fotográfico diario de las condiciones del escurrimiento y la implementación de medidas correctivas ante eventuales incrementos de turbidez u otras alteraciones atribuibles a las faenas.

Asimismo, se contempla un programa de monitoreo aguas arriba y aguas abajo de la intervención, basado en parámetros de la NCh 1333, incluyendo un monitoreo previo para establecer la condición basal de calidad de aguas.

Adicionalmente, el proyecto incorpora medidas de diseño destinadas a prevenir afectaciones sobre aguas superficiales y subterráneas derivadas de la operación del relleno sanitario. Entre estas se consideran sistemas de impermeabilización basal, captación y conducción de lixiviados, planta de tratamiento de lixiviados, monitoreo de aguas subterráneas conforme al D.S. N°189/2005 y planes de contingencia para eventuales fallas de los sistemas de manejo.

El efluente de la PTL contempla reutilización en la plataforma de lavado de ruedas y descarga al canal Derrame Cruchaga. El Anexo 1-H de la Adenda Excepcional estima una descarga promedio de 8,01 m^3/día y máxima de 15,42 m^3/día, e incorpora calidad de tratamiento, balance y manejo de las piscinas. El Anexo 4-I-4 de la Adenda Excepcional describe la obra de descarga de RIL tratado.

En consideración a lo anterior, y atendiendo a que la alteración del cauce corresponde a una intervención puntual que incorpora medidas de control, seguimiento y monitoreo específicas para resguardar la calidad del recurso hídrico, no se advierten antecedentes que permitan sostener la generación de efectos adversos significativos sobre la calidad de las aguas superficiales en relación con su condición de línea de base. Asimismo, las medidas de diseño y operación propuestas permiten prevenir potenciales aportes de contaminantes derivados de lixiviados, aguas servidas y otros residuos líquidos asociados al proyecto.

Por tanto, se estima que la magnitud y duración de los efectos sobre la calidad de las aguas no alcanzan la significancia requerida para configurar la circunstancia contemplada en el artículo 11 letra b) de la Ley N°19.300, en relación con el literal c) del artículo 6 del D.S. N°40/2012.

En consecuencia, sobre la base de los antecedentes aportados por el Titular, es posible concluir que el proyecto no generaría efectos adversos significativos sobre la calidad de las aguas superficiales ni subterráneas, descartándose la configuración del criterio establecido en el artículo 6 letra c) del Reglamento del SEIA para este componente.

Calidad de aguas subterráneas

Respecto de la calidad de aguas subterráneas, el proponente presentó durante el proceso de evaluación antecedentes técnicos que respaldan que se han considerado las medidas necesarias para evitar la afectación de la calidad de las aguas subterráneas.

El ADF se emplaza en una unidad volcánica de baja permeabilidad del cerro Quilipín; las captaciones cercanas se vinculan a la unidad acuífera Putagán Norte. El Anexo 3-U de la Adenda Excepcional evalúa la posible circulación por el macizo fracturado e incorpora escenarios accidentales de infiltración.

Asimismo, los suelos predominantes corresponden a materiales arcillosos de baja permeabilidad, lo que reduce significativamente el potencial de infiltración y percolación de contaminantes hacia el subsuelo.

El ADF contempla impermeabilización basal y de taludes y un sistema de captación y conducción de lixiviados hacia la PTL, según el diseño sanitario presentado para el relleno y el PAS 141 (Anexo 4-E de la Adenda Complementaria). Estos elementos se integran con el estudio hidrogeológico y el seguimiento del agua subterránea.

Presenta las formas de Manejo de lixiviados, sobre el recubrimiento basal se instalará un sistema de captación y conducción de lixiviados hacia una planta de tratamiento. Este sistema evita el escurrimiento libre de lixiviados sobre la superficie del relleno o los terrenos aledaños, descartándose la contaminación del suelo y de los cuerpos de agua cercanos.

Realiza una Evaluación hidrogeológica y análisis de las condiciones del área, el proyecto reconoce que el cerro Quilipín presenta procesos de meteorización y fracturamiento que podrían generar porosidad secundaria y favorecer localmente la circulación de aguas subterráneas. Considerando esta condición, el EIA incorporó una modelación hidrogeológica conservadora que representa el macizo rocoso como un medio fracturado.

El Anexo 3-U de la Adenda Excepcional analiza infiltración mediante HELP V4 y transporte mediante MODFLOW-NWT y MT3D-USGS, con un horizonte de 51 años que incluye operación, cierre y postcierre. Considera defectos y perforaciones en las capas de impermeabilización y utiliza compuestos nitrogenados y cloruros para representar el transporte bajo los escenarios evaluados.

Los compuestos nitrogenados modelados no alcanzan las diez captaciones identificadas. Para cloruros, representados como trazador conservativo, la pluma podría aproximarse al pozo N.° 3 al final del horizonte de 51 años, con concentraciones modeladas de 0 a 5 mg/L. El estudio concluye un riesgo sanitario aceptable bajo las condiciones evaluadas.

Propone medidas de control y monitoreo, una vez iniciada la fase de operación, se realizará monitoreo de aguas subterráneas tanto en los pozos exigidos por el D.S. N°189/05 del MINSAL como en aquellos comprometidos por el proyecto.

Adicionalmente, como Compromiso Ambiental Voluntario, el titular implementará una red de monitoreo compuesta por 10 puntos de control, superando las exigencias mínimas de la normativa vigente. Los resultados obtenidos serán informados periódicamente a los sistemas de Agua Potable Rural (APR) de Putagán y Coironal.

En consecuencia, la preocupación por afectación de aguas subterráneas fue abordada mediante caracterización de captaciones, modelación de infiltración y transporte, impermeabilización, manejo de lixiviados y monitoreo. Estos antecedentes sustentan la conclusión del Anexo 3-U de la Adenda Excepcional sobre riesgo sanitario aceptable en las condiciones y horizonte evaluados y permiten responder respecto de las captaciones identificadas.

1475. Observante: Mónica Karina Moya Ramirez

Observación:

Personalmente me afecta por mucho flujo de camiones, por la contaminación del agua, del aire, lo que mas afecta por el colegio por las enfermedades y la plaga de insectos y ratones.

Evaluación técnica de la observación:

La Dirección Regional del Maule del Servicio de Evaluación Ambiental considera pertinente la observación, en tanto aborda materias ambientales evaluadas durante el procedimiento. A continuación, se entrega la consideración correspondiente

Evaluación de riesgos para la salud de la población

Respecto de la salud de las personas, se indica que en relación al artículo 5° del Reglamento del SEIA, sobre si el proyecto genera o presenta riesgos para la salud de las personas, el proponente incorporó en la Evaluación del Proyecto la identificación, estimación, modelación y evaluación de las emisiones atmosféricas, gases, olores, ruido, residuos sólidos y residuos líquidos generados durante las fases de construcción, operación y cierre, considerando los receptores humanos presentes en el área de influencia, las condiciones de exposición potencial y las medidas de prevención, manejo, control operacional y contingencia comprometidas en el expediente ambiental.

Respecto de emisiones atmosféricas, el Proyecto evaluó material particulado respirable MP10 y MP2,5, así como gases asociados a combustión y operación de maquinaria, equipos y transporte, incluyendo NOx, SO2 y CO. La evaluación consideró las fuentes emisoras asociadas a movimiento de tierras, excavaciones, nivelación, compactación, circulación de vehículos, operación de maquinaria y tránsito por caminos internos y externos. Los resultados fueron analizados mediante modelación atmosférica y evaluación por receptor, considerando condiciones meteorológicas locales y receptores humanos cercanos. A partir de dichos antecedentes, se fundamentó en el estudio de especialidad, que no se identifican condiciones de exposición capaces de generar efectos adversos significativos sobre la salud de las personas.

El proyecto contempla aplicación de supresores de polvo en caminos internos, control de velocidad, mantención de vehículos y maquinaria y lavado de ruedas. El Anexo 1-H de la Adenda Excepcional precisa que se eliminó el uso de RIL tratado para humectación de caminos; su reutilización interna corresponde al lavado de ruedas.

En relación con olores, el Proyecto identificó las fuentes odorantes asociadas a la operación propia del relleno sanitario y desarrolló modelaciones de dispersión odorante, considerando escenarios representativos de funcionamiento, delimitación de isocurvas y receptores humanos presentes en el área de influencia. La evaluación consideró la descarga de residuos, operación del frente activo, manejo de residuos y generación de biogás, junto con medidas de control operacional, tales como cobertura operacional, manejo controlado de residuos, control del frente activo, control de biogás y medidas de contingencia frente a eventos operacionales específicos. Conforme a los resultados obtenidos, no se prevé una exposición de magnitud, frecuencia o duración que configure efectos adversos significativos sobre la salud de las personas.

Respecto del ruido, el expediente incorpora una línea de base de 28 receptores, modelaciones de las fuentes del recinto en seis puntos y evaluación del tránsito exterior, junto con un estudio específico de cuatro receptores asociados a GHPPI. El capítulo 7 de la Adenda Excepcional reconoce el aumento de

niveles de ruido en construcción, operación y cierre y lo califica como poco significativo. Por ello, la consideración de esta materia se refiere a los escenarios y receptores efectivamente evaluados.

En cuanto a residuos sólidos y líquidos, el Proyecto contempla sistemas de manejo, segregación, almacenamiento temporal, conducción, tratamiento y disposición, según corresponda a las categorías evaluadas en el expediente ambiental. Respecto de residuos líquidos y lixiviados, el diseño considera impermeabilización basal, captación, conducción, almacenamiento, tratamiento, monitoreo, control operacional y contingencias destinadas a evitar contacto o exposición directa de la población y prevenir afectaciones al entorno.

En consecuencia, la preocupación por la salud fue considerada mediante la identificación de fuentes de emisión, receptores, modelaciones, diseño sanitario y sistemas de manejo y seguimiento del proyecto. La SEREMI de Salud de la Región del Maule, mediante Ordinario N° 879, de 16 de octubre de 2026, se pronunció conforme sobre la Adenda Excepcional. Los antecedentes y controles descritos constituyen el fundamento de la respuesta, en los términos del artículo 5 del Reglamento del SEIA.

Emisiones atmosféricas y calidad del aire

Respecto de la Calidad del aire en el área del proyecto, actualmente las concentraciones de MP2,5 superan la norma en todos los períodos analizados, siendo el período 2017-2019 el de mayor concentración (29,0 $\mu g/m^3$). Las comunas de Villa Alegre y Yerbas Buenas se encuentran declaradas zonas saturadas por MP2,5 (promedio anual y 24 horas), condición bajo la cual se desarrollará el proyecto. Asimismo, la estación de monitoreo de Linares registra superación de la norma para MP2,5, aunque no dispone de datos para MP10 ni para gases (NO_2, SO_2 y CO).

Para evaluar las emisiones del proyecto, se utilizó el modelo de dispersión atmosférica WRF/CALPUFF, considerando receptores de área y puntos habitados cercanos. Se modelaron emisiones de MP10, MP2,5 y gases, concluyéndose que las concentraciones proyectadas son muy bajas, se concentran principalmente dentro del área del proyecto y no generan aportes significativos en las zonas pobladas cercanas.

Los resultados muestran que el proyecto no altera de manera relevante la calidad del aire existente, estimándose incluso un aumento de 0,00% en la concentración promedio de 24 horas de MP2,5 en la estación Linares. Conforme a los criterios vigentes del SEIA para zonas saturadas, se descarta que las emisiones del proyecto generen riesgos significativos para la salud de la población o efectos adversos por exposición a MP2,5.

Si bien el proyecto se emplaza en una zona declarada saturada por MP2,5 mediante el D.S. N° 7/2021 del MMA, actualmente no existe un Plan de Descontaminación Atmosférica (PDA) vigente que exija compensación de emisiones. No obstante, se implementarán medidas de control como:

- Mantención periódica de vehículos y maquinaria.
- Revisión técnica vigente de todos los equipos.
- Aplicación de supresores de polvo en caminos interiores.
- Limitación de velocidad a 30 km/h.
- Uso de vehículos y maquinaria con estándar EURO V.

Las emisiones asociadas a las fases de construcción, operación y cierre son de magnitud reducida y no constituyen un aumento significativo respecto de las concentraciones actuales, por lo que el proyecto no generaría impactos relevantes sobre la calidad del aire ni sobre la salud y calidad de vida de la población.

Tránsito del proyecto y evaluación vial

La preocupación por el tránsito asociado al proyecto fue evaluada mediante el Anexo 3-R, Estudio de Movilidad de la Adenda Complementaria, que considera la red utilizada por las fases de construcción, operación y cierre, mediciones vehiculares y modelaciones de intersecciones en situaciones sin y con proyecto.

El análisis comprende las rutas de acceso y la relación con desplazamientos de habitantes, actividades rurales y servicios. Distingue la libre circulación, conectividad y tiempos de desplazamiento, vinculados al artículo 7 letra b) del Reglamento del SEIA, del acceso y calidad de bienes, equipamientos y servicios, contemplados en su letra c).

El estudio analiza tres intersecciones y escenarios de operación hasta el año 11, incluyendo el supuesto de concentración de los camiones en la hora evaluada. Por ejemplo, para la intersección L-215 con L-25 informa una saturación máxima de 21,7 % en el año 11 y un incremento de 0,4 puntos porcentuales respecto de la situación base. Su conclusión es que los aportes no producen aumentos significativos de tiempos de desplazamiento ni restricciones relevantes a la conectividad.

El proyecto contempla la pavimentación de aproximadamente 920 m de la Ruta L-211, ex L-223, entre su acceso y la L-215, así como actuaciones en la intersección y señalización descritas en el estudio y en las tablas 15 y 16 del capítulo 10 de la Adenda Excepcional. La Dirección Regional de Vialidad se pronunció conforme sobre la Adenda revisada mediante Ordinario N° 345, de 23 de marzo de 2026.

En consecuencia, el aumento de tránsito fue identificado y evaluado en relación con la capacidad de la red y los desplazamientos locales. La conclusión de ausencia de alteración significativa se refiere a esos escenarios e incorpora las obras y compromisos descritos en el expediente.

Calidad del agua y protección de quebradas

Respecto a la preocupación por la afectación a aguas y en particular por las quebradas, se indica que de acuerdo con los antecedentes presentados, la construcción de la obra de atravieso considera medidas preventivas orientadas a resguardar la calidad de las aguas, entre ellas la ejecución preferente de las obras en seco, la prohibición de almacenamiento de materiales en el cauce o sus riberas, la revisión permanente del estado mecánico de la maquinaria, el registro fotográfico diario de las condiciones del escurrimiento y la implementación de medidas correctivas ante eventuales incrementos de turbidez u otras alteraciones atribuibles a las faenas.

Asimismo, se contempla un programa de monitoreo aguas arriba y aguas abajo de la intervención, basado en parámetros de la NCh 1333, incluyendo un monitoreo previo para establecer la condición basal de calidad de aguas.

Adicionalmente, el proyecto incorpora medidas de diseño destinadas a prevenir afectaciones sobre aguas superficiales y subterráneas derivadas de la operación del relleno sanitario. Entre estas se consideran sistemas de impermeabilización basal, captación y conducción de lixiviados, planta de tratamiento de lixiviados, monitoreo de aguas subterráneas conforme al D.S. N°189/2005 y planes de contingencia para eventuales fallas de los sistemas de manejo.

El efluente de la PTL contempla reutilización en la plataforma de lavado de ruedas y descarga al canal Derrame Cruchaga. El Anexo 1-H de la Adenda Excepcional estima una descarga promedio de 8,01 m³/día y máxima de 15,42 m³/día, e incorpora calidad de tratamiento, balance y manejo de las piscinas. El Anexo 4-I-4 de la Adenda Excepcional describe la obra de descarga de RIL tratado.

En consideración a lo anterior, y atendiendo a que la alteración del cauce corresponde a una intervención puntual que incorpora medidas de control, seguimiento y monitoreo específicas para resguardar la calidad del recurso hídrico, no se advierten antecedentes que permitan sostener la generación de efectos adversos significativos sobre la calidad de las aguas superficiales en relación con su condición de línea de base. Asimismo, las medidas de diseño y operación propuestas permiten prevenir potenciales aportes de contaminantes derivados de lixiviados, aguas servidas y otros residuos líquidos asociados al proyecto.

Por tanto, se estima que la magnitud y duración de los efectos sobre la calidad de las aguas no alcanzan la significancia requerida para configurar la circunstancia contemplada en el artículo 11 letra b) de la Ley N°19.300, en relación con el literal c) del artículo 6 del D.S. N°40/2012.

En consecuencia, sobre la base de los antecedentes aportados por el Titular, es posible concluir que el proyecto no generaría efectos adversos significativos sobre la calidad de las aguas superficiales ni subterráneas, descartándose la configuración del criterio establecido en el artículo 6 letra c) del Reglamento del SEIA para este componente.

Calidad de aguas subterráneas

Respecto de la calidad de aguas subterráneas, el proponente presentó durante el proceso de evaluación antecedentes técnicos que respaldan que se han considerado las medidas necesarias para evitar la afectación de la calidad de las aguas subterráneas.

El ADF se emplaza en una unidad volcánica de baja permeabilidad del cerro Quilipín; las captaciones cercanas se vinculan a la unidad acuífera Putagán Norte. El Anexo 3-U de la Adenda Excepcional evalúa la posible circulación por el macizo fracturado e incorpora escenarios accidentales de infiltración.

Asimismo, los suelos predominantes corresponden a materiales arcillosos de baja permeabilidad, lo que reduce significativamente el potencial de infiltración y percolación de contaminantes hacia el subsuelo.

El ADF contempla impermeabilización basal y de taludes y un sistema de captación y conducción de lixiviados hacia la PTL, según el diseño sanitario presentado para el relleno y el PAS 141 (Anexo 4-E de la Adenda Complementaria). Estos elementos se integran con el estudio hidrogeológico y el seguimiento del agua subterránea.

Presenta las formas de Manejo de lixiviados, sobre el recubrimiento basal se instalará un sistema de captación y conducción de lixiviados hacia una planta de tratamiento. Este sistema evita el escurrimiento libre de lixiviados sobre la superficie del relleno o los terrenos aledaños, descartándose la contaminación del suelo y de los cuerpos de agua cercanos.

Realiza una Evaluación hidrogeológica y análisis de las condiciones del área, el proyecto reconoce que el cerro Quilipín presenta procesos de meteorización y fracturamiento que podrían generar porosidad secundaria y favorecer localmente la circulación de aguas subterráneas. Considerando esta condición, el EIA incorporó una modelación hidrogeológica conservadora que representa el macizo rocoso como un medio fracturado.

El Anexo 3-U de la Adenda Excepcional analiza infiltración mediante HELP V4 y transporte mediante MODFLOW-NWT y MT3D-USGS, con un horizonte de 51 años que incluye operación, cierre y

postcierre. Considera defectos y perforaciones en las capas de impermeabilización y utiliza compuestos nitrogenados y cloruros para representar el transporte bajo los escenarios evaluados.

Los compuestos nitrogenados modelados no alcanzan las diez captaciones identificadas. Para cloruros, representados como trazador conservativo, la pluma podría aproximarse al pozo N.° 3 al final del horizonte de 51 años, con concentraciones modeladas de 0 a 5 mg/L. El estudio concluye un riesgo sanitario aceptable bajo las condiciones evaluadas.

Propone medidas de control y monitoreo, una vez iniciada la fase de operación, se realizará monitoreo de aguas subterráneas tanto en los pozos exigidos por el D.S. N°189/05 del MINSAL como en aquellos comprometidos por el proyecto.

Adicionalmente, como Compromiso Ambiental Voluntario, el titular implementará una red de monitoreo compuesta por 10 puntos de control, superando las exigencias mínimas de la normativa vigente. Los resultados obtenidos serán informados periódicamente a los sistemas de Agua Potable Rural (APR) de Putagán y Coironal.

En consecuencia, la preocupación por afectación de aguas subterráneas fue abordada mediante caracterización de captaciones, modelación de infiltración y transporte, impermeabilización, manejo de lixiviados y monitoreo. Estos antecedentes sustentan la conclusión del Anexo 3-U de la Adenda Excepcional sobre riesgo sanitario aceptable en las condiciones y horizonte evaluados y permiten responder respecto de las captaciones identificadas.

Prevención y control de vectores

En el proyecto considera el control de vectores en las fases de operación y cierre del proyecto. Al respecto, cabe señalar que el Proyecto contempla un sistema integrado de prevención, control, monitoreo y respuesta ante contingencias, desarrollado específicamente para minimizar la presencia de moscas, roedores y aves asociadas a la operación del Área de Disposición Final (ADF), conforme a lo establecido en el D.S. N°189/2005 y en Anexo 1-O de la Adenda Complementaria.

En primer término, es importante indicar que la principal medida de control de vectores corresponde al adecuado manejo operacional del relleno sanitario. En este sentido, el proyecto considera la cobertura diaria de residuos con una capa de al menos 15 cm de material de cobertura, la compactación permanente de las celdas, el manejo controlado de lixiviados, la limpieza diaria del frente de trabajo y de las áreas operacionales, así como la mantención periódica de los caminos interiores. Estas medidas tienen por finalidad reducir la disponibilidad de alimento, refugio y condiciones favorables para la reproducción de vectores sanitarios, así como minimizar la generación de olores potencialmente atractivos para éstos.

Respecto del control de moscas, el Plan contempla medidas pasivas y activas. Entre las medidas pasivas se incluyen la cobertura diaria e intermedia de residuos, la compactación adecuada de las celdas, el manejo de lixiviados mediante sistemas cerrados, la limpieza permanente de las instalaciones y para las instalaciones y protección de los trabajadores el uso de barreras físicas tales como mallas mosquiteras, ventiladores y sistemas de cierre automático de puertas en las edificaciones del proyecto.

Complementariamente, se implementará un programa permanente de control químico ejecutado por una empresa autorizada por la Autoridad Sanitaria. Este programa considera la aplicación de insecticidas adulticidas y larvicidas mediante rotación de principios activos para evitar fenómenos de resistencia biológica. En los sectores de mayor criticidad, particularmente el frente de trabajo activo, la frecuencia de aplicación programada será cada 48 horas durante la temporada de mayor actividad de moscas (septiembre a abril), pudiendo incrementarse hasta una frecuencia diaria cuando las inspecciones

sanitarias, condiciones climáticas u operacionales así lo requieran. En la Planta de Tratamiento de Lixiviados (PTL), piscinas de almacenamiento, báscula y lavado de ruedas se aplicarán controles semanales, mientras que en oficinas, planta de valorización y otros sectores la frecuencia será semanal o quincenal según los resultados del monitoreo.

Adicionalmente, se implementará un sistema de monitoreo mediante trampas para moscas tanto al interior como al exterior del proyecto. Al interior del recinto se instalarán puntos de monitoreo en sectores críticos, incluyendo el frente de trabajo, PTL, báscula y oficinas administrativas. Asimismo, se contempla una red de monitoreo en viviendas cercanas al proyecto, permitiendo detectar oportunamente cualquier incremento de poblaciones de moscas y adoptar medidas correctivas inmediatas.

Respecto del control de roedores, el proyecto contempla un sistema de manejo integrado basado prioritariamente en medidas preventivas y ecológicas. Entre ellas se consideran la cobertura diaria de residuos, control de malezas, eliminación de refugios, hermeticidad de instalaciones, uso de trampas mecánicas y electrónicas, monitoreo periódico de actividad, registro de madrigueras y capturas, además del fomento al control biológico mediante la instalación de perchas y cajas nido para aves rapaces presentes en el área, tales como lechuzas, chunchos y jotes. Estas medidas serán complementadas con evaluaciones periódicas que permitan ajustar las estrategias de control según los resultados obtenidos.

En relación con las aves, se contempla un sistema de prevención basado en la reducción de fuentes de atracción mediante la cobertura de residuos, limpieza diaria de sectores operacionales y control de derrames. Adicionalmente, en caso de ser necesario, se implementarán medidas disuasivas no letales, tales como cañones sonoros automáticos y dispositivos visuales tipo halcón, orientadas exclusivamente a evitar la concentración de aves en el frente de trabajo activo.

Asimismo, de manera complementaria al control de moscas, roedores y aves, el Proyecto contempla medidas específicas para prevenir el ingreso y permanencia de perros vagos y/o perros asilvestrados en las instalaciones, considerando que éstos pueden constituir un factor adicional de riesgo sanitario, operacional y ambiental. Para ello, el Proyecto contará con un cierre perimetral continuo de 1,8 metros de altura alrededor de todo el recinto, conforme a lo establecido en el artículo 14 del D.S. N°189/2005, además de sistemas de control de acceso y vigilancia permanente que restringirán el ingreso de personas y animales no autorizados.

Adicionalmente, el Plan de Prevención de Contingencias y el Plan de Emergencias incorporan específicamente el escenario denominado “Inclusión de perros vagos y asilvestrados al recinto”, estableciendo procedimientos de detección temprana, control y respuesta ante la presencia de estos animales. En caso de detectarse el ingreso de perros al área operacional, se activarán medidas destinadas a evitar su permanencia en sectores de disposición de residuos, minimizar la disponibilidad de fuentes de alimento mediante la cobertura diaria de residuos y mantener el resguardo sanitario y operacional de las instalaciones. Estas acciones serán complementadas con inspecciones periódicas del cierre perimetral, verificación de su integridad y registro de eventuales incidencias detectadas durante las fases de construcción, operación y cierre.

En cuanto a los medios de verificación y registros solicitados por la autoridad, el proyecto mantendrá un sistema documentado de seguimiento que incluirá registros diarios de cobertura y compactación, bitácoras de inspección sanitaria, registros de monitoreo de trampas, planillas de aplicación de insecticidas, certificados emitidos por la empresa especializada encargada del control de plagas, registros de capturas, reportes de medidas correctivas implementadas y respaldos digitales y físicos de todas las actividades ejecutadas. Dichos registros estarán disponibles para inspección por parte de la autoridad competente.

Finalmente, se informa que el Plan de Prevención de Contingencias y el Plan de Emergencias han sido actualizados para incorporar específicamente el escenario de proliferación de vectores (Capítulo 5 de la Adenda Excepcional). Ante un aumento significativo de moscas, roedores o aves, se activarán medidas de respuesta inmediata consistentes en el reforzamiento de coberturas, incremento de frecuencias de inspección, intensificación de aplicaciones de control sanitario, ampliación de puntos de monitoreo y ejecución de medidas correctivas focalizadas, manteniendo seguimiento permanente hasta recuperar las condiciones normales de operación. Estas acciones serán aplicables tanto durante la fase de operación como durante la fase de cierre del proyecto.

En consecuencia, considerando las características del diseño sanitario del relleno, las medidas operacionales permanentes, el programa específico de control de moscas, roedores y aves, el monitoreo dentro y fuera del área del proyecto, los mecanismos de verificación y los procedimientos de contingencia comprometidos, se concluye que el proyecto dispone de herramientas suficientes para prevenir, controlar y corregir oportunamente eventuales incrementos de vectores, descartándose la generación de impactos significativos sobre la salud de las personas o la calidad de vida de las comunidades del área de influencia.

Acceso a bienes, equipamientos, servicios e infraestructura comunitaria

Respecto del descarte de efectos significativos sobre el artículo 7 literal c) del Medio Humano, la evaluación realizada concluyó que el proyecto no generará una alteración significativa en el acceso ni en la calidad de bienes, equipamientos, servicios o infraestructura utilizados por la población de las localidades de Putagán, Santa Marina, Gúmera, La Faja y sectores aledaños. El análisis consideró los desplazamientos cotidianos de la población y su acceso a servicios de salud, educación, abastecimiento, sistemas de Agua Potable Rural (APR), equipamientos comunitarios y actividades productivas.

De acuerdo con la Línea Base de Medio Humano, los habitantes del área de influencia utilizan principalmente la red vial rural existente para acceder a dichos servicios, identificándose como equipamientos relevantes la Escuela Manuel Salvador del Campo, los sistemas APR, infraestructura comunitaria, Bomberos, la estación ferroviaria y otros servicios básicos presentes en Putagán y su entorno.

En materia de movilidad, el proyecto utilizará las rutas existentes, principalmente la Ruta 5 Sur, la Ruta L-215 y la Ruta L-223, sin contemplar cierres de caminos, desvíos permanentes, relocalización de accesos ni intervenciones que restrinjan el uso habitual de bienes, servicios o equipamientos locales. Asimismo, el Estudio de Movilidad concluyó que los flujos vehiculares asociados a las etapas de construcción, operación y cierre no generarán obstrucciones, pérdida de conectividad local ni incrementos significativos en los tiempos de desplazamiento.

Respecto de los equipamientos sensibles, incluidos establecimientos educacionales y servicios comunitarios de Putagán, el proyecto no considera intervenciones físicas, restricciones de acceso ni modificaciones en su funcionamiento. No obstante, atendiendo la potencial percepción de riesgo asociada al tránsito de camiones, se contemplan medidas de seguridad vial tales como control de velocidad, definición de rutas de circulación, capacitación de conductores, prohibición de estacionamiento en lugares no habilitados y reforzamiento de señalización vial.

Adicionalmente, se implementarán medidas específicas en puntos críticos de la red vial, particularmente en las intersecciones de las rutas L-215 con L-223 y L-215 con L-217/L-225, destinadas a mejorar la seguridad y la convivencia entre el tránsito asociado al proyecto y los usuarios habituales del entorno rural.

Por otra parte, la evaluación no identificó deterioros significativos de la infraestructura vial secundaria que puedan afectar el acceso o la calidad de bienes y servicios. Como medida complementaria, el titular comprometió voluntariamente la pavimentación del tramo de la Ruta L-223 comprendido entre el acceso al proyecto y su conexión con la Ruta L-215, contribuyendo al mejoramiento de las condiciones de circulación del sector.

En consecuencia, la evaluación concluye que el proyecto mantendrá la conectividad territorial, el acceso a servicios básicos y el normal funcionamiento de los equipamientos comunitarios existentes, por lo que no configura una alteración significativa del acceso o la calidad de bienes, equipamientos, servicios o infraestructura ni, en consecuencia, una afectación significativa de los sistemas de vida y costumbres de los grupos humanos del área de influencia.

1476. Observante: Alejandra Andrea Araya Vergara

Observación:

Nos va a afectar por la contaminación, por las

Evaluación técnica de la observación:

La Dirección Regional del Maule del Servicio de Evaluación Ambiental considera pertinente la observación, en tanto aborda materias ambientales evaluadas durante el procedimiento. A continuación, se entrega la consideración correspondiente

Evaluación de riesgos para la salud de la población

Respecto de la salud de las personas, se indica que en relación al artículo 5° del Reglamento del SEIA, sobre si el proyecto genera o presenta riesgos para la salud de las personas, el proponente incorporó en la Evaluación del Proyecto la identificación, estimación, modelación y evaluación de las emisiones atmosféricas, gases, olores, ruido, residuos sólidos y residuos líquidos generados durante las fases de construcción, operación y cierre, considerando los receptores humanos presentes en el área de influencia, las condiciones de exposición potencial y las medidas de prevención, manejo, control operacional y contingencia comprometidas en el expediente ambiental.

Respecto de emisiones atmosféricas, el Proyecto evaluó material particulado respirable MP10 y MP2,5, así como gases asociados a combustión y operación de maquinaria, equipos y transporte, incluyendo NOx, SO2 y CO. La evaluación consideró las fuentes emisoras asociadas a movimiento de tierras, excavaciones, nivelación, compactación, circulación de vehículos, operación de maquinaria y tránsito por caminos internos y externos. Los resultados fueron analizados mediante modelación atmosférica y evaluación por receptor, considerando condiciones meteorológicas locales y receptores humanos cercanos. A partir de dichos antecedentes, se fundamentó en el estudio de especialidad, que no se identifican condiciones de exposición capaces de generar efectos adversos significativos sobre la salud de las personas.

El proyecto contempla aplicación de supresores de polvo en caminos internos, control de velocidad, mantención de vehículos y maquinaria y lavado de ruedas. El Anexo 1-H de la Adenda Excepcional precisa que se eliminó el uso de RIL tratado para humectación de caminos; su reutilización interna corresponde al lavado de ruedas.

En relación con olores, el Proyecto identificó las fuentes odorantes asociadas a la operación propia del relleno sanitario y desarrolló modelaciones de dispersión odorante, considerando escenarios representativos de funcionamiento, delimitación de isocurvas y receptores humanos presentes en el área de influencia. La evaluación consideró la descarga de residuos, operación del frente activo, manejo de residuos y generación de biogás, junto con medidas de control operacional, tales como cobertura operacional, manejo controlado de residuos, control del frente activo, control de biogás y medidas de contingencia frente a eventos operacionales específicos. Conforme a los resultados obtenidos, no se prevé una exposición de magnitud, frecuencia o duración que configure efectos adversos significativos sobre la salud de las personas.

Respecto del ruido, el expediente incorpora una línea de base de 28 receptores, modelaciones de las fuentes del recinto en seis puntos y evaluación del tránsito exterior, junto con un estudio específico de cuatro receptores asociados a GHPPI. El capítulo 7 de la Adenda Excepcional reconoce el aumento de niveles de ruido en construcción, operación y cierre y lo califica como poco significativo. Por ello, la consideración de esta materia se refiere a los escenarios y receptores efectivamente evaluados.

En cuanto a residuos sólidos y líquidos, el Proyecto contempla sistemas de manejo, segregación, almacenamiento temporal, conducción, tratamiento y disposición, según corresponda a las categorías evaluadas en el expediente ambiental. Respecto de residuos líquidos y lixiviados, el diseño considera impermeabilización basal, captación, conducción, almacenamiento, tratamiento, monitoreo, control operacional y contingencias destinadas a evitar contacto o exposición directa de la población y prevenir afectaciones al entorno.

En consecuencia, la preocupación por la salud fue considerada mediante la identificación de fuentes de emisión, receptores, modelaciones, diseño sanitario y sistemas de manejo y seguimiento del proyecto. La SEREMI de Salud de la Región del Maule, mediante Ordinario N° 879, de 16 de octubre de 2026, se pronunció conforme sobre la Adenda Excepcional. Los antecedentes y controles descritos constituyen el fundamento de la respuesta, en los términos del artículo 5 del Reglamento del SEIA.

Evaluación de efectos sobre los recursos naturales renovables

Respecto de la eventual generación de efectos adversos significativos sobre los recursos naturales renovables, en los términos del artículo 11 letra b) de la Ley N°19.300 y del artículo 6 del D.S. N°40/2012 del Ministerio del Medio Ambiente, el Proyecto evaluó los potenciales impactos sobre los componentes flora, vegetación, fauna terrestre, suelo, recursos hídricos, aire y ecosistemas asociados, considerando las fases de construcción, operación y cierre.

Con relación al área de influencia y los ecosistemas terrestres y en respuesta a las observaciones formuladas sobre la delimitación del área de influencia, el titular complementó su fundamentación incorporando el análisis de los principales mecanismos de impacto sobre los ecosistemas, incluyendo la pérdida y alteración de hábitat, la fragmentación y conectividad biológica, el funcionamiento ecosistémico, la perturbación y desplazamiento de fauna, los efectos por ruido, iluminación y tránsito de maquinaria, la afectación potencial de especies de baja movilidad, y los servicios ecosistémicos y uso recreativo del territorio.

La delimitación del área de influencia se definió considerando las obras y acciones del Proyecto, las unidades vegetacionales presentes, los hábitats identificados para fauna terrestre y la distribución espacial de las especies registradas durante las campañas de terreno realizadas en primavera, verano, otoño e invierno.

Por lo que el titular muestra que la intervención directa se concentra en superficies acotadas del predio, mientras que el entorno mantiene extensas áreas con continuidad de hábitat y cobertura vegetal que permiten el desplazamiento y utilización del territorio por parte de la fauna presente.

Pasando al detalle de Flora y vegetación, respecto de la vegetación, se determinó que las formaciones presentes corresponden principalmente a comunidades esclerófilas con distintos grados de intervención humana producto de actividades agropecuarias, extracción de leña y pastoreo.

La corta y reposición de vegetación se describen en los antecedentes del PAS 148 (Anexo 4-H de la Adenda Excepcional). La reforestación sectorial se distingue de las medidas de mitigación, reparación y compensación de impactos significativos establecidas en el capítulo 8 de la Adenda Excepcional.

Por lo que el titular señala que la composición y estructura general de la vegetación presente en el área de influencia no experimentará una alteración significativa que comprometa su permanencia a largo plazo.

En fauna, el capítulo 7 de la Adenda Excepcional identifica la pérdida de hábitat COFT-1 durante construcción y OFT-1 durante operación, ambas calificadas como significativas. El capítulo 8 de la Adenda Excepcional presenta las medidas de mitigación MMF-1, rehabilitación de 0,85 ha, y MMF-2, construcción de refugios para fauna nativa.

Durante las campañas de caracterización fueron registrados mamíferos, aves, reptiles y anfibios, incluyendo especies endémicas y especies clasificadas como "Casi Amenazadas". No obstante, no se registraron especies clasificadas en categorías "En Peligro Crítico", "En Peligro" o "Vulnerable" dentro del área de intervención directa.

Considerando las exigencias formuladas durante la evaluación ambiental, el titular complementó las medidas de protección y seguimiento mediante un Programa de Protección y Monitoreo de Fauna que incorpora compromisos verificables, indicadores de seguimiento, metodologías de monitoreo, frecuencia de ejecución y medidas correctivas.

Entre las medidas comprometidas destacan:

- Monitoreo mediante transectos, búsqueda activa, estaciones de observación y cámaras trampa.
- Registro georreferenciado de ejemplares, refugios, madrigueras, huellas y otros indicios.
- Control de velocidad de vehículos al interior del proyecto.
- Capacitación ambiental obligatoria para trabajadores.
- Prohibición de caza, captura, alimentación o perturbación de fauna silvestre.
- Control de iluminación nocturna en sectores sensibles.
- Protección de especies de baja movilidad mediante medidas de rescate y relocalización cuando corresponda.

Asimismo, se establecieron criterios de activación de medidas correctivas frente a eventos tales como atropellos, afectación directa de ejemplares, alteración de refugios o incumplimiento de medidas operacionales.

Respecto del recurso suelo, se mostró que predominan unidades de capacidad de uso IV y VII, correspondientes a terrenos con limitaciones para el desarrollo de actividades agrícolas intensivas.

Los análisis efectuados muestran bajos niveles de erosión potencial y descartan procesos erosivos significativos asociados a la ejecución del Proyecto.

Las interacciones hídricas consideradas comprenden el atravieso de la Quebrada Sin Nombre 1 por el camino, la intervención de la Quebrada Sin Nombre 2 por el dique y las descargas de aguas lluvias y RIL tratado al canal Derrame Cruchaga. Estas obras están descritas separadamente en los anexos 4-I-1 a 4-I-4 de la Adenda Excepcional.

Respecto de emisiones atmosféricas, olores y perturbaciones operacionales, la evaluación consideró los efectos del ruido, tránsito de maquinaria, iluminación nocturna y otras actividades propias de la construcción y operación.

Los antecedentes de modelación concluyen que los efectos se mantienen acotados al entorno próximo del proyecto y que no se producirían alteraciones relevantes respecto de las condiciones de línea de base consideradas en la evaluación.

Adicionalmente, se incorporan medidas operacionales destinadas a reducir potenciales perturbaciones sobre la fauna y los ecosistemas circundantes, incluyendo gestión de residuos, control de iluminación y restricciones operacionales en sectores sensibles.

De acuerdo con los antecedentes técnicos presentados, el Proyecto incorpora medidas de prevención, mitigación, seguimiento y control para los componentes flora, vegetación, fauna, suelo, recursos hídricos y aire.

La evaluación reconoce la existencia de una pérdida de hábitat asociada a las superficies de intervención del Proyecto, incluyendo las áreas destinadas a infraestructura y la Zona de Acopio de Material de Excavación. Asimismo, se identifican efectos de perturbación, modificación y pérdida de hábitat para fauna terrestre que fueron considerados en la evaluación ambiental.

La existencia de efectos adversos significativos sobre el componente fauna constituye una de las circunstancias que fundamentan el ingreso del Proyecto mediante un Estudio de Impacto Ambiental (EIA), en conformidad con el artículo 11 letra b) de la Ley N°19.300 y el artículo 6 del D.S. N°40/2012.

El titular presenta que, mediante la implementación de las medidas de protección, rescate, relocalización, monitoreo y seguimiento comprometidas, los efectos identificados sobre los recursos naturales renovables pueden ser adecuadamente gestionados durante las fases de construcción, operación y cierre del Proyecto.

1477. Observante: Marjory Italia Gutierrez Olave

Observación:

Creo y estoy convencida de que para la salud de todas las personas del sector esto afectaría de manera muy perjudicial

Evaluación técnica de la observación:

La Dirección Regional del Maule del Servicio de Evaluación Ambiental considera pertinente la observación, en tanto aborda materias ambientales evaluadas durante el procedimiento. A continuación, se entrega la consideración correspondiente

Evaluación de riesgos para la salud de la población

Respecto de la salud de las personas, se indica que en relación al artículo 5° del Reglamento del SEIA, sobre si el proyecto genera o presenta riesgos para la salud de las personas, el proponente incorporó en la Evaluación del Proyecto la identificación, estimación, modelación y evaluación de las emisiones atmosféricas, gases, olores, ruido, residuos sólidos y residuos líquidos generados durante las fases de construcción, operación y cierre, considerando los receptores humanos presentes en el área de influencia, las condiciones de exposición potencial y las medidas de prevención, manejo, control operacional y contingencia comprometidas en el expediente ambiental.

Respecto de emisiones atmosféricas, el Proyecto evaluó material particulado respirable MP10 y MP2,5, así como gases asociados a combustión y operación de maquinaria, equipos y transporte, incluyendo NOx, SO2 y CO. La evaluación consideró las fuentes emisoras asociadas a movimiento de tierras, excavaciones, nivelación, compactación, circulación de vehículos, operación de maquinaria y tránsito por caminos internos y externos. Los resultados fueron analizados mediante modelación atmosférica y evaluación por receptor, considerando condiciones meteorológicas locales y receptores humanos cercanos. A partir de dichos antecedentes, se fundamentó en el estudio de especialidad, que no se identifican condiciones de exposición capaces de generar efectos adversos significativos sobre la salud de las personas.

El proyecto contempla aplicación de supresores de polvo en caminos internos, control de velocidad, mantención de vehículos y maquinaria y lavado de ruedas. El Anexo 1-H de la Adenda Excepcional precisa que se eliminó el uso de RIL tratado para humectación de caminos; su reutilización interna corresponde al lavado de ruedas.

En relación con olores, el Proyecto identificó las fuentes odorantes asociadas a la operación propia del relleno sanitario y desarrolló modelaciones de dispersión odorante, considerando escenarios representativos de funcionamiento, delimitación de isocurvas y receptores humanos presentes en el área de influencia. La evaluación consideró la descarga de residuos, operación del frente activo, manejo de residuos y generación de biogás, junto con medidas de control operacional, tales como cobertura operacional, manejo controlado de residuos, control del frente activo, control de biogás y medidas de contingencia frente a eventos operacionales específicos. Conforme a los resultados obtenidos, no se prevé una exposición de magnitud, frecuencia o duración que configure efectos adversos significativos sobre la salud de las personas.

Respecto del ruido, el expediente incorpora una línea de base de 28 receptores, modelaciones de las fuentes del recinto en seis puntos y evaluación del tránsito exterior, junto con un estudio específico de cuatro receptores asociados a GHPPI. El capítulo 7 de la Adenda Excepcional reconoce el aumento de

niveles de ruido en construcción, operación y cierre y lo califica como poco significativo. Por ello, la consideración de esta materia se refiere a los escenarios y receptores efectivamente evaluados.

En cuanto a residuos sólidos y líquidos, el Proyecto contempla sistemas de manejo, segregación, almacenamiento temporal, conducción, tratamiento y disposición, según corresponda a las categorías evaluadas en el expediente ambiental. Respecto de residuos líquidos y lixiviados, el diseño considera impermeabilización basal, captación, conducción, almacenamiento, tratamiento, monitoreo, control operacional y contingencias destinadas a evitar contacto o exposición directa de la población y prevenir afectaciones al entorno.

En consecuencia, la preocupación por la salud fue considerada mediante la identificación de fuentes de emisión, receptores, modelaciones, diseño sanitario y sistemas de manejo y seguimiento del proyecto. La SEREMI de Salud de la Región del Maule, mediante Ordinario N° 879, de 16 de octubre de 2026, se pronunció conforme sobre la Adenda Excepcional. Los antecedentes y controles descritos constituyen el fundamento de la respuesta, en los términos del artículo 5 del Reglamento del SEIA.

1478. Observante: Laura Alicia Pizarro Salazar

Observación:

Me perjudicaría totalmente por las consecuencias que traerá un centro de residuos y tratamiento, tales como ratones

Evaluación técnica de la observación:

La Dirección Regional del Maule del Servicio de Evaluación Ambiental considera pertinente la observación, en tanto aborda materias ambientales evaluadas durante el procedimiento. A continuación, se entrega la consideración correspondiente

Evaluación de riesgos para la salud de la población

Respecto de la salud de las personas, se indica que en relación al artículo 5° del Reglamento del SEIA, sobre si el proyecto genera o presenta riesgos para la salud de las personas, el proponente incorporó en la Evaluación del Proyecto la identificación, estimación, modelación y evaluación de las emisiones atmosféricas, gases, olores, ruido, residuos sólidos y residuos líquidos generados durante las fases de construcción, operación y cierre, considerando los receptores humanos presentes en el área de influencia, las condiciones de exposición potencial y las medidas de prevención, manejo, control operacional y contingencia comprometidas en el expediente ambiental.

Respecto de emisiones atmosféricas, el Proyecto evaluó material particulado respirable MP10 y MP2,5, así como gases asociados a combustión y operación de maquinaria, equipos y transporte, incluyendo NOx, SO2 y CO. La evaluación consideró las fuentes emisoras asociadas a movimiento de tierras, excavaciones, nivelación, compactación, circulación de vehículos, operación de maquinaria y tránsito por caminos internos y externos. Los resultados fueron analizados mediante modelación atmosférica y evaluación por receptor, considerando condiciones meteorológicas locales y receptores humanos cercanos. A partir de dichos antecedentes, se fundamentó en el estudio de especialidad, que no se identifican condiciones de exposición capaces de generar efectos adversos significativos sobre la salud de las personas.

El proyecto contempla aplicación de supresores de polvo en caminos internos, control de velocidad, mantención de vehículos y maquinaria y lavado de ruedas. El Anexo 1-H de la Adenda Excepcional precisa que se eliminó el uso de RIL tratado para humectación de caminos; su reutilización interna corresponde al lavado de ruedas.

En relación con olores, el Proyecto identificó las fuentes odorantes asociadas a la operación propia del relleno sanitario y desarrolló modelaciones de dispersión odorante, considerando escenarios representativos de funcionamiento, delimitación de isocurvas y receptores humanos presentes en el área de influencia. La evaluación consideró la descarga de residuos, operación del frente activo, manejo de residuos y generación de biogás, junto con medidas de control operacional, tales como cobertura operacional, manejo controlado de residuos, control del frente activo, control de biogás y medidas de contingencia frente a eventos operacionales específicos. Conforme a los resultados obtenidos, no se prevé una exposición de magnitud, frecuencia o duración que configure efectos adversos significativos sobre la salud de las personas.

Respecto del ruido, el expediente incorpora una línea de base de 28 receptores, modelaciones de las fuentes del recinto en seis puntos y evaluación del tránsito exterior, junto con un estudio específico de cuatro receptores asociados a GHPPI. El capítulo 7 de la Adenda Excepcional reconoce el aumento de

niveles de ruido en construcción, operación y cierre y lo califica como poco significativo. Por ello, la consideración de esta materia se refiere a los escenarios y receptores efectivamente evaluados.

En cuanto a residuos sólidos y líquidos, el Proyecto contempla sistemas de manejo, segregación, almacenamiento temporal, conducción, tratamiento y disposición, según corresponda a las categorías evaluadas en el expediente ambiental. Respecto de residuos líquidos y lixiviados, el diseño considera impermeabilización basal, captación, conducción, almacenamiento, tratamiento, monitoreo, control operacional y contingencias destinadas a evitar contacto o exposición directa de la población y prevenir afectaciones al entorno.

En consecuencia, la preocupación por la salud fue considerada mediante la identificación de fuentes de emisión, receptores, modelaciones, diseño sanitario y sistemas de manejo y seguimiento del proyecto. La SEREMI de Salud de la Región del Maule, mediante Ordinario N° 879, de 16 de octubre de 2026, se pronunció conforme sobre la Adenda Excepcional. Los antecedentes y controles descritos constituyen el fundamento de la respuesta, en los términos del artículo 5 del Reglamento del SEIA.

Prevención y control de vectores

En el proyecto considera el control de vectores en las fases de operación y cierre del proyecto. Al respecto, cabe señalar que el Proyecto contempla un sistema integrado de prevención, control, monitoreo y respuesta ante contingencias, desarrollado específicamente para minimizar la presencia de moscas, roedores y aves asociadas a la operación del Área de Disposición Final (ADF), conforme a lo establecido en el D.S. N°189/2005 y en Anexo 1-O de la Adenda Complementaria.

En primer término, es importante indicar que la principal medida de control de vectores corresponde al adecuado manejo operacional del relleno sanitario. En este sentido, el proyecto considera la cobertura diaria de residuos con una capa de al menos 15 cm de material de cobertura, la compactación permanente de las celdas, el manejo controlado de lixiviados, la limpieza diaria del frente de trabajo y de las áreas operacionales, así como la mantención periódica de los caminos interiores. Estas medidas tienen por finalidad reducir la disponibilidad de alimento, refugio y condiciones favorables para la reproducción de vectores sanitarios, así como minimizar la generación de olores potencialmente atractivos para éstos.

Respecto del control de moscas, el Plan contempla medidas pasivas y activas. Entre las medidas pasivas se incluyen la cobertura diaria e intermedia de residuos, la compactación adecuada de las celdas, el manejo de lixiviados mediante sistemas cerrados, la limpieza permanente de las instalaciones y para las instalaciones y protección de los trabajadores el uso de barreras físicas tales como mallas mosquiteras, ventiladores y sistemas de cierre automático de puertas en las edificaciones del proyecto.

Complementariamente, se implementará un programa permanente de control químico ejecutado por una empresa autorizada por la Autoridad Sanitaria. Este programa considera la aplicación de insecticidas adulticidas y larvicidas mediante rotación de principios activos para evitar fenómenos de resistencia biológica. En los sectores de mayor criticidad, particularmente el frente de trabajo activo, la frecuencia de aplicación programada será cada 48 horas durante la temporada de mayor actividad de moscas (septiembre a abril), pudiendo incrementarse hasta una frecuencia diaria cuando las inspecciones sanitarias, condiciones climáticas u operacionales así lo requieran. En la Planta de Tratamiento de Lixiviados (PTL), piscinas de almacenamiento, báscula y lavado de ruedas se aplicarán controles semanales, mientras que en oficinas, planta de valorización y otros sectores la frecuencia será semanal o quincenal según los resultados del monitoreo.

Adicionalmente, se implementará un sistema de monitoreo mediante trampas para moscas tanto al interior como al exterior del proyecto. Al interior del recinto se instalarán puntos de monitoreo en sectores críticos, incluyendo el frente de trabajo, PTL, báscula y oficinas administrativas. Asimismo, se contempla una red de monitoreo en viviendas cercanas al proyecto, permitiendo detectar oportunamente cualquier incremento de poblaciones de moscas y adoptar medidas correctivas inmediatas.

Respecto del control de roedores, el proyecto contempla un sistema de manejo integrado basado prioritariamente en medidas preventivas y ecológicas. Entre ellas se consideran la cobertura diaria de residuos, control de malezas, eliminación de refugios, hermeticidad de instalaciones, uso de trampas mecánicas y electrónicas, monitoreo periódico de actividad, registro de madrigueras y capturas, además del fomento al control biológico mediante la instalación de perchas y cajas nido para aves rapaces presentes en el área, tales como lechuzas, chunchos y jotes. Estas medidas serán complementadas con evaluaciones periódicas que permitan ajustar las estrategias de control según los resultados obtenidos.

En relación con las aves, se contempla un sistema de prevención basado en la reducción de fuentes de atracción mediante la cobertura de residuos, limpieza diaria de sectores operacionales y control de derrames. Adicionalmente, en caso de ser necesario, se implementarán medidas disuasivas no letales, tales como cañones sonoros automáticos y dispositivos visuales tipo halcón, orientadas exclusivamente a evitar la concentración de aves en el frente de trabajo activo.

Asimismo, de manera complementaria al control de moscas, roedores y aves, el Proyecto contempla medidas específicas para prevenir el ingreso y permanencia de perros vagos y/o perros asilvestrados en las instalaciones, considerando que éstos pueden constituir un factor adicional de riesgo sanitario, operacional y ambiental. Para ello, el Proyecto contará con un cierre perimetral continuo de 1,8 metros de altura alrededor de todo el recinto, conforme a lo establecido en el artículo 14 del D.S. N°189/2005, además de sistemas de control de acceso y vigilancia permanente que restringirán el ingreso de personas y animales no autorizados.

Adicionalmente, el Plan de Prevención de Contingencias y el Plan de Emergencias incorporan específicamente el escenario denominado “Inclusión de perros vagos y asilvestrados al recinto”, estableciendo procedimientos de detección temprana, control y respuesta ante la presencia de estos animales. En caso de detectarse el ingreso de perros al área operacional, se activarán medidas destinadas a evitar su permanencia en sectores de disposición de residuos, minimizar la disponibilidad de fuentes de alimento mediante la cobertura diaria de residuos y mantener el resguardo sanitario y operacional de las instalaciones. Estas acciones serán complementadas con inspecciones periódicas del cierre perimetral, verificación de su integridad y registro de eventuales incidencias detectadas durante las fases de construcción, operación y cierre.

En cuanto a los medios de verificación y registros solicitados por la autoridad, el proyecto mantendrá un sistema documentado de seguimiento que incluirá registros diarios de cobertura y compactación, bitácoras de inspección sanitaria, registros de monitoreo de trampas, planillas de aplicación de insecticidas, certificados emitidos por la empresa especializada encargada del control de plagas, registros de capturas, reportes de medidas correctivas implementadas y respaldos digitales y físicos de todas las actividades ejecutadas. Dichos registros estarán disponibles para inspección por parte de la autoridad competente.

Finalmente, se informa que el Plan de Prevención de Contingencias y el Plan de Emergencias han sido actualizados para incorporar específicamente el escenario de proliferación de vectores (Capítulo 5 de la Adenda Excepcional). Ante un aumento significativo de moscas, roedores o aves, se activarán medidas de respuesta inmediata consistentes en el reforzamiento de coberturas, incremento de frecuencias de inspección, intensificación de aplicaciones de control sanitario, ampliación de puntos de monitoreo y

ejecución de medidas correctivas focalizadas, manteniendo seguimiento permanente hasta recuperar las condiciones normales de operación. Estas acciones serán aplicables tanto durante la fase de operación como durante la fase de cierre del proyecto.

En consecuencia, considerando las características del diseño sanitario del relleno, las medidas operacionales permanentes, el programa específico de control de moscas, roedores y aves, el monitoreo dentro y fuera del área del proyecto, los mecanismos de verificación y los procedimientos de contingencia comprometidos, se concluye que el proyecto dispone de herramientas suficientes para prevenir, controlar y corregir oportunamente eventuales incrementos de vectores, descartándose la generación de impactos significativos sobre la salud de las personas o la calidad de vida de las comunidades del área de influencia.

1479. Observante: Natalia Francisca Diaz Valdez

Observación:

Me afecta por el solo motivo infecciones no va haber control de plagas se transmitirá enfermedades se contaminara el agua

Evaluación técnica de la observación:

La Dirección Regional del Maule del Servicio de Evaluación Ambiental considera pertinente la observación, en tanto aborda materias ambientales evaluadas durante el procedimiento. A continuación, se entrega la consideración correspondiente

Evaluación de riesgos para la salud de la población

Respecto de la salud de las personas, se indica que en relación al artículo 5° del Reglamento del SEIA, sobre si el proyecto genera o presenta riesgos para la salud de las personas, el proponente incorporó en la Evaluación del Proyecto la identificación, estimación, modelación y evaluación de las emisiones atmosféricas, gases, olores, ruido, residuos sólidos y residuos líquidos generados durante las fases de construcción, operación y cierre, considerando los receptores humanos presentes en el área de influencia, las condiciones de exposición potencial y las medidas de prevención, manejo, control operacional y contingencia comprometidas en el expediente ambiental.

Respecto de emisiones atmosféricas, el Proyecto evaluó material particulado respirable MP10 y MP2,5, así como gases asociados a combustión y operación de maquinaria, equipos y transporte, incluyendo NOx, SO2 y CO. La evaluación consideró las fuentes emisoras asociadas a movimiento de tierras, excavaciones, nivelación, compactación, circulación de vehículos, operación de maquinaria y tránsito por caminos internos y externos. Los resultados fueron analizados mediante modelación atmosférica y evaluación por receptor, considerando condiciones meteorológicas locales y receptores humanos cercanos. A partir de dichos antecedentes, se fundamentó en el estudio de especialidad, que no se identifican condiciones de exposición capaces de generar efectos adversos significativos sobre la salud de las personas.

El proyecto contempla aplicación de supresores de polvo en caminos internos, control de velocidad, mantención de vehículos y maquinaria y lavado de ruedas. El Anexo 1-H de la Adenda Excepcional precisa que se eliminó el uso de RIL tratado para humectación de caminos; su reutilización interna corresponde al lavado de ruedas.

En relación con olores, el Proyecto identificó las fuentes odorantes asociadas a la operación propia del relleno sanitario y desarrolló modelaciones de dispersión odorante, considerando escenarios representativos de funcionamiento, delimitación de isocurvas y receptores humanos presentes en el área de influencia. La evaluación consideró la descarga de residuos, operación del frente activo, manejo de residuos y generación de biogás, junto con medidas de control operacional, tales como cobertura operacional, manejo controlado de residuos, control del frente activo, control de biogás y medidas de contingencia frente a eventos operacionales específicos. Conforme a los resultados obtenidos, no se prevé una exposición de magnitud, frecuencia o duración que configure efectos adversos significativos sobre la salud de las personas.

Respecto del ruido, el expediente incorpora una línea de base de 28 receptores, modelaciones de las fuentes del recinto en seis puntos y evaluación del tránsito exterior, junto con un estudio específico de cuatro receptores asociados a GHPPI. El capítulo 7 de la Adenda Excepcional reconoce el aumento de

niveles de ruido en construcción, operación y cierre y lo califica como poco significativo. Por ello, la consideración de esta materia se refiere a los escenarios y receptores efectivamente evaluados.

En cuanto a residuos sólidos y líquidos, el Proyecto contempla sistemas de manejo, segregación, almacenamiento temporal, conducción, tratamiento y disposición, según corresponda a las categorías evaluadas en el expediente ambiental. Respecto de residuos líquidos y lixiviados, el diseño considera impermeabilización basal, captación, conducción, almacenamiento, tratamiento, monitoreo, control operacional y contingencias destinadas a evitar contacto o exposición directa de la población y prevenir afectaciones al entorno.

En consecuencia, la preocupación por la salud fue considerada mediante la identificación de fuentes de emisión, receptores, modelaciones, diseño sanitario y sistemas de manejo y seguimiento del proyecto. La SEREMI de Salud de la Región del Maule, mediante Ordinario N° 879, de 16 de octubre de 2026, se pronunció conforme sobre la Adenda Excepcional. Los antecedentes y controles descritos constituyen el fundamento de la respuesta, en los términos del artículo 5 del Reglamento del SEIA.

Calidad del agua y protección de quebradas

Respecto a la preocupación por la afectación a aguas y en particular por las quebradas, se indica que de acuerdo con los antecedentes presentados, la construcción de la obra de atravieso considera medidas preventivas orientadas a resguardar la calidad de las aguas, entre ellas la ejecución preferente de las obras en seco, la prohibición de almacenamiento de materiales en el cauce o sus riberas, la revisión permanente del estado mecánico de la maquinaria, el registro fotográfico diario de las condiciones del escurrimiento y la implementación de medidas correctivas ante eventuales incrementos de turbidez u otras alteraciones atribuibles a las faenas.

Asimismo, se contempla un programa de monitoreo aguas arriba y aguas abajo de la intervención, basado en parámetros de la NCh 1333, incluyendo un monitoreo previo para establecer la condición basal de calidad de aguas.

Adicionalmente, el proyecto incorpora medidas de diseño destinadas a prevenir afectaciones sobre aguas superficiales y subterráneas derivadas de la operación del relleno sanitario. Entre estas se consideran sistemas de impermeabilización basal, captación y conducción de lixiviados, planta de tratamiento de lixiviados, monitoreo de aguas subterráneas conforme al D.S. N°189/2005 y planes de contingencia para eventuales fallas de los sistemas de manejo.

El efluente de la PTL contempla reutilización en la plataforma de lavado de ruedas y descarga al canal Derrame Cruchaga. El Anexo 1-H de la Adenda Excepcional estima una descarga promedio de 8,01 m^3/día y máxima de 15,42 m^3/día, e incorpora calidad de tratamiento, balance y manejo de las piscinas. El Anexo 4-I-4 de la Adenda Excepcional describe la obra de descarga de RIL tratado.

En consideración a lo anterior, y atendiendo a que la alteración del cauce corresponde a una intervención puntual que incorpora medidas de control, seguimiento y monitoreo específicas para resguardar la calidad del recurso hídrico, no se advierten antecedentes que permitan sostener la generación de efectos adversos significativos sobre la calidad de las aguas superficiales en relación con su condición de línea de base. Asimismo, las medidas de diseño y operación propuestas permiten prevenir potenciales aportes de contaminantes derivados de lixiviados, aguas servidas y otros residuos líquidos asociados al proyecto.

Por tanto, se estima que la magnitud y duración de los efectos sobre la calidad de las aguas no alcanzan la significancia requerida para configurar la circunstancia contemplada en el artículo 11 letra b) de la Ley N°19.300, en relación con el literal c) del artículo 6 del D.S. N°40/2012.

En consecuencia, sobre la base de los antecedentes aportados por el Titular, es posible concluir que el proyecto no generaría efectos adversos significativos sobre la calidad de las aguas superficiales ni subterráneas, descartándose la configuración del criterio establecido en el artículo 6 letra c) del Reglamento del SEIA para este componente.

Calidad de aguas subterráneas

Respecto de la calidad de aguas subterráneas, el proponente presentó durante el proceso de evaluación antecedentes técnicos que respaldan que se han considerado las medidas necesarias para evitar la afectación de la calidad de las aguas subterráneas.

El ADF se emplaza en una unidad volcánica de baja permeabilidad del cerro Quilipín; las captaciones cercanas se vinculan a la unidad acuífera Putagán Norte. El Anexo 3-U de la Adenda Excepcional evalúa la posible circulación por el macizo fracturado e incorpora escenarios accidentales de infiltración.

Asimismo, los suelos predominantes corresponden a materiales arcillosos de baja permeabilidad, lo que reduce significativamente el potencial de infiltración y percolación de contaminantes hacia el subsuelo.

El ADF contempla impermeabilización basal y de taludes y un sistema de captación y conducción de lixiviados hacia la PTL, según el diseño sanitario presentado para el relleno y el PAS 141 (Anexo 4-E de la Adenda Complementaria). Estos elementos se integran con el estudio hidrogeológico y el seguimiento del agua subterránea.

Presenta las formas de Manejo de lixiviados, sobre el recubrimiento basal se instalará un sistema de captación y conducción de lixiviados hacia una planta de tratamiento. Este sistema evita el escurrimiento libre de lixiviados sobre la superficie del relleno o los terrenos aledaños, descartándose la contaminación del suelo y de los cuerpos de agua cercanos.

Realiza una Evaluación hidrogeológica y análisis de las condiciones del área, el proyecto reconoce que el cerro Quilipín presenta procesos de meteorización y fracturamiento que podrían generar porosidad secundaria y favorecer localmente la circulación de aguas subterráneas. Considerando esta condición, el EIA incorporó una modelación hidrogeológica conservadora que representa el macizo rocoso como un medio fracturado.

El Anexo 3-U de la Adenda Excepcional analiza infiltración mediante HELP V4 y transporte mediante MODFLOW-NWT y MT3D-USGS, con un horizonte de 51 años que incluye operación, cierre y postcierre. Considera defectos y perforaciones en las capas de impermeabilización y utiliza compuestos nitrogenados y cloruros para representar el transporte bajo los escenarios evaluados.

Los compuestos nitrogenados modelados no alcanzan las diez captaciones identificadas. Para cloruros, representados como trazador conservativo, la pluma podría aproximarse al pozo N.° 3 al final del horizonte de 51 años, con concentraciones modeladas de 0 a 5 mg/L. El estudio concluye un riesgo sanitario aceptable bajo las condiciones evaluadas.

Propone medidas de control y monitoreo, una vez iniciada la fase de operación, se realizará monitoreo de aguas subterráneas tanto en los pozos exigidos por el D.S. N°189/05 del MINSAL como en aquellos comprometidos por el proyecto.

Adicionalmente, como Compromiso Ambiental Voluntario, el titular implementará una red de monitoreo compuesta por 10 puntos de control, superando las exigencias mínimas de la normativa vigente. Los resultados obtenidos serán informados periódicamente a los sistemas de Agua Potable Rural (APR) de Putagán y Coironal.

En consecuencia, la preocupación por afectación de aguas subterráneas fue abordada mediante caracterización de captaciones, modelación de infiltración y transporte, impermeabilización, manejo de lixiviados y monitoreo. Estos antecedentes sustentan la conclusión del Anexo 3-U de la Adenda Excepcional sobre riesgo sanitario aceptable en las condiciones y horizonte evaluados y permiten responder respecto de las captaciones identificadas.

Prevención y control de vectores

En el proyecto considera el control de vectores en las fases de operación y cierre del proyecto. Al respecto, cabe señalar que el Proyecto contempla un sistema integrado de prevención, control, monitoreo y respuesta ante contingencias, desarrollado específicamente para minimizar la presencia de moscas, roedores y aves asociadas a la operación del Área de Disposición Final (ADF), conforme a lo establecido en el D.S. N°189/2005 y en Anexo 1-O de la Adenda Complementaria.

En primer término, es importante indicar que la principal medida de control de vectores corresponde al adecuado manejo operacional del relleno sanitario. En este sentido, el proyecto considera la cobertura diaria de residuos con una capa de al menos 15 cm de material de cobertura, la compactación permanente de las celdas, el manejo controlado de lixiviados, la limpieza diaria del frente de trabajo y de las áreas operacionales, así como la mantención periódica de los caminos interiores. Estas medidas tienen por finalidad reducir la disponibilidad de alimento, refugio y condiciones favorables para la reproducción de vectores sanitarios, así como minimizar la generación de olores potencialmente atractivos para éstos.

Respecto del control de moscas, el Plan contempla medidas pasivas y activas. Entre las medidas pasivas se incluyen la cobertura diaria e intermedia de residuos, la compactación adecuada de las celdas, el manejo de lixiviados mediante sistemas cerrados, la limpieza permanente de las instalaciones y para las instalaciones y protección de los trabajadores el uso de barreras físicas tales como mallas mosquiteras, ventiladores y sistemas de cierre automático de puertas en las edificaciones del proyecto.

Complementariamente, se implementará un programa permanente de control químico ejecutado por una empresa autorizada por la Autoridad Sanitaria. Este programa considera la aplicación de insecticidas adulticidas y larvicidas mediante rotación de principios activos para evitar fenómenos de resistencia biológica. En los sectores de mayor criticidad, particularmente el frente de trabajo activo, la frecuencia de aplicación programada será cada 48 horas durante la temporada de mayor actividad de moscas (septiembre a abril), pudiendo incrementarse hasta una frecuencia diaria cuando las inspecciones sanitarias, condiciones climáticas u operacionales así lo requieran. En la Planta de Tratamiento de Lixiviados (PTL), piscinas de almacenamiento, báscula y lavado de ruedas se aplicarán controles semanales, mientras que en oficinas, planta de valorización y otros sectores la frecuencia será semanal o quincenal según los resultados del monitoreo.

Adicionalmente, se implementará un sistema de monitoreo mediante trampas para moscas tanto al interior como al exterior del proyecto. Al interior del recinto se instalarán puntos de monitoreo en sectores críticos, incluyendo el frente de trabajo, PTL, báscula y oficinas administrativas. Asimismo, se contempla una red de monitoreo en viviendas cercanas al proyecto, permitiendo detectar oportunamente cualquier incremento de poblaciones de moscas y adoptar medidas correctivas inmediatas.

Respecto del control de roedores, el proyecto contempla un sistema de manejo integrado basado prioritariamente en medidas preventivas y ecológicas. Entre ellas se consideran la cobertura diaria de residuos, control de malezas, eliminación de refugios, hermeticidad de instalaciones, uso de trampas mecánicas y electrónicas, monitoreo periódico de actividad, registro de madrigueras y capturas, además del fomento al control biológico mediante la instalación de perchas y cajas nido para aves rapaces

presentes en el área, tales como lechuzas, chunchos y jotes. Estas medidas serán complementadas con evaluaciones periódicas que permitan ajustar las estrategias de control según los resultados obtenidos.

En relación con las aves, se contempla un sistema de prevención basado en la reducción de fuentes de atracción mediante la cobertura de residuos, limpieza diaria de sectores operacionales y control de derrames. Adicionalmente, en caso de ser necesario, se implementarán medidas disuasivas no letales, tales como cañones sonoros automáticos y dispositivos visuales tipo halcón, orientadas exclusivamente a evitar la concentración de aves en el frente de trabajo activo.

Asimismo, de manera complementaria al control de moscas, roedores y aves, el Proyecto contempla medidas específicas para prevenir el ingreso y permanencia de perros vagos y/o perros asilvestrados en las instalaciones, considerando que éstos pueden constituir un factor adicional de riesgo sanitario, operacional y ambiental. Para ello, el Proyecto contará con un cierre perimetral continuo de 1,8 metros de altura alrededor de todo el recinto, conforme a lo establecido en el artículo 14 del D.S. N°189/2005, además de sistemas de control de acceso y vigilancia permanente que restringirán el ingreso de personas y animales no autorizados.

Adicionalmente, el Plan de Prevención de Contingencias y el Plan de Emergencias incorporan específicamente el escenario denominado “Inclusión de perros vagos y asilvestrados al recinto”, estableciendo procedimientos de detección temprana, control y respuesta ante la presencia de estos animales. En caso de detectarse el ingreso de perros al área operacional, se activarán medidas destinadas a evitar su permanencia en sectores de disposición de residuos, minimizar la disponibilidad de fuentes de alimento mediante la cobertura diaria de residuos y mantener el resguardo sanitario y operacional de las instalaciones. Estas acciones serán complementadas con inspecciones periódicas del cierre perimetral, verificación de su integridad y registro de eventuales incidencias detectadas durante las fases de construcción, operación y cierre.

En cuanto a los medios de verificación y registros solicitados por la autoridad, el proyecto mantendrá un sistema documentado de seguimiento que incluirá registros diarios de cobertura y compactación, bitácoras de inspección sanitaria, registros de monitoreo de trampas, planillas de aplicación de insecticidas, certificados emitidos por la empresa especializada encargada del control de plagas, registros de capturas, reportes de medidas correctivas implementadas y respaldos digitales y físicos de todas las actividades ejecutadas. Dichos registros estarán disponibles para inspección por parte de la autoridad competente.

Finalmente, se informa que el Plan de Prevención de Contingencias y el Plan de Emergencias han sido actualizados para incorporar específicamente el escenario de proliferación de vectores (Capítulo 5 de la Adenda Excepcional). Ante un aumento significativo de moscas, roedores o aves, se activarán medidas de respuesta inmediata consistentes en el reforzamiento de coberturas, incremento de frecuencias de inspección, intensificación de aplicaciones de control sanitario, ampliación de puntos de monitoreo y ejecución de medidas correctivas focalizadas, manteniendo seguimiento permanente hasta recuperar las condiciones normales de operación. Estas acciones serán aplicables tanto durante la fase de operación como durante la fase de cierre del proyecto.

En consecuencia, considerando las características del diseño sanitario del relleno, las medidas operacionales permanentes, el programa específico de control de moscas, roedores y aves, el monitoreo dentro y fuera del área del proyecto, los mecanismos de verificación y los procedimientos de contingencia comprometidos, se concluye que el proyecto dispone de herramientas suficientes para prevenir, controlar y corregir oportunamente eventuales incrementos de vectores, descartándose la generación de impactos significativos sobre la salud de las personas o la calidad de vida de las comunidades del área de influencia.

1480. Observante: Irma Del Carmen Vergara Mancilla

Observación:

A mi me afecta porque se contaminará mi comuna con malos olores, con plagas de ratones, moscas, se contaninará las aguas subterráneas y se contaminara el aire de nuestra comuna

Evaluación técnica de la observación:

La Dirección Regional del Maule del Servicio de Evaluación Ambiental considera pertinente la observación, en tanto aborda materias ambientales evaluadas durante el procedimiento. A continuación, se entrega la consideración correspondiente

Evaluación de riesgos para la salud de la población

Respecto de la salud de las personas, se indica que en relación al artículo 5° del Reglamento del SEIA, sobre si el proyecto genera o presenta riesgos para la salud de las personas, el proponente incorporó en la Evaluación del Proyecto la identificación, estimación, modelación y evaluación de las emisiones atmosféricas, gases, olores, ruido, residuos sólidos y residuos líquidos generados durante las fases de construcción, operación y cierre, considerando los receptores humanos presentes en el área de influencia, las condiciones de exposición potencial y las medidas de prevención, manejo, control operacional y contingencia comprometidas en el expediente ambiental.

Respecto de emisiones atmosféricas, el Proyecto evaluó material particulado respirable MP10 y MP2,5, así como gases asociados a combustión y operación de maquinaria, equipos y transporte, incluyendo NOx, SO2 y CO. La evaluación consideró las fuentes emisoras asociadas a movimiento de tierras, excavaciones, nivelación, compactación, circulación de vehículos, operación de maquinaria y tránsito por caminos internos y externos. Los resultados fueron analizados mediante modelación atmosférica y evaluación por receptor, considerando condiciones meteorológicas locales y receptores humanos cercanos. A partir de dichos antecedentes, se fundamentó en el estudio de especialidad, que no se identifican condiciones de exposición capaces de generar efectos adversos significativos sobre la salud de las personas.

El proyecto contempla aplicación de supresores de polvo en caminos internos, control de velocidad, mantención de vehículos y maquinaria y lavado de ruedas. El Anexo 1-H de la Adenda Excepcional precisa que se eliminó el uso de RIL tratado para humectación de caminos; su reutilización interna corresponde al lavado de ruedas.

En relación con olores, el Proyecto identificó las fuentes odorantes asociadas a la operación propia del relleno sanitario y desarrolló modelaciones de dispersión odorante, considerando escenarios representativos de funcionamiento, delimitación de isocurvas y receptores humanos presentes en el área de influencia. La evaluación consideró la descarga de residuos, operación del frente activo, manejo de residuos y generación de biogás, junto con medidas de control operacional, tales como cobertura operacional, manejo controlado de residuos, control del frente activo, control de biogás y medidas de contingencia frente a eventos operacionales específicos. Conforme a los resultados obtenidos, no se prevé una exposición de magnitud, frecuencia o duración que configure efectos adversos significativos sobre la salud de las personas.

Respecto del ruido, el expediente incorpora una línea de base de 28 receptores, modelaciones de las fuentes del recinto en seis puntos y evaluación del tránsito exterior, junto con un estudio específico de cuatro receptores asociados a GHPPI. El capítulo 7 de la Adenda Excepcional reconoce el aumento de

niveles de ruido en construcción, operación y cierre y lo califica como poco significativo. Por ello, la consideración de esta materia se refiere a los escenarios y receptores efectivamente evaluados.

En cuanto a residuos sólidos y líquidos, el Proyecto contempla sistemas de manejo, segregación, almacenamiento temporal, conducción, tratamiento y disposición, según corresponda a las categorías evaluadas en el expediente ambiental. Respecto de residuos líquidos y lixiviados, el diseño considera impermeabilización basal, captación, conducción, almacenamiento, tratamiento, monitoreo, control operacional y contingencias destinadas a evitar contacto o exposición directa de la población y prevenir afectaciones al entorno.

En consecuencia, la preocupación por la salud fue considerada mediante la identificación de fuentes de emisión, receptores, modelaciones, diseño sanitario y sistemas de manejo y seguimiento del proyecto. La SEREMI de Salud de la Región del Maule, mediante Ordinario N° 879, de 16 de octubre de 2026, se pronunció conforme sobre la Adenda Excepcional. Los antecedentes y controles descritos constituyen el fundamento de la respuesta, en los términos del artículo 5 del Reglamento del SEIA.

Emisiones atmosféricas y calidad del aire

Respecto de la Calidad del aire en el área del proyecto, actualmente las concentraciones de MP2,5 superan la norma en todos los períodos analizados, siendo el período 2017-2019 el de mayor concentración (29,0 $\mu g/m^3$). Las comunas de Villa Alegre y Yerbas Buenas se encuentran declaradas zonas saturadas por MP2,5 (promedio anual y 24 horas), condición bajo la cual se desarrollará el proyecto. Asimismo, la estación de monitoreo de Linares registra superación de la norma para MP2,5, aunque no dispone de datos para MP10 ni para gases (NO_2, SO_2 y CO).

Para evaluar las emisiones del proyecto, se utilizó el modelo de dispersión atmosférica WRF/CALPUFF, considerando receptores de área y puntos habitados cercanos. Se modelaron emisiones de MP10, MP2,5 y gases, concluyéndose que las concentraciones proyectadas son muy bajas, se concentran principalmente dentro del área del proyecto y no generan aportes significativos en las zonas pobladas cercanas.

Los resultados muestran que el proyecto no altera de manera relevante la calidad del aire existente, estimándose incluso un aumento de 0,00% en la concentración promedio de 24 horas de MP2,5 en la estación Linares. Conforme a los criterios vigentes del SEIA para zonas saturadas, se descarta que las emisiones del proyecto generen riesgos significativos para la salud de la población o efectos adversos por exposición a MP2,5.

Si bien el proyecto se emplaza en una zona declarada saturada por MP2,5 mediante el D.S. N° 7/2021 del MMA, actualmente no existe un Plan de Descontaminación Atmosférica (PDA) vigente que exija compensación de emisiones. No obstante, se implementarán medidas de control como:

- Mantención periódica de vehículos y maquinaria.
- Revisión técnica vigente de todos los equipos.
- Aplicación de supresores de polvo en caminos interiores.
- Limitación de velocidad a 30 km/h.
- Uso de vehículos y maquinaria con estándar EURO V.

Las emisiones asociadas a las fases de construcción, operación y cierre son de magnitud reducida y no constituyen un aumento significativo respecto de las concentraciones actuales, por lo que el proyecto no generaría impactos relevantes sobre la calidad del aire ni sobre la salud y calidad de vida de la población.

Emisiones de olores y medidas de control

Para evaluar el impacto de los olores en el área del proyecto el titular inicialmente levantó una línea de base, es decir realizó mediciones en terreno para evaluar la presencia de posibles fuentes de olores que pudiesen haber existido antes de la instalación del relleno sanitario.

Para establecer la línea de base odorante del área del proyecto Centro de Manejo de Residuos Piedra Larga, se realizaron mediciones en 12 puntos alrededor del predio, sin detectarse focos ni percepciones de olor durante las campañas efectuadas.

Posteriormente se realizaron modelaciones, en las que se simuló la existencia del relleno sanitario y su operación. La evaluación de impactos odorantes se realizó mediante modelación, utilizando factores de emisión de referencia provenientes de instalaciones similares. Se identificaron y modelaron las principales fuentes potenciales de olor asociadas a la operación del proyecto, estimándose una Tasa de Emisión de Olor (TEO) total de 65.176,62 ouE/s bajo el escenario operacional más desfavorable.

El Anexo 3-C-1 de la Adenda Excepcional, informa un área de influencia odorante de aproximadamente 252 ha para CP98-1h = 1 ouE/m³, sin alcanzar ninguno de los 57 receptores evaluados. Para el criterio de evaluación de referencia CP98-1h = 3 ouE/m³, la isocurva abarca aproximadamente 60 ha. El primer valor delimita el área de influencia modelada y el segundo corresponde al criterio de evaluación adoptado.

La tabla 23 del estudio actualizado informa concentraciones inferiores a 1 ouE/m³ en percentil 98 en los 57 receptores. En percentil 99,5 algunos puntos alcanzan valores de hasta 2 ouE/m³. En los términos y escenarios del estudio, los receptores no superan el criterio de referencia de 3 ouE/m³.

Adicionalmente, el proyecto contempla un Plan de Gestión Odorante (PGO) que incluye diagnóstico de fuentes, implementación de buenas prácticas operacionales y mejores técnicas disponibles, seguimiento y control permanente, y un plan de contingencias para eventuales episodios de olor.

En consecuencia, la preocupación por olores fue abordada mediante la modelación actualizada de fuentes y receptores y el Plan de Gestión Odorante. Este último contempla seguimiento, contingencias y un procedimiento de reclamos con respuesta formal en un máximo de siete días hábiles desde su recepción. Los resultados sustentan la conclusión del estudio sobre ausencia de efectos significativos por olor en los receptores evaluados, bajo las condiciones operacionales modeladas.

Calidad del agua y protección de quebradas

Respecto a la preocupación por la afectación a aguas y en particular por las quebradas, se indica que de acuerdo con los antecedentes presentados, la construcción de la obra de atravieso considera medidas preventivas orientadas a resguardar la calidad de las aguas, entre ellas la ejecución preferente de las obras en seco, la prohibición de almacenamiento de materiales en el cauce o sus riberas, la revisión permanente del estado mecánico de la maquinaria, el registro fotográfico diario de las condiciones del escurrimiento y la implementación de medidas correctivas ante eventuales incrementos de turbidez u otras alteraciones atribuibles a las faenas.

Asimismo, se contempla un programa de monitoreo aguas arriba y aguas abajo de la intervención, basado en parámetros de la NCh 1333, incluyendo un monitoreo previo para establecer la condición basal de calidad de aguas.

Adicionalmente, el proyecto incorpora medidas de diseño destinadas a prevenir afectaciones sobre aguas superficiales y subterráneas derivadas de la operación del relleno sanitario. Entre estas se consideran sistemas de impermeabilización basal, captación y conducción de lixiviados, planta de tratamiento de lixiviados, monitoreo de aguas subterráneas conforme al D.S. N°189/2005 y planes de contingencia para eventuales fallas de los sistemas de manejo.

El efluente de la PTL contempla reutilización en la plataforma de lavado de ruedas y descarga al canal Derrame Cruchaga. El Anexo 1-H de la Adenda Excepcional estima una descarga promedio de 8,01 m³/día y máxima de 15,42 m³/día, e incorpora calidad de tratamiento, balance y manejo de las piscinas. El Anexo 4-I-4 de la Adenda Excepcional describe la obra de descarga de RIL tratado.

En consideración a lo anterior, y atendiendo a que la alteración del cauce corresponde a una intervención puntual que incorpora medidas de control, seguimiento y monitoreo específicas para resguardar la calidad del recurso hídrico, no se advierten antecedentes que permitan sostener la generación de efectos adversos significativos sobre la calidad de las aguas superficiales en relación con su condición de línea de base. Asimismo, las medidas de diseño y operación propuestas permiten prevenir potenciales aportes de contaminantes derivados de lixiviados, aguas servidas y otros residuos líquidos asociados al proyecto.

Por tanto, se estima que la magnitud y duración de los efectos sobre la calidad de las aguas no alcanzan la significancia requerida para configurar la circunstancia contemplada en el artículo 11 letra b) de la Ley N°19.300, en relación con el literal c) del artículo 6 del D.S. N°40/2012.

En consecuencia, sobre la base de los antecedentes aportados por el Titular, es posible concluir que el proyecto no generaría efectos adversos significativos sobre la calidad de las aguas superficiales ni subterráneas, descartándose la configuración del criterio establecido en el artículo 6 letra c) del Reglamento del SEIA para este componente.

Calidad de aguas subterráneas

Respecto de la calidad de aguas subterráneas, el proponente presentó durante el proceso de evaluación antecedentes técnicos que respaldan que se han considerado las medidas necesarias para evitar la afectación de la calidad de las aguas subterráneas.

El ADF se emplaza en una unidad volcánica de baja permeabilidad del cerro Quilipín; las captaciones cercanas se vinculan a la unidad acuífera Putagán Norte. El Anexo 3-U de la Adenda Excepcional evalúa la posible circulación por el macizo fracturado e incorpora escenarios accidentales de infiltración.

Asimismo, los suelos predominantes corresponden a materiales arcillosos de baja permeabilidad, lo que reduce significativamente el potencial de infiltración y percolación de contaminantes hacia el subsuelo.

El ADF contempla impermeabilización basal y de taludes y un sistema de captación y conducción de lixiviados hacia la PTL, según el diseño sanitario presentado para el relleno y el PAS 141 (Anexo 4-E de la Adenda Complementaria). Estos elementos se integran con el estudio hidrogeológico y el seguimiento del agua subterránea.

Presenta las formas de Manejo de lixiviados, sobre el recubrimiento basal se instalará un sistema de captación y conducción de lixiviados hacia una planta de tratamiento. Este sistema evita el escurrimiento

libre de lixiviados sobre la superficie del relleno o los terrenos aledaños, descartándose la contaminación del suelo y de los cuerpos de agua cercanos.

Realiza una Evaluación hidrogeológica y análisis de las condiciones del área, el proyecto reconoce que el cerro Quilipín presenta procesos de meteorización y fracturamiento que podrían generar porosidad secundaria y favorecer localmente la circulación de aguas subterráneas. Considerando esta condición, el EIA incorporó una modelación hidrogeológica conservadora que representa el macizo rocoso como un medio fracturado.

El Anexo 3-U de la Adenda Excepcional analiza infiltración mediante HELP V4 y transporte mediante MODFLOW-NWT y MT3D-USGS, con un horizonte de 51 años que incluye operación, cierre y postcierre. Considera defectos y perforaciones en las capas de impermeabilización y utiliza compuestos nitrogenados y cloruros para representar el transporte bajo los escenarios evaluados.

Los compuestos nitrogenados modelados no alcanzan las diez captaciones identificadas. Para cloruros, representados como trazador conservativo, la pluma podría aproximarse al pozo N.° 3 al final del horizonte de 51 años, con concentraciones modeladas de 0 a 5 mg/L. El estudio concluye un riesgo sanitario aceptable bajo las condiciones evaluadas.

Propone medidas de control y monitoreo, una vez iniciada la fase de operación, se realizará monitoreo de aguas subterráneas tanto en los pozos exigidos por el D.S. N°189/05 del MINSAL como en aquellos comprometidos por el proyecto.

Adicionalmente, como Compromiso Ambiental Voluntario, el titular implementará una red de monitoreo compuesta por 10 puntos de control, superando las exigencias mínimas de la normativa vigente. Los resultados obtenidos serán informados periódicamente a los sistemas de Agua Potable Rural (APR) de Putagán y Coironal.

En consecuencia, la preocupación por afectación de aguas subterráneas fue abordada mediante caracterización de captaciones, modelación de infiltración y transporte, impermeabilización, manejo de lixiviados y monitoreo. Estos antecedentes sustentan la conclusión del Anexo 3-U de la Adenda Excepcional sobre riesgo sanitario aceptable en las condiciones y horizonte evaluados y permiten responder respecto de las captaciones identificadas.

Prevención y control de vectores

En el proyecto considera el control de vectores en las fases de operación y cierre del proyecto. Al respecto, cabe señalar que el Proyecto contempla un sistema integrado de prevención, control, monitoreo y respuesta ante contingencias, desarrollado específicamente para minimizar la presencia de moscas, roedores y aves asociadas a la operación del Área de Disposición Final (ADF), conforme a lo establecido en el D.S. N°189/2005 y en Anexo 1-O de la Adenda Complementaria.

En primer término, es importante indicar que la principal medida de control de vectores corresponde al adecuado manejo operacional del relleno sanitario. En este sentido, el proyecto considera la cobertura diaria de residuos con una capa de al menos 15 cm de material de cobertura, la compactación permanente de las celdas, el manejo controlado de lixiviados, la limpieza diaria del frente de trabajo y de las áreas operacionales, así como la mantención periódica de los caminos interiores. Estas medidas tienen por finalidad reducir la disponibilidad de alimento, refugio y condiciones favorables para la reproducción de vectores sanitarios, así como minimizar la generación de olores potencialmente atractivos para éstos.

Respecto del control de moscas, el Plan contempla medidas pasivas y activas. Entre las medidas pasivas se incluyen la cobertura diaria e intermedia de residuos, la compactación adecuada de las celdas, el manejo de lixiviados mediante sistemas cerrados, la limpieza permanente de las instalaciones y para las instalaciones y protección de los trabajadores el uso de barreras físicas tales como mallas mosquiteras, ventiladores y sistemas de cierre automático de puertas en las edificaciones del proyecto.

Complementariamente, se implementará un programa permanente de control químico ejecutado por una empresa autorizada por la Autoridad Sanitaria. Este programa considera la aplicación de insecticidas adulticidas y larvicidas mediante rotación de principios activos para evitar fenómenos de resistencia biológica. En los sectores de mayor criticidad, particularmente el frente de trabajo activo, la frecuencia de aplicación programada será cada 48 horas durante la temporada de mayor actividad de moscas (septiembre a abril), pudiendo incrementarse hasta una frecuencia diaria cuando las inspecciones sanitarias, condiciones climáticas u operacionales así lo requieran. En la Planta de Tratamiento de Lixiviados (PTL), piscinas de almacenamiento, báscula y lavado de ruedas se aplicarán controles semanales, mientras que en oficinas, planta de valorización y otros sectores la frecuencia será semanal o quincenal según los resultados del monitoreo.

Adicionalmente, se implementará un sistema de monitoreo mediante trampas para moscas tanto al interior como al exterior del proyecto. Al interior del recinto se instalarán puntos de monitoreo en sectores críticos, incluyendo el frente de trabajo, PTL, báscula y oficinas administrativas. Asimismo, se contempla una red de monitoreo en viviendas cercanas al proyecto, permitiendo detectar oportunamente cualquier incremento de poblaciones de moscas y adoptar medidas correctivas inmediatas.

Respecto del control de roedores, el proyecto contempla un sistema de manejo integrado basado prioritariamente en medidas preventivas y ecológicas. Entre ellas se consideran la cobertura diaria de residuos, control de malezas, eliminación de refugios, hermeticidad de instalaciones, uso de trampas mecánicas y electrónicas, monitoreo periódico de actividad, registro de madrigueras y capturas, además del fomento al control biológico mediante la instalación de perchas y cajas nido para aves rapaces presentes en el área, tales como lechuzas, chunchos y jotes. Estas medidas serán complementadas con evaluaciones periódicas que permitan ajustar las estrategias de control según los resultados obtenidos.

En relación con las aves, se contempla un sistema de prevención basado en la reducción de fuentes de atracción mediante la cobertura de residuos, limpieza diaria de sectores operacionales y control de derrames. Adicionalmente, en caso de ser necesario, se implementarán medidas disuasivas no letales, tales como cañones sonoros automáticos y dispositivos visuales tipo halcón, orientadas exclusivamente a evitar la concentración de aves en el frente de trabajo activo.

Asimismo, de manera complementaria al control de moscas, roedores y aves, el Proyecto contempla medidas específicas para prevenir el ingreso y permanencia de perros vagos y/o perros asilvestrados en las instalaciones, considerando que éstos pueden constituir un factor adicional de riesgo sanitario, operacional y ambiental. Para ello, el Proyecto contará con un cierre perimetral continuo de 1,8 metros de altura alrededor de todo el recinto, conforme a lo establecido en el artículo 14 del D.S. N°189/2005, además de sistemas de control de acceso y vigilancia permanente que restringirán el ingreso de personas y animales no autorizados.

Adicionalmente, el Plan de Prevención de Contingencias y el Plan de Emergencias incorporan específicamente el escenario denominado “Inclusión de perros vagos y asilvestrados al recinto”, estableciendo procedimientos de detección temprana, control y respuesta ante la presencia de estos animales. En caso de detectarse el ingreso de perros al área operacional, se activarán medidas destinadas a evitar su permanencia en sectores de disposición de residuos, minimizar la disponibilidad de fuentes de alimento mediante la cobertura diaria de residuos y mantener el resguardo sanitario y operacional de

las instalaciones. Estas acciones serán complementadas con inspecciones periódicas del cierre perimetral, verificación de su integridad y registro de eventuales incidencias detectadas durante las fases de construcción, operación y cierre.

En cuanto a los medios de verificación y registros solicitados por la autoridad, el proyecto mantendrá un sistema documentado de seguimiento que incluirá registros diarios de cobertura y compactación, bitácoras de inspección sanitaria, registros de monitoreo de trampas, planillas de aplicación de insecticidas, certificados emitidos por la empresa especializada encargada del control de plagas, registros de capturas, reportes de medidas correctivas implementadas y respaldos digitales y físicos de todas las actividades ejecutadas. Dichos registros estarán disponibles para inspección por parte de la autoridad competente.

Finalmente, se informa que el Plan de Prevención de Contingencias y el Plan de Emergencias han sido actualizados para incorporar específicamente el escenario de proliferación de vectores (Capítulo 5 de la Adenda Excepcional). Ante un aumento significativo de moscas, roedores o aves, se activarán medidas de respuesta inmediata consistentes en el reforzamiento de coberturas, incremento de frecuencias de inspección, intensificación de aplicaciones de control sanitario, ampliación de puntos de monitoreo y ejecución de medidas correctivas focalizadas, manteniendo seguimiento permanente hasta recuperar las condiciones normales de operación. Estas acciones serán aplicables tanto durante la fase de operación como durante la fase de cierre del proyecto.

En consecuencia, considerando las características del diseño sanitario del relleno, las medidas operacionales permanentes, el programa específico de control de moscas, roedores y aves, el monitoreo dentro y fuera del área del proyecto, los mecanismos de verificación y los procedimientos de contingencia comprometidos, se concluye que el proyecto dispone de herramientas suficientes para prevenir, controlar y corregir oportunamente eventuales incrementos de vectores, descartándose la generación de impactos significativos sobre la salud de las personas o la calidad de vida de las comunidades del área de influencia.

1481. Observante: Edith Andrea Castillo Lara

Observación:

No estoy de acuerdo porque abaran plagas, infecciones y contaminación

Evaluación técnica de la observación:

La Dirección Regional del Maule del Servicio de Evaluación Ambiental considera pertinente la observación, en tanto aborda materias ambientales evaluadas durante el procedimiento. A continuación, se entrega la consideración correspondiente

Evaluación de riesgos para la salud de la población

Respecto de la salud de las personas, se indica que en relación al artículo 5° del Reglamento del SEIA, sobre si el proyecto genera o presenta riesgos para la salud de las personas, el proponente incorporó en la Evaluación del Proyecto la identificación, estimación, modelación y evaluación de las emisiones atmosféricas, gases, olores, ruido, residuos sólidos y residuos líquidos generados durante las fases de construcción, operación y cierre, considerando los receptores humanos presentes en el área de influencia, las condiciones de exposición potencial y las medidas de prevención, manejo, control operacional y contingencia comprometidas en el expediente ambiental.

Respecto de emisiones atmosféricas, el Proyecto evaluó material particulado respirable MP10 y MP2,5, así como gases asociados a combustión y operación de maquinaria, equipos y transporte, incluyendo NOx, SO2 y CO. La evaluación consideró las fuentes emisoras asociadas a movimiento de tierras, excavaciones, nivelación, compactación, circulación de vehículos, operación de maquinaria y tránsito por caminos internos y externos. Los resultados fueron analizados mediante modelación atmosférica y evaluación por receptor, considerando condiciones meteorológicas locales y receptores humanos cercanos. A partir de dichos antecedentes, se fundamentó en el estudio de especialidad, que no se identifican condiciones de exposición capaces de generar efectos adversos significativos sobre la salud de las personas.

El proyecto contempla aplicación de supresores de polvo en caminos internos, control de velocidad, mantención de vehículos y maquinaria y lavado de ruedas. El Anexo 1-H de la Adenda Excepcional precisa que se eliminó el uso de RIL tratado para humectación de caminos; su reutilización interna corresponde al lavado de ruedas.

En relación con olores, el Proyecto identificó las fuentes odorantes asociadas a la operación propia del relleno sanitario y desarrolló modelaciones de dispersión odorante, considerando escenarios representativos de funcionamiento, delimitación de isocurvas y receptores humanos presentes en el área de influencia. La evaluación consideró la descarga de residuos, operación del frente activo, manejo de residuos y generación de biogás, junto con medidas de control operacional, tales como cobertura operacional, manejo controlado de residuos, control del frente activo, control de biogás y medidas de contingencia frente a eventos operacionales específicos. Conforme a los resultados obtenidos, no se prevé una exposición de magnitud, frecuencia o duración que configure efectos adversos significativos sobre la salud de las personas.

Respecto del ruido, el expediente incorpora una línea de base de 28 receptores, modelaciones de las fuentes del recinto en seis puntos y evaluación del tránsito exterior, junto con un estudio específico de cuatro receptores asociados a GHPPI. El capítulo 7 de la Adenda Excepcional reconoce el aumento de niveles de ruido en construcción, operación y cierre y lo califica como poco significativo. Por ello, la consideración de esta materia se refiere a los escenarios y receptores efectivamente evaluados.

En cuanto a residuos sólidos y líquidos, el Proyecto contempla sistemas de manejo, segregación, almacenamiento temporal, conducción, tratamiento y disposición, según corresponda a las categorías evaluadas en el expediente ambiental. Respecto de residuos líquidos y lixiviados, el diseño considera impermeabilización basal, captación, conducción, almacenamiento, tratamiento, monitoreo, control operacional y contingencias destinadas a evitar contacto o exposición directa de la población y prevenir afectaciones al entorno.

En consecuencia, la preocupación por la salud fue considerada mediante la identificación de fuentes de emisión, receptores, modelaciones, diseño sanitario y sistemas de manejo y seguimiento del proyecto. La SEREMI de Salud de la Región del Maule, mediante Ordinario N° 879, de 16 de octubre de 2026, se pronunció conforme sobre la Adenda Excepcional. Los antecedentes y controles descritos constituyen el fundamento de la respuesta, en los términos del artículo 5 del Reglamento del SEIA.

Prevención y control de vectores

En el proyecto considera el control de vectores en las fases de operación y cierre del proyecto. Al respecto, cabe señalar que el Proyecto contempla un sistema integrado de prevención, control, monitoreo y respuesta ante contingencias, desarrollado específicamente para minimizar la presencia de moscas, roedores y aves asociadas a la operación del Área de Disposición Final (ADF), conforme a lo establecido en el D.S. N°189/2005 y en Anexo 1-O de la Adenda Complementaria.

En primer término, es importante indicar que la principal medida de control de vectores corresponde al adecuado manejo operacional del relleno sanitario. En este sentido, el proyecto considera la cobertura diaria de residuos con una capa de al menos 15 cm de material de cobertura, la compactación permanente de las celdas, el manejo controlado de lixiviados, la limpieza diaria del frente de trabajo y de las áreas operacionales, así como la mantención periódica de los caminos interiores. Estas medidas tienen por finalidad reducir la disponibilidad de alimento, refugio y condiciones favorables para la reproducción de vectores sanitarios, así como minimizar la generación de olores potencialmente atractivos para éstos.

Respecto del control de moscas, el Plan contempla medidas pasivas y activas. Entre las medidas pasivas se incluyen la cobertura diaria e intermedia de residuos, la compactación adecuada de las celdas, el manejo de lixiviados mediante sistemas cerrados, la limpieza permanente de las instalaciones y para las instalaciones y protección de los trabajadores el uso de barreras físicas tales como mallas mosquiteras, ventiladores y sistemas de cierre automático de puertas en las edificaciones del proyecto.

Complementariamente, se implementará un programa permanente de control químico ejecutado por una empresa autorizada por la Autoridad Sanitaria. Este programa considera la aplicación de insecticidas adulticidas y larvicidas mediante rotación de principios activos para evitar fenómenos de resistencia biológica. En los sectores de mayor criticidad, particularmente el frente de trabajo activo, la frecuencia de aplicación programada será cada 48 horas durante la temporada de mayor actividad de moscas (septiembre a abril), pudiendo incrementarse hasta una frecuencia diaria cuando las inspecciones sanitarias, condiciones climáticas u operacionales así lo requieran. En la Planta de Tratamiento de Lixiviados (PTL), piscinas de almacenamiento, báscula y lavado de ruedas se aplicarán controles semanales, mientras que en oficinas, planta de valorización y otros sectores la frecuencia será semanal o quincenal según los resultados del monitoreo.

Adicionalmente, se implementará un sistema de monitoreo mediante trampas para moscas tanto al interior como al exterior del proyecto. Al interior del recinto se instalarán puntos de monitoreo en sectores críticos, incluyendo el frente de trabajo, PTL, báscula y oficinas administrativas. Asimismo, se

contempla una red de monitoreo en viviendas cercanas al proyecto, permitiendo detectar oportunamente cualquier incremento de poblaciones de moscas y adoptar medidas correctivas inmediatas.

Respecto del control de roedores, el proyecto contempla un sistema de manejo integrado basado prioritariamente en medidas preventivas y ecológicas. Entre ellas se consideran la cobertura diaria de residuos, control de malezas, eliminación de refugios, hermeticidad de instalaciones, uso de trampas mecánicas y electrónicas, monitoreo periódico de actividad, registro de madrigueras y capturas, además del fomento al control biológico mediante la instalación de perchas y cajas nido para aves rapaces presentes en el área, tales como lechuzas, chunchos y jotes. Estas medidas serán complementadas con evaluaciones periódicas que permitan ajustar las estrategias de control según los resultados obtenidos.

En relación con las aves, se contempla un sistema de prevención basado en la reducción de fuentes de atracción mediante la cobertura de residuos, limpieza diaria de sectores operacionales y control de derrames. Adicionalmente, en caso de ser necesario, se implementarán medidas disuasivas no letales, tales como cañones sonoros automáticos y dispositivos visuales tipo halcón, orientadas exclusivamente a evitar la concentración de aves en el frente de trabajo activo.

Asimismo, de manera complementaria al control de moscas, roedores y aves, el Proyecto contempla medidas específicas para prevenir el ingreso y permanencia de perros vagos y/o perros asilvestrados en las instalaciones, considerando que éstos pueden constituir un factor adicional de riesgo sanitario, operacional y ambiental. Para ello, el Proyecto contará con un cierre perimetral continuo de 1,8 metros de altura alrededor de todo el recinto, conforme a lo establecido en el artículo 14 del D.S. N°189/2005, además de sistemas de control de acceso y vigilancia permanente que restringirán el ingreso de personas y animales no autorizados.

Adicionalmente, el Plan de Prevención de Contingencias y el Plan de Emergencias incorporan específicamente el escenario denominado “Inclusión de perros vagos y asilvestrados al recinto”, estableciendo procedimientos de detección temprana, control y respuesta ante la presencia de estos animales. En caso de detectarse el ingreso de perros al área operacional, se activarán medidas destinadas a evitar su permanencia en sectores de disposición de residuos, minimizar la disponibilidad de fuentes de alimento mediante la cobertura diaria de residuos y mantener el resguardo sanitario y operacional de las instalaciones. Estas acciones serán complementadas con inspecciones periódicas del cierre perimetral, verificación de su integridad y registro de eventuales incidencias detectadas durante las fases de construcción, operación y cierre.

En cuanto a los medios de verificación y registros solicitados por la autoridad, el proyecto mantendrá un sistema documentado de seguimiento que incluirá registros diarios de cobertura y compactación, bitácoras de inspección sanitaria, registros de monitoreo de trampas, planillas de aplicación de insecticidas, certificados emitidos por la empresa especializada encargada del control de plagas, registros de capturas, reportes de medidas correctivas implementadas y respaldos digitales y físicos de todas las actividades ejecutadas. Dichos registros estarán disponibles para inspección por parte de la autoridad competente.

Finalmente, se informa que el Plan de Prevención de Contingencias y el Plan de Emergencias han sido actualizados para incorporar específicamente el escenario de proliferación de vectores (Capítulo 5 de la Adenda Excepcional). Ante un aumento significativo de moscas, roedores o aves, se activarán medidas de respuesta inmediata consistentes en el reforzamiento de coberturas, incremento de frecuencias de inspección, intensificación de aplicaciones de control sanitario, ampliación de puntos de monitoreo y ejecución de medidas correctivas focalizadas, manteniendo seguimiento permanente hasta recuperar las condiciones normales de operación. Estas acciones serán aplicables tanto durante la fase de operación como durante la fase de cierre del proyecto.

En consecuencia, considerando las características del diseño sanitario del relleno, las medidas operacionales permanentes, el programa específico de control de moscas, roedores y aves, el monitoreo dentro y fuera del área del proyecto, los mecanismos de verificación y los procedimientos de contingencia comprometidos, se concluye que el proyecto dispone de herramientas suficientes para prevenir, controlar y corregir oportunamente eventuales incrementos de vectores, descartándose la generación de impactos significativos sobre la salud de las personas o la calidad de vida de las comunidades del área de influencia.

Evaluación de efectos sobre los recursos naturales renovables

Respecto de la eventual generación de efectos adversos significativos sobre los recursos naturales renovables, en los términos del artículo 11 letra b) de la Ley N°19.300 y del artículo 6 del D.S. N°40/2012 del Ministerio del Medio Ambiente, el Proyecto evaluó los potenciales impactos sobre los componentes flora, vegetación, fauna terrestre, suelo, recursos hídricos, aire y ecosistemas asociados, considerando las fases de construcción, operación y cierre.

Con relación al área de influencia y los ecosistemas terrestres y en respuesta a las observaciones formuladas sobre la delimitación del área de influencia, el titular complementó su fundamentación incorporando el análisis de los principales mecanismos de impacto sobre los ecosistemas, incluyendo la pérdida y alteración de hábitat, la fragmentación y conectividad biológica, el funcionamiento ecosistémico, la perturbación y desplazamiento de fauna, los efectos por ruido, iluminación y tránsito de maquinaria, la afectación potencial de especies de baja movilidad, y los servicios ecosistémicos y uso recreativo del territorio.

La delimitación del área de influencia se definió considerando las obras y acciones del Proyecto, las unidades vegetacionales presentes, los hábitats identificados para fauna terrestre y la distribución espacial de las especies registradas durante las campañas de terreno realizadas en primavera, verano, otoño e invierno.

Por lo que el titular muestra que la intervención directa se concentra en superficies acotadas del predio, mientras que el entorno mantiene extensas áreas con continuidad de hábitat y cobertura vegetal que permiten el desplazamiento y utilización del territorio por parte de la fauna presente.

Pasando al detalle de Flora y vegetación, respecto de la vegetación, se determinó que las formaciones presentes corresponden principalmente a comunidades esclerófilas con distintos grados de intervención humana producto de actividades agropecuarias, extracción de leña y pastoreo.

La corta y reposición de vegetación se describen en los antecedentes del PAS 148 (Anexo 4-H de la Adenda Excepcional). La reforestación sectorial se distingue de las medidas de mitigación, reparación y compensación de impactos significativos establecidas en el capítulo 8 de la Adenda Excepcional.

Por lo que el titular señala que la composición y estructura general de la vegetación presente en el área de influencia no experimentará una alteración significativa que comprometa su permanencia a largo plazo.

En fauna, el capítulo 7 de la Adenda Excepcional identifica la pérdida de hábitat COFT-1 durante construcción y OFT-1 durante operación, ambas calificadas como significativas. El capítulo 8 de la Adenda Excepcional presenta las medidas de mitigación MMF-1, rehabilitación de 0,85 ha, y MMF-2, construcción de refugios para fauna nativa.

Durante las campañas de caracterización fueron registrados mamíferos, aves, reptiles y anfibios, incluyendo especies endémicas y especies clasificadas como "Casi Amenazadas". No obstante, no se registraron especies clasificadas en categorías "En Peligro Crítico", "En Peligro" o "Vulnerable" dentro del área de intervención directa.

Considerando las exigencias formuladas durante la evaluación ambiental, el titular complementó las medidas de protección y seguimiento mediante un Programa de Protección y Monitoreo de Fauna que incorpora compromisos verificables, indicadores de seguimiento, metodologías de monitoreo, frecuencia de ejecución y medidas correctivas.

Entre las medidas comprometidas destacan:

- Monitoreo mediante transectos, búsqueda activa, estaciones de observación y cámaras trampa.
- Registro georreferenciado de ejemplares, refugios, madrigueras, huellas y otros indicios.
- Control de velocidad de vehículos al interior del proyecto.
- Capacitación ambiental obligatoria para trabajadores.
- Prohibición de caza, captura, alimentación o perturbación de fauna silvestre.
- Control de iluminación nocturna en sectores sensibles.
- Protección de especies de baja movilidad mediante medidas de rescate y relocalización cuando corresponda.

Asimismo, se establecieron criterios de activación de medidas correctivas frente a eventos tales como atropellos, afectación directa de ejemplares, alteración de refugios o incumplimiento de medidas operacionales.

Respecto del recurso suelo, se mostró que predominan unidades de capacidad de uso IV y VII, correspondientes a terrenos con limitaciones para el desarrollo de actividades agrícolas intensivas.

Los análisis efectuados muestran bajos niveles de erosión potencial y descartan procesos erosivos significativos asociados a la ejecución del Proyecto.

Las interacciones hídricas consideradas comprenden el atravieso de la Quebrada Sin Nombre 1 por el camino, la intervención de la Quebrada Sin Nombre 2 por el dique y las descargas de aguas lluvias y RIL tratado al canal Derrame Cruchaga. Estas obras están descritas separadamente en los anexos 4-I-1 a 4-I-4 de la Adenda Excepcional.

Respecto de emisiones atmosféricas, olores y perturbaciones operacionales, la evaluación consideró los efectos del ruido, tránsito de maquinaria, iluminación nocturna y otras actividades propias de la construcción y operación.

Los antecedentes de modelación concluyen que los efectos se mantienen acotados al entorno próximo del proyecto y que no se producirían alteraciones relevantes respecto de las condiciones de línea de base consideradas en la evaluación.

Adicionalmente, se incorporan medidas operacionales destinadas a reducir potenciales perturbaciones sobre la fauna y los ecosistemas circundantes, incluyendo gestión de residuos, control de iluminación y restricciones operacionales en sectores sensibles.

De acuerdo con los antecedentes técnicos presentados, el Proyecto incorpora medidas de prevención, mitigación, seguimiento y control para los componentes flora, vegetación, fauna, suelo, recursos hídricos y aire.

La evaluación reconoce la existencia de una pérdida de hábitat asociada a las superficies de intervención del Proyecto, incluyendo las áreas destinadas a infraestructura y la Zona de Acopio de Material de Excavación. Asimismo, se identifican efectos de perturbación, modificación y pérdida de hábitat para fauna terrestre que fueron considerados en la evaluación ambiental.

La existencia de efectos adversos significativos sobre el componente fauna constituye una de las circunstancias que fundamentan el ingreso del Proyecto mediante un Estudio de Impacto Ambiental (EIA), en conformidad con el artículo 11 letra b) de la Ley N°19.300 y el artículo 6 del D.S. N°40/2012.

El titular presenta que, mediante la implementación de las medidas de protección, rescate, relocalización, monitoreo y seguimiento comprometidas, los efectos identificados sobre los recursos naturales renovables pueden ser adecuadamente gestionados durante las fases de construcción, operación y cierre del Proyecto.

1482. Observante: María José Cubillos Figueroa

Observación:

La implementación de este relleno sanitario me afecta porque llegaran plagas que transmiten enfermedades, los malos olores que llegarían y afectarían la agricultura

Evaluación técnica de la observación:

La Dirección Regional del Maule del Servicio de Evaluación Ambiental considera pertinente la observación, en tanto aborda materias ambientales evaluadas durante el procedimiento. A continuación, se entrega la consideración correspondiente

Evaluación de riesgos para la salud de la población

Respecto de la salud de las personas, se indica que en relación al artículo 5° del Reglamento del SEIA, sobre si el proyecto genera o presenta riesgos para la salud de las personas, el proponente incorporó en la Evaluación del Proyecto la identificación, estimación, modelación y evaluación de las emisiones atmosféricas, gases, olores, ruido, residuos sólidos y residuos líquidos generados durante las fases de construcción, operación y cierre, considerando los receptores humanos presentes en el área de influencia, las condiciones de exposición potencial y las medidas de prevención, manejo, control operacional y contingencia comprometidas en el expediente ambiental.

Respecto de emisiones atmosféricas, el Proyecto evaluó material particulado respirable MP10 y MP2,5, así como gases asociados a combustión y operación de maquinaria, equipos y transporte, incluyendo NOx, SO2 y CO. La evaluación consideró las fuentes emisoras asociadas a movimiento de tierras, excavaciones, nivelación, compactación, circulación de vehículos, operación de maquinaria y tránsito por caminos internos y externos. Los resultados fueron analizados mediante modelación atmosférica y evaluación por receptor, considerando condiciones meteorológicas locales y receptores humanos cercanos. A partir de dichos antecedentes, se fundamentó en el estudio de especialidad, que no se identifican condiciones de exposición capaces de generar efectos adversos significativos sobre la salud de las personas.

El proyecto contempla aplicación de supresores de polvo en caminos internos, control de velocidad, mantención de vehículos y maquinaria y lavado de ruedas. El Anexo 1-H de la Adenda Excepcional precisa que se eliminó el uso de RIL tratado para humectación de caminos; su reutilización interna corresponde al lavado de ruedas.

En relación con olores, el Proyecto identificó las fuentes odorantes asociadas a la operación propia del relleno sanitario y desarrolló modelaciones de dispersión odorante, considerando escenarios representativos de funcionamiento, delimitación de isocurvas y receptores humanos presentes en el área de influencia. La evaluación consideró la descarga de residuos, operación del frente activo, manejo de residuos y generación de biogás, junto con medidas de control operacional, tales como cobertura operacional, manejo controlado de residuos, control del frente activo, control de biogás y medidas de contingencia frente a eventos operacionales específicos. Conforme a los resultados obtenidos, no se prevé una exposición de magnitud, frecuencia o duración que configure efectos adversos significativos sobre la salud de las personas.

Respecto del ruido, el expediente incorpora una línea de base de 28 receptores, modelaciones de las fuentes del recinto en seis puntos y evaluación del tránsito exterior, junto con un estudio específico de cuatro receptores asociados a GHPPI. El capítulo 7 de la Adenda Excepcional reconoce el aumento de

niveles de ruido en construcción, operación y cierre y lo califica como poco significativo. Por ello, la consideración de esta materia se refiere a los escenarios y receptores efectivamente evaluados.

En cuanto a residuos sólidos y líquidos, el Proyecto contempla sistemas de manejo, segregación, almacenamiento temporal, conducción, tratamiento y disposición, según corresponda a las categorías evaluadas en el expediente ambiental. Respecto de residuos líquidos y lixiviados, el diseño considera impermeabilización basal, captación, conducción, almacenamiento, tratamiento, monitoreo, control operacional y contingencias destinadas a evitar contacto o exposición directa de la población y prevenir afectaciones al entorno.

En consecuencia, la preocupación por la salud fue considerada mediante la identificación de fuentes de emisión, receptores, modelaciones, diseño sanitario y sistemas de manejo y seguimiento del proyecto. La SEREMI de Salud de la Región del Maule, mediante Ordinario N° 879, de 16 de octubre de 2026, se pronunció conforme sobre la Adenda Excepcional. Los antecedentes y controles descritos constituyen el fundamento de la respuesta, en los términos del artículo 5 del Reglamento del SEIA.

Emisiones de olores y medidas de control

Para evaluar el impacto de los olores en el área del proyecto el titular inicialmente levantó una línea de base, es decir realizó mediciones en terreno para evaluar la presencia de posibles fuentes de olores que pudiesen haber existido antes de la instalación del relleno sanitario.

Para establecer la línea de base odorante del área del proyecto Centro de Manejo de Residuos Piedra Larga, se realizaron mediciones en 12 puntos alrededor del predio, sin detectarse focos ni percepciones de olor durante las campañas efectuadas.

Posteriormente se realizaron modelaciones, en las que se simuló la existencia del relleno sanitario y su operación. La evaluación de impactos odorantes se realizó mediante modelación, utilizando factores de emisión de referencia provenientes de instalaciones similares. Se identificaron y modelaron las principales fuentes potenciales de olor asociadas a la operación del proyecto, estimándose una Tasa de Emisión de Olor (TEO) total de 65.176,62 ouE/s bajo el escenario operacional más desfavorable.

El Anexo 3-C-1 de la Adenda Excepcional, informa un área de influencia odorante de aproximadamente 252 ha para CP98-1h = 1 ouE/m³, sin alcanzar ninguno de los 57 receptores evaluados. Para el criterio de evaluación de referencia CP98-1h = 3 ouE/m³, la isocurva abarca aproximadamente 60 ha. El primer valor delimita el área de influencia modelada y el segundo corresponde al criterio de evaluación adoptado.

La tabla 23 del estudio actualizado informa concentraciones inferiores a 1 ouE/m³ en percentil 98 en los 57 receptores. En percentil 99,5 algunos puntos alcanzan valores de hasta 2 ouE/m³. En los términos y escenarios del estudio, los receptores no superan el criterio de referencia de 3 ouE/m³.

Adicionalmente, el proyecto contempla un Plan de Gestión Odorante (PGO) que incluye diagnóstico de fuentes, implementación de buenas prácticas operacionales y mejores técnicas disponibles, seguimiento y control permanente, y un plan de contingencias para eventuales episodios de olor.

En consecuencia, la preocupación por olores fue abordada mediante la modelación actualizada de fuentes y receptores y el Plan de Gestión Odorante. Este último contempla seguimiento, contingencias y un procedimiento de reclamos con respuesta formal en un máximo de siete días hábiles desde su recepción. Los resultados sustentan la conclusión del estudio sobre ausencia de efectos significativos por olor en los receptores evaluados, bajo las condiciones operacionales modeladas.

Prevención y control de vectores

En el proyecto considera el control de vectores en las fases de operación y cierre del proyecto. Al respecto, cabe señalar que el Proyecto contempla un sistema integrado de prevención, control, monitoreo y respuesta ante contingencias, desarrollado específicamente para minimizar la presencia de moscas, roedores y aves asociadas a la operación del Área de Disposición Final (ADF), conforme a lo establecido en el D.S. N°189/2005 y en Anexo 1-O de la Adenda Complementaria.

En primer término, es importante indicar que la principal medida de control de vectores corresponde al adecuado manejo operacional del relleno sanitario. En este sentido, el proyecto considera la cobertura diaria de residuos con una capa de al menos 15 cm de material de cobertura, la compactación permanente de las celdas, el manejo controlado de lixiviados, la limpieza diaria del frente de trabajo y de las áreas operacionales, así como la mantención periódica de los caminos interiores. Estas medidas tienen por finalidad reducir la disponibilidad de alimento, refugio y condiciones favorables para la reproducción de vectores sanitarios, así como minimizar la generación de olores potencialmente atractivos para éstos.

Respecto del control de moscas, el Plan contempla medidas pasivas y activas. Entre las medidas pasivas se incluyen la cobertura diaria e intermedia de residuos, la compactación adecuada de las celdas, el manejo de lixiviados mediante sistemas cerrados, la limpieza permanente de las instalaciones y para las instalaciones y protección de los trabajadores el uso de barreras físicas tales como mallas mosquiteras, ventiladores y sistemas de cierre automático de puertas en las edificaciones del proyecto.

Complementariamente, se implementará un programa permanente de control químico ejecutado por una empresa autorizada por la Autoridad Sanitaria. Este programa considera la aplicación de insecticidas adulticidas y larvicidas mediante rotación de principios activos para evitar fenómenos de resistencia biológica. En los sectores de mayor criticidad, particularmente el frente de trabajo activo, la frecuencia de aplicación programada será cada 48 horas durante la temporada de mayor actividad de moscas (septiembre a abril), pudiendo incrementarse hasta una frecuencia diaria cuando las inspecciones sanitarias, condiciones climáticas u operacionales así lo requieran. En la Planta de Tratamiento de Lixiviados (PTL), piscinas de almacenamiento, báscula y lavado de ruedas se aplicarán controles semanales, mientras que en oficinas, planta de valorización y otros sectores la frecuencia será semanal o quincenal según los resultados del monitoreo.

Adicionalmente, se implementará un sistema de monitoreo mediante trampas para moscas tanto al interior como al exterior del proyecto. Al interior del recinto se instalarán puntos de monitoreo en sectores críticos, incluyendo el frente de trabajo, PTL, báscula y oficinas administrativas. Asimismo, se contempla una red de monitoreo en viviendas cercanas al proyecto, permitiendo detectar oportunamente cualquier incremento de poblaciones de moscas y adoptar medidas correctivas inmediatas.

Respecto del control de roedores, el proyecto contempla un sistema de manejo integrado basado prioritariamente en medidas preventivas y ecológicas. Entre ellas se consideran la cobertura diaria de residuos, control de malezas, eliminación de refugios, hermeticidad de instalaciones, uso de trampas mecánicas y electrónicas, monitoreo periódico de actividad, registro de madrigueras y capturas, además del fomento al control biológico mediante la instalación de perchas y cajas nido para aves rapaces presentes en el área, tales como lechuzas, chunchos y jotes. Estas medidas serán complementadas con evaluaciones periódicas que permitan ajustar las estrategias de control según los resultados obtenidos.

En relación con las aves, se contempla un sistema de prevención basado en la reducción de fuentes de atracción mediante la cobertura de residuos, limpieza diaria de sectores operacionales y control de derrames. Adicionalmente, en caso de ser necesario, se implementarán medidas disuasivas no letales,

tales como cañones sonoros automáticos y dispositivos visuales tipo halcón, orientadas exclusivamente a evitar la concentración de aves en el frente de trabajo activo.

Asimismo, de manera complementaria al control de moscas, roedores y aves, el Proyecto contempla medidas específicas para prevenir el ingreso y permanencia de perros vagos y/o perros asilvestrados en las instalaciones, considerando que éstos pueden constituir un factor adicional de riesgo sanitario, operacional y ambiental. Para ello, el Proyecto contará con un cierre perimetral continuo de 1,8 metros de altura alrededor de todo el recinto, conforme a lo establecido en el artículo 14 del D.S. N°189/2005, además de sistemas de control de acceso y vigilancia permanente que restringirán el ingreso de personas y animales no autorizados.

Adicionalmente, el Plan de Prevención de Contingencias y el Plan de Emergencias incorporan específicamente el escenario denominado “Inclusión de perros vagos y asilvestrados al recinto”, estableciendo procedimientos de detección temprana, control y respuesta ante la presencia de estos animales. En caso de detectarse el ingreso de perros al área operacional, se activarán medidas destinadas a evitar su permanencia en sectores de disposición de residuos, minimizar la disponibilidad de fuentes de alimento mediante la cobertura diaria de residuos y mantener el resguardo sanitario y operacional de las instalaciones. Estas acciones serán complementadas con inspecciones periódicas del cierre perimetral, verificación de su integridad y registro de eventuales incidencias detectadas durante las fases de construcción, operación y cierre.

En cuanto a los medios de verificación y registros solicitados por la autoridad, el proyecto mantendrá un sistema documentado de seguimiento que incluirá registros diarios de cobertura y compactación, bitácoras de inspección sanitaria, registros de monitoreo de trampas, planillas de aplicación de insecticidas, certificados emitidos por la empresa especializada encargada del control de plagas, registros de capturas, reportes de medidas correctivas implementadas y respaldos digitales y físicos de todas las actividades ejecutadas. Dichos registros estarán disponibles para inspección por parte de la autoridad competente.

Finalmente, se informa que el Plan de Prevención de Contingencias y el Plan de Emergencias han sido actualizados para incorporar específicamente el escenario de proliferación de vectores (Capítulo 5 de la Adenda Excepcional). Ante un aumento significativo de moscas, roedores o aves, se activarán medidas de respuesta inmediata consistentes en el reforzamiento de coberturas, incremento de frecuencias de inspección, intensificación de aplicaciones de control sanitario, ampliación de puntos de monitoreo y ejecución de medidas correctivas focalizadas, manteniendo seguimiento permanente hasta recuperar las condiciones normales de operación. Estas acciones serán aplicables tanto durante la fase de operación como durante la fase de cierre del proyecto.

En consecuencia, considerando las características del diseño sanitario del relleno, las medidas operacionales permanentes, el programa específico de control de moscas, roedores y aves, el monitoreo dentro y fuera del área del proyecto, los mecanismos de verificación y los procedimientos de contingencia comprometidos, se concluye que el proyecto dispone de herramientas suficientes para prevenir, controlar y corregir oportunamente eventuales incrementos de vectores, descartándose la generación de impactos significativos sobre la salud de las personas o la calidad de vida de las comunidades del área de influencia.

Evaluación de efectos sobre los recursos naturales renovables

Respecto de la eventual generación de efectos adversos significativos sobre los recursos naturales renovables, en los términos del artículo 11 letra b) de la Ley N°19.300 y del artículo 6 del D.S.

N°40/2012 del Ministerio del Medio Ambiente, el Proyecto evaluó los potenciales impactos sobre los componentes flora, vegetación, fauna terrestre, suelo, recursos hídricos, aire y ecosistemas asociados, considerando las fases de construcción, operación y cierre.

Con relación al área de influencia y los ecosistemas terrestres y en respuesta a las observaciones formuladas sobre la delimitación del área de influencia, el titular complementó su fundamentación incorporando el análisis de los principales mecanismos de impacto sobre los ecosistemas, incluyendo la pérdida y alteración de hábitat, la fragmentación y conectividad biológica, el funcionamiento ecosistémico, la perturbación y desplazamiento de fauna, los efectos por ruido, iluminación y tránsito de maquinaria, la afectación potencial de especies de baja movilidad, y los servicios ecosistémicos y uso recreativo del territorio.

La delimitación del área de influencia se definió considerando las obras y acciones del Proyecto, las unidades vegetacionales presentes, los hábitats identificados para fauna terrestre y la distribución espacial de las especies registradas durante las campañas de terreno realizadas en primavera, verano, otoño e invierno.

Por lo que el titular muestra que la intervención directa se concentra en superficies acotadas del predio, mientras que el entorno mantiene extensas áreas con continuidad de hábitat y cobertura vegetal que permiten el desplazamiento y utilización del territorio por parte de la fauna presente.

Pasando al detalle de Flora y vegetación, respecto de la vegetación, se determinó que las formaciones presentes corresponden principalmente a comunidades esclerófilas con distintos grados de intervención humana producto de actividades agropecuarias, extracción de leña y pastoreo.

La corta y reposición de vegetación se describen en los antecedentes del PAS 148 (Anexo 4-H de la Adenda Excepcional). La reforestación sectorial se distingue de las medidas de mitigación, reparación y compensación de impactos significativos establecidas en el capítulo 8 de la Adenda Excepcional.

Por lo que el titular señala que la composición y estructura general de la vegetación presente en el área de influencia no experimentará una alteración significativa que comprometa su permanencia a largo plazo.

En fauna, el capítulo 7 de la Adenda Excepcional identifica la pérdida de hábitat COFT-1 durante construcción y OFT-1 durante operación, ambas calificadas como significativas. El capítulo 8 de la Adenda Excepcional presenta las medidas de mitigación MMF-1, rehabilitación de 0,85 ha, y MMF-2, construcción de refugios para fauna nativa.

Durante las campañas de caracterización fueron registrados mamíferos, aves, reptiles y anfibios, incluyendo especies endémicas y especies clasificadas como "Casi Amenazadas". No obstante, no se registraron especies clasificadas en categorías "En Peligro Crítico", "En Peligro" o "Vulnerable" dentro del área de intervención directa.

Considerando las exigencias formuladas durante la evaluación ambiental, el titular complementó las medidas de protección y seguimiento mediante un Programa de Protección y Monitoreo de Fauna que incorpora compromisos verificables, indicadores de seguimiento, metodologías de monitoreo, frecuencia de ejecución y medidas correctivas.

Entre las medidas comprometidas destacan:

- Monitoreo mediante transectos, búsqueda activa, estaciones de observación y cámaras trampa.
- Registro georreferenciado de ejemplares, refugios, madrigueras, huellas y otros indicios.
- Control de velocidad de vehículos al interior del proyecto.

- Capacitación ambiental obligatoria para trabajadores.
- Prohibición de caza, captura, alimentación o perturbación de fauna silvestre.
- Control de iluminación nocturna en sectores sensibles.
- Protección de especies de baja movilidad mediante medidas de rescate y relocalización cuando corresponda.

Asimismo, se establecieron criterios de activación de medidas correctivas frente a eventos tales como atropellos, afectación directa de ejemplares, alteración de refugios o incumplimiento de medidas operacionales.

Respecto del recurso suelo, se mostró que predominan unidades de capacidad de uso IV y VII, correspondientes a terrenos con limitaciones para el desarrollo de actividades agrícolas intensivas.

Los análisis efectuados muestran bajos niveles de erosión potencial y descartan procesos erosivos significativos asociados a la ejecución del Proyecto.

Las interacciones hídricas consideradas comprenden el atravieso de la Quebrada Sin Nombre 1 por el camino, la intervención de la Quebrada Sin Nombre 2 por el dique y las descargas de aguas lluvias y RIL tratado al canal Derrame Cruchaga. Estas obras están descritas separadamente en los anexos 4-I-1 a 4-I-4 de la Adenda Excepcional.

Respecto de emisiones atmosféricas, olores y perturbaciones operacionales, la evaluación consideró los efectos del ruido, tránsito de maquinaria, iluminación nocturna y otras actividades propias de la construcción y operación.

Los antecedentes de modelación concluyen que los efectos se mantienen acotados al entorno próximo del proyecto y que no se producirían alteraciones relevantes respecto de las condiciones de línea de base consideradas en la evaluación.

Adicionalmente, se incorporan medidas operacionales destinadas a reducir potenciales perturbaciones sobre la fauna y los ecosistemas circundantes, incluyendo gestión de residuos, control de iluminación y restricciones operacionales en sectores sensibles.

De acuerdo con los antecedentes técnicos presentados, el Proyecto incorpora medidas de prevención, mitigación, seguimiento y control para los componentes flora, vegetación, fauna, suelo, recursos hídricos y aire.

La evaluación reconoce la existencia de una pérdida de hábitat asociada a las superficies de intervención del Proyecto, incluyendo las áreas destinadas a infraestructura y la Zona de Acopio de Material de Excavación. Asimismo, se identifican efectos de perturbación, modificación y pérdida de hábitat para fauna terrestre que fueron considerados en la evaluación ambiental.

La existencia de efectos adversos significativos sobre el componente fauna constituye una de las circunstancias que fundamentan el ingreso del Proyecto mediante un Estudio de Impacto Ambiental (EIA), en conformidad con el artículo 11 letra b) de la Ley N°19.300 y el artículo 6 del D.S. N°40/2012.

El titular presenta que, mediante la implementación de las medidas de protección, rescate, relocalización, monitoreo y seguimiento comprometidas, los efectos identificados sobre los recursos naturales renovables pueden ser adecuadamente gestionados durante las fases de construcción, operación y cierre del Proyecto.

Actividad agrícola para el consumo doméstico.

Respecto de la preocupación por el impacto asociado a las labores agrícolas por la cercanía a la presencia de un relleno sanitario se hace presente que la evaluación ambiental concluyó que no se prevén impactos significativos sobre la producción agrícola local. En la respuesta 1.12.3 de la Adenda Excepcional el titular complementó la descripción de las actividades económicas, productivas y de subsistencia identificadas en los predios y sectores rurales localizados dentro del Área de Influencia. Conforme a los antecedentes levantados durante las campañas de terreno realizadas, así como la observación territorial y revisión cartográfica desarrolladas durante la evaluación ambiental del Proyecto, en el área evaluada predominan actividades rurales de carácter familiar y de pequeña escala, asociadas principalmente a uso agrícola, agropecuario y de subsistencia.

En este contexto, se identificaron huertos familiares, frutales menores, cultivos de autoconsumo, superficies de cultivo estacional, pastizales y sectores destinados a uso agropecuario menor y consumo animal, desarrollados principalmente en predios rurales dispersos de los sectores La Faja, Putagán, Gumera y Santa Marina. Para complementar dicha caracterización, se incorpora la siguiente tabla descriptiva referencial de actividades económicas, productivas y de subsistencia identificadas en el Área de Influencia:

Tabla. Actividades económicas, productivas y subsistencia del A.I

Sector	Tipo de actividad	Cultivo/Uso identificado	Superficie aproximada observada
La Faja	Subsistencia familiar	Huertos familiares y frutales menores	Menor a 0,5 ha
La Faja	Agropecuario menor	Pastizales y consumo animal	0,5 a 2 ha
Putagán	Agrícola familiar	Cultivos estacionales y autoconsumo	0,5 a 1 ha
Putagán	Agropecuario menor	Praderas y uso animal doméstico	1 a 3 ha
Gumera	Subsistencia rural	Huertos, frutales menores y aves de corral	Menor a 0,5 ha
Gumera	Agrícola menor	Cultivo estacional de pequeña escala	0,5 a 1 ha
Santa Marina	Agropecuario familiar	Pastizales y uso pecuario menor	1 a 3 ha
Santa Marina	Subsistencia familiar	Huertos y producción menor de autoconsumo	Menor a 0,5 ha

Fuente: ELB Medio Humano

Las superficies informadas, corresponden a estimaciones obtenidas a partir de observación territorial, antecedentes levantados durante campañas de terreno y revisión cartográfica disponible y tiene por objeto ampliar la caracterización rural y productiva del componente Medio Humano previamente incorporada en el expediente

Además, el titular incorporó diversos Compromisos Ambientales Voluntarios destinados a fortalecer el desarrollo económico y productivo del territorio.

Entre ellos destaca el Plan de Fomento de la Apicultura y Apoyo a la Actividad Agrícola, cuyo objetivo es contribuir al fortalecimiento de las actividades agropecuarias presentes en el área de influencia mediante:

- Asistencia técnica especializada a productores locales.
- Capacitación periódica impartida por profesionales del área agrícola.
- Apoyo al fortalecimiento de la actividad apícola.

- Mejoramiento de infraestructura productiva existente, incluyendo apoyo a invernaderos y otras instalaciones agrícolas.
- Promoción de iniciativas asociativas y fortalecimiento de capacidades productivas locales.
- Coordinación con programas e instrumentos públicos de fomento agropecuario disponibles en las comunas del área de influencia.

Además, en materia específica de olores y su eventual relación con las actividades agrícolas, el titular comprometió las siguientes medidas y programas de seguimiento:

- Seguimiento de emisiones odorantes.
- Evaluación de funcionamiento y eficiencia del sistema de reducción de olores.
- Monitoreo de olores en aire ambiente.
- Seguimiento y gestión de reclamos por olores.
- Control operacional de la Planta de Tratamiento.
- Implementación del Plan de Apoyo a la Actividad Agrícola.
- Fumigación preventiva de viviendas en caso de ser necesaria para evitar la proliferación de vectores, particularmente moscas.

En consecuencia, la evaluación ambiental determinó que existen medidas de control, supervisión y seguimiento destinadas a prevenir posibles afectaciones al entorno agrícola, manteniéndose la conclusión de que el proyecto no generará impactos significativos sobre las actividades productivas del área de influencia.

1483. Observante: Paulina Ramírez Cancino

Observación:

A muy personalmente ne afecta enormemente por la contaminación, ya que en el planeta hay mucha contaminación y para el ser humano y animales

Evaluación técnica de la observación:

La Dirección Regional del Maule del Servicio de Evaluación Ambiental considera pertinente la observación, en tanto aborda materias ambientales evaluadas durante el procedimiento. A continuación, se entrega la consideración correspondiente

Evaluación de riesgos para la salud de la población

Respecto de la salud de las personas, se indica que en relación al artículo 5° del Reglamento del SEIA, sobre si el proyecto genera o presenta riesgos para la salud de las personas, el proponente incorporó en la Evaluación del Proyecto la identificación, estimación, modelación y evaluación de las emisiones atmosféricas, gases, olores, ruido, residuos sólidos y residuos líquidos generados durante las fases de construcción, operación y cierre, considerando los receptores humanos presentes en el área de influencia, las condiciones de exposición potencial y las medidas de prevención, manejo, control operacional y contingencia comprometidas en el expediente ambiental.

Respecto de emisiones atmosféricas, el Proyecto evaluó material particulado respirable MP10 y MP2,5, así como gases asociados a combustión y operación de maquinaria, equipos y transporte, incluyendo NOx, SO2 y CO. La evaluación consideró las fuentes emisoras asociadas a movimiento de tierras, excavaciones, nivelación, compactación, circulación de vehículos, operación de maquinaria y tránsito por caminos internos y externos. Los resultados fueron analizados mediante modelación atmosférica y evaluación por receptor, considerando condiciones meteorológicas locales y receptores humanos cercanos. A partir de dichos antecedentes, se fundamentó en el estudio de especialidad, que no se identifican condiciones de exposición capaces de generar efectos adversos significativos sobre la salud de las personas.

El proyecto contempla aplicación de supresores de polvo en caminos internos, control de velocidad, mantención de vehículos y maquinaria y lavado de ruedas. El Anexo 1-H de la Adenda Excepcional precisa que se eliminó el uso de RIL tratado para humectación de caminos; su reutilización interna corresponde al lavado de ruedas.

En relación con olores, el Proyecto identificó las fuentes odorantes asociadas a la operación propia del relleno sanitario y desarrolló modelaciones de dispersión odorante, considerando escenarios representativos de funcionamiento, delimitación de isocurvas y receptores humanos presentes en el área de influencia. La evaluación consideró la descarga de residuos, operación del frente activo, manejo de residuos y generación de biogás, junto con medidas de control operacional, tales como cobertura operacional, manejo controlado de residuos, control del frente activo, control de biogás y medidas de contingencia frente a eventos operacionales específicos. Conforme a los resultados obtenidos, no se prevé una exposición de magnitud, frecuencia o duración que configure efectos adversos significativos sobre la salud de las personas.

Respecto del ruido, el expediente incorpora una línea de base de 28 receptores, modelaciones de las fuentes del recinto en seis puntos y evaluación del tránsito exterior, junto con un estudio específico de cuatro receptores asociados a GHPPI. El capítulo 7 de la Adenda Excepcional reconoce el aumento de

niveles de ruido en construcción, operación y cierre y lo califica como poco significativo. Por ello, la consideración de esta materia se refiere a los escenarios y receptores efectivamente evaluados.

En cuanto a residuos sólidos y líquidos, el Proyecto contempla sistemas de manejo, segregación, almacenamiento temporal, conducción, tratamiento y disposición, según corresponda a las categorías evaluadas en el expediente ambiental. Respecto de residuos líquidos y lixiviados, el diseño considera impermeabilización basal, captación, conducción, almacenamiento, tratamiento, monitoreo, control operacional y contingencias destinadas a evitar contacto o exposición directa de la población y prevenir afectaciones al entorno.

En consecuencia, la preocupación por la salud fue considerada mediante la identificación de fuentes de emisión, receptores, modelaciones, diseño sanitario y sistemas de manejo y seguimiento del proyecto. La SEREMI de Salud de la Región del Maule, mediante Ordinario N° 879, de 16 de octubre de 2026, se pronunció conforme sobre la Adenda Excepcional. Los antecedentes y controles descritos constituyen el fundamento de la respuesta, en los términos del artículo 5 del Reglamento del SEIA.

Evaluación de efectos sobre los recursos naturales renovables

Respecto de la eventual generación de efectos adversos significativos sobre los recursos naturales renovables, en los términos del artículo 11 letra b) de la Ley N°19.300 y del artículo 6 del D.S. N°40/2012 del Ministerio del Medio Ambiente, el Proyecto evaluó los potenciales impactos sobre los componentes flora, vegetación, fauna terrestre, suelo, recursos hídricos, aire y ecosistemas asociados, considerando las fases de construcción, operación y cierre.

Con relación al área de influencia y los ecosistemas terrestres y en respuesta a las observaciones formuladas sobre la delimitación del área de influencia, el titular complementó su fundamentación incorporando el análisis de los principales mecanismos de impacto sobre los ecosistemas, incluyendo la pérdida y alteración de hábitat, la fragmentación y conectividad biológica, el funcionamiento ecosistémico, la perturbación y desplazamiento de fauna, los efectos por ruido, iluminación y tránsito de maquinaria, la afectación potencial de especies de baja movilidad, y los servicios ecosistémicos y uso recreativo del territorio.

La delimitación del área de influencia se definió considerando las obras y acciones del Proyecto, las unidades vegetacionales presentes, los hábitats identificados para fauna terrestre y la distribución espacial de las especies registradas durante las campañas de terreno realizadas en primavera, verano, otoño e invierno.

Por lo que el titular muestra que la intervención directa se concentra en superficies acotadas del predio, mientras que el entorno mantiene extensas áreas con continuidad de hábitat y cobertura vegetal que permiten el desplazamiento y utilización del territorio por parte de la fauna presente.

Pasando al detalle de Flora y vegetación, respecto de la vegetación, se determinó que las formaciones presentes corresponden principalmente a comunidades esclerófilas con distintos grados de intervención humana producto de actividades agropecuarias, extracción de leña y pastoreo.

La corta y reposición de vegetación se describen en los antecedentes del PAS 148 (Anexo 4-H de la Adenda Excepcional). La reforestación sectorial se distingue de las medidas de mitigación, reparación y compensación de impactos significativos establecidas en el capítulo 8 de la Adenda Excepcional.

Por lo que el titular señala que la composición y estructura general de la vegetación presente en el área de influencia no experimentará una alteración significativa que comprometa su permanencia a largo plazo.

En fauna, el capítulo 7 de la Adenda Excepcional identifica la pérdida de hábitat COFT-1 durante construcción y OFT-1 durante operación, ambas calificadas como significativas. El capítulo 8 de la Adenda Excepcional presenta las medidas de mitigación MMF-1, rehabilitación de 0,85 ha, y MMF-2, construcción de refugios para fauna nativa.

Durante las campañas de caracterización fueron registrados mamíferos, aves, reptiles y anfibios, incluyendo especies endémicas y especies clasificadas como "Casi Amenazadas". No obstante, no se registraron especies clasificadas en categorías "En Peligro Crítico", "En Peligro" o "Vulnerable" dentro del área de intervención directa.

Considerando las exigencias formuladas durante la evaluación ambiental, el titular complementó las medidas de protección y seguimiento mediante un Programa de Protección y Monitoreo de Fauna que incorpora compromisos verificables, indicadores de seguimiento, metodologías de monitoreo, frecuencia de ejecución y medidas correctivas.

Entre las medidas comprometidas destacan:

- Monitoreo mediante transectos, búsqueda activa, estaciones de observación y cámaras trampa.
- Registro georreferenciado de ejemplares, refugios, madrigueras, huellas y otros indicios.
- Control de velocidad de vehículos al interior del proyecto.
- Capacitación ambiental obligatoria para trabajadores.
- Prohibición de caza, captura, alimentación o perturbación de fauna silvestre.
- Control de iluminación nocturna en sectores sensibles.
- Protección de especies de baja movilidad mediante medidas de rescate y relocalización cuando corresponda.

Asimismo, se establecieron criterios de activación de medidas correctivas frente a eventos tales como atropellos, afectación directa de ejemplares, alteración de refugios o incumplimiento de medidas operacionales.

Respecto del recurso suelo, se mostró que predominan unidades de capacidad de uso IV y VII, correspondientes a terrenos con limitaciones para el desarrollo de actividades agrícolas intensivas.

Los análisis efectuados muestran bajos niveles de erosión potencial y descartan procesos erosivos significativos asociados a la ejecución del Proyecto.

Las interacciones hídricas consideradas comprenden el atravieso de la Quebrada Sin Nombre 1 por el camino, la intervención de la Quebrada Sin Nombre 2 por el dique y las descargas de aguas lluvias y RIL tratado al canal Derrame Cruchaga. Estas obras están descritas separadamente en los anexos 4-I-1 a 4-I-4 de la Adenda Excepcional.

Respecto de emisiones atmosféricas, olores y perturbaciones operacionales, la evaluación consideró los efectos del ruido, tránsito de maquinaria, iluminación nocturna y otras actividades propias de la construcción y operación.

Los antecedentes de modelación concluyen que los efectos se mantienen acotados al entorno próximo del proyecto y que no se producirían alteraciones relevantes respecto de las condiciones de línea de base consideradas en la evaluación.

Adicionalmente, se incorporan medidas operacionales destinadas a reducir potenciales perturbaciones sobre la fauna y los ecosistemas circundantes, incluyendo gestión de residuos, control de iluminación y restricciones operacionales en sectores sensibles.

De acuerdo con los antecedentes técnicos presentados, el Proyecto incorpora medidas de prevención, mitigación, seguimiento y control para los componentes flora, vegetación, fauna, suelo, recursos hídricos y aire.

La evaluación reconoce la existencia de una pérdida de hábitat asociada a las superficies de intervención del Proyecto, incluyendo las áreas destinadas a infraestructura y la Zona de Acopio de Material de Excavación. Asimismo, se identifican efectos de perturbación, modificación y pérdida de hábitat para fauna terrestre que fueron considerados en la evaluación ambiental.

La existencia de efectos adversos significativos sobre el componente fauna constituye una de las circunstancias que fundamentan el ingreso del Proyecto mediante un Estudio de Impacto Ambiental (EIA), en conformidad con el artículo 11 letra b) de la Ley N°19.300 y el artículo 6 del D.S. N°40/2012.

El titular presenta que, mediante la implementación de las medidas de protección, rescate, relocalización, monitoreo y seguimiento comprometidas, los efectos identificados sobre los recursos naturales renovables pueden ser adecuadamente gestionados durante las fases de construcción, operación y cierre del Proyecto.

1484. Observante: Marco Antonio Bustamante Avila

Observación:

Impacto aguas subterráneas, como los olores, moscas.

Evaluación técnica de la observación:

La Dirección Regional del Maule del Servicio de Evaluación Ambiental considera pertinente la observación, en tanto aborda materias ambientales evaluadas durante el procedimiento. A continuación, se entrega la consideración correspondiente

Emisiones de olores y medidas de control

Para evaluar el impacto de los olores en el área del proyecto el titular inicialmente levantó una línea de base, es decir realizó mediciones en terreno para evaluar la presencia de posibles fuentes de olores que pudiesen haber existido antes de la instalación del relleno sanitario.

Para establecer la línea de base odorante del área del proyecto Centro de Manejo de Residuos Piedra Larga, se realizaron mediciones en 12 puntos alrededor del predio, sin detectarse focos ni percepciones de olor durante las campañas efectuadas.

Posteriormente se realizaron modelaciones, en las que se simuló la existencia del relleno sanitario y su operación. La evaluación de impactos odorantes se realizó mediante modelación, utilizando factores de emisión de referencia provenientes de instalaciones similares. Se identificaron y modelaron las principales fuentes potenciales de olor asociadas a la operación del proyecto, estimándose una Tasa de Emisión de Olor (TEO) total de 65.176,62 ouE/s bajo el escenario operacional más desfavorable.

El Anexo 3-C-1 de la Adenda Excepcional, informa un área de influencia odorante de aproximadamente 252 ha para CP98-1h = 1 ouE/m³, sin alcanzar ninguno de los 57 receptores evaluados. Para el criterio de evaluación de referencia CP98-1h = 3 ouE/m³, la isocurva abarca aproximadamente 60 ha. El primer valor delimita el área de influencia modelada y el segundo corresponde al criterio de evaluación adoptado.

La tabla 23 del estudio actualizado informa concentraciones inferiores a 1 ouE/m³ en percentil 98 en los 57 receptores. En percentil 99,5 algunos puntos alcanzan valores de hasta 2 ouE/m³. En los términos y escenarios del estudio, los receptores no superan el criterio de referencia de 3 ouE/m³.

Adicionalmente, el proyecto contempla un Plan de Gestión Odorante (PGO) que incluye diagnóstico de fuentes, implementación de buenas prácticas operacionales y mejores técnicas disponibles, seguimiento y control permanente, y un plan de contingencias para eventuales episodios de olor.

En consecuencia, la preocupación por olores fue abordada mediante la modelación actualizada de fuentes y receptores y el Plan de Gestión Odorante. Este último contempla seguimiento, contingencias y un procedimiento de reclamos con respuesta formal en un máximo de siete días hábiles desde su recepción. Los resultados sustentan la conclusión del estudio sobre ausencia de efectos significativos por olor en los receptores evaluados, bajo las condiciones operacionales modeladas.

Calidad del agua y protección de quebradas

Respecto a la preocupación por la afectación a aguas y en particular por las quebradas, se indica que de acuerdo con los antecedentes presentados, la construcción de la obra de atravieso considera medidas

preventivas orientadas a resguardar la calidad de las aguas, entre ellas la ejecución preferente de las obras en seco, la prohibición de almacenamiento de materiales en el cauce o sus riberas, la revisión permanente del estado mecánico de la maquinaria, el registro fotográfico diario de las condiciones del escurrimiento y la implementación de medidas correctivas ante eventuales incrementos de turbidez u otras alteraciones atribuibles a las faenas.

Asimismo, se contempla un programa de monitoreo aguas arriba y aguas abajo de la intervención, basado en parámetros de la NCh 1333, incluyendo un monitoreo previo para establecer la condición basal de calidad de aguas.

Adicionalmente, el proyecto incorpora medidas de diseño destinadas a prevenir afectaciones sobre aguas superficiales y subterráneas derivadas de la operación del relleno sanitario. Entre estas se consideran sistemas de impermeabilización basal, captación y conducción de lixiviados, planta de tratamiento de lixiviados, monitoreo de aguas subterráneas conforme al D.S. N°189/2005 y planes de contingencia para eventuales fallas de los sistemas de manejo.

El efluente de la PTL contempla reutilización en la plataforma de lavado de ruedas y descarga al canal Derrame Cruchaga. El Anexo 1-H de la Adenda Excepcional estima una descarga promedio de 8,01 m^3/día y máxima de 15,42 m^3/día, e incorpora calidad de tratamiento, balance y manejo de las piscinas. El Anexo 4-I-4 de la Adenda Excepcional describe la obra de descarga de RIL tratado.

En consideración a lo anterior, y atendiendo a que la alteración del cauce corresponde a una intervención puntual que incorpora medidas de control, seguimiento y monitoreo específicas para resguardar la calidad del recurso hídrico, no se advierten antecedentes que permitan sostener la generación de efectos adversos significativos sobre la calidad de las aguas superficiales en relación con su condición de línea de base. Asimismo, las medidas de diseño y operación propuestas permiten prevenir potenciales aportes de contaminantes derivados de lixiviados, aguas servidas y otros residuos líquidos asociados al proyecto.

Por tanto, se estima que la magnitud y duración de los efectos sobre la calidad de las aguas no alcanzan la significancia requerida para configurar la circunstancia contemplada en el artículo 11 letra b) de la Ley N°19.300, en relación con el literal c) del artículo 6 del D.S. N°40/2012.

En consecuencia, sobre la base de los antecedentes aportados por el Titular, es posible concluir que el proyecto no generaría efectos adversos significativos sobre la calidad de las aguas superficiales ni subterráneas, descartándose la configuración del criterio establecido en el artículo 6 letra c) del Reglamento del SEIA para este componente.

Calidad de aguas subterráneas

Respecto de la calidad de aguas subterráneas, el proponente presentó durante el proceso de evaluación antecedentes técnicos que respaldan que se han considerado las medidas necesarias para evitar la afectación de la calidad de las aguas subterráneas.

El ADF se emplaza en una unidad volcánica de baja permeabilidad del cerro Quilipín; las captaciones cercanas se vinculan a la unidad acuífera Putagán Norte. El Anexo 3-U de la Adenda Excepcional evalúa la posible circulación por el macizo fracturado e incorpora escenarios accidentales de infiltración.

Asimismo, los suelos predominantes corresponden a materiales arcillosos de baja permeabilidad, lo que reduce significativamente el potencial de infiltración y percolación de contaminantes hacia el subsuelo.

El ADF contempla impermeabilización basal y de taludes y un sistema de captación y conducción de lixiviados hacia la PTL, según el diseño sanitario presentado para el relleno y el PAS 141 (Anexo 4-E

de la Adenda Complementaria). Estos elementos se integran con el estudio hidrogeológico y el seguimiento del agua subterránea.

Presenta las formas de Manejo de lixiviados, sobre el recubrimiento basal se instalará un sistema de captación y conducción de lixiviados hacia una planta de tratamiento. Este sistema evita el escurrimiento libre de lixiviados sobre la superficie del relleno o los terrenos aledaños, descartándose la contaminación del suelo y de los cuerpos de agua cercanos.

Realiza una Evaluación hidrogeológica y análisis de las condiciones del área, el proyecto reconoce que el cerro Quilipín presenta procesos de meteorización y fracturamiento que podrían generar porosidad secundaria y favorecer localmente la circulación de aguas subterráneas. Considerando esta condición, el EIA incorporó una modelación hidrogeológica conservadora que representa el macizo rocoso como un medio fracturado.

El Anexo 3-U de la Adenda Excepcional analiza infiltración mediante HELP V4 y transporte mediante MODFLOW-NWT y MT3D-USGS, con un horizonte de 51 años que incluye operación, cierre y postcierre. Considera defectos y perforaciones en las capas de impermeabilización y utiliza compuestos nitrogenados y cloruros para representar el transporte bajo los escenarios evaluados.

Los compuestos nitrogenados modelados no alcanzan las diez captaciones identificadas. Para cloruros, representados como trazador conservativo, la pluma podría aproximarse al pozo N.° 3 al final del horizonte de 51 años, con concentraciones modeladas de 0 a 5 mg/L. El estudio concluye un riesgo sanitario aceptable bajo las condiciones evaluadas.

Propone medidas de control y monitoreo, una vez iniciada la fase de operación, se realizará monitoreo de aguas subterráneas tanto en los pozos exigidos por el D.S. N°189/05 del MINSAL como en aquellos comprometidos por el proyecto.

Adicionalmente, como Compromiso Ambiental Voluntario, el titular implementará una red de monitoreo compuesta por 10 puntos de control, superando las exigencias mínimas de la normativa vigente. Los resultados obtenidos serán informados periódicamente a los sistemas de Agua Potable Rural (APR) de Putagán y Coironal.

En consecuencia, la preocupación por afectación de aguas subterráneas fue abordada mediante caracterización de captaciones, modelación de infiltración y transporte, impermeabilización, manejo de lixiviados y monitoreo. Estos antecedentes sustentan la conclusión del Anexo 3-U de la Adenda Excepcional sobre riesgo sanitario aceptable en las condiciones y horizonte evaluados y permiten responder respecto de las captaciones identificadas.

Prevención y control de vectores

En el proyecto considera el control de vectores en las fases de operación y cierre del proyecto. Al respecto, cabe señalar que el Proyecto contempla un sistema integrado de prevención, control, monitoreo y respuesta ante contingencias, desarrollado específicamente para minimizar la presencia de moscas, roedores y aves asociadas a la operación del Área de Disposición Final (ADF), conforme a lo establecido en el D.S. N°189/2005 y en Anexo 1-O de la Adenda Complementaria.

En primer término, es importante indicar que la principal medida de control de vectores corresponde al adecuado manejo operacional del relleno sanitario. En este sentido, el proyecto considera la cobertura diaria de residuos con una capa de al menos 15 cm de material de cobertura, la compactación permanente de las celdas, el manejo controlado de lixiviados, la limpieza diaria del frente de trabajo y de las áreas

operacionales, así como la mantención periódica de los caminos interiores. Estas medidas tienen por finalidad reducir la disponibilidad de alimento, refugio y condiciones favorables para la reproducción de vectores sanitarios, así como minimizar la generación de olores potencialmente atractivos para éstos.

Respecto del control de moscas, el Plan contempla medidas pasivas y activas. Entre las medidas pasivas se incluyen la cobertura diaria e intermedia de residuos, la compactación adecuada de las celdas, el manejo de lixiviados mediante sistemas cerrados, la limpieza permanente de las instalaciones y para las instalaciones y protección de los trabajadores el uso de barreras físicas tales como mallas mosquiteras, ventiladores y sistemas de cierre automático de puertas en las edificaciones del proyecto.

Complementariamente, se implementará un programa permanente de control químico ejecutado por una empresa autorizada por la Autoridad Sanitaria. Este programa considera la aplicación de insecticidas adulticidas y larvicidas mediante rotación de principios activos para evitar fenómenos de resistencia biológica. En los sectores de mayor criticidad, particularmente el frente de trabajo activo, la frecuencia de aplicación programada será cada 48 horas durante la temporada de mayor actividad de moscas (septiembre a abril), pudiendo incrementarse hasta una frecuencia diaria cuando las inspecciones sanitarias, condiciones climáticas u operacionales así lo requieran. En la Planta de Tratamiento de Lixiviados (PTL), piscinas de almacenamiento, báscula y lavado de ruedas se aplicarán controles semanales, mientras que en oficinas, planta de valorización y otros sectores la frecuencia será semanal o quincenal según los resultados del monitoreo.

Adicionalmente, se implementará un sistema de monitoreo mediante trampas para moscas tanto al interior como al exterior del proyecto. Al interior del recinto se instalarán puntos de monitoreo en sectores críticos, incluyendo el frente de trabajo, PTL, báscula y oficinas administrativas. Asimismo, se contempla una red de monitoreo en viviendas cercanas al proyecto, permitiendo detectar oportunamente cualquier incremento de poblaciones de moscas y adoptar medidas correctivas inmediatas.

Respecto del control de roedores, el proyecto contempla un sistema de manejo integrado basado prioritariamente en medidas preventivas y ecológicas. Entre ellas se consideran la cobertura diaria de residuos, control de malezas, eliminación de refugios, hermeticidad de instalaciones, uso de trampas mecánicas y electrónicas, monitoreo periódico de actividad, registro de madrigueras y capturas, además del fomento al control biológico mediante la instalación de perchas y cajas nido para aves rapaces presentes en el área, tales como lechuzas, chunchos y jotes. Estas medidas serán complementadas con evaluaciones periódicas que permitan ajustar las estrategias de control según los resultados obtenidos.

En relación con las aves, se contempla un sistema de prevención basado en la reducción de fuentes de atracción mediante la cobertura de residuos, limpieza diaria de sectores operacionales y control de derrames. Adicionalmente, en caso de ser necesario, se implementarán medidas disuasivas no letales, tales como cañones sonoros automáticos y dispositivos visuales tipo halcón, orientadas exclusivamente a evitar la concentración de aves en el frente de trabajo activo.

Asimismo, de manera complementaria al control de moscas, roedores y aves, el Proyecto contempla medidas específicas para prevenir el ingreso y permanencia de perros vagos y/o perros asilvestrados en las instalaciones, considerando que éstos pueden constituir un factor adicional de riesgo sanitario, operacional y ambiental. Para ello, el Proyecto contará con un cierre perimetral continuo de 1,8 metros de altura alrededor de todo el recinto, conforme a lo establecido en el artículo 14 del D.S. N°189/2005, además de sistemas de control de acceso y vigilancia permanente que restringirán el ingreso de personas y animales no autorizados.

Adicionalmente, el Plan de Prevención de Contingencias y el Plan de Emergencias incorporan específicamente el escenario denominado “Inclusión de perros vagos y asilvestrados al recinto”, estableciendo procedimientos de detección temprana, control y respuesta ante la presencia de estos

animales. En caso de detectarse el ingreso de perros al área operacional, se activarán medidas destinadas a evitar su permanencia en sectores de disposición de residuos, minimizar la disponibilidad de fuentes de alimento mediante la cobertura diaria de residuos y mantener el resguardo sanitario y operacional de las instalaciones. Estas acciones serán complementadas con inspecciones periódicas del cierre perimetral, verificación de su integridad y registro de eventuales incidencias detectadas durante las fases de construcción, operación y cierre.

En cuanto a los medios de verificación y registros solicitados por la autoridad, el proyecto mantendrá un sistema documentado de seguimiento que incluirá registros diarios de cobertura y compactación, bitácoras de inspección sanitaria, registros de monitoreo de trampas, planillas de aplicación de insecticidas, certificados emitidos por la empresa especializada encargada del control de plagas, registros de capturas, reportes de medidas correctivas implementadas y respaldos digitales y físicos de todas las actividades ejecutadas. Dichos registros estarán disponibles para inspección por parte de la autoridad competente.

Finalmente, se informa que el Plan de Prevención de Contingencias y el Plan de Emergencias han sido actualizados para incorporar específicamente el escenario de proliferación de vectores (Capítulo 5 de la Adenda Excepcional). Ante un aumento significativo de moscas, roedores o aves, se activarán medidas de respuesta inmediata consistentes en el reforzamiento de coberturas, incremento de frecuencias de inspección, intensificación de aplicaciones de control sanitario, ampliación de puntos de monitoreo y ejecución de medidas correctivas focalizadas, manteniendo seguimiento permanente hasta recuperar las condiciones normales de operación. Estas acciones serán aplicables tanto durante la fase de operación como durante la fase de cierre del proyecto.

En consecuencia, considerando las características del diseño sanitario del relleno, las medidas operacionales permanentes, el programa específico de control de moscas, roedores y aves, el monitoreo dentro y fuera del área del proyecto, los mecanismos de verificación y los procedimientos de contingencia comprometidos, se concluye que el proyecto dispone de herramientas suficientes para prevenir, controlar y corregir oportunamente eventuales incrementos de vectores, descartándose la generación de impactos significativos sobre la salud de las personas o la calidad de vida de las comunidades del área de influencia.

1485. Observante: Norma Huenchullan

Observación:

Es daño para la área verde a los colegios para la salud y la plaga

Evaluación técnica de la observación:

La Dirección Regional del Maule del Servicio de Evaluación Ambiental considera pertinente la observación, en tanto aborda materias ambientales evaluadas durante el procedimiento. A continuación, se entrega la consideración correspondiente

Evaluación de riesgos para la salud de la población

Respecto de la salud de las personas, se indica que en relación al artículo 5° del Reglamento del SEIA, sobre si el proyecto genera o presenta riesgos para la salud de las personas, el proponente incorporó en la Evaluación del Proyecto la identificación, estimación, modelación y evaluación de las emisiones atmosféricas, gases, olores, ruido, residuos sólidos y residuos líquidos generados durante las fases de construcción, operación y cierre, considerando los receptores humanos presentes en el área de influencia, las condiciones de exposición potencial y las medidas de prevención, manejo, control operacional y contingencia comprometidas en el expediente ambiental.

Respecto de emisiones atmosféricas, el Proyecto evaluó material particulado respirable MP10 y MP2,5, así como gases asociados a combustión y operación de maquinaria, equipos y transporte, incluyendo NOx, SO2 y CO. La evaluación consideró las fuentes emisoras asociadas a movimiento de tierras, excavaciones, nivelación, compactación, circulación de vehículos, operación de maquinaria y tránsito por caminos internos y externos. Los resultados fueron analizados mediante modelación atmosférica y evaluación por receptor, considerando condiciones meteorológicas locales y receptores humanos cercanos. A partir de dichos antecedentes, se fundamentó en el estudio de especialidad, que no se identifican condiciones de exposición capaces de generar efectos adversos significativos sobre la salud de las personas.

El proyecto contempla aplicación de supresores de polvo en caminos internos, control de velocidad, mantención de vehículos y maquinaria y lavado de ruedas. El Anexo 1-H de la Adenda Excepcional precisa que se eliminó el uso de RIL tratado para humectación de caminos; su reutilización interna corresponde al lavado de ruedas.

En relación con olores, el Proyecto identificó las fuentes odorantes asociadas a la operación propia del relleno sanitario y desarrolló modelaciones de dispersión odorante, considerando escenarios representativos de funcionamiento, delimitación de isocurvas y receptores humanos presentes en el área de influencia. La evaluación consideró la descarga de residuos, operación del frente activo, manejo de residuos y generación de biogás, junto con medidas de control operacional, tales como cobertura operacional, manejo controlado de residuos, control del frente activo, control de biogás y medidas de contingencia frente a eventos operacionales específicos. Conforme a los resultados obtenidos, no se prevé una exposición de magnitud, frecuencia o duración que configure efectos adversos significativos sobre la salud de las personas.

Respecto del ruido, el expediente incorpora una línea de base de 28 receptores, modelaciones de las fuentes del recinto en seis puntos y evaluación del tránsito exterior, junto con un estudio específico de cuatro receptores asociados a GHPPI. El capítulo 7 de la Adenda Excepcional reconoce el aumento de niveles de ruido en construcción, operación y cierre y lo califica como poco significativo. Por ello, la consideración de esta materia se refiere a los escenarios y receptores efectivamente evaluados.

En cuanto a residuos sólidos y líquidos, el Proyecto contempla sistemas de manejo, segregación, almacenamiento temporal, conducción, tratamiento y disposición, según corresponda a las categorías evaluadas en el expediente ambiental. Respecto de residuos líquidos y lixiviados, el diseño considera impermeabilización basal, captación, conducción, almacenamiento, tratamiento, monitoreo, control operacional y contingencias destinadas a evitar contacto o exposición directa de la población y prevenir afectaciones al entorno.

En consecuencia, la preocupación por la salud fue considerada mediante la identificación de fuentes de emisión, receptores, modelaciones, diseño sanitario y sistemas de manejo y seguimiento del proyecto. La SEREMI de Salud de la Región del Maule, mediante Ordinario N° 879, de 16 de octubre de 2026, se pronunció conforme sobre la Adenda Excepcional. Los antecedentes y controles descritos constituyen el fundamento de la respuesta, en los términos del artículo 5 del Reglamento del SEIA.

Prevención y control de vectores

En el proyecto considera el control de vectores en las fases de operación y cierre del proyecto. Al respecto, cabe señalar que el Proyecto contempla un sistema integrado de prevención, control, monitoreo y respuesta ante contingencias, desarrollado específicamente para minimizar la presencia de moscas, roedores y aves asociadas a la operación del Área de Disposición Final (ADF), conforme a lo establecido en el D.S. N°189/2005 y en Anexo 1-O de la Adenda Complementaria.

En primer término, es importante indicar que la principal medida de control de vectores corresponde al adecuado manejo operacional del relleno sanitario. En este sentido, el proyecto considera la cobertura diaria de residuos con una capa de al menos 15 cm de material de cobertura, la compactación permanente de las celdas, el manejo controlado de lixiviados, la limpieza diaria del frente de trabajo y de las áreas operacionales, así como la mantención periódica de los caminos interiores. Estas medidas tienen por finalidad reducir la disponibilidad de alimento, refugio y condiciones favorables para la reproducción de vectores sanitarios, así como minimizar la generación de olores potencialmente atractivos para éstos.

Respecto del control de moscas, el Plan contempla medidas pasivas y activas. Entre las medidas pasivas se incluyen la cobertura diaria e intermedia de residuos, la compactación adecuada de las celdas, el manejo de lixiviados mediante sistemas cerrados, la limpieza permanente de las instalaciones y para las instalaciones y protección de los trabajadores el uso de barreras físicas tales como mallas mosquiteras, ventiladores y sistemas de cierre automático de puertas en las edificaciones del proyecto.

Complementariamente, se implementará un programa permanente de control químico ejecutado por una empresa autorizada por la Autoridad Sanitaria. Este programa considera la aplicación de insecticidas adulticidas y larvicidas mediante rotación de principios activos para evitar fenómenos de resistencia biológica. En los sectores de mayor criticidad, particularmente el frente de trabajo activo, la frecuencia de aplicación programada será cada 48 horas durante la temporada de mayor actividad de moscas (septiembre a abril), pudiendo incrementarse hasta una frecuencia diaria cuando las inspecciones sanitarias, condiciones climáticas u operacionales así lo requieran. En la Planta de Tratamiento de Lixiviados (PTL), piscinas de almacenamiento, báscula y lavado de ruedas se aplicarán controles semanales, mientras que en oficinas, planta de valorización y otros sectores la frecuencia será semanal o quincenal según los resultados del monitoreo.

Adicionalmente, se implementará un sistema de monitoreo mediante trampas para moscas tanto al interior como al exterior del proyecto. Al interior del recinto se instalarán puntos de monitoreo en sectores críticos, incluyendo el frente de trabajo, PTL, báscula y oficinas administrativas. Asimismo, se

contempla una red de monitoreo en viviendas cercanas al proyecto, permitiendo detectar oportunamente cualquier incremento de poblaciones de moscas y adoptar medidas correctivas inmediatas.

Respecto del control de roedores, el proyecto contempla un sistema de manejo integrado basado prioritariamente en medidas preventivas y ecológicas. Entre ellas se consideran la cobertura diaria de residuos, control de malezas, eliminación de refugios, hermeticidad de instalaciones, uso de trampas mecánicas y electrónicas, monitoreo periódico de actividad, registro de madrigueras y capturas, además del fomento al control biológico mediante la instalación de perchas y cajas nido para aves rapaces presentes en el área, tales como lechuzas, chunchos y jotes. Estas medidas serán complementadas con evaluaciones periódicas que permitan ajustar las estrategias de control según los resultados obtenidos.

En relación con las aves, se contempla un sistema de prevención basado en la reducción de fuentes de atracción mediante la cobertura de residuos, limpieza diaria de sectores operacionales y control de derrames. Adicionalmente, en caso de ser necesario, se implementarán medidas disuasivas no letales, tales como cañones sonoros automáticos y dispositivos visuales tipo halcón, orientadas exclusivamente a evitar la concentración de aves en el frente de trabajo activo.

Asimismo, de manera complementaria al control de moscas, roedores y aves, el Proyecto contempla medidas específicas para prevenir el ingreso y permanencia de perros vagos y/o perros asilvestrados en las instalaciones, considerando que éstos pueden constituir un factor adicional de riesgo sanitario, operacional y ambiental. Para ello, el Proyecto contará con un cierre perimetral continuo de 1,8 metros de altura alrededor de todo el recinto, conforme a lo establecido en el artículo 14 del D.S. N°189/2005, además de sistemas de control de acceso y vigilancia permanente que restringirán el ingreso de personas y animales no autorizados.

Adicionalmente, el Plan de Prevención de Contingencias y el Plan de Emergencias incorporan específicamente el escenario denominado “Inclusión de perros vagos y asilvestrados al recinto”, estableciendo procedimientos de detección temprana, control y respuesta ante la presencia de estos animales. En caso de detectarse el ingreso de perros al área operacional, se activarán medidas destinadas a evitar su permanencia en sectores de disposición de residuos, minimizar la disponibilidad de fuentes de alimento mediante la cobertura diaria de residuos y mantener el resguardo sanitario y operacional de las instalaciones. Estas acciones serán complementadas con inspecciones periódicas del cierre perimetral, verificación de su integridad y registro de eventuales incidencias detectadas durante las fases de construcción, operación y cierre.

En cuanto a los medios de verificación y registros solicitados por la autoridad, el proyecto mantendrá un sistema documentado de seguimiento que incluirá registros diarios de cobertura y compactación, bitácoras de inspección sanitaria, registros de monitoreo de trampas, planillas de aplicación de insecticidas, certificados emitidos por la empresa especializada encargada del control de plagas, registros de capturas, reportes de medidas correctivas implementadas y respaldos digitales y físicos de todas las actividades ejecutadas. Dichos registros estarán disponibles para inspección por parte de la autoridad competente.

Finalmente, se informa que el Plan de Prevención de Contingencias y el Plan de Emergencias han sido actualizados para incorporar específicamente el escenario de proliferación de vectores (Capítulo 5 de la Adenda Excepcional). Ante un aumento significativo de moscas, roedores o aves, se activarán medidas de respuesta inmediata consistentes en el reforzamiento de coberturas, incremento de frecuencias de inspección, intensificación de aplicaciones de control sanitario, ampliación de puntos de monitoreo y ejecución de medidas correctivas focalizadas, manteniendo seguimiento permanente hasta recuperar las condiciones normales de operación. Estas acciones serán aplicables tanto durante la fase de operación como durante la fase de cierre del proyecto.

En consecuencia, considerando las características del diseño sanitario del relleno, las medidas operacionales permanentes, el programa específico de control de moscas, roedores y aves, el monitoreo dentro y fuera del área del proyecto, los mecanismos de verificación y los procedimientos de contingencia comprometidos, se concluye que el proyecto dispone de herramientas suficientes para prevenir, controlar y corregir oportunamente eventuales incrementos de vectores, descartándose la generación de impactos significativos sobre la salud de las personas o la calidad de vida de las comunidades del área de influencia.

Evaluación de efectos sobre los recursos naturales renovables

Respecto de la eventual generación de efectos adversos significativos sobre los recursos naturales renovables, en los términos del artículo 11 letra b) de la Ley N°19.300 y del artículo 6 del D.S. N°40/2012 del Ministerio del Medio Ambiente, el Proyecto evaluó los potenciales impactos sobre los componentes flora, vegetación, fauna terrestre, suelo, recursos hídricos, aire y ecosistemas asociados, considerando las fases de construcción, operación y cierre.

Con relación al área de influencia y los ecosistemas terrestres y en respuesta a las observaciones formuladas sobre la delimitación del área de influencia, el titular complementó su fundamentación incorporando el análisis de los principales mecanismos de impacto sobre los ecosistemas, incluyendo la pérdida y alteración de hábitat, la fragmentación y conectividad biológica, el funcionamiento ecosistémico, la perturbación y desplazamiento de fauna, los efectos por ruido, iluminación y tránsito de maquinaria, la afectación potencial de especies de baja movilidad, y los servicios ecosistémicos y uso recreativo del territorio.

La delimitación del área de influencia se definió considerando las obras y acciones del Proyecto, las unidades vegetacionales presentes, los hábitats identificados para fauna terrestre y la distribución espacial de las especies registradas durante las campañas de terreno realizadas en primavera, verano, otoño e invierno.

Por lo que el titular muestra que la intervención directa se concentra en superficies acotadas del predio, mientras que el entorno mantiene extensas áreas con continuidad de hábitat y cobertura vegetal que permiten el desplazamiento y utilización del territorio por parte de la fauna presente.

Pasando al detalle de Flora y vegetación, respecto de la vegetación, se determinó que las formaciones presentes corresponden principalmente a comunidades esclerófilas con distintos grados de intervención humana producto de actividades agropecuarias, extracción de leña y pastoreo.

La corta y reposición de vegetación se describen en los antecedentes del PAS 148 (Anexo 4-H de la Adenda Excepcional). La reforestación sectorial se distingue de las medidas de mitigación, reparación y compensación de impactos significativos establecidas en el capítulo 8 de la Adenda Excepcional.

Por lo que el titular señala que la composición y estructura general de la vegetación presente en el área de influencia no experimentará una alteración significativa que comprometa su permanencia a largo plazo.

En fauna, el capítulo 7 de la Adenda Excepcional identifica la pérdida de hábitat COFT-1 durante construcción y OFT-1 durante operación, ambas calificadas como significativas. El capítulo 8 de la Adenda Excepcional presenta las medidas de mitigación MMF-1, rehabilitación de 0,85 ha, y MMF-2, construcción de refugios para fauna nativa.

Durante las campañas de caracterización fueron registrados mamíferos, aves, reptiles y anfibios, incluyendo especies endémicas y especies clasificadas como "Casi Amenazadas". No obstante, no se registraron especies clasificadas en categorías "En Peligro Crítico", "En Peligro" o "Vulnerable" dentro del área de intervención directa.

Considerando las exigencias formuladas durante la evaluación ambiental, el titular complementó las medidas de protección y seguimiento mediante un Programa de Protección y Monitoreo de Fauna que incorpora compromisos verificables, indicadores de seguimiento, metodologías de monitoreo, frecuencia de ejecución y medidas correctivas.

Entre las medidas comprometidas destacan:

- Monitoreo mediante transectos, búsqueda activa, estaciones de observación y cámaras trampa.
- Registro georreferenciado de ejemplares, refugios, madrigueras, huellas y otros indicios.
- Control de velocidad de vehículos al interior del proyecto.
- Capacitación ambiental obligatoria para trabajadores.
- Prohibición de caza, captura, alimentación o perturbación de fauna silvestre.
- Control de iluminación nocturna en sectores sensibles.
- Protección de especies de baja movilidad mediante medidas de rescate y relocalización cuando corresponda.

Asimismo, se establecieron criterios de activación de medidas correctivas frente a eventos tales como atropellos, afectación directa de ejemplares, alteración de refugios o incumplimiento de medidas operacionales.

Respecto del recurso suelo, se mostró que predominan unidades de capacidad de uso IV y VII, correspondientes a terrenos con limitaciones para el desarrollo de actividades agrícolas intensivas.

Los análisis efectuados muestran bajos niveles de erosión potencial y descartan procesos erosivos significativos asociados a la ejecución del Proyecto.

Las interacciones hídricas consideradas comprenden el atravieso de la Quebrada Sin Nombre 1 por el camino, la intervención de la Quebrada Sin Nombre 2 por el dique y las descargas de aguas lluvias y RIL tratado al canal Derrame Cruchaga. Estas obras están descritas separadamente en los anexos 4-I-1 a 4-I-4 de la Adenda Excepcional.

Respecto de emisiones atmosféricas, olores y perturbaciones operacionales, la evaluación consideró los efectos del ruido, tránsito de maquinaria, iluminación nocturna y otras actividades propias de la construcción y operación.

Los antecedentes de modelación concluyen que los efectos se mantienen acotados al entorno próximo del proyecto y que no se producirían alteraciones relevantes respecto de las condiciones de línea de base consideradas en la evaluación.

Adicionalmente, se incorporan medidas operacionales destinadas a reducir potenciales perturbaciones sobre la fauna y los ecosistemas circundantes, incluyendo gestión de residuos, control de iluminación y restricciones operacionales en sectores sensibles.

De acuerdo con los antecedentes técnicos presentados, el Proyecto incorpora medidas de prevención, mitigación, seguimiento y control para los componentes flora, vegetación, fauna, suelo, recursos hídricos y aire.

La evaluación reconoce la existencia de una pérdida de hábitat asociada a las superficies de intervención del Proyecto, incluyendo las áreas destinadas a infraestructura y la Zona de Acopio de Material de Excavación. Asimismo, se identifican efectos de perturbación, modificación y pérdida de hábitat para fauna terrestre que fueron considerados en la evaluación ambiental.

La existencia de efectos adversos significativos sobre el componente fauna constituye una de las circunstancias que fundamentan el ingreso del Proyecto mediante un Estudio de Impacto Ambiental (EIA), en conformidad con el artículo 11 letra b) de la Ley N°19.300 y el artículo 6 del D.S. N°40/2012.

El titular presenta que, mediante la implementación de las medidas de protección, rescate, relocalización, monitoreo y seguimiento comprometidas, los efectos identificados sobre los recursos naturales renovables pueden ser adecuadamente gestionados durante las fases de construcción, operación y cierre del Proyecto.

Acceso a bienes, equipamientos, servicios e infraestructura comunitaria

Respecto del descarte de efectos significativos sobre el artículo 7 literal c) del Medio Humano, la evaluación realizada concluyó que el proyecto no generará una alteración significativa en el acceso ni en la calidad de bienes, equipamientos, servicios o infraestructura utilizados por la población de las localidades de Putagán, Santa Marina, Gúmera, La Faja y sectores aledaños. El análisis consideró los desplazamientos cotidianos de la población y su acceso a servicios de salud, educación, abastecimiento, sistemas de Agua Potable Rural (APR), equipamientos comunitarios y actividades productivas.

De acuerdo con la Línea Base de Medio Humano, los habitantes del área de influencia utilizan principalmente la red vial rural existente para acceder a dichos servicios, identificándose como equipamientos relevantes la Escuela Manuel Salvador del Campo, los sistemas APR, infraestructura comunitaria, Bomberos, la estación ferroviaria y otros servicios básicos presentes en Putagán y su entorno.

En materia de movilidad, el proyecto utilizará las rutas existentes, principalmente la Ruta 5 Sur, la Ruta L-215 y la Ruta L-223, sin contemplar cierres de caminos, desvíos permanentes, relocalización de accesos ni intervenciones que restrinjan el uso habitual de bienes, servicios o equipamientos locales. Asimismo, el Estudio de Movilidad concluyó que los flujos vehiculares asociados a las etapas de construcción, operación y cierre no generarán obstrucciones, pérdida de conectividad local ni incrementos significativos en los tiempos de desplazamiento.

Respecto de los equipamientos sensibles, incluidos establecimientos educacionales y servicios comunitarios de Putagán, el proyecto no considera intervenciones físicas, restricciones de acceso ni modificaciones en su funcionamiento. No obstante, atendiendo la potencial percepción de riesgo asociada al tránsito de camiones, se contemplan medidas de seguridad vial tales como control de velocidad, definición de rutas de circulación, capacitación de conductores, prohibición de estacionamiento en lugares no habilitados y reforzamiento de señalización vial.

Adicionalmente, se implementarán medidas específicas en puntos críticos de la red vial, particularmente en las intersecciones de las rutas L-215 con L-223 y L-215 con L-217/L-225, destinadas a mejorar la seguridad y la convivencia entre el tránsito asociado al proyecto y los usuarios habituales del entorno rural.

Por otra parte, la evaluación no identificó deterioros significativos de la infraestructura vial secundaria que puedan afectar el acceso o la calidad de bienes y servicios. Como medida complementaria, el titular comprometió voluntariamente la pavimentación del tramo de la Ruta L-223 comprendido entre el acceso

al proyecto y su conexión con la Ruta L-215, contribuyendo al mejoramiento de las condiciones de circulación del sector.

En consecuencia, la evaluación concluye que el proyecto mantendrá la conectividad territorial, el acceso a servicios básicos y el normal funcionamiento de los equipamientos comunitarios existentes, por lo que no configura una alteración significativa del acceso o la calidad de bienes, equipamientos, servicios o infraestructura ni, en consecuencia, una afectación significativa de los sistemas de vida y costumbres de los grupos humanos del área de influencia.

Emplazamiento y funcionamiento del relleno sanitario: PAS 141 y sistema de aguas servidas - PAS 138

Respecto de los contenidos técnicos y formales exigidos para acreditar el cumplimiento del PAS 141, aplicable a la construcción, reparación, modificación o ampliación de rellenos sanitarios. En los documentos revisados, estos antecedentes se concentran principalmente en el Anexo 4-E del EIA, y en el capítulo 1 del EIA, complementado por los anexos de diseño de ingeniería, operación, contingencias, cierre y seguimiento ambiental, y sus actualizaciones en las siguientes Adendas.

A continuación, se presentan los elementos entregados por el titular en relación con los contenidos asociados al PAS 141 y a la descripción del proceso de construcción y operación del proyecto.

1. Respecto del PAS 141.

Respecto de la selección y descripción del sitio en donde se puede emplazar este tipo de proyectos, la aptitud del emplazamiento debe acreditarse con cartografía, línea de base y vínculos explícitos entre receptores, obras y medidas de control.

a) Descripción del sitio

En este caso, el proyecto se emplaza en el sector de Putagán, en el límite entre las comunas de Villa Alegre y Yerbas Buenas, sobre un predio de 94,59 hectáreas, que comprende un área de protección de 72,32 hectáreas. La información debe permitir verificar tanto la compatibilidad territorial del proyecto como el cumplimiento de las distancias, restricciones y condiciones de emplazamiento establecidas en el D.S. N.° 189/2005 del Ministerio de Salud.

Como parte de esta descripción, se debe justificar la selección del sitio considerando la vulnerabilidad de los recursos hídricos, la estabilidad del terreno, las condiciones de drenaje, la capacidad de uso de los suelos y la presencia de población o actividades susceptibles de ser afectadas. Los antecedentes revisados incluyen estudios de suelo, calicatas, campañas hidrogeológicas y caracterización de captaciones ubicadas dentro de un radio de 600 metros. También se identifican principalmente suelos de capacidad de uso clases VI y VII, lo que debe relacionarse con las obras proyectadas, las medidas de protección del suelo y las restricciones para el desarrollo de otras actividades.

b) Diseño de ingeniería

En el proyecto se considera un Área de Disposición Final de aproximadamente 4,1 hectáreas, desarrollada en tres niveles, con una altura del orden de 15 metros, una capacidad máxima cercana a 490.000 m³ y una vida útil estimada de 11 años. Su habilitación se realizará progresivamente mediante plataformas y celdas, de acuerdo con la demanda real de disposición.

Para el sello basal se contempla una capa de arcilla compactada de 0,60 metros, con una conductividad hidráulica objetivo igual o inferior a 1×10^{-7} cm/s, complementada con GCL, geomembrana de HDPE

de 1,52 mm y geotextil de protección de 400 g/m². La compactación debe alcanzar al menos el 95 % del Proctor Modificado y la instalación de geosintéticos debe ser ejecutada por personal especializado, con ensayos de uniones, certificados de materiales y verificación mediante laboratorio externo.

El proyecto incorpora drenes de HDPE de 200 mm y una Planta de Tratamiento de Lixiviados con capacidad de diseño de 42 m³/día, además de piscinas de acumulación de lixiviados, RIL tratado y evaporación. El sistema de aguas lluvias incluye un canal perimetral de aproximadamente 1.023 m, calculado para un período de retorno de 100 años, cuyo diseño hidráulico fue evaluado mediante herramientas o software técnico.

c) Plan de operación

La disposición se realizará progresivamente mediante celdas y compactación de los residuos, con una altura aproximada de 5 m por celda y pendientes superficiales que favorecen la evacuación de aguas. Los antecedentes del plan contemplan cobertura diaria de 15 cm, cobertura intermedia de 30 cm y cobertura final mínima de 60 cm en las terrazas. Estas acciones se integran con el manejo de lixiviados, biogás y aguas lluvias descrito en el diseño evaluado.

El Plan de Operación también debe incorporar el funcionamiento de la planta de tratamiento, las piscinas, los drenes de lixiviados, los pozos de biogás y el sistema de aguas lluvias. Debe considerar control de polvo, olores, vectores, aves, roedores, residuos peligrosos, limpieza de caminos, lavado de ruedas y mantención de coberturas. Los residuos peligrosos generados durante la operación deberán almacenarse en una bodega autorizada y manejarse conforme al D.S. N.° 148/2003, manteniendo registros de generación, almacenamiento y retiro por gestores autorizados.

d) Plan de contingencias

El Plan de Contingencias debe identificar los riesgos asociados a las fases de construcción, operación, cierre y postcierre, estableciendo para cada evento medidas preventivas, mecanismos de detección, acciones de respuesta, responsables, recursos disponibles y procedimientos de comunicación. Entre los riesgos relevantes deben considerarse sismos, lluvias intensas, inundaciones, incendios forestales o de instalaciones, explosiones o fugas de biogás, afloramientos de lixiviados, derrames, fallas de la planta de tratamiento, cortes eléctricos, colisiones o volcamientos, deslizamientos, erosión, asentamientos, grietas, deterioro de coberturas, roturas de geosintéticos, proliferación de vectores y emisiones odoríferas anormales. El plan debe estructurarse de tal manera que cada riesgo pueda asociarse a medidas de prevención, control, seguimiento y cierre del evento.

El proyecto incorpora planes de prevención de contingencias y emergencias para las fases de construcción, operación y cierre. La Adenda Excepcional presenta procedimientos frente a derrames, afloramiento de lixiviados, fallas operacionales, incendios e inestabilidad, con acciones de aislamiento, contención, recuperación de líquidos, reparación de instalaciones y registro de actuaciones según el evento. Estos antecedentes describen la respuesta operacional contemplada por el titular.

El plan también debe establecer los medios de comunicación interna y externa, el listado actualizado de contactos, los equipos de emergencia, kits antiderrames, elementos de protección personal, capacitaciones y simulacros. Conforme a los compromisos documentales, cuando ocurra una contingencia con efectos ambientales deberá elaborarse un informe preliminar dirigido a la Superintendencia del Medio Ambiente y a la SEREMI del Medio Ambiente dentro de un plazo máximo de 10 días hábiles. Este informe debe individualizar el evento, área afectada, causas preliminares, medidas ejecutadas, limpieza, monitoreos realizados y manejo de los residuos generados durante la emergencia.

e) Plan de cierre

El Plan de Cierre describe las acciones que se ejecutarán una vez alcanzada la capacidad volumétrica autorizada o cuando se determine el término definitivo de la recepción de residuos. Comprende el cese programado de los ingresos, la notificación a la autoridad sanitaria y a los municipios usuarios, la regularización de la superficie, la instalación de la cobertura final, el manejo de pendientes, la revegetación, el control de erosión y la mantención de los sistemas de lixiviados, biogás y aguas lluvias. En este caso, se prevé que la operación concluya en diciembre de 2038 o cuando se alcance la capacidad máxima de aproximadamente 490.000 m³, iniciándose posteriormente la fase de cierre y postcierre.

La cobertura final tiene por objetivo reducir la infiltración de aguas lluvias, controlar la emisión difusa de biogás y olores, evitar el contacto directo con los residuos y proporcionar una superficie estable para la revegetación. Los antecedentes consideran una cobertura final mínima de 60 cm en las terrazas, una capa adicional de aproximadamente 15 cm para protección frente a la erosión y taludes con pendiente del orden de 1V:3H. El seguimiento descrito considera la verificación de espesores, compactación, conductividad hidráulica, pendientes y continuidad, además de reparar oportunamente grietas, asentamientos, erosiones o daños producidos por escorrentía.

El postcierre se extenderá por un período de 20 años y deberá mantener operativos los sistemas de tratamiento de lixiviados, manejo de biogás, drenaje, control de asentamientos y monitoreo ambiental mientras persista la generación de emisiones. El abandono anticipado de alguno de estos sistemas deberá estar respaldado por antecedentes técnicos que demuestren que ya no resulta necesario y requerirá autorización sanitaria. Al término del período se deberá presentar un informe final que consolide el comportamiento ambiental y sanitario del relleno, los resultados del monitoreo, las mantenciones efectuadas y la estabilidad de las obras.

f) Plan de monitoreo y control

El Plan de Monitoreo y Control debe demostrar que las variables ambientales y operacionales relevantes serán verificadas durante la construcción, operación, cierre y postcierre. Debe identificar cada componente, punto de control, coordenadas, parámetros, método de muestreo, frecuencia, norma de referencia, laboratorio responsable, límites aplicables, formato de registro y acciones ante desviaciones. Como mínimo, debe considerar el control de aguas superficiales y subterráneas, lixiviados crudos y tratados, biogás, estabilidad de taludes, asentamientos, coberturas, aguas lluvias, olores, emisiones atmosféricas, ruido y presencia de vectores.

En materia hídrica, los antecedentes contemplan monitoreos semestrales de aguas superficiales y subterráneas, análisis del lixiviado dos veces al mes y control mensual de aguas servidas. El efluente tratado deberá evaluarse según su destino, considerando las exigencias del D.S. N° 90/2000 y de la NCh 1.333. Si se detectan excedencias en aguas subterráneas, se considera la toma de tres muestras dentro de 24 horas y la posterior implementación de un seguimiento mensual, incluyendo parámetros como DQO, sólidos suspendidos totales, nitrógeno total, fósforo total y compuestos organohalogenados adsorbibles.

Respecto del biogás, deberán controlarse su composición, concentración, caudal y comportamiento en los pozos de venteo. Los antecedentes consideran monitoreo desde el primer año y una frecuencia trimestral durante la operación, junto con criterios técnicos para evaluar una eventual quema centralizada, entre ellos una concentración de metano igual o superior al 40 %, oxígeno inferior al 1,5 % y un caudal mínimo de 50 Nm³/h. Durante el cierre y postcierre, la frecuencia puede incrementarse inicialmente, debido a la necesidad de verificar la continuidad del sistema y prevenir acumulaciones o migraciones laterales.

La estabilidad del relleno debe controlarse mediante una red topográfica, con puntos internos y externos instalados sobre bases permanentes. Inicialmente se considera, al menos, un punto por hectárea y mediciones mensuales de asentamientos, desplazamientos y comportamiento de los taludes. También deberán realizarse inspecciones de la cobertura, drenajes, canales, geosintéticos y obras de protección contra la erosión. Todos los resultados deben mantenerse en registros trazables y compararse con valores de referencia, activando medidas correctivas cuando se detecten tendencias anormales

2. Construcción y operación.

La construcción de la obra si bien no se describe en la operación es necesaria para su desarrollo, como resumen podemos señalar que el titular presenta los antecedentes de los sistemas principales. La fase de construcción tendrá una duración estimada de nueve meses.

La construcción comprende la instalación de faenas en dos sectores, uno asociado al Área de Disposición Final y la Planta de Tratamiento de Lixiviados, y otro correspondiente al área administrativa y la Planta de Valorización. En ambos sectores se habilitarán oficinas de inspección, bodegas, camarines, instalaciones sanitarias y estacionamientos para los vehículos utilizados en las obras. Las principales obras y acciones consideradas son:

- Despeje y limpieza del terreno.
- Corta de vegetación y escarpe.
- Movimientos de tierra, nivelación y compactación.
- Construcción del cierre perimetral de 1,8 m de altura.
- Habilitación del acceso desde la Ruta L-211 y construcción de caminos internos.
- Construcción de oficinas, servicios higiénicos, comedor, sala de primeros auxilios y dependencias para los trabajadores.
- Instalación de caseta, portón y barrera de control de acceso.
- Construcción de la bodega de residuos peligrosos.
- Construcción de la Planta de Valorización de Material Reciclable.
- Implementación de una barrera cortafuego de 10 m de ancho.
- Construcción y habilitación inicial del Área de Disposición Final.
- Construcción de la Planta de Tratamiento de Lixiviados y sus piscinas.
- Instalación de la plataforma de lavado de ruedas, báscula y canal perimetral de aguas lluvias.

Durante la construcción del Área de Disposición Final se habilitará el Nivel Superior dique o vaso, Etapa 1, Fase 1, que permitirá iniciar posteriormente la recepción de residuos. Los trabajos incluyen la excavación y perfilado del vaso, nivelación y compactación de la fundación, instalación de la barrera impermeable, drenes basales de lixiviados, capa drenante y bases de los pozos de venteo de biogás. La superficie efectiva del ADF corresponde a aproximadamente 4,1 ha. El sistema de impermeabilización estará compuesto por:

- Capa de arcilla compactada de 0,60 m. Compactación mínima equivalente al 95 % del Proctor Modificado. Conductividad hidráulica igual o inferior a 1×10^{-7} cm/s.
- Geocompuesto bentonítico GCL de 4 a 6 mm.
- Geomembrana de HDPE texturada de 1,52 mm.
- Geotextil antipunzonamiento de 400 g/m².

- Capa de grava de protección de entre 20 y 30 cm.

Para la capa de arcilla se estima un volumen aproximado de 24.677,4 m³, calculado sobre una superficie de impermeabilización de 41.129 m². La instalación de los geosintéticos contara con ensayos de control de calidad.

Los lixiviados serán captados mediante drenes longitudinales de HDPE de 200 mm de diámetro, semiperforados en su mitad superior, y conducidos hacia la Planta de Tratamiento de Lixiviados. Durante la construcción se habilitarán una piscina de lixiviados de 1.472 m³, una piscina de efluente tratado de 1.708 m³ y una piscina de evaporación de concentrado de membranas de 500 m³. La PTL tendrá una capacidad de diseño de 42 m³/día.

Simultáneamente se construirán las bases de los pozos de venteo de biogás. Estos incluirán tuberías perforadas de HDPE de 200 mm, material pétreo drenante y sellado superior. Su habilitación vertical continuará durante la operación, conforme aumente la altura de las celdas de residuos.

Con respecto a los movimientos de tierra y materiales, durante la construcción se contempla excavar aproximadamente 303.823 m³ de material. De ese volumen, alrededor de 137.195 m³ serán reutilizados en la adecuación del terreno, caminos, ADF, PTL, piscinas y capa drenante. El saldo se utilizará, cuando sus propiedades lo permitan, como material de cobertura o estabilización de caminos; el excedente se almacenará en una zona de acopio de aproximadamente 65.000 m².

En cuanto a los caminos y obras auxiliares, el camino interior principal tendrá aproximadamente 1.700 m de longitud, calzada bidireccional de 7 m de ancho, bermas y obras de saneamiento. También se construirán accesos secundarios hacia la PTL, la zona de acopio, el área administrativa y la planta de valorización.

Se habilitará, además una báscula con capacidad mínima de 30 toneladas, una plataforma para el lacado de ruedas de 4 × 3 m., un estanque decantador de 3,6 m³, un estanque de agua de 20 m³. Se construirá un canal interceptor de aguas lluvias de 1.023 m, dimensionado para un período de retorno de 100 años y una bodega RESPEL con piso impermeable, contención de derrames, techo, extintor, señalización y control de acceso.

La descripción de la operación del proyecto se detalla en el capítulo 1 del EIA y en el Anexo 1-F, Plan de Operaciones, citado en la Adenda Excepcional, la información es entregada iniciando con la recepción y control de residuos.

Horario de funcionamiento: El recinto funcionará de lunes a sábado, entre las 08:00 y las 20:00 horas, permaneciendo cerrado los domingos.

Se estima el ingreso diario de aproximadamente 17 camiones recolectores, principalmente con residuos sólidos domiciliarios y asimilables. Cada vehículo será controlado en portería, inspeccionado visualmente y pesado en una báscula con capacidad mínima de 30 toneladas, registrándose procedencia, patente, tipo de residuo, peso bruto, tara, peso neto y sector de disposición. Las cargas peligrosas o incompatibles deberán rechazarse y registrarse.

Los residuos serán descargados en el frente activo, extendidos y compactados con maquinaria pesada conforme al Plan de Operación. La recepción y disposición se controlarán mediante pesajes, registro de procedencia y tipo de residuo, identificación de la celda utilizada y seguimiento del avance volumétrico del Área de Disposición Final.

Las celdas podrán alcanzar aproximadamente 5 m de altura y se organizarán en tres niveles de magnitud similar, hasta completar una altura total cercana a 15 m. El frente activo deberá mantenerse en la menor

superficie posible, con acceso controlado, señalización y supervisión permanente de la descarga y circulación de maquinaria.

Al término de cada jornada se aplicará cobertura diaria de aproximadamente 15 cm. En sectores inactivos se considera cobertura intermedia de 30 cm. Para las terrazas terminadas, el plan de cierre describe cobertura final mínima de 60 cm y protección complementaria frente a erosión, junto con pendientes y revegetación.

El recinto deberá mantener un acopio de material de cobertura suficiente para, al menos, 15 días de operación. Además, se llevará un registro diario del material disponible y utilizado, verificándose espesores, compactación, pendientes, grietas, erosión y posibles residuos expuestos.

Los lixiviados serán captados mediante drenes basales de HDPE de 200 mm y conducidos a la Planta de Tratamiento de Lixiviados, con capacidad de diseño de 42 m^3/día. El cálculo de generación y el balance del sistema corresponden al Anexo 1-H actualizado de la Adenda Excepcional, cuyos resultados se describen en la respuesta sobre generación y características de lixiviados.

El tratamiento actualizado considera ecualización, flotación por aire disuelto, reactor UASB, tratamiento biológico, clarificación, ultrafiltración, nanofiltración y desinfección. El efluente tratado se reutiliza en la plataforma de lavado de ruedas y su excedente se descarga de forma controlada al Derrame del Canal Cruchaga, bajo las condiciones de calidad y operación descritas en el Anexo 1-H de la Adenda Excepcional. Se eliminó su uso para humectación de caminos. Los lodos y concentrados se manejan según su caracterización y las unidades previstas en el sistema.

El biogás será manejado inicialmente mediante pozos de venteo que se instalarán y prolongarán a medida que avance la disposición. Los pozos estarán separados aproximadamente entre 50 y 52 m y el sistema se ampliará progresivamente al completarse las celdas.

Desde el primer año se realizarán mediciones trimestrales de caudal y composición. Durante los primeros tres años se evaluará la modalidad de quema más adecuada. La implementación de captación activa y quema centralizada se considera cuando exista un caudal mínimo cercano a 50 Nm^3/h, una concentración de metano de al menos 40 % y oxígeno inferior a 1,5 %. La eficiencia teórica de recolección considerada alcanza aproximadamente el 60 % del biogás generado.

Las superficies del relleno mantendrán una pendiente mínima del 2 % para favorecer la evacuación de aguas y evitar infiltraciones. Las aguas limpias serán interceptadas mediante un canal perimetral de aproximadamente 1,023 km, dimensionado para una lluvia con período de retorno de 100 años. Las aguas que entren en contacto con los residuos deberán manejarse como lixiviados.

El canal, las alcantarillas, las descargas y los caminos deberán inspeccionarse, limpiarse y repararse antes y durante la temporada de lluvias. También deberá verificarse la ausencia de erosión, obstrucciones, rebalses o acumulaciones de agua sobre las coberturas.

El control de olores se basará en la reducción del frente expuesto, la cobertura diaria, el manejo oportuno de lixiviados, la operación de la PTL y el control del biogás. Además, desde el quinto mes de operación se contempla seguimiento mediante olfatometría dinámica, complementado con registros meteorológicos, inspecciones y reclamos.

El control de vectores comprenderá roedores, moscas, aves y otros animales, utilizando cobertura oportuna, compactación, limpieza, eliminación de aguas estancadas y tratamientos específicos cuando corresponda. El frente y los caminos se limpiarán diariamente, se controlará el polvo y se mantendrán las instalaciones, señalética, cierres, drenes y equipos.

La operación considera una dotación aproximada de 31 trabajadores en un turno. La maquinaria principal incluye bulldozer, excavadora, retroexcavadora, motoniveladora, camión tolva y camión aljibe, además de vehículos para transporte de trabajadores, supervisión y mantención.

Por las actividades propias del recinto se estima una generación de aproximadamente 0,744 t/mes de residuos domiciliarios, los que serán dispuestos en el mismo relleno; 0,48 t/mes de residuos industriales no peligrosos; y aproximadamente 100 kg/mes de residuos peligrosos, que serán almacenados en la bodega RESPEL y retirados por gestores autorizados, con una permanencia máxima de seis meses.

El seguimiento operacional lo realizará el Jefe de Operaciones, deberá mantener registros diarios de residuos ingresados, pesajes, rechazos, celda utilizada, material de cobertura, lixiviados, PTL, biogás, olores, vectores, maquinaria, mantenciones y contingencias. El avance del relleno deberá compararse periódicamente con su capacidad remanente, de manera de habilitar oportunamente nuevas celdas y evitar superar los 490.000 m³ autorizados.

En síntesis, la etapa de operación comprende la recepción controlada de residuos, su disposición y compactación progresiva, la aplicación de coberturas, el tratamiento de lixiviados, el manejo de biogás y aguas lluvias, el control de olores y vectores y el monitoreo permanente de las variables ambientales. Su continuidad dependerá de mantener operativos los sistemas de protección, respetar la capacidad autorizada y corregir oportunamente cualquier desviación detectada. Respecto del saneamiento de las instalaciones, la Adenda Excepcional, respuestas 5.1 y 5.1.5.1 a 5.1.5.3, presenta el PAS 138 actualizado. El sistema contempla fosa séptica e infiltración mediante drenes y, en su actualización, una fosa de 12.000 L nominales y 10.000 L útiles, dimensionada para retención de lodos de dos años. Se estiman 3,72 m³ de lodos para ese período y una dotación de 31 personas; su retiro y disposición corresponden a una empresa e instalación autorizadas. Estos antecedentes permiten responder a la alegación de ausencia del PAS 138 a partir del diseño actualizado.

1486. Observante: Luz Andrea Bustamante Muñoz

Observación:

El otoño al suelo los gases colegios cercanos hay aguas cercanas

Evaluación técnica de la observación:

La Dirección Regional del Maule del Servicio de Evaluación Ambiental considera pertinente la observación, en tanto aborda materias ambientales evaluadas durante el procedimiento. A continuación, se entrega la consideración correspondiente

Evaluación de riesgos para la salud de la población

Respecto de la salud de las personas, se indica que en relación al artículo 5° del Reglamento del SEIA, sobre si el proyecto genera o presenta riesgos para la salud de las personas, el proponente incorporó en la Evaluación del Proyecto la identificación, estimación, modelación y evaluación de las emisiones atmosféricas, gases, olores, ruido, residuos sólidos y residuos líquidos generados durante las fases de construcción, operación y cierre, considerando los receptores humanos presentes en el área de influencia, las condiciones de exposición potencial y las medidas de prevención, manejo, control operacional y contingencia comprometidas en el expediente ambiental.

Respecto de emisiones atmosféricas, el Proyecto evaluó material particulado respirable MP10 y MP2,5, así como gases asociados a combustión y operación de maquinaria, equipos y transporte, incluyendo NOx, SO2 y CO. La evaluación consideró las fuentes emisoras asociadas a movimiento de tierras, excavaciones, nivelación, compactación, circulación de vehículos, operación de maquinaria y tránsito por caminos internos y externos. Los resultados fueron analizados mediante modelación atmosférica y evaluación por receptor, considerando condiciones meteorológicas locales y receptores humanos cercanos. A partir de dichos antecedentes, se fundamentó en el estudio de especialidad, que no se identifican condiciones de exposición capaces de generar efectos adversos significativos sobre la salud de las personas.

El proyecto contempla aplicación de supresores de polvo en caminos internos, control de velocidad, mantención de vehículos y maquinaria y lavado de ruedas. El Anexo 1-H de la Adenda Excepcional precisa que se eliminó el uso de RIL tratado para humectación de caminos; su reutilización interna corresponde al lavado de ruedas.

En relación con olores, el Proyecto identificó las fuentes odorantes asociadas a la operación propia del relleno sanitario y desarrolló modelaciones de dispersión odorante, considerando escenarios representativos de funcionamiento, delimitación de isocurvas y receptores humanos presentes en el área de influencia. La evaluación consideró la descarga de residuos, operación del frente activo, manejo de residuos y generación de biogás, junto con medidas de control operacional, tales como cobertura operacional, manejo controlado de residuos, control del frente activo, control de biogás y medidas de contingencia frente a eventos operacionales específicos. Conforme a los resultados obtenidos, no se prevé una exposición de magnitud, frecuencia o duración que configure efectos adversos significativos sobre la salud de las personas.

Respecto del ruido, el expediente incorpora una línea de base de 28 receptores, modelaciones de las fuentes del recinto en seis puntos y evaluación del tránsito exterior, junto con un estudio específico de cuatro receptores asociados a GHPPI. El capítulo 7 de la Adenda Excepcional reconoce el aumento de niveles de ruido en construcción, operación y cierre y lo califica como poco significativo. Por ello, la consideración de esta materia se refiere a los escenarios y receptores efectivamente evaluados.

En cuanto a residuos sólidos y líquidos, el Proyecto contempla sistemas de manejo, segregación, almacenamiento temporal, conducción, tratamiento y disposición, según corresponda a las categorías evaluadas en el expediente ambiental. Respecto de residuos líquidos y lixiviados, el diseño considera impermeabilización basal, captación, conducción, almacenamiento, tratamiento, monitoreo, control operacional y contingencias destinadas a evitar contacto o exposición directa de la población y prevenir afectaciones al entorno.

En consecuencia, la preocupación por la salud fue considerada mediante la identificación de fuentes de emisión, receptores, modelaciones, diseño sanitario y sistemas de manejo y seguimiento del proyecto. La SEREMI de Salud de la Región del Maule, mediante Ordinario N° 879, de 16 de octubre de 2026, se pronunció conforme sobre la Adenda Excepcional. Los antecedentes y controles descritos constituyen el fundamento de la respuesta, en los términos del artículo 5 del Reglamento del SEIA.

Calidad del agua y protección de quebradas

Respecto a la preocupación por la afectación a aguas y en particular por las quebradas, se indica que de acuerdo con los antecedentes presentados, la construcción de la obra de atravieso considera medidas preventivas orientadas a resguardar la calidad de las aguas, entre ellas la ejecución preferente de las obras en seco, la prohibición de almacenamiento de materiales en el cauce o sus riberas, la revisión permanente del estado mecánico de la maquinaria, el registro fotográfico diario de las condiciones del escurrimiento y la implementación de medidas correctivas ante eventuales incrementos de turbidez u otras alteraciones atribuibles a las faenas.

Asimismo, se contempla un programa de monitoreo aguas arriba y aguas abajo de la intervención, basado en parámetros de la NCh 1333, incluyendo un monitoreo previo para establecer la condición basal de calidad de aguas.

Adicionalmente, el proyecto incorpora medidas de diseño destinadas a prevenir afectaciones sobre aguas superficiales y subterráneas derivadas de la operación del relleno sanitario. Entre estas se consideran sistemas de impermeabilización basal, captación y conducción de lixiviados, planta de tratamiento de lixiviados, monitoreo de aguas subterráneas conforme al D.S. N°189/2005 y planes de contingencia para eventuales fallas de los sistemas de manejo.

El efluente de la PTL contempla reutilización en la plataforma de lavado de ruedas y descarga al canal Derrame Cruchaga. El Anexo 1-H de la Adenda Excepcional estima una descarga promedio de 8,01 m^3/día y máxima de 15,42 m^3/día, e incorpora calidad de tratamiento, balance y manejo de las piscinas. El Anexo 4-I-4 de la Adenda Excepcional describe la obra de descarga de RIL tratado.

En consideración a lo anterior, y atendiendo a que la alteración del cauce corresponde a una intervención puntual que incorpora medidas de control, seguimiento y monitoreo específicas para resguardar la calidad del recurso hídrico, no se advierten antecedentes que permitan sostener la generación de efectos adversos significativos sobre la calidad de las aguas superficiales en relación con su condición de línea de base. Asimismo, las medidas de diseño y operación propuestas permiten prevenir potenciales aportes de contaminantes derivados de lixiviados, aguas servidas y otros residuos líquidos asociados al proyecto.

Por tanto, se estima que la magnitud y duración de los efectos sobre la calidad de las aguas no alcanzan la significancia requerida para configurar la circunstancia contemplada en el artículo 11 letra b) de la Ley N°19.300, en relación con el literal c) del artículo 6 del D.S. N°40/2012.

En consecuencia, sobre la base de los antecedentes aportados por el Titular, es posible concluir que el proyecto no generaría efectos adversos significativos sobre la calidad de las aguas superficiales ni

subterráneas, descartándose la configuración del criterio establecido en el artículo 6 letra c) del Reglamento del SEIA para este componente.

Calidad de aguas subterráneas

Respecto de la calidad de aguas subterráneas, el proponente presentó durante el proceso de evaluación antecedentes técnicos que respaldan que se han considerado las medidas necesarias para evitar la afectación de la calidad de las aguas subterráneas.

El ADF se emplaza en una unidad volcánica de baja permeabilidad del cerro Quilipín; las captaciones cercanas se vinculan a la unidad acuífera Putagán Norte. El Anexo 3-U de la Adenda Excepcional evalúa la posible circulación por el macizo fracturado e incorpora escenarios accidentales de infiltración.

Asimismo, los suelos predominantes corresponden a materiales arcillosos de baja permeabilidad, lo que reduce significativamente el potencial de infiltración y percolación de contaminantes hacia el subsuelo.

El ADF contempla impermeabilización basal y de taludes y un sistema de captación y conducción de lixiviados hacia la PTL, según el diseño sanitario presentado para el relleno y el PAS 141 (Anexo 4-E de la Adenda Complementaria). Estos elementos se integran con el estudio hidrogeológico y el seguimiento del agua subterránea.

Presenta las formas de Manejo de lixiviados, sobre el recubrimiento basal se instalará un sistema de captación y conducción de lixiviados hacia una planta de tratamiento. Este sistema evita el escurrimiento libre de lixiviados sobre la superficie del relleno o los terrenos aledaños, descartándose la contaminación del suelo y de los cuerpos de agua cercanos.

Realiza una Evaluación hidrogeológica y análisis de las condiciones del área, el proyecto reconoce que el cerro Quilipín presenta procesos de meteorización y fracturamiento que podrían generar porosidad secundaria y favorecer localmente la circulación de aguas subterráneas. Considerando esta condición, el EIA incorporó una modelación hidrogeológica conservadora que representa el macizo rocoso como un medio fracturado.

El Anexo 3-U de la Adenda Excepcional analiza infiltración mediante HELP V4 y transporte mediante MODFLOW-NWT y MT3D-USGS, con un horizonte de 51 años que incluye operación, cierre y postcierre. Considera defectos y perforaciones en las capas de impermeabilización y utiliza compuestos nitrogenados y cloruros para representar el transporte bajo los escenarios evaluados.

Los compuestos nitrogenados modelados no alcanzan las diez captaciones identificadas. Para cloruros, representados como trazador conservativo, la pluma podría aproximarse al pozo N.° 3 al final del horizonte de 51 años, con concentraciones modeladas de 0 a 5 mg/L. El estudio concluye un riesgo sanitario aceptable bajo las condiciones evaluadas.

Propone medidas de control y monitoreo, una vez iniciada la fase de operación, se realizará monitoreo de aguas subterráneas tanto en los pozos exigidos por el D.S. N°189/05 del MINSAL como en aquellos comprometidos por el proyecto.

Adicionalmente, como Compromiso Ambiental Voluntario, el titular implementará una red de monitoreo compuesta por 10 puntos de control, superando las exigencias mínimas de la normativa vigente. Los resultados obtenidos serán informados periódicamente a los sistemas de Agua Potable Rural (APR) de Putagán y Coironal.

En consecuencia, la preocupación por afectación de aguas subterráneas fue abordada mediante caracterización de captaciones, modelación de infiltración y transporte, impermeabilización, manejo de lixiviados y monitoreo. Estos antecedentes sustentan la conclusión del Anexo 3-U de la Adenda Excepcional sobre riesgo sanitario aceptable en las condiciones y horizonte evaluados y permiten responder respecto de las captaciones identificadas.

Generación y manejo de biogás

Respecto a la generación de gases y particularmente biogás, se indica que, el biogás se genera naturalmente por la descomposición anaeróbica de la fracción orgánica de los residuos sólidos domiciliarios depositados en el relleno sanitario.

El proyecto considera la captación de estos gases, esta se realizará mediante un sistema de pozos de venteo verticales (chimeneas) construidos progresivamente a medida que avance la disposición de residuos. Estos pozos estarán separados aproximadamente cada 50 x 50 metros y estarán conformados por tuberías perforadas de HDPE de 200 mm de diámetro, relleno con piedra chancada para facilitar el flujo de gases, contarán con cabezales de monitoreo y control, y sistema de conexión a tuberías de conducción.

Inicialmente los pozos funcionarán mediante extracción pasiva, permitiendo evacuar y disipar el biogás generado. Posteriormente, cuando los monitoreos demuestren concentraciones y caudales suficientes, se implementará un sistema de captación centralizada, con succión mediante tuberías colectoras, conducción hacia una antorcha de combustión, para finalizar con la quema controlada del metano (Capítulo 1 de la Adenda Excepcional).

El biogás de relleno sanitario está compuesto principalmente por metano, dióxido de carbono, ácido sulfhídrico (sulfuro de hidrógeno) y otros gases en bajas concentraciones.

Tabla. Compuestos del biogás del relleno sanitario

Componente	Concentración típica
Metano (CH_4)	40 a 60 %
Dióxido de carbono (CO_2)	40 a 50 %
Sulfuro de hidrógeno (H_2S)	50 a 100 ppm
Trazas de otros gases	<1 %

Respecto de la peligrosidad de estos gases el metano (CH_4) es un gas altamente inflamable, puede generar incendios o explosiones si se acumula en espacios confinados y en mezclas con aire, y posee un potencial de calentamiento global aproximadamente 28 veces superior al CO_2.

Por otra parte, el sulfuro de hidrógeno (H_2S), es un gas tóxico que se encuentra normalmente en alcantarillas, es responsable del característico olor a huevo podrido del alcantarillado, en altas concentraciones puede afectar la salud humana.

El dióxido de carbono (CO_2), no es tóxico en bajas concentraciones, pero puede desplazar oxígeno en espacios cerrados y es el principal gas de efecto invernadero.

Debido a las características de los gases que genera un relleno sanitario, el proyecto contempla medidas de monitoreo continuo de los gases CH_4, CO_2, O_2 y H_2S, contempla inspecciones periódicas de fugas, el control de presión en los pozos y planes de contingencia frente a explosiones o fugas.

Basado en las actualizaciones incorporadas en la adenda complementaria y adenda excepcional, la generación de biogás aumenta progresivamente durante la operación del relleno y continúa después de su cierre, a continuación, se presenta una estimación de la generación de biogás.

Las proyecciones del proyecto indican que la generación de biogás iniciará lentamente en el año 1 hasta llegar a su máximo un año después del cierre. Se estima una eficiencia de recuperación del 60 %.

Tabla. Proyección de generación de biogás

Año	Generación (m^3/h)	Recuperación (m^3/h)
Año 1	0	0
Año 11	609	366
Año 12 (máximo)	653	392
Año 31	190	114

La máxima producción se alcanzaría aproximadamente un año después del cierre operativo y luego disminuiría gradualmente durante los siguientes 20 años.

El proyecto considera que la generación de biogás continuará por aproximadamente 20 años posteriores al cierre del relleno. La fase de cierre comenzará al término de la vida útil del relleno sanitario y tendrá una duración de 20 años, conforme al D.S. N.° 189/2005.

Las principales acciones serán la instalación de una cobertura multicapa compuesta por una capa de tierra o cobertura de residuos (>60 cm), o una capa de geocompuesto bentonítico (GCL), una capa suelo (>15 cm), y una cobertura herbácea superficial para evitar erosión.

Se contará con una mantención del sistema de biogás, que considera los pozos de venteo, el sistema de captación, la chimenea de quema y el sistema de monitoreo permanente de gases.

También considera los monitoreos ambientales, durante el período post-cierre se contempla vigilar, la generación de biogás.

La operación de quema se mantendrá mientras exista generación significativa de biogás.

El principal aporte potencial al cambio climático proviene del metano (CH_4) generado por la degradación de los residuos orgánicos.

El metano liberado a la atmósfera constituye uno de los gases de efecto invernadero más relevantes asociados a los rellenos sanitarios. El proyecto contribuye a disminuir este impacto mediante la captación del biogás y su quema controlada. La conversión de CH_4 a CO_2, reduciendo significativamente su potencial de calentamiento global. El proyecto considera el monitoreo permanente de emisiones y presenta planees de emergencia y contingencias para enfrentar fugas durante operación y cierre.

Por lo tanto, el sistema de manejo de biogás constituye una de las principales medidas de mitigación climática del proyecto, permitiendo disminuir las emisiones de gases de efecto invernadero asociadas a la disposición final de residuos domiciliarios.

Acceso a bienes, equipamientos, servicios e infraestructura comunitaria

Respecto del descarte de efectos significativos sobre el artículo 7 literal c) del Medio Humano, la evaluación realizada concluyó que el proyecto no generará una alteración significativa en el acceso ni

en la calidad de bienes, equipamientos, servicios o infraestructura utilizados por la población de las localidades de Putagán, Santa Marina, Gúmera, La Faja y sectores aledaños. El análisis consideró los desplazamientos cotidianos de la población y su acceso a servicios de salud, educación, abastecimiento, sistemas de Agua Potable Rural (APR), equipamientos comunitarios y actividades productivas.

De acuerdo con la Línea Base de Medio Humano, los habitantes del área de influencia utilizan principalmente la red vial rural existente para acceder a dichos servicios, identificándose como equipamientos relevantes la Escuela Manuel Salvador del Campo, los sistemas APR, infraestructura comunitaria, Bomberos, la estación ferroviaria y otros servicios básicos presentes en Putagán y su entorno.

En materia de movilidad, el proyecto utilizará las rutas existentes, principalmente la Ruta 5 Sur, la Ruta L-215 y la Ruta L-223, sin contemplar cierres de caminos, desvíos permanentes, relocalización de accesos ni intervenciones que restrinjan el uso habitual de bienes, servicios o equipamientos locales. Asimismo, el Estudio de Movilidad concluyó que los flujos vehiculares asociados a las etapas de construcción, operación y cierre no generarán obstrucciones, pérdida de conectividad local ni incrementos significativos en los tiempos de desplazamiento.

Respecto de los equipamientos sensibles, incluidos establecimientos educacionales y servicios comunitarios de Putagán, el proyecto no considera intervenciones físicas, restricciones de acceso ni modificaciones en su funcionamiento. No obstante, atendiendo la potencial percepción de riesgo asociada al tránsito de camiones, se contemplan medidas de seguridad vial tales como control de velocidad, definición de rutas de circulación, capacitación de conductores, prohibición de estacionamiento en lugares no habilitados y reforzamiento de señalización vial.

Adicionalmente, se implementarán medidas específicas en puntos críticos de la red vial, particularmente en las intersecciones de las rutas L-215 con L-223 y L-215 con L-217/L-225, destinadas a mejorar la seguridad y la convivencia entre el tránsito asociado al proyecto y los usuarios habituales del entorno rural.

Por otra parte, la evaluación no identificó deterioros significativos de la infraestructura vial secundaria que puedan afectar el acceso o la calidad de bienes y servicios. Como medida complementaria, el titular comprometió voluntariamente la pavimentación del tramo de la Ruta L-223 comprendido entre el acceso al proyecto y su conexión con la Ruta L-215, contribuyendo al mejoramiento de las condiciones de circulación del sector.

En consecuencia, la evaluación concluye que el proyecto mantendrá la conectividad territorial, el acceso a servicios básicos y el normal funcionamiento de los equipamientos comunitarios existentes, por lo que no configura una alteración significativa del acceso o la calidad de bienes, equipamientos, servicios o infraestructura ni, en consecuencia, una afectación significativa de los sistemas de vida y costumbres de los grupos humanos del área de influencia.

<u>Emplazamiento y funcionamiento del relleno sanitario: PAS 141 y sistema de aguas servidas - PAS 138</u>

Respecto de los contenidos técnicos y formales exigidos para acreditar el cumplimiento del PAS 141, aplicable a la construcción, reparación, modificación o ampliación de rellenos sanitarios. En los documentos revisados, estos antecedentes se concentran principalmente en el Anexo 4-E del EIA, y en el capítulo 1 del EIA, complementado por los anexos de diseño de ingeniería, operación, contingencias, cierre y seguimiento ambiental, y sus actualizaciones en las siguientes Adendas.

A continuación, se presentan los elementos entregados por el titular en relación con los contenidos asociados al PAS 141 y a la descripción del proceso de construcción y operación del proyecto.

1. Respecto del PAS 141.

Respecto de la selección y descripción del sitio en donde se puede emplazar este tipo de proyectos, la aptitud del emplazamiento debe acreditarse con cartografía, línea de base y vínculos explícitos entre receptores, obras y medidas de control.

a) Descripción del sitio

En este caso, el proyecto se emplaza en el sector de Putagán, en el límite entre las comunas de Villa Alegre y Yerbas Buenas, sobre un predio de 94,59 hectáreas, que comprende un área de protección de 72,32 hectáreas. La información debe permitir verificar tanto la compatibilidad territorial del proyecto como el cumplimiento de las distancias, restricciones y condiciones de emplazamiento establecidas en el D.S. N.° 189/2005 del Ministerio de Salud.

Como parte de esta descripción, se debe justificar la selección del sitio considerando la vulnerabilidad de los recursos hídricos, la estabilidad del terreno, las condiciones de drenaje, la capacidad de uso de los suelos y la presencia de población o actividades susceptibles de ser afectadas. Los antecedentes revisados incluyen estudios de suelo, calicatas, campañas hidrogeológicas y caracterización de captaciones ubicadas dentro de un radio de 600 metros. También se identifican principalmente suelos de capacidad de uso clases VI y VII, lo que debe relacionarse con las obras proyectadas, las medidas de protección del suelo y las restricciones para el desarrollo de otras actividades.

b) Diseño de ingeniería

En el proyecto se considera un Área de Disposición Final de aproximadamente 4,1 hectáreas, desarrollada en tres niveles, con una altura del orden de 15 metros, una capacidad máxima cercana a 490.000 m³ y una vida útil estimada de 11 años. Su habilitación se realizará progresivamente mediante plataformas y celdas, de acuerdo con la demanda real de disposición.

Para el sello basal se contempla una capa de arcilla compactada de 0,60 metros, con una conductividad hidráulica objetivo igual o inferior a 1×10^{-7} cm/s, complementada con GCL, geomembrana de HDPE de 1,52 mm y geotextil de protección de 400 g/m². La compactación debe alcanzar al menos el 95 % del Proctor Modificado y la instalación de geosintéticos debe ser ejecutada por personal especializado, con ensayos de uniones, certificados de materiales y verificación mediante laboratorio externo.

El proyecto incorpora drenes de HDPE de 200 mm y una Planta de Tratamiento de Lixiviados con capacidad de diseño de 42 m³/día, además de piscinas de acumulación de lixiviados, RIL tratado y evaporación. El sistema de aguas lluvias incluye un canal perimetral de aproximadamente 1.023 m, calculado para un período de retorno de 100 años, cuyo diseño hidráulico fue evaluado mediante herramientas o software técnico.

c) Plan de operación

La disposición se realizará progresivamente mediante celdas y compactación de los residuos, con una altura aproximada de 5 m por celda y pendientes superficiales que favorecen la evacuación de aguas. Los antecedentes del plan contemplan cobertura diaria de 15 cm, cobertura intermedia de 30 cm y cobertura final mínima de 60 cm en las terrazas. Estas acciones se integran con el manejo de lixiviados, biogás y aguas lluvias descrito en el diseño evaluado.

El Plan de Operación también debe incorporar el funcionamiento de la planta de tratamiento, las piscinas, los drenes de lixiviados, los pozos de biogás y el sistema de aguas lluvias. Debe considerar control de polvo, olores, vectores, aves, roedores, residuos peligrosos, limpieza de caminos, lavado de ruedas y mantención de coberturas. Los residuos peligrosos generados durante la operación deberán almacenarse en una bodega autorizada y manejarse conforme al D.S. N.° 148/2003, manteniendo registros de generación, almacenamiento y retiro por gestores autorizados.

d) Plan de contingencias

El Plan de Contingencias debe identificar los riesgos asociados a las fases de construcción, operación, cierre y postcierre, estableciendo para cada evento medidas preventivas, mecanismos de detección, acciones de respuesta, responsables, recursos disponibles y procedimientos de comunicación. Entre los riesgos relevantes deben considerarse sismos, lluvias intensas, inundaciones, incendios forestales o de instalaciones, explosiones o fugas de biogás, afloramientos de lixiviados, derrames, fallas de la planta de tratamiento, cortes eléctricos, colisiones o volcamientos, deslizamientos, erosión, asentamientos, grietas, deterioro de coberturas, roturas de geosintéticos, proliferación de vectores y emisiones odoríferas anormales. El plan debe estructurarse de tal manera que cada riesgo pueda asociarse a medidas de prevención, control, seguimiento y cierre del evento.

El proyecto incorpora planes de prevención de contingencias y emergencias para las fases de construcción, operación y cierre. La Adenda Excepcional presenta procedimientos frente a derrames, afloramiento de lixiviados, fallas operacionales, incendios e inestabilidad, con acciones de aislamiento, contención, recuperación de líquidos, reparación de instalaciones y registro de actuaciones según el evento. Estos antecedentes describen la respuesta operacional contemplada por el titular.

El plan también debe establecer los medios de comunicación interna y externa, el listado actualizado de contactos, los equipos de emergencia, kits antiderrames, elementos de protección personal, capacitaciones y simulacros. Conforme a los compromisos documentales, cuando ocurra una contingencia con efectos ambientales deberá elaborarse un informe preliminar dirigido a la Superintendencia del Medio Ambiente y a la SEREMI del Medio Ambiente dentro de un plazo máximo de 10 días hábiles. Este informe debe individualizar el evento, área afectada, causas preliminares, medidas ejecutadas, limpieza, monitoreos realizados y manejo de los residuos generados durante la emergencia.

e) Plan de cierre

El Plan de Cierre describe las acciones que se ejecutarán una vez alcanzada la capacidad volumétrica autorizada o cuando se determine el término definitivo de la recepción de residuos. Comprende el cese programado de los ingresos, la notificación a la autoridad sanitaria y a los municipios usuarios, la regularización de la superficie, la instalación de la cobertura final, el manejo de pendientes, la revegetación, el control de erosión y la mantención de los sistemas de lixiviados, biogás y aguas lluvias. En este caso, se prevé que la operación concluya en diciembre de 2038 o cuando se alcance la capacidad máxima de aproximadamente 490.000 m³, iniciándose posteriormente la fase de cierre y postcierre.

La cobertura final tiene por objetivo reducir la infiltración de aguas lluvias, controlar la emisión difusa de biogás y olores, evitar el contacto directo con los residuos y proporcionar una superficie estable para la revegetación. Los antecedentes consideran una cobertura final mínima de 60 cm en las terrazas, una capa adicional de aproximadamente 15 cm para protección frente a la erosión y taludes con pendiente del orden de 1V:3H. El seguimiento descrito considera la verificación de espesores, compactación, conductividad hidráulica, pendientes y continuidad, además de reparar oportunamente grietas, asentamientos, erosiones o daños producidos por escorrentía.

El postcierre se extenderá por un período de 20 años y deberá mantener operativos los sistemas de tratamiento de lixiviados, manejo de biogás, drenaje, control de asentamientos y monitoreo ambiental mientras persista la generación de emisiones. El abandono anticipado de alguno de estos sistemas deberá estar respaldado por antecedentes técnicos que demuestren que ya no resulta necesario y requerirá autorización sanitaria. Al término del período se deberá presentar un informe final que consolide el comportamiento ambiental y sanitario del relleno, los resultados del monitoreo, las mantenciones efectuadas y la estabilidad de las obras.

f) Plan de monitoreo y control

El Plan de Monitoreo y Control debe demostrar que las variables ambientales y operacionales relevantes serán verificadas durante la construcción, operación, cierre y postcierre. Debe identificar cada componente, punto de control, coordenadas, parámetros, método de muestreo, frecuencia, norma de referencia, laboratorio responsable, límites aplicables, formato de registro y acciones ante desviaciones. Como mínimo, debe considerar el control de aguas superficiales y subterráneas, lixiviados crudos y tratados, biogás, estabilidad de taludes, asentamientos, coberturas, aguas lluvias, olores, emisiones atmosféricas, ruido y presencia de vectores.

En materia hídrica, los antecedentes contemplan monitoreos semestrales de aguas superficiales y subterráneas, análisis del lixiviado dos veces al mes y control mensual de aguas servidas. El efluente tratado deberá evaluarse según su destino, considerando las exigencias del D.S. N° 90/2000 y de la NCh 1.333. Si se detectan excedencias en aguas subterráneas, se considera la toma de tres muestras dentro de 24 horas y la posterior implementación de un seguimiento mensual, incluyendo parámetros como DQO, sólidos suspendidos totales, nitrógeno total, fósforo total y compuestos organohalogenados adsorbibles.

Respecto del biogás, deberán controlarse su composición, concentración, caudal y comportamiento en los pozos de venteo. Los antecedentes consideran monitoreo desde el primer año y una frecuencia trimestral durante la operación, junto con criterios técnicos para evaluar una eventual quema centralizada, entre ellos una concentración de metano igual o superior al 40 %, oxígeno inferior al 1,5 % y un caudal mínimo de 50 Nm^3/h. Durante el cierre y postcierre, la frecuencia puede incrementarse inicialmente, debido a la necesidad de verificar la continuidad del sistema y prevenir acumulaciones o migraciones laterales.

La estabilidad del relleno debe controlarse mediante una red topográfica, con puntos internos y externos instalados sobre bases permanentes. Inicialmente se considera, al menos, un punto por hectárea y mediciones mensuales de asentamientos, desplazamientos y comportamiento de los taludes. También deberán realizarse inspecciones de la cobertura, drenajes, canales, geosintéticos y obras de protección contra la erosión. Todos los resultados deben mantenerse en registros trazables y compararse con valores de referencia, activando medidas correctivas cuando se detecten tendencias anormales

2. Construcción y operación.

La construcción de la obra si bien no se describe en la operación es necesaria para su desarrollo, como resumen podemos señalar que el titular presenta los antecedentes de los sistemas principales. La fase de construcción tendrá una duración estimada de nueve meses.

La construcción comprende la instalación de faenas en dos sectores, uno asociado al Área de Disposición Final y la Planta de Tratamiento de Lixiviados, y otro correspondiente al área administrativa y la Planta de Valorización. En ambos sectores se habilitarán oficinas de inspección, bodegas, camarines, instalaciones sanitarias y estacionamientos para los vehículos utilizados en las obras. Las principales obras y acciones consideradas son:

- Despeje y limpieza del terreno.
- Corta de vegetación y escarpe.
- Movimientos de tierra, nivelación y compactación.
- Construcción del cierre perimetral de 1,8 m de altura.
- Habilitación del acceso desde la Ruta L-211 y construcción de caminos internos.
- Construcción de oficinas, servicios higiénicos, comedor, sala de primeros auxilios y dependencias para los trabajadores.
- Instalación de caseta, portón y barrera de control de acceso.
- Construcción de la bodega de residuos peligrosos.
- Construcción de la Planta de Valorización de Material Reciclable.
- Implementación de una barrera cortafuego de 10 m de ancho.
- Construcción y habilitación inicial del Área de Disposición Final.
- Construcción de la Planta de Tratamiento de Lixiviados y sus piscinas.
- Instalación de la plataforma de lavado de ruedas, báscula y canal perimetral de aguas lluvias.

Durante la construcción del Área de Disposición Final se habilitará el Nivel Superior dique o vaso, Etapa 1, Fase 1, que permitirá iniciar posteriormente la recepción de residuos. Los trabajos incluyen la excavación y perfilado del vaso, nivelación y compactación de la fundación, instalación de la barrera impermeable, drenes basales de lixiviados, capa drenante y bases de los pozos de venteo de biogás. La superficie efectiva del ADF corresponde a aproximadamente 4,1 ha. El sistema de impermeabilización estará compuesto por:

- Capa de arcilla compactada de 0,60 m. Compactación mínima equivalente al 95 % del Proctor Modificado. Conductividad hidráulica igual o inferior a 1×10^{-7} cm/s.
- Geocompuesto bentonítico GCL de 4 a 6 mm.
- Geomembrana de HDPE texturada de 1,52 mm.
- Geotextil antipunzonamiento de 400 g/m².
- Capa de grava de protección de entre 20 y 30 cm.

Para la capa de arcilla se estima un volumen aproximado de 24.677,4 m³, calculado sobre una superficie de impermeabilización de 41.129 m². La instalación de los geosintéticos contara con ensayos de control de calidad.

Los lixiviados serán captados mediante drenes longitudinales de HDPE de 200 mm de diámetro, semiperforados en su mitad superior, y conducidos hacia la Planta de Tratamiento de Lixiviados. Durante la construcción se habilitarán una piscina de lixiviados de 1.472 m³, una piscina de efluente tratado de 1.708 m³ y una piscina de evaporación de concentrado de membranas de 500 m³. La PTL tendrá una capacidad de diseño de 42 m³/día.

Simultáneamente se construirán las bases de los pozos de venteo de biogás. Estos incluirán tuberías perforadas de HDPE de 200 mm, material pétreo drenante y sellado superior. Su habilitación vertical continuará durante la operación, conforme aumente la altura de las celdas de residuos.

Con respecto a los movimientos de tierra y materiales, durante la construcción se contempla excavar aproximadamente 303.823 m³ de material. De ese volumen, alrededor de 137.195 m³ serán reutilizados en la adecuación del terreno, caminos, ADF, PTL, piscinas y capa drenante. El saldo se utilizará, cuando

sus propiedades lo permitan, como material de cobertura o estabilización de caminos; el excedente se almacenará en una zona de acopio de aproximadamente 65.000 m².

En cuanto a los caminos y obras auxiliares, el camino interior principal tendrá aproximadamente 1.700 m de longitud, calzada bidireccional de 7 m de ancho, bermas y obras de saneamiento. También se construirán accesos secundarios hacia la PTL, la zona de acopio, el área administrativa y la planta de valorización.

Se habilitará, además una báscula con capacidad mínima de 30 toneladas, una plataforma para el lacado de ruedas de 4 × 3 m., un estanque decantador de 3,6 m³, un estanque de agua de 20 m³. Se construirá un canal interceptor de aguas lluvias de 1.023 m, dimensionado para un período de retorno de 100 años y una bodega RESPEL con piso impermeable, contención de derrames, techo, extintor, señalización y control de acceso.

La descripción de la operación del proyecto se detalla en el capítulo 1 del EIA y en el Anexo 1-F, Plan de Operaciones, citado en la Adenda Excepcional, la información es entregada iniciando con la recepción y control de residuos.

Horario de funcionamiento: El recinto funcionará de lunes a sábado, entre las 08:00 y las 20:00 horas, permaneciendo cerrado los domingos.

Se estima el ingreso diario de aproximadamente 17 camiones recolectores, principalmente con residuos sólidos domiciliarios y asimilables. Cada vehículo será controlado en portería, inspeccionado visualmente y pesado en una báscula con capacidad mínima de 30 toneladas, registrándose procedencia, patente, tipo de residuo, peso bruto, tara, peso neto y sector de disposición. Las cargas peligrosas o incompatibles deberán rechazarse y registrarse.

Los residuos serán descargados en el frente activo, extendidos y compactados con maquinaria pesada conforme al Plan de Operación. La recepción y disposición se controlarán mediante pesajes, registro de procedencia y tipo de residuo, identificación de la celda utilizada y seguimiento del avance volumétrico del Área de Disposición Final.

Las celdas podrán alcanzar aproximadamente 5 m de altura y se organizarán en tres niveles de magnitud similar, hasta completar una altura total cercana a 15 m. El frente activo deberá mantenerse en la menor superficie posible, con acceso controlado, señalización y supervisión permanente de la descarga y circulación de maquinaria.

Al término de cada jornada se aplicará cobertura diaria de aproximadamente 15 cm. En sectores inactivos se considera cobertura intermedia de 30 cm. Para las terrazas terminadas, el plan de cierre describe cobertura final mínima de 60 cm y protección complementaria frente a erosión, junto con pendientes y revegetación.

El recinto deberá mantener un acopio de material de cobertura suficiente para, al menos, 15 días de operación. Además, se llevará un registro diario del material disponible y utilizado, verificándose espesores, compactación, pendientes, grietas, erosión y posibles residuos expuestos.

Los lixiviados serán captados mediante drenes basales de HDPE de 200 mm y conducidos a la Planta de Tratamiento de Lixiviados, con capacidad de diseño de 42 m³/día. El cálculo de generación y el balance del sistema corresponden al Anexo 1-H actualizado de la Adenda Excepcional, cuyos resultados se describen en la respuesta sobre generación y características de lixiviados.

El tratamiento actualizado considera ecualización, flotación por aire disuelto, reactor UASB, tratamiento biológico, clarificación, ultrafiltración, nanofiltración y desinfección. El efluente tratado se reutiliza en

la plataforma de lavado de ruedas y su excedente se descarga de forma controlada al Derrame del Canal Cruchaga, bajo las condiciones de calidad y operación descritas en el Anexo 1-H de la Adenda Excepcional. Se eliminó su uso para humectación de caminos. Los lodos y concentrados se manejan según su caracterización y las unidades previstas en el sistema.

El biogás será manejado inicialmente mediante pozos de venteo que se instalarán y prolongarán a medida que avance la disposición. Los pozos estarán separados aproximadamente entre 50 y 52 m y el sistema se ampliará progresivamente al completarse las celdas.

Desde el primer año se realizarán mediciones trimestrales de caudal y composición. Durante los primeros tres años se evaluará la modalidad de quema más adecuada. La implementación de captación activa y quema centralizada se considera cuando exista un caudal mínimo cercano a 50 Nm³/h, una concentración de metano de al menos 40 % y oxígeno inferior a 1,5 %. La eficiencia teórica de recolección considerada alcanza aproximadamente el 60 % del biogás generado.

Las superficies del relleno mantendrán una pendiente mínima del 2 % para favorecer la evacuación de aguas y evitar infiltraciones. Las aguas limpias serán interceptadas mediante un canal perimetral de aproximadamente 1,023 km, dimensionado para una lluvia con período de retorno de 100 años. Las aguas que entren en contacto con los residuos deberán manejarse como lixiviados.

El canal, las alcantarillas, las descargas y los caminos deberán inspeccionarse, limpiarse y repararse antes y durante la temporada de lluvias. También deberá verificarse la ausencia de erosión, obstrucciones, rebalses o acumulaciones de agua sobre las coberturas.

El control de olores se basará en la reducción del frente expuesto, la cobertura diaria, el manejo oportuno de lixiviados, la operación de la PTL y el control del biogás. Además, desde el quinto mes de operación se contempla seguimiento mediante olfatometría dinámica, complementado con registros meteorológicos, inspecciones y reclamos.

El control de vectores comprenderá roedores, moscas, aves y otros animales, utilizando cobertura oportuna, compactación, limpieza, eliminación de aguas estancadas y tratamientos específicos cuando corresponda. El frente y los caminos se limpiarán diariamente, se controlará el polvo y se mantendrán las instalaciones, señalética, cierres, drenes y equipos.

La operación considera una dotación aproximada de 31 trabajadores en un turno. La maquinaria principal incluye bulldozer, excavadora, retroexcavadora, motoniveladora, camión tolva y camión aljibe, además de vehículos para transporte de trabajadores, supervisión y mantención.

Por las actividades propias del recinto se estima una generación de aproximadamente 0,744 t/mes de residuos domiciliarios, los que serán dispuestos en el mismo relleno; 0,48 t/mes de residuos industriales no peligrosos; y aproximadamente 100 kg/mes de residuos peligrosos, que serán almacenados en la bodega RESPEL y retirados por gestores autorizados, con una permanencia máxima de seis meses.

El seguimiento operacional lo realizará el Jefe de Operaciones, deberá mantener registros diarios de residuos ingresados, pesajes, rechazos, celda utilizada, material de cobertura, lixiviados, PTL, biogás, olores, vectores, maquinaria, mantenciones y contingencias. El avance del relleno deberá compararse periódicamente con su capacidad remanente, de manera de habilitar oportunamente nuevas celdas y evitar superar los 490.000 m³ autorizados.

En síntesis, la etapa de operación comprende la recepción controlada de residuos, su disposición y compactación progresiva, la aplicación de coberturas, el tratamiento de lixiviados, el manejo de biogás y aguas lluvias, el control de olores y vectores y el monitoreo permanente de las variables ambientales. Su continuidad dependerá de mantener operativos los sistemas de protección, respetar la capacidad

autorizada y corregir oportunamente cualquier desviación detectada. Respecto del saneamiento de las instalaciones, la Adenda Excepcional, respuestas 5.1 y 5.1.5.1 a 5.1.5.3, presenta el PAS 138 actualizado. El sistema contempla fosa séptica e infiltración mediante drenes y, en su actualización, una fosa de 12.000 L nominales y 10.000 L útiles, dimensionada para retención de lodos de dos años. Se estiman 3,72 m³ de lodos para ese período y una dotación de 31 personas; su retiro y disposición corresponden a una empresa e instalación autorizadas. Estos antecedentes permiten responder a la alegación de ausencia del PAS 138 a partir del diseño actualizado.

1487. Observante: Karla Nicole Herrera Ramos

Observación:

La cantidad de bichos que comenzaran a aparecer los olores que comenzaran a salir y las plagas

Evaluación técnica de la observación:

La Dirección Regional del Maule del Servicio de Evaluación Ambiental considera pertinente la observación, en tanto aborda materias ambientales evaluadas durante el procedimiento. A continuación, se entrega la consideración correspondiente

Emisiones de olores y medidas de control

Para evaluar el impacto de los olores en el área del proyecto el titular inicialmente levantó una línea de base, es decir realizó mediciones en terreno para evaluar la presencia de posibles fuentes de olores que pudiesen haber existido antes de la instalación del relleno sanitario.

Para establecer la línea de base odorante del área del proyecto Centro de Manejo de Residuos Piedra Larga, se realizaron mediciones en 12 puntos alrededor del predio, sin detectarse focos ni percepciones de olor durante las campañas efectuadas.

Posteriormente se realizaron modelaciones, en las que se simuló la existencia del relleno sanitario y su operación. La evaluación de impactos odorantes se realizó mediante modelación, utilizando factores de emisión de referencia provenientes de instalaciones similares. Se identificaron y modelaron las principales fuentes potenciales de olor asociadas a la operación del proyecto, estimándose una Tasa de Emisión de Olor (TEO) total de 65.176,62 ouE/s bajo el escenario operacional más desfavorable.

El Anexo 3-C-1 de la Adenda Excepcional, informa un área de influencia odorante de aproximadamente 252 ha para CP98-1h = 1 ouE/m³, sin alcanzar ninguno de los 57 receptores evaluados. Para el criterio de evaluación de referencia CP98-1h = 3 ouE/m³, la isocurva abarca aproximadamente 60 ha. El primer valor delimita el área de influencia modelada y el segundo corresponde al criterio de evaluación adoptado.

La tabla 23 del estudio actualizado informa concentraciones inferiores a 1 ouE/m³ en percentil 98 en los 57 receptores. En percentil 99,5 algunos puntos alcanzan valores de hasta 2 ouE/m³. En los términos y escenarios del estudio, los receptores no superan el criterio de referencia de 3 ouE/m³.

Adicionalmente, el proyecto contempla un Plan de Gestión Odorante (PGO) que incluye diagnóstico de fuentes, implementación de buenas prácticas operacionales y mejores técnicas disponibles, seguimiento y control permanente, y un plan de contingencias para eventuales episodios de olor.

En consecuencia, la preocupación por olores fue abordada mediante la modelación actualizada de fuentes y receptores y el Plan de Gestión Odorante. Este último contempla seguimiento, contingencias y un procedimiento de reclamos con respuesta formal en un máximo de siete días hábiles desde su recepción. Los resultados sustentan la conclusión del estudio sobre ausencia de efectos significativos por olor en los receptores evaluados, bajo las condiciones operacionales modeladas.

Prevención y control de vectores

En el proyecto considera el control de vectores en las fases de operación y cierre del proyecto. Al respecto, cabe señalar que el Proyecto contempla un sistema integrado de prevención, control, monitoreo

y respuesta ante contingencias, desarrollado específicamente para minimizar la presencia de moscas, roedores y aves asociadas a la operación del Área de Disposición Final (ADF), conforme a lo establecido en el D.S. N°189/2005 y en Anexo 1-O de la Adenda Complementaria.

En primer término, es importante indicar que la principal medida de control de vectores corresponde al adecuado manejo operacional del relleno sanitario. En este sentido, el proyecto considera la cobertura diaria de residuos con una capa de al menos 15 cm de material de cobertura, la compactación permanente de las celdas, el manejo controlado de lixiviados, la limpieza diaria del frente de trabajo y de las áreas operacionales, así como la mantención periódica de los caminos interiores. Estas medidas tienen por finalidad reducir la disponibilidad de alimento, refugio y condiciones favorables para la reproducción de vectores sanitarios, así como minimizar la generación de olores potencialmente atractivos para éstos.

Respecto del control de moscas, el Plan contempla medidas pasivas y activas. Entre las medidas pasivas se incluyen la cobertura diaria e intermedia de residuos, la compactación adecuada de las celdas, el manejo de lixiviados mediante sistemas cerrados, la limpieza permanente de las instalaciones y para las instalaciones y protección de los trabajadores el uso de barreras físicas tales como mallas mosquiteras, ventiladores y sistemas de cierre automático de puertas en las edificaciones del proyecto.

Complementariamente, se implementará un programa permanente de control químico ejecutado por una empresa autorizada por la Autoridad Sanitaria. Este programa considera la aplicación de insecticidas adulticidas y larvicidas mediante rotación de principios activos para evitar fenómenos de resistencia biológica. En los sectores de mayor criticidad, particularmente el frente de trabajo activo, la frecuencia de aplicación programada será cada 48 horas durante la temporada de mayor actividad de moscas (septiembre a abril), pudiendo incrementarse hasta una frecuencia diaria cuando las inspecciones sanitarias, condiciones climáticas u operacionales así lo requieran. En la Planta de Tratamiento de Lixiviados (PTL), piscinas de almacenamiento, báscula y lavado de ruedas se aplicarán controles semanales, mientras que en oficinas, planta de valorización y otros sectores la frecuencia será semanal o quincenal según los resultados del monitoreo.

Adicionalmente, se implementará un sistema de monitoreo mediante trampas para moscas tanto al interior como al exterior del proyecto. Al interior del recinto se instalarán puntos de monitoreo en sectores críticos, incluyendo el frente de trabajo, PTL, báscula y oficinas administrativas. Asimismo, se contempla una red de monitoreo en viviendas cercanas al proyecto, permitiendo detectar oportunamente cualquier incremento de poblaciones de moscas y adoptar medidas correctivas inmediatas.

Respecto del control de roedores, el proyecto contempla un sistema de manejo integrado basado prioritariamente en medidas preventivas y ecológicas. Entre ellas se consideran la cobertura diaria de residuos, control de malezas, eliminación de refugios, hermeticidad de instalaciones, uso de trampas mecánicas y electrónicas, monitoreo periódico de actividad, registro de madrigueras y capturas, además del fomento al control biológico mediante la instalación de perchas y cajas nido para aves rapaces presentes en el área, tales como lechuzas, chunchos y jotes. Estas medidas serán complementadas con evaluaciones periódicas que permitan ajustar las estrategias de control según los resultados obtenidos.

En relación con las aves, se contempla un sistema de prevención basado en la reducción de fuentes de atracción mediante la cobertura de residuos, limpieza diaria de sectores operacionales y control de derrames. Adicionalmente, en caso de ser necesario, se implementarán medidas disuasivas no letales, tales como cañones sonoros automáticos y dispositivos visuales tipo halcón, orientadas exclusivamente a evitar la concentración de aves en el frente de trabajo activo.

Asimismo, de manera complementaria al control de moscas, roedores y aves, el Proyecto contempla medidas específicas para prevenir el ingreso y permanencia de perros vagos y/o perros asilvestrados en las instalaciones, considerando que éstos pueden constituir un factor adicional de riesgo sanitario,

operacional y ambiental. Para ello, el Proyecto contará con un cierre perimetral continuo de 1,8 metros de altura alrededor de todo el recinto, conforme a lo establecido en el artículo 14 del D.S. N°189/2005, además de sistemas de control de acceso y vigilancia permanente que restringirán el ingreso de personas y animales no autorizados.

Adicionalmente, el Plan de Prevención de Contingencias y el Plan de Emergencias incorporan específicamente el escenario denominado “Inclusión de perros vagos y asilvestrados al recinto”, estableciendo procedimientos de detección temprana, control y respuesta ante la presencia de estos animales. En caso de detectarse el ingreso de perros al área operacional, se activarán medidas destinadas a evitar su permanencia en sectores de disposición de residuos, minimizar la disponibilidad de fuentes de alimento mediante la cobertura diaria de residuos y mantener el resguardo sanitario y operacional de las instalaciones. Estas acciones serán complementadas con inspecciones periódicas del cierre perimetral, verificación de su integridad y registro de eventuales incidencias detectadas durante las fases de construcción, operación y cierre.

En cuanto a los medios de verificación y registros solicitados por la autoridad, el proyecto mantendrá un sistema documentado de seguimiento que incluirá registros diarios de cobertura y compactación, bitácoras de inspección sanitaria, registros de monitoreo de trampas, planillas de aplicación de insecticidas, certificados emitidos por la empresa especializada encargada del control de plagas, registros de capturas, reportes de medidas correctivas implementadas y respaldos digitales y físicos de todas las actividades ejecutadas. Dichos registros estarán disponibles para inspección por parte de la autoridad competente.

Finalmente, se informa que el Plan de Prevención de Contingencias y el Plan de Emergencias han sido actualizados para incorporar específicamente el escenario de proliferación de vectores (Capítulo 5 de la Adenda Excepcional). Ante un aumento significativo de moscas, roedores o aves, se activarán medidas de respuesta inmediata consistentes en el reforzamiento de coberturas, incremento de frecuencias de inspección, intensificación de aplicaciones de control sanitario, ampliación de puntos de monitoreo y ejecución de medidas correctivas focalizadas, manteniendo seguimiento permanente hasta recuperar las condiciones normales de operación. Estas acciones serán aplicables tanto durante la fase de operación como durante la fase de cierre del proyecto.

En consecuencia, considerando las características del diseño sanitario del relleno, las medidas operacionales permanentes, el programa específico de control de moscas, roedores y aves, el monitoreo dentro y fuera del área del proyecto, los mecanismos de verificación y los procedimientos de contingencia comprometidos, se concluye que el proyecto dispone de herramientas suficientes para prevenir, controlar y corregir oportunamente eventuales incrementos de vectores, descartándose la generación de impactos significativos sobre la salud de las personas o la calidad de vida de las comunidades del área de influencia.

1488. Observante: Marisol de la Fuente Vergara

Observación:

Este relleno sanitario puede contaminar las napas subterráneas afectando las aguas que hoy consumimos y también afectaría la flora y fauna del lugar

Evaluación técnica de la observación:

La Dirección Regional del Maule del Servicio de Evaluación Ambiental considera pertinente la observación, en tanto aborda materias ambientales evaluadas durante el procedimiento. A continuación, se entrega la consideración correspondiente

Evaluación de riesgos para la salud de la población

Respecto de la salud de las personas, se indica que en relación al artículo 5° del Reglamento del SEIA, sobre si el proyecto genera o presenta riesgos para la salud de las personas, el proponente incorporó en la Evaluación del Proyecto la identificación, estimación, modelación y evaluación de las emisiones atmosféricas, gases, olores, ruido, residuos sólidos y residuos líquidos generados durante las fases de construcción, operación y cierre, considerando los receptores humanos presentes en el área de influencia, las condiciones de exposición potencial y las medidas de prevención, manejo, control operacional y contingencia comprometidas en el expediente ambiental.

Respecto de emisiones atmosféricas, el Proyecto evaluó material particulado respirable MP10 y MP2,5, así como gases asociados a combustión y operación de maquinaria, equipos y transporte, incluyendo NOx, SO2 y CO. La evaluación consideró las fuentes emisoras asociadas a movimiento de tierras, excavaciones, nivelación, compactación, circulación de vehículos, operación de maquinaria y tránsito por caminos internos y externos. Los resultados fueron analizados mediante modelación atmosférica y evaluación por receptor, considerando condiciones meteorológicas locales y receptores humanos cercanos. A partir de dichos antecedentes, se fundamentó en el estudio de especialidad, que no se identifican condiciones de exposición capaces de generar efectos adversos significativos sobre la salud de las personas.

El proyecto contempla aplicación de supresores de polvo en caminos internos, control de velocidad, mantención de vehículos y maquinaria y lavado de ruedas. El Anexo 1-H de la Adenda Excepcional precisa que se eliminó el uso de RIL tratado para humectación de caminos; su reutilización interna corresponde al lavado de ruedas.

En relación con olores, el Proyecto identificó las fuentes odorantes asociadas a la operación propia del relleno sanitario y desarrolló modelaciones de dispersión odorante, considerando escenarios representativos de funcionamiento, delimitación de isocurvas y receptores humanos presentes en el área de influencia. La evaluación consideró la descarga de residuos, operación del frente activo, manejo de residuos y generación de biogás, junto con medidas de control operacional, tales como cobertura operacional, manejo controlado de residuos, control del frente activo, control de biogás y medidas de contingencia frente a eventos operacionales específicos. Conforme a los resultados obtenidos, no se prevé una exposición de magnitud, frecuencia o duración que configure efectos adversos significativos sobre la salud de las personas.

Respecto del ruido, el expediente incorpora una línea de base de 28 receptores, modelaciones de las fuentes del recinto en seis puntos y evaluación del tránsito exterior, junto con un estudio específico de cuatro receptores asociados a GHPPI. El capítulo 7 de la Adenda Excepcional reconoce el aumento de

niveles de ruido en construcción, operación y cierre y lo califica como poco significativo. Por ello, la consideración de esta materia se refiere a los escenarios y receptores efectivamente evaluados.

En cuanto a residuos sólidos y líquidos, el Proyecto contempla sistemas de manejo, segregación, almacenamiento temporal, conducción, tratamiento y disposición, según corresponda a las categorías evaluadas en el expediente ambiental. Respecto de residuos líquidos y lixiviados, el diseño considera impermeabilización basal, captación, conducción, almacenamiento, tratamiento, monitoreo, control operacional y contingencias destinadas a evitar contacto o exposición directa de la población y prevenir afectaciones al entorno.

En consecuencia, la preocupación por la salud fue considerada mediante la identificación de fuentes de emisión, receptores, modelaciones, diseño sanitario y sistemas de manejo y seguimiento del proyecto. La SEREMI de Salud de la Región del Maule, mediante Ordinario N° 879, de 16 de octubre de 2026, se pronunció conforme sobre la Adenda Excepcional. Los antecedentes y controles descritos constituyen el fundamento de la respuesta, en los términos del artículo 5 del Reglamento del SEIA.

Calidad de aguas subterráneas

Respecto de la calidad de aguas subterráneas, el proponente presentó durante el proceso de evaluación antecedentes técnicos que respaldan que se han considerado las medidas necesarias para evitar la afectación de la calidad de las aguas subterráneas.

El ADF se emplaza en una unidad volcánica de baja permeabilidad del cerro Quilipín; las captaciones cercanas se vinculan a la unidad acuífera Putagán Norte. El Anexo 3-U de la Adenda Excepcional evalúa la posible circulación por el macizo fracturado e incorpora escenarios accidentales de infiltración.

Asimismo, los suelos predominantes corresponden a materiales arcillosos de baja permeabilidad, lo que reduce significativamente el potencial de infiltración y percolación de contaminantes hacia el subsuelo.

El ADF contempla impermeabilización basal y de taludes y un sistema de captación y conducción de lixiviados hacia la PTL, según el diseño sanitario presentado para el relleno y el PAS 141 (Anexo 4-E de la Adenda Complementaria). Estos elementos se integran con el estudio hidrogeológico y el seguimiento del agua subterránea.

Presenta las formas de Manejo de lixiviados, sobre el recubrimiento basal se instalará un sistema de captación y conducción de lixiviados hacia una planta de tratamiento. Este sistema evita el escurrimiento libre de lixiviados sobre la superficie del relleno o los terrenos aledaños, descartándose la contaminación del suelo y de los cuerpos de agua cercanos.

Realiza una Evaluación hidrogeológica y análisis de las condiciones del área, el proyecto reconoce que el cerro Quilipín presenta procesos de meteorización y fracturamiento que podrían generar porosidad secundaria y favorecer localmente la circulación de aguas subterráneas. Considerando esta condición, el EIA incorporó una modelación hidrogeológica conservadora que representa el macizo rocoso como un medio fracturado.

El Anexo 3-U de la Adenda Excepcional analiza infiltración mediante HELP V4 y transporte mediante MODFLOW-NWT y MT3D-USGS, con un horizonte de 51 años que incluye operación, cierre y postcierre. Considera defectos y perforaciones en las capas de impermeabilización y utiliza compuestos nitrogenados y cloruros para representar el transporte bajo los escenarios evaluados.

Los compuestos nitrogenados modelados no alcanzan las diez captaciones identificadas. Para cloruros, representados como trazador conservativo, la pluma podría aproximarse al pozo N.° 3 al final del

horizonte de 51 años, con concentraciones modeladas de 0 a 5 mg/L. El estudio concluye un riesgo sanitario aceptable bajo las condiciones evaluadas.

Propone medidas de control y monitoreo, una vez iniciada la fase de operación, se realizará monitoreo de aguas subterráneas tanto en los pozos exigidos por el D.S. N°189/05 del MINSAL como en aquellos comprometidos por el proyecto.

Adicionalmente, como Compromiso Ambiental Voluntario, el titular implementará una red de monitoreo compuesta por 10 puntos de control, superando las exigencias mínimas de la normativa vigente. Los resultados obtenidos serán informados periódicamente a los sistemas de Agua Potable Rural (APR) de Putagán y Coironal.

En consecuencia, la preocupación por afectación de aguas subterráneas fue abordada mediante caracterización de captaciones, modelación de infiltración y transporte, impermeabilización, manejo de lixiviados y monitoreo. Estos antecedentes sustentan la conclusión del Anexo 3-U de la Adenda Excepcional sobre riesgo sanitario aceptable en las condiciones y horizonte evaluados y permiten responder respecto de las captaciones identificadas.

Evaluación de efectos sobre los recursos naturales renovables

Respecto de la eventual generación de efectos adversos significativos sobre los recursos naturales renovables, en los términos del artículo 11 letra b) de la Ley N°19.300 y del artículo 6 del D.S. N°40/2012 del Ministerio del Medio Ambiente, el Proyecto evaluó los potenciales impactos sobre los componentes flora, vegetación, fauna terrestre, suelo, recursos hídricos, aire y ecosistemas asociados, considerando las fases de construcción, operación y cierre.

Con relación al área de influencia y los ecosistemas terrestres y en respuesta a las observaciones formuladas sobre la delimitación del área de influencia, el titular complementó su fundamentación incorporando el análisis de los principales mecanismos de impacto sobre los ecosistemas, incluyendo la pérdida y alteración de hábitat, la fragmentación y conectividad biológica, el funcionamiento ecosistémico, la perturbación y desplazamiento de fauna, los efectos por ruido, iluminación y tránsito de maquinaria, la afectación potencial de especies de baja movilidad, y los servicios ecosistémicos y uso recreativo del territorio.

La delimitación del área de influencia se definió considerando las obras y acciones del Proyecto, las unidades vegetacionales presentes, los hábitats identificados para fauna terrestre y la distribución espacial de las especies registradas durante las campañas de terreno realizadas en primavera, verano, otoño e invierno.

Por lo que el titular muestra que la intervención directa se concentra en superficies acotadas del predio, mientras que el entorno mantiene extensas áreas con continuidad de hábitat y cobertura vegetal que permiten el desplazamiento y utilización del territorio por parte de la fauna presente.

Pasando al detalle de Flora y vegetación, respecto de la vegetación, se determinó que las formaciones presentes corresponden principalmente a comunidades esclerófilas con distintos grados de intervención humana producto de actividades agropecuarias, extracción de leña y pastoreo.

La corta y reposición de vegetación se describen en los antecedentes del PAS 148 (Anexo 4-H de la Adenda Excepcional). La reforestación sectorial se distingue de las medidas de mitigación, reparación y compensación de impactos significativos establecidas en el capítulo 8 de la Adenda Excepcional.

Por lo que el titular señala que la composición y estructura general de la vegetación presente en el área de influencia no experimentará una alteración significativa que comprometa su permanencia a largo plazo.

En fauna, el capítulo 7 de la Adenda Excepcional identifica la pérdida de hábitat COFT-1 durante construcción y OFT-1 durante operación, ambas calificadas como significativas. El capítulo 8 de la Adenda Excepcional presenta las medidas de mitigación MMF-1, rehabilitación de 0,85 ha, y MMF-2, construcción de refugios para fauna nativa.

Durante las campañas de caracterización fueron registrados mamíferos, aves, reptiles y anfibios, incluyendo especies endémicas y especies clasificadas como "Casi Amenazadas". No obstante, no se registraron especies clasificadas en categorías "En Peligro Crítico", "En Peligro" o "Vulnerable" dentro del área de intervención directa.

Considerando las exigencias formuladas durante la evaluación ambiental, el titular complementó las medidas de protección y seguimiento mediante un Programa de Protección y Monitoreo de Fauna que incorpora compromisos verificables, indicadores de seguimiento, metodologías de monitoreo, frecuencia de ejecución y medidas correctivas.

Entre las medidas comprometidas destacan:

- Monitoreo mediante transectos, búsqueda activa, estaciones de observación y cámaras trampa.
- Registro georreferenciado de ejemplares, refugios, madrigueras, huellas y otros indicios.
- Control de velocidad de vehículos al interior del proyecto.
- Capacitación ambiental obligatoria para trabajadores.
- Prohibición de caza, captura, alimentación o perturbación de fauna silvestre.
- Control de iluminación nocturna en sectores sensibles.
- Protección de especies de baja movilidad mediante medidas de rescate y relocalización cuando corresponda.

Asimismo, se establecieron criterios de activación de medidas correctivas frente a eventos tales como atropellos, afectación directa de ejemplares, alteración de refugios o incumplimiento de medidas operacionales.

Respecto del recurso suelo, se mostró que predominan unidades de capacidad de uso IV y VII, correspondientes a terrenos con limitaciones para el desarrollo de actividades agrícolas intensivas.

Los análisis efectuados muestran bajos niveles de erosión potencial y descartan procesos erosivos significativos asociados a la ejecución del Proyecto.

Las interacciones hídricas consideradas comprenden el atravieso de la Quebrada Sin Nombre 1 por el camino, la intervención de la Quebrada Sin Nombre 2 por el dique y las descargas de aguas lluvias y RIL tratado al canal Derrame Cruchaga. Estas obras están descritas separadamente en los anexos 4-I-1 a 4-I-4 de la Adenda Excepcional.

Respecto de emisiones atmosféricas, olores y perturbaciones operacionales, la evaluación consideró los efectos del ruido, tránsito de maquinaria, iluminación nocturna y otras actividades propias de la construcción y operación.

Los antecedentes de modelación concluyen que los efectos se mantienen acotados al entorno próximo del proyecto y que no se producirían alteraciones relevantes respecto de las condiciones de línea de base consideradas en la evaluación.

Adicionalmente, se incorporan medidas operacionales destinadas a reducir potenciales perturbaciones sobre la fauna y los ecosistemas circundantes, incluyendo gestión de residuos, control de iluminación y restricciones operacionales en sectores sensibles.

De acuerdo con los antecedentes técnicos presentados, el Proyecto incorpora medidas de prevención, mitigación, seguimiento y control para los componentes flora, vegetación, fauna, suelo, recursos hídricos y aire.

La evaluación reconoce la existencia de una pérdida de hábitat asociada a las superficies de intervención del Proyecto, incluyendo las áreas destinadas a infraestructura y la Zona de Acopio de Material de Excavación. Asimismo, se identifican efectos de perturbación, modificación y pérdida de hábitat para fauna terrestre que fueron considerados en la evaluación ambiental.

La existencia de efectos adversos significativos sobre el componente fauna constituye una de las circunstancias que fundamentan el ingreso del Proyecto mediante un Estudio de Impacto Ambiental (EIA), en conformidad con el artículo 11 letra b) de la Ley N°19.300 y el artículo 6 del D.S. N°40/2012.

El titular presenta que, mediante la implementación de las medidas de protección, rescate, relocalización, monitoreo y seguimiento comprometidas, los efectos identificados sobre los recursos naturales renovables pueden ser adecuadamente gestionados durante las fases de construcción, operación y cierre del Proyecto.

1489. Observante: Marisol Ximena Opazo González

Observación:

Considerando que existen áreas verde colegio

Evaluación técnica de la observación:

La Dirección Regional del Maule del Servicio de Evaluación Ambiental considera pertinente la observación, en tanto aborda materias ambientales evaluadas durante el procedimiento. A continuación, se entrega la consideración correspondiente

Evaluación de riesgos para la salud de la población

Respecto de la salud de las personas, se indica que en relación al artículo 5° del Reglamento del SEIA, sobre si el proyecto genera o presenta riesgos para la salud de las personas, el proponente incorporó en la Evaluación del Proyecto la identificación, estimación, modelación y evaluación de las emisiones atmosféricas, gases, olores, ruido, residuos sólidos y residuos líquidos generados durante las fases de construcción, operación y cierre, considerando los receptores humanos presentes en el área de influencia, las condiciones de exposición potencial y las medidas de prevención, manejo, control operacional y contingencia comprometidas en el expediente ambiental.

Respecto de emisiones atmosféricas, el Proyecto evaluó material particulado respirable MP10 y MP2,5, así como gases asociados a combustión y operación de maquinaria, equipos y transporte, incluyendo NOx, SO2 y CO. La evaluación consideró las fuentes emisoras asociadas a movimiento de tierras, excavaciones, nivelación, compactación, circulación de vehículos, operación de maquinaria y tránsito por caminos internos y externos. Los resultados fueron analizados mediante modelación atmosférica y evaluación por receptor, considerando condiciones meteorológicas locales y receptores humanos cercanos. A partir de dichos antecedentes, se fundamentó en el estudio de especialidad, que no se identifican condiciones de exposición capaces de generar efectos adversos significativos sobre la salud de las personas.

El proyecto contempla aplicación de supresores de polvo en caminos internos, control de velocidad, mantención de vehículos y maquinaria y lavado de ruedas. El Anexo 1-H de la Adenda Excepcional precisa que se eliminó el uso de RIL tratado para humectación de caminos; su reutilización interna corresponde al lavado de ruedas.

En relación con olores, el Proyecto identificó las fuentes odorantes asociadas a la operación propia del relleno sanitario y desarrolló modelaciones de dispersión odorante, considerando escenarios representativos de funcionamiento, delimitación de isocurvas y receptores humanos presentes en el área de influencia. La evaluación consideró la descarga de residuos, operación del frente activo, manejo de residuos y generación de biogás, junto con medidas de control operacional, tales como cobertura operacional, manejo controlado de residuos, control del frente activo, control de biogás y medidas de contingencia frente a eventos operacionales específicos. Conforme a los resultados obtenidos, no se prevé una exposición de magnitud, frecuencia o duración que configure efectos adversos significativos sobre la salud de las personas.

Respecto del ruido, el expediente incorpora una línea de base de 28 receptores, modelaciones de las fuentes del recinto en seis puntos y evaluación del tránsito exterior, junto con un estudio específico de cuatro receptores asociados a GHPPI. El capítulo 7 de la Adenda Excepcional reconoce el aumento de niveles de ruido en construcción, operación y cierre y lo califica como poco significativo. Por ello, la consideración de esta materia se refiere a los escenarios y receptores efectivamente evaluados.

En cuanto a residuos sólidos y líquidos, el Proyecto contempla sistemas de manejo, segregación, almacenamiento temporal, conducción, tratamiento y disposición, según corresponda a las categorías evaluadas en el expediente ambiental. Respecto de residuos líquidos y lixiviados, el diseño considera impermeabilización basal, captación, conducción, almacenamiento, tratamiento, monitoreo, control operacional y contingencias destinadas a evitar contacto o exposición directa de la población y prevenir afectaciones al entorno.

En consecuencia, la preocupación por la salud fue considerada mediante la identificación de fuentes de emisión, receptores, modelaciones, diseño sanitario y sistemas de manejo y seguimiento del proyecto. La SEREMI de Salud de la Región del Maule, mediante Ordinario N° 879, de 16 de octubre de 2026, se pronunció conforme sobre la Adenda Excepcional. Los antecedentes y controles descritos constituyen el fundamento de la respuesta, en los términos del artículo 5 del Reglamento del SEIA.

Acceso a bienes, equipamientos, servicios e infraestructura comunitaria

Respecto del descarte de efectos significativos sobre el artículo 7 literal c) del Medio Humano, la evaluación realizada concluyó que el proyecto no generará una alteración significativa en el acceso ni en la calidad de bienes, equipamientos, servicios o infraestructura utilizados por la población de las localidades de Putagán, Santa Marina, Gúmera, La Faja y sectores aledaños. El análisis consideró los desplazamientos cotidianos de la población y su acceso a servicios de salud, educación, abastecimiento, sistemas de Agua Potable Rural (APR), equipamientos comunitarios y actividades productivas.

De acuerdo con la Línea Base de Medio Humano, los habitantes del área de influencia utilizan principalmente la red vial rural existente para acceder a dichos servicios, identificándose como equipamientos relevantes la Escuela Manuel Salvador del Campo, los sistemas APR, infraestructura comunitaria, Bomberos, la estación ferroviaria y otros servicios básicos presentes en Putagán y su entorno.

En materia de movilidad, el proyecto utilizará las rutas existentes, principalmente la Ruta 5 Sur, la Ruta L-215 y la Ruta L-223, sin contemplar cierres de caminos, desvíos permanentes, relocalización de accesos ni intervenciones que restrinjan el uso habitual de bienes, servicios o equipamientos locales. Asimismo, el Estudio de Movilidad concluyó que los flujos vehiculares asociados a las etapas de construcción, operación y cierre no generarán obstrucciones, pérdida de conectividad local ni incrementos significativos en los tiempos de desplazamiento.

Respecto de los equipamientos sensibles, incluidos establecimientos educacionales y servicios comunitarios de Putagán, el proyecto no considera intervenciones físicas, restricciones de acceso ni modificaciones en su funcionamiento. No obstante, atendiendo la potencial percepción de riesgo asociada al tránsito de camiones, se contemplan medidas de seguridad vial tales como control de velocidad, definición de rutas de circulación, capacitación de conductores, prohibición de estacionamiento en lugares no habilitados y reforzamiento de señalización vial.

Adicionalmente, se implementarán medidas específicas en puntos críticos de la red vial, particularmente en las intersecciones de las rutas L-215 con L-223 y L-215 con L-217/L-225, destinadas a mejorar la seguridad y la convivencia entre el tránsito asociado al proyecto y los usuarios habituales del entorno rural.

Por otra parte, la evaluación no identificó deterioros significativos de la infraestructura vial secundaria que puedan afectar el acceso o la calidad de bienes y servicios. Como medida complementaria, el titular comprometió voluntariamente la pavimentación del tramo de la Ruta L-223 comprendido entre el acceso

al proyecto y su conexión con la Ruta L-215, contribuyendo al mejoramiento de las condiciones de circulación del sector.

En consecuencia, la evaluación concluye que el proyecto mantendrá la conectividad territorial, el acceso a servicios básicos y el normal funcionamiento de los equipamientos comunitarios existentes, por lo que no configura una alteración significativa del acceso o la calidad de bienes, equipamientos, servicios o infraestructura ni, en consecuencia, una afectación significativa de los sistemas de vida y costumbres de los grupos humanos del área de influencia.

Emplazamiento y funcionamiento del relleno sanitario: PAS 141 y sistema de aguas servidas - PAS 138

Respecto de los contenidos técnicos y formales exigidos para acreditar el cumplimiento del PAS 141, aplicable a la construcción, reparación, modificación o ampliación de rellenos sanitarios. En los documentos revisados, estos antecedentes se concentran principalmente en el Anexo 4-E del EIA, y en el capítulo 1 del EIA, complementado por los anexos de diseño de ingeniería, operación, contingencias, cierre y seguimiento ambiental, y sus actualizaciones en las siguientes Adendas.

A continuación, se presentan los elementos entregados por el titular en relación con los contenidos asociados al PAS 141 y a la descripción del proceso de construcción y operación del proyecto.

1. Respecto del PAS 141.

Respecto de la selección y descripción del sitio en donde se puede emplazar este tipo de proyectos, la aptitud del emplazamiento debe acreditarse con cartografía, línea de base y vínculos explícitos entre receptores, obras y medidas de control.

a) Descripción del sitio

En este caso, el proyecto se emplaza en el sector de Putagán, en el límite entre las comunas de Villa Alegre y Yerbas Buenas, sobre un predio de 94,59 hectáreas, que comprende un área de protección de 72,32 hectáreas. La información debe permitir verificar tanto la compatibilidad territorial del proyecto como el cumplimiento de las distancias, restricciones y condiciones de emplazamiento establecidas en el D.S. N.° 189/2005 del Ministerio de Salud.

Como parte de esta descripción, se debe justificar la selección del sitio considerando la vulnerabilidad de los recursos hídricos, la estabilidad del terreno, las condiciones de drenaje, la capacidad de uso de los suelos y la presencia de población o actividades susceptibles de ser afectadas. Los antecedentes revisados incluyen estudios de suelo, calicatas, campañas hidrogeológicas y caracterización de captaciones ubicadas dentro de un radio de 600 metros. También se identifican principalmente suelos de capacidad de uso clases VI y VII, lo que debe relacionarse con las obras proyectadas, las medidas de protección del suelo y las restricciones para el desarrollo de otras actividades.

b) Diseño de ingeniería

En el proyecto se considera un Área de Disposición Final de aproximadamente 4,1 hectáreas, desarrollada en tres niveles, con una altura del orden de 15 metros, una capacidad máxima cercana a 490.000 m³ y una vida útil estimada de 11 años. Su habilitación se realizará progresivamente mediante plataformas y celdas, de acuerdo con la demanda real de disposición.

Para el sello basal se contempla una capa de arcilla compactada de 0,60 metros, con una conductividad hidráulica objetivo igual o inferior a 1×10^{-7} cm/s, complementada con GCL, geomembrana de HDPE

de 1,52 mm y geotextil de protección de 400 g/m². La compactación debe alcanzar al menos el 95 % del Proctor Modificado y la instalación de geosintéticos debe ser ejecutada por personal especializado, con ensayos de uniones, certificados de materiales y verificación mediante laboratorio externo.

El proyecto incorpora drenes de HDPE de 200 mm y una Planta de Tratamiento de Lixiviados con capacidad de diseño de 42 m³/día, además de piscinas de acumulación de lixiviados, RIL tratado y evaporación. El sistema de aguas lluvias incluye un canal perimetral de aproximadamente 1.023 m, calculado para un período de retorno de 100 años, cuyo diseño hidráulico fue evaluado mediante herramientas o software técnico.

c) Plan de operación

La disposición se realizará progresivamente mediante celdas y compactación de los residuos, con una altura aproximada de 5 m por celda y pendientes superficiales que favorecen la evacuación de aguas. Los antecedentes del plan contemplan cobertura diaria de 15 cm, cobertura intermedia de 30 cm y cobertura final mínima de 60 cm en las terrazas. Estas acciones se integran con el manejo de lixiviados, biogás y aguas lluvias descrito en el diseño evaluado.

El Plan de Operación también debe incorporar el funcionamiento de la planta de tratamiento, las piscinas, los drenes de lixiviados, los pozos de biogás y el sistema de aguas lluvias. Debe considerar control de polvo, olores, vectores, aves, roedores, residuos peligrosos, limpieza de caminos, lavado de ruedas y mantención de coberturas. Los residuos peligrosos generados durante la operación deberán almacenarse en una bodega autorizada y manejarse conforme al D.S. N.° 148/2003, manteniendo registros de generación, almacenamiento y retiro por gestores autorizados.

d) Plan de contingencias

El Plan de Contingencias debe identificar los riesgos asociados a las fases de construcción, operación, cierre y postcierre, estableciendo para cada evento medidas preventivas, mecanismos de detección, acciones de respuesta, responsables, recursos disponibles y procedimientos de comunicación. Entre los riesgos relevantes deben considerarse sismos, lluvias intensas, inundaciones, incendios forestales o de instalaciones, explosiones o fugas de biogás, afloramientos de lixiviados, derrames, fallas de la planta de tratamiento, cortes eléctricos, colisiones o volcamientos, deslizamientos, erosión, asentamientos, grietas, deterioro de coberturas, roturas de geosintéticos, proliferación de vectores y emisiones odoríferas anormales. El plan debe estructurarse de tal manera que cada riesgo pueda asociarse a medidas de prevención, control, seguimiento y cierre del evento.

El proyecto incorpora planes de prevención de contingencias y emergencias para las fases de construcción, operación y cierre. La Adenda Excepcional presenta procedimientos frente a derrames, afloramiento de lixiviados, fallas operacionales, incendios e inestabilidad, con acciones de aislamiento, contención, recuperación de líquidos, reparación de instalaciones y registro de actuaciones según el evento. Estos antecedentes describen la respuesta operacional contemplada por el titular.

El plan también debe establecer los medios de comunicación interna y externa, el listado actualizado de contactos, los equipos de emergencia, kits antiderrames, elementos de protección personal, capacitaciones y simulacros. Conforme a los compromisos documentales, cuando ocurra una contingencia con efectos ambientales deberá elaborarse un informe preliminar dirigido a la Superintendencia del Medio Ambiente y a la SEREMI del Medio Ambiente dentro de un plazo máximo de 10 días hábiles. Este informe debe individualizar el evento, área afectada, causas preliminares, medidas ejecutadas, limpieza, monitoreos realizados y manejo de los residuos generados durante la emergencia.

e) Plan de cierre

El Plan de Cierre describe las acciones que se ejecutarán una vez alcanzada la capacidad volumétrica autorizada o cuando se determine el término definitivo de la recepción de residuos. Comprende el cese programado de los ingresos, la notificación a la autoridad sanitaria y a los municipios usuarios, la regularización de la superficie, la instalación de la cobertura final, el manejo de pendientes, la revegetación, el control de erosión y la mantención de los sistemas de lixiviados, biogás y aguas lluvias. En este caso, se prevé que la operación concluya en diciembre de 2038 o cuando se alcance la capacidad máxima de aproximadamente 490.000 m³, iniciándose posteriormente la fase de cierre y postcierre.

La cobertura final tiene por objetivo reducir la infiltración de aguas lluvias, controlar la emisión difusa de biogás y olores, evitar el contacto directo con los residuos y proporcionar una superficie estable para la revegetación. Los antecedentes consideran una cobertura final mínima de 60 cm en las terrazas, una capa adicional de aproximadamente 15 cm para protección frente a la erosión y taludes con pendiente del orden de 1V:3H. El seguimiento descrito considera la verificación de espesores, compactación, conductividad hidráulica, pendientes y continuidad, además de reparar oportunamente grietas, asentamientos, erosiones o daños producidos por escorrentía.

El postcierre se extenderá por un período de 20 años y deberá mantener operativos los sistemas de tratamiento de lixiviados, manejo de biogás, drenaje, control de asentamientos y monitoreo ambiental mientras persista la generación de emisiones. El abandono anticipado de alguno de estos sistemas deberá estar respaldado por antecedentes técnicos que demuestren que ya no resulta necesario y requerirá autorización sanitaria. Al término del período se deberá presentar un informe final que consolide el comportamiento ambiental y sanitario del relleno, los resultados del monitoreo, las mantenciones efectuadas y la estabilidad de las obras.

f) Plan de monitoreo y control

El Plan de Monitoreo y Control debe demostrar que las variables ambientales y operacionales relevantes serán verificadas durante la construcción, operación, cierre y postcierre. Debe identificar cada componente, punto de control, coordenadas, parámetros, método de muestreo, frecuencia, norma de referencia, laboratorio responsable, límites aplicables, formato de registro y acciones ante desviaciones. Como mínimo, debe considerar el control de aguas superficiales y subterráneas, lixiviados crudos y tratados, biogás, estabilidad de taludes, asentamientos, coberturas, aguas lluvias, olores, emisiones atmosféricas, ruido y presencia de vectores.

En materia hídrica, los antecedentes contemplan monitoreos semestrales de aguas superficiales y subterráneas, análisis del lixiviado dos veces al mes y control mensual de aguas servidas. El efluente tratado deberá evaluarse según su destino, considerando las exigencias del D.S. N° 90/2000 y de la NCh 1.333. Si se detectan excedencias en aguas subterráneas, se considera la toma de tres muestras dentro de 24 horas y la posterior implementación de un seguimiento mensual, incluyendo parámetros como DQO, sólidos suspendidos totales, nitrógeno total, fósforo total y compuestos organohalogenados adsorbibles.

Respecto del biogás, deberán controlarse su composición, concentración, caudal y comportamiento en los pozos de venteo. Los antecedentes consideran monitoreo desde el primer año y una frecuencia trimestral durante la operación, junto con criterios técnicos para evaluar una eventual quema centralizada, entre ellos una concentración de metano igual o superior al 40 %, oxígeno inferior al 1,5 % y un caudal mínimo de 50 Nm³/h. Durante el cierre y postcierre, la frecuencia puede incrementarse inicialmente, debido a la necesidad de verificar la continuidad del sistema y prevenir acumulaciones o migraciones laterales.

La estabilidad del relleno debe controlarse mediante una red topográfica, con puntos internos y externos instalados sobre bases permanentes. Inicialmente se considera, al menos, un punto por hectárea y mediciones mensuales de asentamientos, desplazamientos y comportamiento de los taludes. También deberán realizarse inspecciones de la cobertura, drenajes, canales, geosintéticos y obras de protección contra la erosión. Todos los resultados deben mantenerse en registros trazables y compararse con valores de referencia, activando medidas correctivas cuando se detecten tendencias anormales

2. Construcción y operación.

La construcción de la obra si bien no se describe en la operación es necesaria para su desarrollo, como resumen podemos señalar que el titular presenta los antecedentes de los sistemas principales. La fase de construcción tendrá una duración estimada de nueve meses.

La construcción comprende la instalación de faenas en dos sectores, uno asociado al Área de Disposición Final y la Planta de Tratamiento de Lixiviados, y otro correspondiente al área administrativa y la Planta de Valorización. En ambos sectores se habilitarán oficinas de inspección, bodegas, camarines, instalaciones sanitarias y estacionamientos para los vehículos utilizados en las obras. Las principales obras y acciones consideradas son:

- Despeje y limpieza del terreno.
- Corta de vegetación y escarpe.
- Movimientos de tierra, nivelación y compactación.
- Construcción del cierre perimetral de 1,8 m de altura.
- Habilitación del acceso desde la Ruta L-211 y construcción de caminos internos.
- Construcción de oficinas, servicios higiénicos, comedor, sala de primeros auxilios y dependencias para los trabajadores.
- Instalación de caseta, portón y barrera de control de acceso.
- Construcción de la bodega de residuos peligrosos.
- Construcción de la Planta de Valorización de Material Reciclable.
- Implementación de una barrera cortafuego de 10 m de ancho.
- Construcción y habilitación inicial del Área de Disposición Final.
- Construcción de la Planta de Tratamiento de Lixiviados y sus piscinas.
- Instalación de la plataforma de lavado de ruedas, báscula y canal perimetral de aguas lluvias.

Durante la construcción del Área de Disposición Final se habilitará el Nivel Superior dique o vaso, Etapa 1, Fase 1, que permitirá iniciar posteriormente la recepción de residuos. Los trabajos incluyen la excavación y perfilado del vaso, nivelación y compactación de la fundación, instalación de la barrera impermeable, drenes basales de lixiviados, capa drenante y bases de los pozos de venteo de biogás. La superficie efectiva del ADF corresponde a aproximadamente 4,1 ha. El sistema de impermeabilización estará compuesto por:

- Capa de arcilla compactada de 0,60 m. Compactación mínima equivalente al 95 % del Proctor Modificado. Conductividad hidráulica igual o inferior a 1×10^{-7} cm/s.
- Geocompuesto bentonítico GCL de 4 a 6 mm.
- Geomembrana de HDPE texturada de 1,52 mm.
- Geotextil antipunzonamiento de 400 g/m².

- Capa de grava de protección de entre 20 y 30 cm.

Para la capa de arcilla se estima un volumen aproximado de 24.677,4 m³, calculado sobre una superficie de impermeabilización de 41.129 m². La instalación de los geosintéticos contara con ensayos de control de calidad.

Los lixiviados serán captados mediante drenes longitudinales de HDPE de 200 mm de diámetro, semiperforados en su mitad superior, y conducidos hacia la Planta de Tratamiento de Lixiviados. Durante la construcción se habilitarán una piscina de lixiviados de 1.472 m³, una piscina de efluente tratado de 1.708 m³ y una piscina de evaporación de concentrado de membranas de 500 m³. La PTL tendrá una capacidad de diseño de 42 m³/día.

Simultáneamente se construirán las bases de los pozos de venteo de biogás. Estos incluirán tuberías perforadas de HDPE de 200 mm, material pétreo drenante y sellado superior. Su habilitación vertical continuará durante la operación, conforme aumente la altura de las celdas de residuos.

Con respecto a los movimientos de tierra y materiales, durante la construcción se contempla excavar aproximadamente 303.823 m³ de material. De ese volumen, alrededor de 137.195 m³ serán reutilizados en la adecuación del terreno, caminos, ADF, PTL, piscinas y capa drenante. El saldo se utilizará, cuando sus propiedades lo permitan, como material de cobertura o estabilización de caminos; el excedente se almacenará en una zona de acopio de aproximadamente 65.000 m².

En cuanto a los caminos y obras auxiliares, el camino interior principal tendrá aproximadamente 1.700 m de longitud, calzada bidireccional de 7 m de ancho, bermas y obras de saneamiento. También se construirán accesos secundarios hacia la PTL, la zona de acopio, el área administrativa y la planta de valorización.

Se habilitará, además una báscula con capacidad mínima de 30 toneladas, una plataforma para el lacado de ruedas de 4 × 3 m., un estanque decantador de 3,6 m³, un estanque de agua de 20 m³. Se construirá un canal interceptor de aguas lluvias de 1.023 m, dimensionado para un período de retorno de 100 años y una bodega RESPEL con piso impermeable, contención de derrames, techo, extintor, señalización y control de acceso.

La descripción de la operación del proyecto se detalla en el capítulo 1 del EIA y en el Anexo 1-F, Plan de Operaciones, citado en la Adenda Excepcional, la información es entregada iniciando con la recepción y control de residuos.

Horario de funcionamiento: El recinto funcionará de lunes a sábado, entre las 08:00 y las 20:00 horas, permaneciendo cerrado los domingos.

Se estima el ingreso diario de aproximadamente 17 camiones recolectores, principalmente con residuos sólidos domiciliarios y asimilables. Cada vehículo será controlado en portería, inspeccionado visualmente y pesado en una báscula con capacidad mínima de 30 toneladas, registrándose procedencia, patente, tipo de residuo, peso bruto, tara, peso neto y sector de disposición. Las cargas peligrosas o incompatibles deberán rechazarse y registrarse.

Los residuos serán descargados en el frente activo, extendidos y compactados con maquinaria pesada conforme al Plan de Operación. La recepción y disposición se controlarán mediante pesajes, registro de procedencia y tipo de residuo, identificación de la celda utilizada y seguimiento del avance volumétrico del Área de Disposición Final.

Las celdas podrán alcanzar aproximadamente 5 m de altura y se organizarán en tres niveles de magnitud similar, hasta completar una altura total cercana a 15 m. El frente activo deberá mantenerse en la menor

superficie posible, con acceso controlado, señalización y supervisión permanente de la descarga y circulación de maquinaria.

Al término de cada jornada se aplicará cobertura diaria de aproximadamente 15 cm. En sectores inactivos se considera cobertura intermedia de 30 cm. Para las terrazas terminadas, el plan de cierre describe cobertura final mínima de 60 cm y protección complementaria frente a erosión, junto con pendientes y revegetación.

El recinto deberá mantener un acopio de material de cobertura suficiente para, al menos, 15 días de operación. Además, se llevará un registro diario del material disponible y utilizado, verificándose espesores, compactación, pendientes, grietas, erosión y posibles residuos expuestos.

Los lixiviados serán captados mediante drenes basales de HDPE de 200 mm y conducidos a la Planta de Tratamiento de Lixiviados, con capacidad de diseño de 42 m^3/día. El cálculo de generación y el balance del sistema corresponden al Anexo 1-H actualizado de la Adenda Excepcional, cuyos resultados se describen en la respuesta sobre generación y características de lixiviados.

El tratamiento actualizado considera ecualización, flotación por aire disuelto, reactor UASB, tratamiento biológico, clarificación, ultrafiltración, nanofiltración y desinfección. El efluente tratado se reutiliza en la plataforma de lavado de ruedas y su excedente se descarga de forma controlada al Derrame del Canal Cruchaga, bajo las condiciones de calidad y operación descritas en el Anexo 1-H de la Adenda Excepcional. Se eliminó su uso para humectación de caminos. Los lodos y concentrados se manejan según su caracterización y las unidades previstas en el sistema.

El biogás será manejado inicialmente mediante pozos de venteo que se instalarán y prolongarán a medida que avance la disposición. Los pozos estarán separados aproximadamente entre 50 y 52 m y el sistema se ampliará progresivamente al completarse las celdas.

Desde el primer año se realizarán mediciones trimestrales de caudal y composición. Durante los primeros tres años se evaluará la modalidad de quema más adecuada. La implementación de captación activa y quema centralizada se considera cuando exista un caudal mínimo cercano a 50 Nm^3/h, una concentración de metano de al menos 40 % y oxígeno inferior a 1,5 %. La eficiencia teórica de recolección considerada alcanza aproximadamente el 60 % del biogás generado.

Las superficies del relleno mantendrán una pendiente mínima del 2 % para favorecer la evacuación de aguas y evitar infiltraciones. Las aguas limpias serán interceptadas mediante un canal perimetral de aproximadamente 1,023 km, dimensionado para una lluvia con período de retorno de 100 años. Las aguas que entren en contacto con los residuos deberán manejarse como lixiviados.

El canal, las alcantarillas, las descargas y los caminos deberán inspeccionarse, limpiarse y repararse antes y durante la temporada de lluvias. También deberá verificarse la ausencia de erosión, obstrucciones, rebalses o acumulaciones de agua sobre las coberturas.

El control de olores se basará en la reducción del frente expuesto, la cobertura diaria, el manejo oportuno de lixiviados, la operación de la PTL y el control del biogás. Además, desde el quinto mes de operación se contempla seguimiento mediante olfatometría dinámica, complementado con registros meteorológicos, inspecciones y reclamos.

El control de vectores comprenderá roedores, moscas, aves y otros animales, utilizando cobertura oportuna, compactación, limpieza, eliminación de aguas estancadas y tratamientos específicos cuando corresponda. El frente y los caminos se limpiarán diariamente, se controlará el polvo y se mantendrán las instalaciones, señalética, cierres, drenes y equipos.

La operación considera una dotación aproximada de 31 trabajadores en un turno. La maquinaria principal incluye bulldozer, excavadora, retroexcavadora, motoniveladora, camión tolva y camión aljibe, además de vehículos para transporte de trabajadores, supervisión y mantención.

Por las actividades propias del recinto se estima una generación de aproximadamente 0,744 t/mes de residuos domiciliarios, los que serán dispuestos en el mismo relleno; 0,48 t/mes de residuos industriales no peligrosos; y aproximadamente 100 kg/mes de residuos peligrosos, que serán almacenados en la bodega RESPEL y retirados por gestores autorizados, con una permanencia máxima de seis meses.

El seguimiento operacional lo realizará el Jefe de Operaciones, deberá mantener registros diarios de residuos ingresados, pesajes, rechazos, celda utilizada, material de cobertura, lixiviados, PTL, biogás, olores, vectores, maquinaria, mantenciones y contingencias. El avance del relleno deberá compararse periódicamente con su capacidad remanente, de manera de habilitar oportunamente nuevas celdas y evitar superar los 490.000 m³ autorizados.

En síntesis, la etapa de operación comprende la recepción controlada de residuos, su disposición y compactación progresiva, la aplicación de coberturas, el tratamiento de lixiviados, el manejo de biogás y aguas lluvias, el control de olores y vectores y el monitoreo permanente de las variables ambientales. Su continuidad dependerá de mantener operativos los sistemas de protección, respetar la capacidad autorizada y corregir oportunamente cualquier desviación detectada. Respecto del saneamiento de las instalaciones, la Adenda Excepcional, respuestas 5.1 y 5.1.5.1 a 5.1.5.3, presenta el PAS 138 actualizado. El sistema contempla fosa séptica e infiltración mediante drenes y, en su actualización, una fosa de 12.000 L nominales y 10.000 L útiles, dimensionada para retención de lodos de dos años. Se estiman 3,72 m³ de lodos para ese período y una dotación de 31 personas; su retiro y disposición corresponden a una empresa e instalación autorizadas. Estos antecedentes permiten responder a la alegación de ausencia del PAS 138 a partir del diseño actualizado.

1490. Observante: Mariela Andrea Salazar Donaire

Observación:

Porque afectaria a los espacios comunitarios cercanos como colegios plazas y todo lo que este dentro del radio cercano al relleno sanitario.

Evaluación técnica de la observación:

La Dirección Regional del Maule del Servicio de Evaluación Ambiental considera pertinente la observación, en tanto aborda materias ambientales evaluadas durante el procedimiento. A continuación, se entrega la consideración correspondiente

Evaluación de riesgos para la salud de la población

Respecto de la salud de las personas, se indica que en relación al artículo 5° del Reglamento del SEIA, sobre si el proyecto genera o presenta riesgos para la salud de las personas, el proponente incorporó en la Evaluación del Proyecto la identificación, estimación, modelación y evaluación de las emisiones atmosféricas, gases, olores, ruido, residuos sólidos y residuos líquidos generados durante las fases de construcción, operación y cierre, considerando los receptores humanos presentes en el área de influencia, las condiciones de exposición potencial y las medidas de prevención, manejo, control operacional y contingencia comprometidas en el expediente ambiental.

Respecto de emisiones atmosféricas, el Proyecto evaluó material particulado respirable MP10 y MP2,5, así como gases asociados a combustión y operación de maquinaria, equipos y transporte, incluyendo NOx, SO2 y CO. La evaluación consideró las fuentes emisoras asociadas a movimiento de tierras, excavaciones, nivelación, compactación, circulación de vehículos, operación de maquinaria y tránsito por caminos internos y externos. Los resultados fueron analizados mediante modelación atmosférica y evaluación por receptor, considerando condiciones meteorológicas locales y receptores humanos cercanos. A partir de dichos antecedentes, se fundamentó en el estudio de especialidad, que no se identifican condiciones de exposición capaces de generar efectos adversos significativos sobre la salud de las personas.

El proyecto contempla aplicación de supresores de polvo en caminos internos, control de velocidad, mantención de vehículos y maquinaria y lavado de ruedas. El Anexo 1-H de la Adenda Excepcional precisa que se eliminó el uso de RIL tratado para humectación de caminos; su reutilización interna corresponde al lavado de ruedas.

En relación con olores, el Proyecto identificó las fuentes odorantes asociadas a la operación propia del relleno sanitario y desarrolló modelaciones de dispersión odorante, considerando escenarios representativos de funcionamiento, delimitación de isocurvas y receptores humanos presentes en el área de influencia. La evaluación consideró la descarga de residuos, operación del frente activo, manejo de residuos y generación de biogás, junto con medidas de control operacional, tales como cobertura operacional, manejo controlado de residuos, control del frente activo, control de biogás y medidas de contingencia frente a eventos operacionales específicos. Conforme a los resultados obtenidos, no se prevé una exposición de magnitud, frecuencia o duración que configure efectos adversos significativos sobre la salud de las personas.

Respecto del ruido, el expediente incorpora una línea de base de 28 receptores, modelaciones de las fuentes del recinto en seis puntos y evaluación del tránsito exterior, junto con un estudio específico de cuatro receptores asociados a GHPPI. El capítulo 7 de la Adenda Excepcional reconoce el aumento de

niveles de ruido en construcción, operación y cierre y lo califica como poco significativo. Por ello, la consideración de esta materia se refiere a los escenarios y receptores efectivamente evaluados.

En cuanto a residuos sólidos y líquidos, el Proyecto contempla sistemas de manejo, segregación, almacenamiento temporal, conducción, tratamiento y disposición, según corresponda a las categorías evaluadas en el expediente ambiental. Respecto de residuos líquidos y lixiviados, el diseño considera impermeabilización basal, captación, conducción, almacenamiento, tratamiento, monitoreo, control operacional y contingencias destinadas a evitar contacto o exposición directa de la población y prevenir afectaciones al entorno.

En consecuencia, la preocupación por la salud fue considerada mediante la identificación de fuentes de emisión, receptores, modelaciones, diseño sanitario y sistemas de manejo y seguimiento del proyecto. La SEREMI de Salud de la Región del Maule, mediante Ordinario N° 879, de 16 de octubre de 2026, se pronunció conforme sobre la Adenda Excepcional. Los antecedentes y controles descritos constituyen el fundamento de la respuesta, en los términos del artículo 5 del Reglamento del SEIA.

Evaluación de efectos sobre los recursos naturales renovables

Respecto de la eventual generación de efectos adversos significativos sobre los recursos naturales renovables, en los términos del artículo 11 letra b) de la Ley N°19.300 y del artículo 6 del D.S. N°40/2012 del Ministerio del Medio Ambiente, el Proyecto evaluó los potenciales impactos sobre los componentes flora, vegetación, fauna terrestre, suelo, recursos hídricos, aire y ecosistemas asociados, considerando las fases de construcción, operación y cierre.

Con relación al área de influencia y los ecosistemas terrestres y en respuesta a las observaciones formuladas sobre la delimitación del área de influencia, el titular complementó su fundamentación incorporando el análisis de los principales mecanismos de impacto sobre los ecosistemas, incluyendo la pérdida y alteración de hábitat, la fragmentación y conectividad biológica, el funcionamiento ecosistémico, la perturbación y desplazamiento de fauna, los efectos por ruido, iluminación y tránsito de maquinaria, la afectación potencial de especies de baja movilidad, y los servicios ecosistémicos y uso recreativo del territorio.

La delimitación del área de influencia se definió considerando las obras y acciones del Proyecto, las unidades vegetacionales presentes, los hábitats identificados para fauna terrestre y la distribución espacial de las especies registradas durante las campañas de terreno realizadas en primavera, verano, otoño e invierno.

Por lo que el titular muestra que la intervención directa se concentra en superficies acotadas del predio, mientras que el entorno mantiene extensas áreas con continuidad de hábitat y cobertura vegetal que permiten el desplazamiento y utilización del territorio por parte de la fauna presente.

Pasando al detalle de Flora y vegetación, respecto de la vegetación, se determinó que las formaciones presentes corresponden principalmente a comunidades esclerófilas con distintos grados de intervención humana producto de actividades agropecuarias, extracción de leña y pastoreo.

La corta y reposición de vegetación se describen en los antecedentes del PAS 148 (Anexo 4-H de la Adenda Excepcional). La reforestación sectorial se distingue de las medidas de mitigación, reparación y compensación de impactos significativos establecidas en el capítulo 8 de la Adenda Excepcional.

Por lo que el titular señala que la composición y estructura general de la vegetación presente en el área de influencia no experimentará una alteración significativa que comprometa su permanencia a largo plazo.

En fauna, el capítulo 7 de la Adenda Excepcional identifica la pérdida de hábitat COFT-1 durante construcción y OFT-1 durante operación, ambas calificadas como significativas. El capítulo 8 de la Adenda Excepcional presenta las medidas de mitigación MMF-1, rehabilitación de 0,85 ha, y MMF-2, construcción de refugios para fauna nativa.

Durante las campañas de caracterización fueron registrados mamíferos, aves, reptiles y anfibios, incluyendo especies endémicas y especies clasificadas como "Casi Amenazadas". No obstante, no se registraron especies clasificadas en categorías "En Peligro Crítico", "En Peligro" o "Vulnerable" dentro del área de intervención directa.

Considerando las exigencias formuladas durante la evaluación ambiental, el titular complementó las medidas de protección y seguimiento mediante un Programa de Protección y Monitoreo de Fauna que incorpora compromisos verificables, indicadores de seguimiento, metodologías de monitoreo, frecuencia de ejecución y medidas correctivas.

Entre las medidas comprometidas destacan:

- Monitoreo mediante transectos, búsqueda activa, estaciones de observación y cámaras trampa.
- Registro georreferenciado de ejemplares, refugios, madrigueras, huellas y otros indicios.
- Control de velocidad de vehículos al interior del proyecto.
- Capacitación ambiental obligatoria para trabajadores.
- Prohibición de caza, captura, alimentación o perturbación de fauna silvestre.
- Control de iluminación nocturna en sectores sensibles.
- Protección de especies de baja movilidad mediante medidas de rescate y relocalización cuando corresponda.

Asimismo, se establecieron criterios de activación de medidas correctivas frente a eventos tales como atropellos, afectación directa de ejemplares, alteración de refugios o incumplimiento de medidas operacionales.

Respecto del recurso suelo, se mostró que predominan unidades de capacidad de uso IV y VII, correspondientes a terrenos con limitaciones para el desarrollo de actividades agrícolas intensivas.

Los análisis efectuados muestran bajos niveles de erosión potencial y descartan procesos erosivos significativos asociados a la ejecución del Proyecto.

Las interacciones hídricas consideradas comprenden el atravieso de la Quebrada Sin Nombre 1 por el camino, la intervención de la Quebrada Sin Nombre 2 por el dique y las descargas de aguas lluvias y RIL tratado al canal Derrame Cruchaga. Estas obras están descritas separadamente en los anexos 4-I-1 a 4-I-4 de la Adenda Excepcional.

Respecto de emisiones atmosféricas, olores y perturbaciones operacionales, la evaluación consideró los efectos del ruido, tránsito de maquinaria, iluminación nocturna y otras actividades propias de la construcción y operación.

Los antecedentes de modelación concluyen que los efectos se mantienen acotados al entorno próximo del proyecto y que no se producirían alteraciones relevantes respecto de las condiciones de línea de base consideradas en la evaluación.

Adicionalmente, se incorporan medidas operacionales destinadas a reducir potenciales perturbaciones sobre la fauna y los ecosistemas circundantes, incluyendo gestión de residuos, control de iluminación y restricciones operacionales en sectores sensibles.

De acuerdo con los antecedentes técnicos presentados, el Proyecto incorpora medidas de prevención, mitigación, seguimiento y control para los componentes flora, vegetación, fauna, suelo, recursos hídricos y aire.

La evaluación reconoce la existencia de una pérdida de hábitat asociada a las superficies de intervención del Proyecto, incluyendo las áreas destinadas a infraestructura y la Zona de Acopio de Material de Excavación. Asimismo, se identifican efectos de perturbación, modificación y pérdida de hábitat para fauna terrestre que fueron considerados en la evaluación ambiental.

La existencia de efectos adversos significativos sobre el componente fauna constituye una de las circunstancias que fundamentan el ingreso del Proyecto mediante un Estudio de Impacto Ambiental (EIA), en conformidad con el artículo 11 letra b) de la Ley N°19.300 y el artículo 6 del D.S. N°40/2012.

El titular presenta que, mediante la implementación de las medidas de protección, rescate, relocalización, monitoreo y seguimiento comprometidas, los efectos identificados sobre los recursos naturales renovables pueden ser adecuadamente gestionados durante las fases de construcción, operación y cierre del Proyecto.

Acceso a bienes, equipamientos, servicios e infraestructura comunitaria

Respecto del descarte de efectos significativos sobre el artículo 7 literal c) del Medio Humano, la evaluación realizada concluyó que el proyecto no generará una alteración significativa en el acceso ni en la calidad de bienes, equipamientos, servicios o infraestructura utilizados por la población de las localidades de Putagán, Santa Marina, Gúmera, La Faja y sectores aledaños. El análisis consideró los desplazamientos cotidianos de la población y su acceso a servicios de salud, educación, abastecimiento, sistemas de Agua Potable Rural (APR), equipamientos comunitarios y actividades productivas.

De acuerdo con la Línea Base de Medio Humano, los habitantes del área de influencia utilizan principalmente la red vial rural existente para acceder a dichos servicios, identificándose como equipamientos relevantes la Escuela Manuel Salvador del Campo, los sistemas APR, infraestructura comunitaria, Bomberos, la estación ferroviaria y otros servicios básicos presentes en Putagán y su entorno.

En materia de movilidad, el proyecto utilizará las rutas existentes, principalmente la Ruta 5 Sur, la Ruta L-215 y la Ruta L-223, sin contemplar cierres de caminos, desvíos permanentes, relocalización de accesos ni intervenciones que restrinjan el uso habitual de bienes, servicios o equipamientos locales. Asimismo, el Estudio de Movilidad concluyó que los flujos vehiculares asociados a las etapas de construcción, operación y cierre no generarán obstrucciones, pérdida de conectividad local ni incrementos significativos en los tiempos de desplazamiento.

Respecto de los equipamientos sensibles, incluidos establecimientos educacionales y servicios comunitarios de Putagán, el proyecto no considera intervenciones físicas, restricciones de acceso ni modificaciones en su funcionamiento. No obstante, atendiendo la potencial percepción de riesgo asociada al tránsito de camiones, se contemplan medidas de seguridad vial tales como control de velocidad, definición de rutas de circulación, capacitación de conductores, prohibición de estacionamiento en lugares no habilitados y reforzamiento de señalización vial.

Adicionalmente, se implementarán medidas específicas en puntos críticos de la red vial, particularmente en las intersecciones de las rutas L-215 con L-223 y L-215 con L-217/L-225, destinadas a mejorar la seguridad y la convivencia entre el tránsito asociado al proyecto y los usuarios habituales del entorno rural.

Por otra parte, la evaluación no identificó deterioros significativos de la infraestructura vial secundaria que puedan afectar el acceso o la calidad de bienes y servicios. Como medida complementaria, el titular comprometió voluntariamente la pavimentación del tramo de la Ruta L-223 comprendido entre el acceso al proyecto y su conexión con la Ruta L-215, contribuyendo al mejoramiento de las condiciones de circulación del sector.

En consecuencia, la evaluación concluye que el proyecto mantendrá la conectividad territorial, el acceso a servicios básicos y el normal funcionamiento de los equipamientos comunitarios existentes, por lo que no configura una alteración significativa del acceso o la calidad de bienes, equipamientos, servicios o infraestructura ni, en consecuencia, una afectación significativa de los sistemas de vida y costumbres de los grupos humanos del área de influencia.

Emplazamiento y funcionamiento del relleno sanitario: PAS 141 y sistema de aguas servidas - PAS 138

Respecto de los contenidos técnicos y formales exigidos para acreditar el cumplimiento del PAS 141, aplicable a la construcción, reparación, modificación o ampliación de rellenos sanitarios. En los documentos revisados, estos antecedentes se concentran principalmente en el Anexo 4-E del EIA, y en el capítulo 1 del EIA, complementado por los anexos de diseño de ingeniería, operación, contingencias, cierre y seguimiento ambiental, y sus actualizaciones en las siguientes Adendas.

A continuación, se presentan los elementos entregados por el titular en relación con los contenidos asociados al PAS 141 y a la descripción del proceso de construcción y operación del proyecto.

1. Respecto del PAS 141.

Respecto de la selección y descripción del sitio en donde se puede emplazar este tipo de proyectos, la aptitud del emplazamiento debe acreditarse con cartografía, línea de base y vínculos explícitos entre receptores, obras y medidas de control.

a) Descripción del sitio

En este caso, el proyecto se emplaza en el sector de Putagán, en el límite entre las comunas de Villa Alegre y Yerbas Buenas, sobre un predio de 94,59 hectáreas, que comprende un área de protección de 72,32 hectáreas. La información debe permitir verificar tanto la compatibilidad territorial del proyecto como el cumplimiento de las distancias, restricciones y condiciones de emplazamiento establecidas en el D.S. N.° 189/2005 del Ministerio de Salud.

Como parte de esta descripción, se debe justificar la selección del sitio considerando la vulnerabilidad de los recursos hídricos, la estabilidad del terreno, las condiciones de drenaje, la capacidad de uso de los suelos y la presencia de población o actividades susceptibles de ser afectadas. Los antecedentes revisados incluyen estudios de suelo, calicatas, campañas hidrogeológicas y caracterización de captaciones ubicadas dentro de un radio de 600 metros. También se identifican principalmente suelos de capacidad de uso clases VI y VII, lo que debe relacionarse con las obras proyectadas, las medidas de protección del suelo y las restricciones para el desarrollo de otras actividades.

b) Diseño de ingeniería

En el proyecto se considera un Área de Disposición Final de aproximadamente 4,1 hectáreas, desarrollada en tres niveles, con una altura del orden de 15 metros, una capacidad máxima cercana a 490.000 m³ y una vida útil estimada de 11 años. Su habilitación se realizará progresivamente mediante plataformas y celdas, de acuerdo con la demanda real de disposición.

Para el sello basal se contempla una capa de arcilla compactada de 0,60 metros, con una conductividad hidráulica objetivo igual o inferior a 1×10^{-7} cm/s, complementada con GCL, geomembrana de HDPE de 1,52 mm y geotextil de protección de 400 g/m². La compactación debe alcanzar al menos el 95 % del Proctor Modificado y la instalación de geosintéticos debe ser ejecutada por personal especializado, con ensayos de uniones, certificados de materiales y verificación mediante laboratorio externo.

El proyecto incorpora drenes de HDPE de 200 mm y una Planta de Tratamiento de Lixiviados con capacidad de diseño de 42 m³/día, además de piscinas de acumulación de lixiviados, RIL tratado y evaporación. El sistema de aguas lluvias incluye un canal perimetral de aproximadamente 1.023 m, calculado para un período de retorno de 100 años, cuyo diseño hidráulico fue evaluado mediante herramientas o software técnico.

c) Plan de operación

La disposición se realizará progresivamente mediante celdas y compactación de los residuos, con una altura aproximada de 5 m por celda y pendientes superficiales que favorecen la evacuación de aguas. Los antecedentes del plan contemplan cobertura diaria de 15 cm, cobertura intermedia de 30 cm y cobertura final mínima de 60 cm en las terrazas. Estas acciones se integran con el manejo de lixiviados, biogás y aguas lluvias descrito en el diseño evaluado.

El Plan de Operación también debe incorporar el funcionamiento de la planta de tratamiento, las piscinas, los drenes de lixiviados, los pozos de biogás y el sistema de aguas lluvias. Debe considerar control de polvo, olores, vectores, aves, roedores, residuos peligrosos, limpieza de caminos, lavado de ruedas y mantención de coberturas. Los residuos peligrosos generados durante la operación deberán almacenarse en una bodega autorizada y manejarse conforme al D.S. N.° 148/2003, manteniendo registros de generación, almacenamiento y retiro por gestores autorizados.

d) Plan de contingencias

El Plan de Contingencias debe identificar los riesgos asociados a las fases de construcción, operación, cierre y postcierre, estableciendo para cada evento medidas preventivas, mecanismos de detección, acciones de respuesta, responsables, recursos disponibles y procedimientos de comunicación. Entre los riesgos relevantes deben considerarse sismos, lluvias intensas, inundaciones, incendios forestales o de instalaciones, explosiones o fugas de biogás, afloramientos de lixiviados, derrames, fallas de la planta de tratamiento, cortes eléctricos, colisiones o volcamientos, deslizamientos, erosión, asentamientos, grietas, deterioro de coberturas, roturas de geosintéticos, proliferación de vectores y emisiones odoríferas anormales. El plan debe estructurarse de tal manera que cada riesgo pueda asociarse a medidas de prevención, control, seguimiento y cierre del evento.

El proyecto incorpora planes de prevención de contingencias y emergencias para las fases de construcción, operación y cierre. La Adenda Excepcional presenta procedimientos frente a derrames, afloramiento de lixiviados, fallas operacionales, incendios e inestabilidad, con acciones de aislamiento, contención, recuperación de líquidos, reparación de instalaciones y registro de actuaciones según el evento. Estos antecedentes describen la respuesta operacional contemplada por el titular.

El plan también debe establecer los medios de comunicación interna y externa, el listado actualizado de contactos, los equipos de emergencia, kits antiderrames, elementos de protección personal,

capacitaciones y simulacros. Conforme a los compromisos documentales, cuando ocurra una contingencia con efectos ambientales deberá elaborarse un informe preliminar dirigido a la Superintendencia del Medio Ambiente y a la SEREMI del Medio Ambiente dentro de un plazo máximo de 10 días hábiles. Este informe debe individualizar el evento, área afectada, causas preliminares, medidas ejecutadas, limpieza, monitoreos realizados y manejo de los residuos generados durante la emergencia.

e) Plan de cierre

El Plan de Cierre describe las acciones que se ejecutarán una vez alcanzada la capacidad volumétrica autorizada o cuando se determine el término definitivo de la recepción de residuos. Comprende el cese programado de los ingresos, la notificación a la autoridad sanitaria y a los municipios usuarios, la regularización de la superficie, la instalación de la cobertura final, el manejo de pendientes, la revegetación, el control de erosión y la mantención de los sistemas de lixiviados, biogás y aguas lluvias. En este caso, se prevé que la operación concluya en diciembre de 2038 o cuando se alcance la capacidad máxima de aproximadamente 490.000 m³, iniciándose posteriormente la fase de cierre y postcierre.

La cobertura final tiene por objetivo reducir la infiltración de aguas lluvias, controlar la emisión difusa de biogás y olores, evitar el contacto directo con los residuos y proporcionar una superficie estable para la revegetación. Los antecedentes consideran una cobertura final mínima de 60 cm en las terrazas, una capa adicional de aproximadamente 15 cm para protección frente a la erosión y taludes con pendiente del orden de 1V:3H. El seguimiento descrito considera la verificación de espesores, compactación, conductividad hidráulica, pendientes y continuidad, además de reparar oportunamente grietas, asentamientos, erosiones o daños producidos por escorrentía.

El postcierre se extenderá por un período de 20 años y deberá mantener operativos los sistemas de tratamiento de lixiviados, manejo de biogás, drenaje, control de asentamientos y monitoreo ambiental mientras persista la generación de emisiones. El abandono anticipado de alguno de estos sistemas deberá estar respaldado por antecedentes técnicos que demuestren que ya no resulta necesario y requerirá autorización sanitaria. Al término del período se deberá presentar un informe final que consolide el comportamiento ambiental y sanitario del relleno, los resultados del monitoreo, las mantenciones efectuadas y la estabilidad de las obras.

f) Plan de monitoreo y control

El Plan de Monitoreo y Control debe demostrar que las variables ambientales y operacionales relevantes serán verificadas durante la construcción, operación, cierre y postcierre. Debe identificar cada componente, punto de control, coordenadas, parámetros, método de muestreo, frecuencia, norma de referencia, laboratorio responsable, límites aplicables, formato de registro y acciones ante desviaciones. Como mínimo, debe considerar el control de aguas superficiales y subterráneas, lixiviados crudos y tratados, biogás, estabilidad de taludes, asentamientos, coberturas, aguas lluvias, olores, emisiones atmosféricas, ruido y presencia de vectores.

En materia hídrica, los antecedentes contemplan monitoreos semestrales de aguas superficiales y subterráneas, análisis del lixiviado dos veces al mes y control mensual de aguas servidas. El efluente tratado deberá evaluarse según su destino, considerando las exigencias del D.S. N° 90/2000 y de la NCh 1.333. Si se detectan excedencias en aguas subterráneas, se considera la toma de tres muestras dentro de 24 horas y la posterior implementación de un seguimiento mensual, incluyendo parámetros como DQO, sólidos suspendidos totales, nitrógeno total, fósforo total y compuestos organohalogenados adsorbibles.

Respecto del biogás, deberán controlarse su composición, concentración, caudal y comportamiento en los pozos de venteo. Los antecedentes consideran monitoreo desde el primer año y una frecuencia

trimestral durante la operación, junto con criterios técnicos para evaluar una eventual quema centralizada, entre ellos una concentración de metano igual o superior al 40 %, oxígeno inferior al 1,5 % y un caudal mínimo de 50 Nm³/h. Durante el cierre y postcierre, la frecuencia puede incrementarse inicialmente, debido a la necesidad de verificar la continuidad del sistema y prevenir acumulaciones o migraciones laterales.

La estabilidad del relleno debe controlarse mediante una red topográfica, con puntos internos y externos instalados sobre bases permanentes. Inicialmente se considera, al menos, un punto por hectárea y mediciones mensuales de asentamientos, desplazamientos y comportamiento de los taludes. También deberán realizarse inspecciones de la cobertura, drenajes, canales, geosintéticos y obras de protección contra la erosión. Todos los resultados deben mantenerse en registros trazables y compararse con valores de referencia, activando medidas correctivas cuando se detecten tendencias anormales

2. Construcción y operación.

La construcción de la obra si bien no se describe en la operación es necesaria para su desarrollo, como resumen podemos señalar que el titular presenta los antecedentes de los sistemas principales. La fase de construcción tendrá una duración estimada de nueve meses.

La construcción comprende la instalación de faenas en dos sectores, uno asociado al Área de Disposición Final y la Planta de Tratamiento de Lixiviados, y otro correspondiente al área administrativa y la Planta de Valorización. En ambos sectores se habilitarán oficinas de inspección, bodegas, camarines, instalaciones sanitarias y estacionamientos para los vehículos utilizados en las obras. Las principales obras y acciones consideradas son:

- Despeje y limpieza del terreno.
- Corta de vegetación y escarpe.
- Movimientos de tierra, nivelación y compactación.
- Construcción del cierre perimetral de 1,8 m de altura.
- Habilitación del acceso desde la Ruta L-211 y construcción de caminos internos.
- Construcción de oficinas, servicios higiénicos, comedor, sala de primeros auxilios y dependencias para los trabajadores.
- Instalación de caseta, portón y barrera de control de acceso.
- Construcción de la bodega de residuos peligrosos.
- Construcción de la Planta de Valorización de Material Reciclable.
- Implementación de una barrera cortafuego de 10 m de ancho.
- Construcción y habilitación inicial del Área de Disposición Final.
- Construcción de la Planta de Tratamiento de Lixiviados y sus piscinas.
- Instalación de la plataforma de lavado de ruedas, báscula y canal perimetral de aguas lluvias.

Durante la construcción del Área de Disposición Final se habilitará el Nivel Superior dique o vaso, Etapa 1, Fase 1, que permitirá iniciar posteriormente la recepción de residuos. Los trabajos incluyen la excavación y perfilado del vaso, nivelación y compactación de la fundación, instalación de la barrera impermeable, drenes basales de lixiviados, capa drenante y bases de los pozos de venteo de biogás. La superficie efectiva del ADF corresponde a aproximadamente 4,1 ha. El sistema de impermeabilización estará compuesto por:

- Capa de arcilla compactada de 0,60 m. Compactación mínima equivalente al 95 % del Proctor Modificado. Conductividad hidráulica igual o inferior a 1×10^{-7} cm/s.
- Geocompuesto bentonítico GCL de 4 a 6 mm.
- Geomembrana de HDPE texturada de 1,52 mm.
- Geotextil antipunzonamiento de 400 g/m².
- Capa de grava de protección de entre 20 y 30 cm.

Para la capa de arcilla se estima un volumen aproximado de 24.677,4 m³, calculado sobre una superficie de impermeabilización de 41.129 m². La instalación de los geosintéticos contara con ensayos de control de calidad.

Los lixiviados serán captados mediante drenes longitudinales de HDPE de 200 mm de diámetro, semiperforados en su mitad superior, y conducidos hacia la Planta de Tratamiento de Lixiviados. Durante la construcción se habilitarán una piscina de lixiviados de 1.472 m³, una piscina de efluente tratado de 1.708 m³ y una piscina de evaporación de concentrado de membranas de 500 m³. La PTL tendrá una capacidad de diseño de 42 m³/día.

Simultáneamente se construirán las bases de los pozos de venteo de biogás. Estos incluirán tuberías perforadas de HDPE de 200 mm, material pétreo drenante y sellado superior. Su habilitación vertical continuará durante la operación, conforme aumente la altura de las celdas de residuos.

Con respecto a los movimientos de tierra y materiales, durante la construcción se contempla excavar aproximadamente 303.823 m³ de material. De ese volumen, alrededor de 137.195 m³ serán reutilizados en la adecuación del terreno, caminos, ADF, PTL, piscinas y capa drenante. El saldo se utilizará, cuando sus propiedades lo permitan, como material de cobertura o estabilización de caminos; el excedente se almacenará en una zona de acopio de aproximadamente 65.000 m².

En cuanto a los caminos y obras auxiliares, el camino interior principal tendrá aproximadamente 1.700 m de longitud, calzada bidireccional de 7 m de ancho, bermas y obras de saneamiento. También se construirán accesos secundarios hacia la PTL, la zona de acopio, el área administrativa y la planta de valorización.

Se habilitará, además una báscula con capacidad mínima de 30 toneladas, una plataforma para el lacado de ruedas de 4 × 3 m., un estanque decantador de 3,6 m³, un estanque de agua de 20 m³. Se construirá un canal interceptor de aguas lluvias de 1.023 m, dimensionado para un período de retorno de 100 años y una bodega RESPEL con piso impermeable, contención de derrames, techo, extintor, señalización y control de acceso.

La descripción de la operación del proyecto se detalla en el capítulo 1 del EIA y en el Anexo 1-F, Plan de Operaciones, citado en la Adenda Excepcional, la información es entregada iniciando con la recepción y control de residuos.

Horario de funcionamiento: El recinto funcionará de lunes a sábado, entre las 08:00 y las 20:00 horas, permaneciendo cerrado los domingos.

Se estima el ingreso diario de aproximadamente 17 camiones recolectores, principalmente con residuos sólidos domiciliarios y asimilables. Cada vehículo será controlado en portería, inspeccionado visualmente y pesado en una báscula con capacidad mínima de 30 toneladas, registrándose procedencia, patente, tipo de residuo, peso bruto, tara, peso neto y sector de disposición. Las cargas peligrosas o incompatibles deberán rechazarse y registrarse.

Los residuos serán descargados en el frente activo, extendidos y compactados con maquinaria pesada conforme al Plan de Operación. La recepción y disposición se controlarán mediante pesajes, registro de procedencia y tipo de residuo, identificación de la celda utilizada y seguimiento del avance volumétrico del Área de Disposición Final.

Las celdas podrán alcanzar aproximadamente 5 m de altura y se organizarán en tres niveles de magnitud similar, hasta completar una altura total cercana a 15 m. El frente activo deberá mantenerse en la menor superficie posible, con acceso controlado, señalización y supervisión permanente de la descarga y circulación de maquinaria.

Al término de cada jornada se aplicará cobertura diaria de aproximadamente 15 cm. En sectores inactivos se considera cobertura intermedia de 30 cm. Para las terrazas terminadas, el plan de cierre describe cobertura final mínima de 60 cm y protección complementaria frente a erosión, junto con pendientes y revegetación.

El recinto deberá mantener un acopio de material de cobertura suficiente para, al menos, 15 días de operación. Además, se llevará un registro diario del material disponible y utilizado, verificándose espesores, compactación, pendientes, grietas, erosión y posibles residuos expuestos.

Los lixiviados serán captados mediante drenes basales de HDPE de 200 mm y conducidos a la Planta de Tratamiento de Lixiviados, con capacidad de diseño de 42 m^3/día. El cálculo de generación y el balance del sistema corresponden al Anexo 1-H actualizado de la Adenda Excepcional, cuyos resultados se describen en la respuesta sobre generación y características de lixiviados.

El tratamiento actualizado considera ecualización, flotación por aire disuelto, reactor UASB, tratamiento biológico, clarificación, ultrafiltración, nanofiltración y desinfección. El efluente tratado se reutiliza en la plataforma de lavado de ruedas y su excedente se descarga de forma controlada al Derrame del Canal Cruchaga, bajo las condiciones de calidad y operación descritas en el Anexo 1-H de la Adenda Excepcional. Se eliminó su uso para humectación de caminos. Los lodos y concentrados se manejan según su caracterización y las unidades previstas en el sistema.

El biogás será manejado inicialmente mediante pozos de venteo que se instalarán y prolongarán a medida que avance la disposición. Los pozos estarán separados aproximadamente entre 50 y 52 m y el sistema se ampliará progresivamente al completarse las celdas.

Desde el primer año se realizarán mediciones trimestrales de caudal y composición. Durante los primeros tres años se evaluará la modalidad de quema más adecuada. La implementación de captación activa y quema centralizada se considera cuando exista un caudal mínimo cercano a 50 Nm^3/h, una concentración de metano de al menos 40 % y oxígeno inferior a 1,5 %. La eficiencia teórica de recolección considerada alcanza aproximadamente el 60 % del biogás generado.

Las superficies del relleno mantendrán una pendiente mínima del 2 % para favorecer la evacuación de aguas y evitar infiltraciones. Las aguas limpias serán interceptadas mediante un canal perimetral de aproximadamente 1,023 km, dimensionado para una lluvia con período de retorno de 100 años. Las aguas que entren en contacto con los residuos deberán manejarse como lixiviados.

El canal, las alcantarillas, las descargas y los caminos deberán inspeccionarse, limpiarse y repararse antes y durante la temporada de lluvias. También deberá verificarse la ausencia de erosión, obstrucciones, rebalses o acumulaciones de agua sobre las coberturas.

El control de olores se basará en la reducción del frente expuesto, la cobertura diaria, el manejo oportuno de lixiviados, la operación de la PTL y el control del biogás. Además, desde el quinto mes de operación

se contempla seguimiento mediante olfatometría dinámica, complementado con registros meteorológicos, inspecciones y reclamos.

El control de vectores comprenderá roedores, moscas, aves y otros animales, utilizando cobertura oportuna, compactación, limpieza, eliminación de aguas estancadas y tratamientos específicos cuando corresponda. El frente y los caminos se limpiarán diariamente, se controlará el polvo y se mantendrán las instalaciones, señalética, cierres, drenes y equipos.

La operación considera una dotación aproximada de 31 trabajadores en un turno. La maquinaria principal incluye bulldozer, excavadora, retroexcavadora, motoniveladora, camión tolva y camión aljibe, además de vehículos para transporte de trabajadores, supervisión y mantención.

Por las actividades propias del recinto se estima una generación de aproximadamente 0,744 t/mes de residuos domiciliarios, los que serán dispuestos en el mismo relleno; 0,48 t/mes de residuos industriales no peligrosos; y aproximadamente 100 kg/mes de residuos peligrosos, que serán almacenados en la bodega RESPEL y retirados por gestores autorizados, con una permanencia máxima de seis meses.

El seguimiento operacional lo realizará el Jefe de Operaciones, deberá mantener registros diarios de residuos ingresados, pesajes, rechazos, celda utilizada, material de cobertura, lixiviados, PTL, biogás, olores, vectores, maquinaria, mantenciones y contingencias. El avance del relleno deberá compararse periódicamente con su capacidad remanente, de manera de habilitar oportunamente nuevas celdas y evitar superar los 490.000 m³ autorizados.

En síntesis, la etapa de operación comprende la recepción controlada de residuos, su disposición y compactación progresiva, la aplicación de coberturas, el tratamiento de lixiviados, el manejo de biogás y aguas lluvias, el control de olores y vectores y el monitoreo permanente de las variables ambientales. Su continuidad dependerá de mantener operativos los sistemas de protección, respetar la capacidad autorizada y corregir oportunamente cualquier desviación detectada. Respecto del saneamiento de las instalaciones, la Adenda Excepcional, respuestas 5.1 y 5.1.5.1 a 5.1.5.3, presenta el PAS 138 actualizado. El sistema contempla fosa séptica e infiltración mediante drenes y, en su actualización, una fosa de 12.000 L nominales y 10.000 L útiles, dimensionada para retención de lodos de dos años. Se estiman 3,72 m³ de lodos para ese período y una dotación de 31 personas; su retiro y disposición corresponden a una empresa e instalación autorizadas. Estos antecedentes permiten responder a la alegación de ausencia del PAS 138 a partir del diseño actualizado.

1491. Observante: Oscar Andres Muñoz Bravo

Observación:

La cantidad de olores que van a salir las plagas que aparecera y la contaminación acustica que habra con los camiones.

Evaluación técnica de la observación:

La Dirección Regional del Maule del Servicio de Evaluación Ambiental considera pertinente la observación, en tanto aborda materias ambientales evaluadas durante el procedimiento. A continuación, se entrega la consideración correspondiente

Ruido y medidas de control

La observación relativa al ruido fue considerada mediante el Estudio Acústico del Anexo 3-D citado en la Adenda Excepcional, las evaluaciones del tránsito exterior y los antecedentes complementarios incorporados durante el procedimiento. La línea de base identifica 28 receptores del entorno rural, mientras que la modelación de fuentes del recinto presenta resultados para seis puntos próximos a las actividades.

Las tablas 20 y 26 del estudio acústico de 2023 informan, respectivamente, niveles proyectados de construcción de 37, 29, 58, 38, 51 y 18 dB(A), y de operación de 39, 25, 29, 37, 47 y 20 dB(A), para los puntos P1 a P6. El escenario modelado considera equipos operando simultáneamente. Estos resultados describen el aporte previsto del proyecto en los puntos evaluados y deben distinguirse de los niveles de ruido de fondo.

Para el tránsito exterior, el estudio utiliza una evaluación diferenciada con referencia FHWA. La tabla 27 informa niveles de operación entre 1 y 52 dB(A) en los puntos con resultado reportado. El Anexo 3-D-5 de la Adenda Complementaria complementa el análisis para cuatro receptores asociados a GHPPI e informa niveles diurnos de 58,4; 64,1; 61,3 y 61,4 dB(A). Los resultados corresponden a las fuentes y receptores específicos considerados en estas evaluaciones.

El capítulo 7 de la Adenda Excepcional identifica los impactos CORU-1, ORU-1 y CIRU-1, correspondientes al aumento de niveles de ruido en construcción, operación y cierre, y los califica como poco significativos. Asimismo, la SEREMI de Salud, mediante Ordinario N° 879, de 16 de octubre de 2026, se pronunció conforme sobre la Adenda Excepcional.

En consecuencia, la observación fue considerada mediante caracterización basal, identificación de fuentes, modelaciones y evaluación de impactos. La respuesta reconoce el aumento de ruido previsto y la calificación consignada en el expediente.

Emisiones de olores y medidas de control

Para evaluar el impacto de los olores en el área del proyecto el titular inicialmente levantó una línea de base, es decir realizó mediciones en terreno para evaluar la presencia de posibles fuentes de olores que pudiesen haber existido antes de la instalación del relleno sanitario.

Para establecer la línea de base odorante del área del proyecto Centro de Manejo de Residuos Piedra Larga, se realizaron mediciones en 12 puntos alrededor del predio, sin detectarse focos ni percepciones de olor durante las campañas efectuadas.

Posteriormente se realizaron modelaciones, en las que se simuló la existencia del relleno sanitario y su operación. La evaluación de impactos odorantes se realizó mediante modelación, utilizando factores de emisión de referencia provenientes de instalaciones similares. Se identificaron y modelaron las principales fuentes potenciales de olor asociadas a la operación del proyecto, estimándose una Tasa de Emisión de Olor (TEO) total de 65.176,62 ouE/s bajo el escenario operacional más desfavorable.

El Anexo 3-C-1 de la Adenda Excepcional, informa un área de influencia odorante de aproximadamente 252 ha para CP98-1h = 1 ouE/m³, sin alcanzar ninguno de los 57 receptores evaluados. Para el criterio de evaluación de referencia CP98-1h = 3 ouE/m³, la isocurva abarca aproximadamente 60 ha. El primer valor delimita el área de influencia modelada y el segundo corresponde al criterio de evaluación adoptado.

La tabla 23 del estudio actualizado informa concentraciones inferiores a 1 ouE/m³ en percentil 98 en los 57 receptores. En percentil 99,5 algunos puntos alcanzan valores de hasta 2 ouE/m³. En los términos y escenarios del estudio, los receptores no superan el criterio de referencia de 3 ouE/m³.

Adicionalmente, el proyecto contempla un Plan de Gestión Odorante (PGO) que incluye diagnóstico de fuentes, implementación de buenas prácticas operacionales y mejores técnicas disponibles, seguimiento y control permanente, y un plan de contingencias para eventuales episodios de olor.

En consecuencia, la preocupación por olores fue abordada mediante la modelación actualizada de fuentes y receptores y el Plan de Gestión Odorante. Este último contempla seguimiento, contingencias y un procedimiento de reclamos con respuesta formal en un máximo de siete días hábiles desde su recepción. Los resultados sustentan la conclusión del estudio sobre ausencia de efectos significativos por olor en los receptores evaluados, bajo las condiciones operacionales modeladas.

Tránsito del proyecto y evaluación vial

La preocupación por el tránsito asociado al proyecto fue evaluada mediante el Anexo 3-R, Estudio de Movilidad de la Adenda Complementaria, que considera la red utilizada por las fases de construcción, operación y cierre, mediciones vehiculares y modelaciones de intersecciones en situaciones sin y con proyecto.

El análisis comprende las rutas de acceso y la relación con desplazamientos de habitantes, actividades rurales y servicios. Distingue la libre circulación, conectividad y tiempos de desplazamiento, vinculados al artículo 7 letra b) del Reglamento del SEIA, del acceso y calidad de bienes, equipamientos y servicios, contemplados en su letra c).

El estudio analiza tres intersecciones y escenarios de operación hasta el año 11, incluyendo el supuesto de concentración de los camiones en la hora evaluada. Por ejemplo, para la intersección L-215 con L-25 informa una saturación máxima de 21,7 % en el año 11 y un incremento de 0,4 puntos porcentuales respecto de la situación base. Su conclusión es que los aportes no producen aumentos significativos de tiempos de desplazamiento ni restricciones relevantes a la conectividad.

El proyecto contempla la pavimentación de aproximadamente 920 m de la Ruta L-211, ex L-223, entre su acceso y la L-215, así como actuaciones en la intersección y señalización descritas en el estudio y en las tablas 15 y 16 del capítulo 10 de la Adenda Excepcional. La Dirección Regional de Vialidad se pronunció conforme sobre la Adenda revisada mediante Ordinario N° 345, de 23 de marzo de 2026.

En consecuencia, el aumento de tránsito fue identificado y evaluado en relación con la capacidad de la red y los desplazamientos locales. La conclusión de ausencia de alteración significativa se refiere a esos escenarios e incorpora las obras y compromisos descritos en el expediente.

Prevención y control de vectores

En el proyecto considera el control de vectores en las fases de operación y cierre del proyecto. Al respecto, cabe señalar que el Proyecto contempla un sistema integrado de prevención, control, monitoreo y respuesta ante contingencias, desarrollado específicamente para minimizar la presencia de moscas, roedores y aves asociadas a la operación del Área de Disposición Final (ADF), conforme a lo establecido en el D.S. N°189/2005 y en Anexo 1-O de la Adenda Complementaria.

En primer término, es importante indicar que la principal medida de control de vectores corresponde al adecuado manejo operacional del relleno sanitario. En este sentido, el proyecto considera la cobertura diaria de residuos con una capa de al menos 15 cm de material de cobertura, la compactación permanente de las celdas, el manejo controlado de lixiviados, la limpieza diaria del frente de trabajo y de las áreas operacionales, así como la mantención periódica de los caminos interiores. Estas medidas tienen por finalidad reducir la disponibilidad de alimento, refugio y condiciones favorables para la reproducción de vectores sanitarios, así como minimizar la generación de olores potencialmente atractivos para éstos.

Respecto del control de moscas, el Plan contempla medidas pasivas y activas. Entre las medidas pasivas se incluyen la cobertura diaria e intermedia de residuos, la compactación adecuada de las celdas, el manejo de lixiviados mediante sistemas cerrados, la limpieza permanente de las instalaciones y para las instalaciones y protección de los trabajadores el uso de barreras físicas tales como mallas mosquiteras, ventiladores y sistemas de cierre automático de puertas en las edificaciones del proyecto.

Complementariamente, se implementará un programa permanente de control químico ejecutado por una empresa autorizada por la Autoridad Sanitaria. Este programa considera la aplicación de insecticidas adulticidas y larvicidas mediante rotación de principios activos para evitar fenómenos de resistencia biológica. En los sectores de mayor criticidad, particularmente el frente de trabajo activo, la frecuencia de aplicación programada será cada 48 horas durante la temporada de mayor actividad de moscas (septiembre a abril), pudiendo incrementarse hasta una frecuencia diaria cuando las inspecciones sanitarias, condiciones climáticas u operacionales así lo requieran. En la Planta de Tratamiento de Lixiviados (PTL), piscinas de almacenamiento, báscula y lavado de ruedas se aplicarán controles semanales, mientras que en oficinas, planta de valorización y otros sectores la frecuencia será semanal o quincenal según los resultados del monitoreo.

Adicionalmente, se implementará un sistema de monitoreo mediante trampas para moscas tanto al interior como al exterior del proyecto. Al interior del recinto se instalarán puntos de monitoreo en sectores críticos, incluyendo el frente de trabajo, PTL, báscula y oficinas administrativas. Asimismo, se contempla una red de monitoreo en viviendas cercanas al proyecto, permitiendo detectar oportunamente cualquier incremento de poblaciones de moscas y adoptar medidas correctivas inmediatas.

Respecto del control de roedores, el proyecto contempla un sistema de manejo integrado basado prioritariamente en medidas preventivas y ecológicas. Entre ellas se consideran la cobertura diaria de residuos, control de malezas, eliminación de refugios, hermeticidad de instalaciones, uso de trampas mecánicas y electrónicas, monitoreo periódico de actividad, registro de madrigueras y capturas, además del fomento al control biológico mediante la instalación de perchas y cajas nido para aves rapaces presentes en el área, tales como lechuzas, chunchos y jotes. Estas medidas serán complementadas con evaluaciones periódicas que permitan ajustar las estrategias de control según los resultados obtenidos.

En relación con las aves, se contempla un sistema de prevención basado en la reducción de fuentes de atracción mediante la cobertura de residuos, limpieza diaria de sectores operacionales y control de derrames. Adicionalmente, en caso de ser necesario, se implementarán medidas disuasivas no letales, tales como cañones sonoros automáticos y dispositivos visuales tipo halcón, orientadas exclusivamente a evitar la concentración de aves en el frente de trabajo activo.

Asimismo, de manera complementaria al control de moscas, roedores y aves, el Proyecto contempla medidas específicas para prevenir el ingreso y permanencia de perros vagos y/o perros asilvestrados en las instalaciones, considerando que éstos pueden constituir un factor adicional de riesgo sanitario, operacional y ambiental. Para ello, el Proyecto contará con un cierre perimetral continuo de 1,8 metros de altura alrededor de todo el recinto, conforme a lo establecido en el artículo 14 del D.S. N°189/2005, además de sistemas de control de acceso y vigilancia permanente que restringirán el ingreso de personas y animales no autorizados.

Adicionalmente, el Plan de Prevención de Contingencias y el Plan de Emergencias incorporan específicamente el escenario denominado “Inclusión de perros vagos y asilvestrados al recinto”, estableciendo procedimientos de detección temprana, control y respuesta ante la presencia de estos animales. En caso de detectarse el ingreso de perros al área operacional, se activarán medidas destinadas a evitar su permanencia en sectores de disposición de residuos, minimizar la disponibilidad de fuentes de alimento mediante la cobertura diaria de residuos y mantener el resguardo sanitario y operacional de las instalaciones. Estas acciones serán complementadas con inspecciones periódicas del cierre perimetral, verificación de su integridad y registro de eventuales incidencias detectadas durante las fases de construcción, operación y cierre.

En cuanto a los medios de verificación y registros solicitados por la autoridad, el proyecto mantendrá un sistema documentado de seguimiento que incluirá registros diarios de cobertura y compactación, bitácoras de inspección sanitaria, registros de monitoreo de trampas, planillas de aplicación de insecticidas, certificados emitidos por la empresa especializada encargada del control de plagas, registros de capturas, reportes de medidas correctivas implementadas y respaldos digitales y físicos de todas las actividades ejecutadas. Dichos registros estarán disponibles para inspección por parte de la autoridad competente.

Finalmente, se informa que el Plan de Prevención de Contingencias y el Plan de Emergencias han sido actualizados para incorporar específicamente el escenario de proliferación de vectores (Capítulo 5 de la Adenda Excepcional). Ante un aumento significativo de moscas, roedores o aves, se activarán medidas de respuesta inmediata consistentes en el reforzamiento de coberturas, incremento de frecuencias de inspección, intensificación de aplicaciones de control sanitario, ampliación de puntos de monitoreo y ejecución de medidas correctivas focalizadas, manteniendo seguimiento permanente hasta recuperar las condiciones normales de operación. Estas acciones serán aplicables tanto durante la fase de operación como durante la fase de cierre del proyecto.

En consecuencia, considerando las características del diseño sanitario del relleno, las medidas operacionales permanentes, el programa específico de control de moscas, roedores y aves, el monitoreo dentro y fuera del área del proyecto, los mecanismos de verificación y los procedimientos de contingencia comprometidos, se concluye que el proyecto dispone de herramientas suficientes para prevenir, controlar y corregir oportunamente eventuales incrementos de vectores, descartándose la generación de impactos significativos sobre la salud de las personas o la calidad de vida de las comunidades del área de influencia.

1492. Observante: Yesica Plaza Córdova

Observación:

Tendrá un impacto negativo en la biodiversidad de la zona intervenida

Evaluación técnica de la observación:

La Dirección Regional del Maule del Servicio de Evaluación Ambiental considera pertinente la observación, en tanto aborda materias ambientales evaluadas durante el procedimiento. A continuación, se entrega la consideración correspondiente

Evaluación de efectos sobre los recursos naturales renovables

Respecto de la eventual generación de efectos adversos significativos sobre los recursos naturales renovables, en los términos del artículo 11 letra b) de la Ley N°19.300 y del artículo 6 del D.S. N°40/2012 del Ministerio del Medio Ambiente, el Proyecto evaluó los potenciales impactos sobre los componentes flora, vegetación, fauna terrestre, suelo, recursos hídricos, aire y ecosistemas asociados, considerando las fases de construcción, operación y cierre.

Con relación al área de influencia y los ecosistemas terrestres y en respuesta a las observaciones formuladas sobre la delimitación del área de influencia, el titular complementó su fundamentación incorporando el análisis de los principales mecanismos de impacto sobre los ecosistemas, incluyendo la pérdida y alteración de hábitat, la fragmentación y conectividad biológica, el funcionamiento ecosistémico, la perturbación y desplazamiento de fauna, los efectos por ruido, iluminación y tránsito de maquinaria, la afectación potencial de especies de baja movilidad, y los servicios ecosistémicos y uso recreativo del territorio.

La delimitación del área de influencia se definió considerando las obras y acciones del Proyecto, las unidades vegetacionales presentes, los hábitats identificados para fauna terrestre y la distribución espacial de las especies registradas durante las campañas de terreno realizadas en primavera, verano, otoño e invierno.

Por lo que el titular muestra que la intervención directa se concentra en superficies acotadas del predio, mientras que el entorno mantiene extensas áreas con continuidad de hábitat y cobertura vegetal que permiten el desplazamiento y utilización del territorio por parte de la fauna presente.

Pasando al detalle de Flora y vegetación, respecto de la vegetación, se determinó que las formaciones presentes corresponden principalmente a comunidades esclerófilas con distintos grados de intervención humana producto de actividades agropecuarias, extracción de leña y pastoreo.

La corta y reposición de vegetación se describen en los antecedentes del PAS 148 (Anexo 4-H de la Adenda Excepcional). La reforestación sectorial se distingue de las medidas de mitigación, reparación y compensación de impactos significativos establecidas en el capítulo 8 de la Adenda Excepcional.

Por lo que el titular señala que la composición y estructura general de la vegetación presente en el área de influencia no experimentará una alteración significativa que comprometa su permanencia a largo plazo.

En fauna, el capítulo 7 de la Adenda Excepcional identifica la pérdida de hábitat COFT-1 durante construcción y OFT-1 durante operación, ambas calificadas como significativas. El capítulo 8 de la Adenda Excepcional presenta las medidas de mitigación MMF-1, rehabilitación de 0,85 ha, y MMF-2, construcción de refugios para fauna nativa.

Durante las campañas de caracterización fueron registrados mamíferos, aves, reptiles y anfibios, incluyendo especies endémicas y especies clasificadas como "Casi Amenazadas". No obstante, no se registraron especies clasificadas en categorías "En Peligro Crítico", "En Peligro" o "Vulnerable" dentro del área de intervención directa.

Considerando las exigencias formuladas durante la evaluación ambiental, el titular complementó las medidas de protección y seguimiento mediante un Programa de Protección y Monitoreo de Fauna que incorpora compromisos verificables, indicadores de seguimiento, metodologías de monitoreo, frecuencia de ejecución y medidas correctivas.

Entre las medidas comprometidas destacan:

- Monitoreo mediante transectos, búsqueda activa, estaciones de observación y cámaras trampa.
- Registro georreferenciado de ejemplares, refugios, madrigueras, huellas y otros indicios.
- Control de velocidad de vehículos al interior del proyecto.
- Capacitación ambiental obligatoria para trabajadores.
- Prohibición de caza, captura, alimentación o perturbación de fauna silvestre.
- Control de iluminación nocturna en sectores sensibles.
- Protección de especies de baja movilidad mediante medidas de rescate y relocalización cuando corresponda.

Asimismo, se establecieron criterios de activación de medidas correctivas frente a eventos tales como atropellos, afectación directa de ejemplares, alteración de refugios o incumplimiento de medidas operacionales.

Respecto del recurso suelo, se mostró que predominan unidades de capacidad de uso IV y VII, correspondientes a terrenos con limitaciones para el desarrollo de actividades agrícolas intensivas.

Los análisis efectuados muestran bajos niveles de erosión potencial y descartan procesos erosivos significativos asociados a la ejecución del Proyecto.

Las interacciones hídricas consideradas comprenden el atravieso de la Quebrada Sin Nombre 1 por el camino, la intervención de la Quebrada Sin Nombre 2 por el dique y las descargas de aguas lluvias y RIL tratado al canal Derrame Cruchaga. Estas obras están descritas separadamente en los anexos 4-I-1 a 4-I-4 de la Adenda Excepcional.

Respecto de emisiones atmosféricas, olores y perturbaciones operacionales, la evaluación consideró los efectos del ruido, tránsito de maquinaria, iluminación nocturna y otras actividades propias de la construcción y operación.

Los antecedentes de modelación concluyen que los efectos se mantienen acotados al entorno próximo del proyecto y que no se producirían alteraciones relevantes respecto de las condiciones de línea de base consideradas en la evaluación.

Adicionalmente, se incorporan medidas operacionales destinadas a reducir potenciales perturbaciones sobre la fauna y los ecosistemas circundantes, incluyendo gestión de residuos, control de iluminación y restricciones operacionales en sectores sensibles.

De acuerdo con los antecedentes técnicos presentados, el Proyecto incorpora medidas de prevención, mitigación, seguimiento y control para los componentes flora, vegetación, fauna, suelo, recursos hídricos y aire.

La evaluación reconoce la existencia de una pérdida de hábitat asociada a las superficies de intervención del Proyecto, incluyendo las áreas destinadas a infraestructura y la Zona de Acopio de Material de Excavación. Asimismo, se identifican efectos de perturbación, modificación y pérdida de hábitat para fauna terrestre que fueron considerados en la evaluación ambiental.

La existencia de efectos adversos significativos sobre el componente fauna constituye una de las circunstancias que fundamentan el ingreso del Proyecto mediante un Estudio de Impacto Ambiental (EIA), en conformidad con el artículo 11 letra b) de la Ley N°19.300 y el artículo 6 del D.S. N°40/2012.

El titular presenta que, mediante la implementación de las medidas de protección, rescate, relocalización, monitoreo y seguimiento comprometidas, los efectos identificados sobre los recursos naturales renovables pueden ser adecuadamente gestionados durante las fases de construcción, operación y cierre del Proyecto.

1493. Observante: Jutith Lorena Castro Silva

Observación:

Creo que causará un impacto negativo a corto y mediano plazo en el medio ambiente de nuestra comuna, afectando flora y fauna autoctona de la zona.

Evaluación técnica de la observación:

La Dirección Regional del Maule del Servicio de Evaluación Ambiental considera pertinente la observación, en tanto aborda materias ambientales evaluadas durante el procedimiento. A continuación, se entrega la consideración correspondiente

Evaluación de riesgos para la salud de la población

Respecto de la salud de las personas, se indica que en relación al artículo 5° del Reglamento del SEIA, sobre si el proyecto genera o presenta riesgos para la salud de las personas, el proponente incorporó en la Evaluación del Proyecto la identificación, estimación, modelación y evaluación de las emisiones atmosféricas, gases, olores, ruido, residuos sólidos y residuos líquidos generados durante las fases de construcción, operación y cierre, considerando los receptores humanos presentes en el área de influencia, las condiciones de exposición potencial y las medidas de prevención, manejo, control operacional y contingencia comprometidas en el expediente ambiental.

Respecto de emisiones atmosféricas, el Proyecto evaluó material particulado respirable MP10 y MP2,5, así como gases asociados a combustión y operación de maquinaria, equipos y transporte, incluyendo NOx, SO2 y CO. La evaluación consideró las fuentes emisoras asociadas a movimiento de tierras, excavaciones, nivelación, compactación, circulación de vehículos, operación de maquinaria y tránsito por caminos internos y externos. Los resultados fueron analizados mediante modelación atmosférica y evaluación por receptor, considerando condiciones meteorológicas locales y receptores humanos cercanos. A partir de dichos antecedentes, se fundamentó en el estudio de especialidad, que no se identifican condiciones de exposición capaces de generar efectos adversos significativos sobre la salud de las personas.

El proyecto contempla aplicación de supresores de polvo en caminos internos, control de velocidad, mantención de vehículos y maquinaria y lavado de ruedas. El Anexo 1-H de la Adenda Excepcional precisa que se eliminó el uso de RIL tratado para humectación de caminos; su reutilización interna corresponde al lavado de ruedas.

En relación con olores, el Proyecto identificó las fuentes odorantes asociadas a la operación propia del relleno sanitario y desarrolló modelaciones de dispersión odorante, considerando escenarios representativos de funcionamiento, delimitación de isocurvas y receptores humanos presentes en el área de influencia. La evaluación consideró la descarga de residuos, operación del frente activo, manejo de residuos y generación de biogás, junto con medidas de control operacional, tales como cobertura operacional, manejo controlado de residuos, control del frente activo, control de biogás y medidas de contingencia frente a eventos operacionales específicos. Conforme a los resultados obtenidos, no se prevé una exposición de magnitud, frecuencia o duración que configure efectos adversos significativos sobre la salud de las personas.

Respecto del ruido, el expediente incorpora una línea de base de 28 receptores, modelaciones de las fuentes del recinto en seis puntos y evaluación del tránsito exterior, junto con un estudio específico de cuatro receptores asociados a GHPPI. El capítulo 7 de la Adenda Excepcional reconoce el aumento de

niveles de ruido en construcción, operación y cierre y lo califica como poco significativo. Por ello, la consideración de esta materia se refiere a los escenarios y receptores efectivamente evaluados.

En cuanto a residuos sólidos y líquidos, el Proyecto contempla sistemas de manejo, segregación, almacenamiento temporal, conducción, tratamiento y disposición, según corresponda a las categorías evaluadas en el expediente ambiental. Respecto de residuos líquidos y lixiviados, el diseño considera impermeabilización basal, captación, conducción, almacenamiento, tratamiento, monitoreo, control operacional y contingencias destinadas a evitar contacto o exposición directa de la población y prevenir afectaciones al entorno.

En consecuencia, la preocupación por la salud fue considerada mediante la identificación de fuentes de emisión, receptores, modelaciones, diseño sanitario y sistemas de manejo y seguimiento del proyecto. La SEREMI de Salud de la Región del Maule, mediante Ordinario N° 879, de 16 de octubre de 2026, se pronunció conforme sobre la Adenda Excepcional. Los antecedentes y controles descritos constituyen el fundamento de la respuesta, en los términos del artículo 5 del Reglamento del SEIA.

Evaluación de efectos sobre los recursos naturales renovables

Respecto de la eventual generación de efectos adversos significativos sobre los recursos naturales renovables, en los términos del artículo 11 letra b) de la Ley N°19.300 y del artículo 6 del D.S. N°40/2012 del Ministerio del Medio Ambiente, el Proyecto evaluó los potenciales impactos sobre los componentes flora, vegetación, fauna terrestre, suelo, recursos hídricos, aire y ecosistemas asociados, considerando las fases de construcción, operación y cierre.

Con relación al área de influencia y los ecosistemas terrestres y en respuesta a las observaciones formuladas sobre la delimitación del área de influencia, el titular complementó su fundamentación incorporando el análisis de los principales mecanismos de impacto sobre los ecosistemas, incluyendo la pérdida y alteración de hábitat, la fragmentación y conectividad biológica, el funcionamiento ecosistémico, la perturbación y desplazamiento de fauna, los efectos por ruido, iluminación y tránsito de maquinaria, la afectación potencial de especies de baja movilidad, y los servicios ecosistémicos y uso recreativo del territorio.

La delimitación del área de influencia se definió considerando las obras y acciones del Proyecto, las unidades vegetacionales presentes, los hábitats identificados para fauna terrestre y la distribución espacial de las especies registradas durante las campañas de terreno realizadas en primavera, verano, otoño e invierno.

Por lo que el titular muestra que la intervención directa se concentra en superficies acotadas del predio, mientras que el entorno mantiene extensas áreas con continuidad de hábitat y cobertura vegetal que permiten el desplazamiento y utilización del territorio por parte de la fauna presente.

Pasando al detalle de Flora y vegetación, respecto de la vegetación, se determinó que las formaciones presentes corresponden principalmente a comunidades esclerófilas con distintos grados de intervención humana producto de actividades agropecuarias, extracción de leña y pastoreo.

La corta y reposición de vegetación se describen en los antecedentes del PAS 148 (Anexo 4-H de la Adenda Excepcional). La reforestación sectorial se distingue de las medidas de mitigación, reparación y compensación de impactos significativos establecidas en el capítulo 8 de la Adenda Excepcional.

Por lo que el titular señala que la composición y estructura general de la vegetación presente en el área de influencia no experimentará una alteración significativa que comprometa su permanencia a largo plazo.

En fauna, el capítulo 7 de la Adenda Excepcional identifica la pérdida de hábitat COFT-1 durante construcción y OFT-1 durante operación, ambas calificadas como significativas. El capítulo 8 de la Adenda Excepcional presenta las medidas de mitigación MMF-1, rehabilitación de 0,85 ha, y MMF-2, construcción de refugios para fauna nativa.

Durante las campañas de caracterización fueron registrados mamíferos, aves, reptiles y anfibios, incluyendo especies endémicas y especies clasificadas como "Casi Amenazadas". No obstante, no se registraron especies clasificadas en categorías "En Peligro Crítico", "En Peligro" o "Vulnerable" dentro del área de intervención directa.

Considerando las exigencias formuladas durante la evaluación ambiental, el titular complementó las medidas de protección y seguimiento mediante un Programa de Protección y Monitoreo de Fauna que incorpora compromisos verificables, indicadores de seguimiento, metodologías de monitoreo, frecuencia de ejecución y medidas correctivas.

Entre las medidas comprometidas destacan:

- Monitoreo mediante transectos, búsqueda activa, estaciones de observación y cámaras trampa.
- Registro georreferenciado de ejemplares, refugios, madrigueras, huellas y otros indicios.
- Control de velocidad de vehículos al interior del proyecto.
- Capacitación ambiental obligatoria para trabajadores.
- Prohibición de caza, captura, alimentación o perturbación de fauna silvestre.
- Control de iluminación nocturna en sectores sensibles.
- Protección de especies de baja movilidad mediante medidas de rescate y relocalización cuando corresponda.

Asimismo, se establecieron criterios de activación de medidas correctivas frente a eventos tales como atropellos, afectación directa de ejemplares, alteración de refugios o incumplimiento de medidas operacionales.

Respecto del recurso suelo, se mostró que predominan unidades de capacidad de uso IV y VII, correspondientes a terrenos con limitaciones para el desarrollo de actividades agrícolas intensivas.

Los análisis efectuados muestran bajos niveles de erosión potencial y descartan procesos erosivos significativos asociados a la ejecución del Proyecto.

Las interacciones hídricas consideradas comprenden el atravieso de la Quebrada Sin Nombre 1 por el camino, la intervención de la Quebrada Sin Nombre 2 por el dique y las descargas de aguas lluvias y RIL tratado al canal Derrame Cruchaga. Estas obras están descritas separadamente en los anexos 4-I-1 a 4-I-4 de la Adenda Excepcional.

Respecto de emisiones atmosféricas, olores y perturbaciones operacionales, la evaluación consideró los efectos del ruido, tránsito de maquinaria, iluminación nocturna y otras actividades propias de la construcción y operación.

Los antecedentes de modelación concluyen que los efectos se mantienen acotados al entorno próximo del proyecto y que no se producirían alteraciones relevantes respecto de las condiciones de línea de base consideradas en la evaluación.

Adicionalmente, se incorporan medidas operacionales destinadas a reducir potenciales perturbaciones sobre la fauna y los ecosistemas circundantes, incluyendo gestión de residuos, control de iluminación y restricciones operacionales en sectores sensibles.

De acuerdo con los antecedentes técnicos presentados, el Proyecto incorpora medidas de prevención, mitigación, seguimiento y control para los componentes flora, vegetación, fauna, suelo, recursos hídricos y aire.

La evaluación reconoce la existencia de una pérdida de hábitat asociada a las superficies de intervención del Proyecto, incluyendo las áreas destinadas a infraestructura y la Zona de Acopio de Material de Excavación. Asimismo, se identifican efectos de perturbación, modificación y pérdida de hábitat para fauna terrestre que fueron considerados en la evaluación ambiental.

La existencia de efectos adversos significativos sobre el componente fauna constituye una de las circunstancias que fundamentan el ingreso del Proyecto mediante un Estudio de Impacto Ambiental (EIA), en conformidad con el artículo 11 letra b) de la Ley N°19.300 y el artículo 6 del D.S. N°40/2012.

El titular presenta que, mediante la implementación de las medidas de protección, rescate, relocalización, monitoreo y seguimiento comprometidas, los efectos identificados sobre los recursos naturales renovables pueden ser adecuadamente gestionados durante las fases de construcción, operación y cierre del Proyecto.

1494. Observante: Karen González Mena

Observación:

No estoy de acuerdo con este proyecto porque afecta directamente a las personas, niños que viven muy serca de este proyecto, hay colegios serca tambien y afectaria a la salud de todos nosotros.

Evaluación técnica de la observación:

La Dirección Regional del Maule del Servicio de Evaluación Ambiental considera pertinente la observación, en tanto aborda materias ambientales evaluadas durante el procedimiento. A continuación, se entrega la consideración correspondiente

Evaluación de riesgos para la salud de la población

Respecto de la salud de las personas, se indica que en relación al artículo 5° del Reglamento del SEIA, sobre si el proyecto genera o presenta riesgos para la salud de las personas, el proponente incorporó en la Evaluación del Proyecto la identificación, estimación, modelación y evaluación de las emisiones atmosféricas, gases, olores, ruido, residuos sólidos y residuos líquidos generados durante las fases de construcción, operación y cierre, considerando los receptores humanos presentes en el área de influencia, las condiciones de exposición potencial y las medidas de prevención, manejo, control operacional y contingencia comprometidas en el expediente ambiental.

Respecto de emisiones atmosféricas, el Proyecto evaluó material particulado respirable MP10 y MP2,5, así como gases asociados a combustión y operación de maquinaria, equipos y transporte, incluyendo NOx, SO2 y CO. La evaluación consideró las fuentes emisoras asociadas a movimiento de tierras, excavaciones, nivelación, compactación, circulación de vehículos, operación de maquinaria y tránsito por caminos internos y externos. Los resultados fueron analizados mediante modelación atmosférica y evaluación por receptor, considerando condiciones meteorológicas locales y receptores humanos cercanos. A partir de dichos antecedentes, se fundamentó en el estudio de especialidad, que no se identifican condiciones de exposición capaces de generar efectos adversos significativos sobre la salud de las personas.

El proyecto contempla aplicación de supresores de polvo en caminos internos, control de velocidad, mantención de vehículos y maquinaria y lavado de ruedas. El Anexo 1-H de la Adenda Excepcional precisa que se eliminó el uso de RIL tratado para humectación de caminos; su reutilización interna corresponde al lavado de ruedas.

En relación con olores, el Proyecto identificó las fuentes odorantes asociadas a la operación propia del relleno sanitario y desarrolló modelaciones de dispersión odorante, considerando escenarios representativos de funcionamiento, delimitación de isocurvas y receptores humanos presentes en el área de influencia. La evaluación consideró la descarga de residuos, operación del frente activo, manejo de residuos y generación de biogás, junto con medidas de control operacional, tales como cobertura operacional, manejo controlado de residuos, control del frente activo, control de biogás y medidas de contingencia frente a eventos operacionales específicos. Conforme a los resultados obtenidos, no se prevé una exposición de magnitud, frecuencia o duración que configure efectos adversos significativos sobre la salud de las personas.

Respecto del ruido, el expediente incorpora una línea de base de 28 receptores, modelaciones de las fuentes del recinto en seis puntos y evaluación del tránsito exterior, junto con un estudio específico de cuatro receptores asociados a GHPPI. El capítulo 7 de la Adenda Excepcional reconoce el aumento de

niveles de ruido en construcción, operación y cierre y lo califica como poco significativo. Por ello, la consideración de esta materia se refiere a los escenarios y receptores efectivamente evaluados.

En cuanto a residuos sólidos y líquidos, el Proyecto contempla sistemas de manejo, segregación, almacenamiento temporal, conducción, tratamiento y disposición, según corresponda a las categorías evaluadas en el expediente ambiental. Respecto de residuos líquidos y lixiviados, el diseño considera impermeabilización basal, captación, conducción, almacenamiento, tratamiento, monitoreo, control operacional y contingencias destinadas a evitar contacto o exposición directa de la población y prevenir afectaciones al entorno.

En consecuencia, la preocupación por la salud fue considerada mediante la identificación de fuentes de emisión, receptores, modelaciones, diseño sanitario y sistemas de manejo y seguimiento del proyecto. La SEREMI de Salud de la Región del Maule, mediante Ordinario N° 879, de 16 de octubre de 2026, se pronunció conforme sobre la Adenda Excepcional. Los antecedentes y controles descritos constituyen el fundamento de la respuesta, en los términos del artículo 5 del Reglamento del SEIA.

Acceso a bienes, equipamientos, servicios e infraestructura comunitaria

Respecto del descarte de efectos significativos sobre el artículo 7 literal c) del Medio Humano, la evaluación realizada concluyó que el proyecto no generará una alteración significativa en el acceso ni en la calidad de bienes, equipamientos, servicios o infraestructura utilizados por la población de las localidades de Putagán, Santa Marina, Gúmera, La Faja y sectores aledaños. El análisis consideró los desplazamientos cotidianos de la población y su acceso a servicios de salud, educación, abastecimiento, sistemas de Agua Potable Rural (APR), equipamientos comunitarios y actividades productivas.

De acuerdo con la Línea Base de Medio Humano, los habitantes del área de influencia utilizan principalmente la red vial rural existente para acceder a dichos servicios, identificándose como equipamientos relevantes la Escuela Manuel Salvador del Campo, los sistemas APR, infraestructura comunitaria, Bomberos, la estación ferroviaria y otros servicios básicos presentes en Putagán y su entorno.

En materia de movilidad, el proyecto utilizará las rutas existentes, principalmente la Ruta 5 Sur, la Ruta L-215 y la Ruta L-223, sin contemplar cierres de caminos, desvíos permanentes, relocalización de accesos ni intervenciones que restrinjan el uso habitual de bienes, servicios o equipamientos locales. Asimismo, el Estudio de Movilidad concluyó que los flujos vehiculares asociados a las etapas de construcción, operación y cierre no generarán obstrucciones, pérdida de conectividad local ni incrementos significativos en los tiempos de desplazamiento.

Respecto de los equipamientos sensibles, incluidos establecimientos educacionales y servicios comunitarios de Putagán, el proyecto no considera intervenciones físicas, restricciones de acceso ni modificaciones en su funcionamiento. No obstante, atendiendo la potencial percepción de riesgo asociada al tránsito de camiones, se contemplan medidas de seguridad vial tales como control de velocidad, definición de rutas de circulación, capacitación de conductores, prohibición de estacionamiento en lugares no habilitados y reforzamiento de señalización vial.

Adicionalmente, se implementarán medidas específicas en puntos críticos de la red vial, particularmente en las intersecciones de las rutas L-215 con L-223 y L-215 con L-217/L-225, destinadas a mejorar la seguridad y la convivencia entre el tránsito asociado al proyecto y los usuarios habituales del entorno rural.

Por otra parte, la evaluación no identificó deterioros significativos de la infraestructura vial secundaria que puedan afectar el acceso o la calidad de bienes y servicios. Como medida complementaria, el titular comprometió voluntariamente la pavimentación del tramo de la Ruta L-223 comprendido entre el acceso al proyecto y su conexión con la Ruta L-215, contribuyendo al mejoramiento de las condiciones de circulación del sector.

En consecuencia, la evaluación concluye que el proyecto mantendrá la conectividad territorial, el acceso a servicios básicos y el normal funcionamiento de los equipamientos comunitarios existentes, por lo que no configura una alteración significativa del acceso o la calidad de bienes, equipamientos, servicios o infraestructura ni, en consecuencia, una afectación significativa de los sistemas de vida y costumbres de los grupos humanos del área de influencia.

Emplazamiento y funcionamiento del relleno sanitario: PAS 141 y sistema de aguas servidas - PAS 138

Respecto de los contenidos técnicos y formales exigidos para acreditar el cumplimiento del PAS 141, aplicable a la construcción, reparación, modificación o ampliación de rellenos sanitarios. En los documentos revisados, estos antecedentes se concentran principalmente en el Anexo 4-E del EIA, y en el capítulo 1 del EIA, complementado por los anexos de diseño de ingeniería, operación, contingencias, cierre y seguimiento ambiental, y sus actualizaciones en las siguientes Adendas.

A continuación, se presentan los elementos entregados por el titular en relación con los contenidos asociados al PAS 141 y a la descripción del proceso de construcción y operación del proyecto.

1. Respecto del PAS 141.

Respecto de la selección y descripción del sitio en donde se puede emplazar este tipo de proyectos, la aptitud del emplazamiento debe acreditarse con cartografía, línea de base y vínculos explícitos entre receptores, obras y medidas de control.

a) Descripción del sitio

En este caso, el proyecto se emplaza en el sector de Putagán, en el límite entre las comunas de Villa Alegre y Yerbas Buenas, sobre un predio de 94,59 hectáreas, que comprende un área de protección de 72,32 hectáreas. La información debe permitir verificar tanto la compatibilidad territorial del proyecto como el cumplimiento de las distancias, restricciones y condiciones de emplazamiento establecidas en el D.S. N.° 189/2005 del Ministerio de Salud.

Como parte de esta descripción, se debe justificar la selección del sitio considerando la vulnerabilidad de los recursos hídricos, la estabilidad del terreno, las condiciones de drenaje, la capacidad de uso de los suelos y la presencia de población o actividades susceptibles de ser afectadas. Los antecedentes revisados incluyen estudios de suelo, calicatas, campañas hidrogeológicas y caracterización de captaciones ubicadas dentro de un radio de 600 metros. También se identifican principalmente suelos de capacidad de uso clases VI y VII, lo que debe relacionarse con las obras proyectadas, las medidas de protección del suelo y las restricciones para el desarrollo de otras actividades.

b) Diseño de ingeniería

En el proyecto se considera un Área de Disposición Final de aproximadamente 4,1 hectáreas, desarrollada en tres niveles, con una altura del orden de 15 metros, una capacidad máxima cercana a 490.000 m³ y una vida útil estimada de 11 años. Su habilitación se realizará progresivamente mediante plataformas y celdas, de acuerdo con la demanda real de disposición.

Para el sello basal se contempla una capa de arcilla compactada de 0,60 metros, con una conductividad hidráulica objetivo igual o inferior a 1×10^{-7} cm/s, complementada con GCL, geomembrana de HDPE de 1,52 mm y geotextil de protección de 400 g/m². La compactación debe alcanzar al menos el 95 % del Proctor Modificado y la instalación de geosintéticos debe ser ejecutada por personal especializado, con ensayos de uniones, certificados de materiales y verificación mediante laboratorio externo.

El proyecto incorpora drenes de HDPE de 200 mm y una Planta de Tratamiento de Lixiviados con capacidad de diseño de 42 m³/día, además de piscinas de acumulación de lixiviados, RIL tratado y evaporación. El sistema de aguas lluvias incluye un canal perimetral de aproximadamente 1.023 m, calculado para un período de retorno de 100 años, cuyo diseño hidráulico fue evaluado mediante herramientas o software técnico.

c) Plan de operación

La disposición se realizará progresivamente mediante celdas y compactación de los residuos, con una altura aproximada de 5 m por celda y pendientes superficiales que favorecen la evacuación de aguas. Los antecedentes del plan contemplan cobertura diaria de 15 cm, cobertura intermedia de 30 cm y cobertura final mínima de 60 cm en las terrazas. Estas acciones se integran con el manejo de lixiviados, biogás y aguas lluvias descrito en el diseño evaluado.

El Plan de Operación también debe incorporar el funcionamiento de la planta de tratamiento, las piscinas, los drenes de lixiviados, los pozos de biogás y el sistema de aguas lluvias. Debe considerar control de polvo, olores, vectores, aves, roedores, residuos peligrosos, limpieza de caminos, lavado de ruedas y mantención de coberturas. Los residuos peligrosos generados durante la operación deberán almacenarse en una bodega autorizada y manejarse conforme al D.S. N.° 148/2003, manteniendo registros de generación, almacenamiento y retiro por gestores autorizados.

d) Plan de contingencias

El Plan de Contingencias debe identificar los riesgos asociados a las fases de construcción, operación, cierre y postcierre, estableciendo para cada evento medidas preventivas, mecanismos de detección, acciones de respuesta, responsables, recursos disponibles y procedimientos de comunicación. Entre los riesgos relevantes deben considerarse sismos, lluvias intensas, inundaciones, incendios forestales o de instalaciones, explosiones o fugas de biogás, afloramientos de lixiviados, derrames, fallas de la planta de tratamiento, cortes eléctricos, colisiones o volcamientos, deslizamientos, erosión, asentamientos, grietas, deterioro de coberturas, roturas de geosintéticos, proliferación de vectores y emisiones odoríferas anormales. El plan debe estructurarse de tal manera que cada riesgo pueda asociarse a medidas de prevención, control, seguimiento y cierre del evento.

El proyecto incorpora planes de prevención de contingencias y emergencias para las fases de construcción, operación y cierre. La Adenda Excepcional presenta procedimientos frente a derrames, afloramiento de lixiviados, fallas operacionales, incendios e inestabilidad, con acciones de aislamiento, contención, recuperación de líquidos, reparación de instalaciones y registro de actuaciones según el evento. Estos antecedentes describen la respuesta operacional contemplada por el titular.

El plan también debe establecer los medios de comunicación interna y externa, el listado actualizado de contactos, los equipos de emergencia, kits antiderrames, elementos de protección personal, capacitaciones y simulacros. Conforme a los compromisos documentales, cuando ocurra una contingencia con efectos ambientales deberá elaborarse un informe preliminar dirigido a la Superintendencia del Medio Ambiente y a la SEREMI del Medio Ambiente dentro de un plazo máximo de 10 días hábiles. Este informe debe individualizar el evento, área afectada, causas preliminares,

medidas ejecutadas, limpieza, monitoreos realizados y manejo de los residuos generados durante la emergencia.

e) Plan de cierre

El Plan de Cierre describe las acciones que se ejecutarán una vez alcanzada la capacidad volumétrica autorizada o cuando se determine el término definitivo de la recepción de residuos. Comprende el cese programado de los ingresos, la notificación a la autoridad sanitaria y a los municipios usuarios, la regularización de la superficie, la instalación de la cobertura final, el manejo de pendientes, la revegetación, el control de erosión y la mantención de los sistemas de lixiviados, biogás y aguas lluvias. En este caso, se prevé que la operación concluya en diciembre de 2038 o cuando se alcance la capacidad máxima de aproximadamente 490.000 m³, iniciándose posteriormente la fase de cierre y postcierre.

La cobertura final tiene por objetivo reducir la infiltración de aguas lluvias, controlar la emisión difusa de biogás y olores, evitar el contacto directo con los residuos y proporcionar una superficie estable para la revegetación. Los antecedentes consideran una cobertura final mínima de 60 cm en las terrazas, una capa adicional de aproximadamente 15 cm para protección frente a la erosión y taludes con pendiente del orden de 1V:3H. El seguimiento descrito considera la verificación de espesores, compactación, conductividad hidráulica, pendientes y continuidad, además de reparar oportunamente grietas, asentamientos, erosiones o daños producidos por escorrentía.

El postcierre se extenderá por un período de 20 años y deberá mantener operativos los sistemas de tratamiento de lixiviados, manejo de biogás, drenaje, control de asentamientos y monitoreo ambiental mientras persista la generación de emisiones. El abandono anticipado de alguno de estos sistemas deberá estar respaldado por antecedentes técnicos que demuestren que ya no resulta necesario y requerirá autorización sanitaria. Al término del período se deberá presentar un informe final que consolide el comportamiento ambiental y sanitario del relleno, los resultados del monitoreo, las mantenciones efectuadas y la estabilidad de las obras.

f) Plan de monitoreo y control

El Plan de Monitoreo y Control debe demostrar que las variables ambientales y operacionales relevantes serán verificadas durante la construcción, operación, cierre y postcierre. Debe identificar cada componente, punto de control, coordenadas, parámetros, método de muestreo, frecuencia, norma de referencia, laboratorio responsable, límites aplicables, formato de registro y acciones ante desviaciones. Como mínimo, debe considerar el control de aguas superficiales y subterráneas, lixiviados crudos y tratados, biogás, estabilidad de taludes, asentamientos, coberturas, aguas lluvias, olores, emisiones atmosféricas, ruido y presencia de vectores.

En materia hídrica, los antecedentes contemplan monitoreos semestrales de aguas superficiales y subterráneas, análisis del lixiviado dos veces al mes y control mensual de aguas servidas. El efluente tratado deberá evaluarse según su destino, considerando las exigencias del D.S. N° 90/2000 y de la NCh 1.333. Si se detectan excedencias en aguas subterráneas, se considera la toma de tres muestras dentro de 24 horas y la posterior implementación de un seguimiento mensual, incluyendo parámetros como DQO, sólidos suspendidos totales, nitrógeno total, fósforo total y compuestos organohalogenados adsorbibles.

Respecto del biogás, deberán controlarse su composición, concentración, caudal y comportamiento en los pozos de venteo. Los antecedentes consideran monitoreo desde el primer año y una frecuencia trimestral durante la operación, junto con criterios técnicos para evaluar una eventual quema centralizada, entre ellos una concentración de metano igual o superior al 40 %, oxígeno inferior al 1,5 % y un caudal mínimo de 50 Nm³/h. Durante el cierre y postcierre, la frecuencia puede incrementarse

inicialmente, debido a la necesidad de verificar la continuidad del sistema y prevenir acumulaciones o migraciones laterales.

La estabilidad del relleno debe controlarse mediante una red topográfica, con puntos internos y externos instalados sobre bases permanentes. Inicialmente se considera, al menos, un punto por hectárea y mediciones mensuales de asentamientos, desplazamientos y comportamiento de los taludes. También deberán realizarse inspecciones de la cobertura, drenajes, canales, geosintéticos y obras de protección contra la erosión. Todos los resultados deben mantenerse en registros trazables y compararse con valores de referencia, activando medidas correctivas cuando se detecten tendencias anormales

2. Construcción y operación.

La construcción de la obra si bien no se describe en la operación es necesaria para su desarrollo, como resumen podemos señalar que el titular presenta los antecedentes de los sistemas principales. La fase de construcción tendrá una duración estimada de nueve meses.

La construcción comprende la instalación de faenas en dos sectores, uno asociado al Área de Disposición Final y la Planta de Tratamiento de Lixiviados, y otro correspondiente al área administrativa y la Planta de Valorización. En ambos sectores se habilitarán oficinas de inspección, bodegas, camarines, instalaciones sanitarias y estacionamientos para los vehículos utilizados en las obras. Las principales obras y acciones consideradas son:

- Despeje y limpieza del terreno.
- Corta de vegetación y escarpe.
- Movimientos de tierra, nivelación y compactación.
- Construcción del cierre perimetral de 1,8 m de altura.
- Habilitación del acceso desde la Ruta L-211 y construcción de caminos internos.
- Construcción de oficinas, servicios higiénicos, comedor, sala de primeros auxilios y dependencias para los trabajadores.
- Instalación de caseta, portón y barrera de control de acceso.
- Construcción de la bodega de residuos peligrosos.
- Construcción de la Planta de Valorización de Material Reciclable.
- Implementación de una barrera cortafuego de 10 m de ancho.
- Construcción y habilitación inicial del Área de Disposición Final.
- Construcción de la Planta de Tratamiento de Lixiviados y sus piscinas.
- Instalación de la plataforma de lavado de ruedas, báscula y canal perimetral de aguas lluvias.

Durante la construcción del Área de Disposición Final se habilitará el Nivel Superior dique o vaso, Etapa 1, Fase 1, que permitirá iniciar posteriormente la recepción de residuos. Los trabajos incluyen la excavación y perfilado del vaso, nivelación y compactación de la fundación, instalación de la barrera impermeable, drenes basales de lixiviados, capa drenante y bases de los pozos de venteo de biogás. La superficie efectiva del ADF corresponde a aproximadamente 4,1 ha. El sistema de impermeabilización estará compuesto por:

- Capa de arcilla compactada de 0,60 m. Compactación mínima equivalente al 95 % del Proctor Modificado. Conductividad hidráulica igual o inferior a 1×10^{-7} cm/s.
- Geocompuesto bentonítico GCL de 4 a 6 mm.

- Geomembrana de HDPE texturada de 1,52 mm.
- Geotextil antipunzonamiento de 400 g/m².
- Capa de grava de protección de entre 20 y 30 cm.

Para la capa de arcilla se estima un volumen aproximado de 24.677,4 m³, calculado sobre una superficie de impermeabilización de 41.129 m². La instalación de los geosintéticos contara con ensayos de control de calidad.

Los lixiviados serán captados mediante drenes longitudinales de HDPE de 200 mm de diámetro, semiperforados en su mitad superior, y conducidos hacia la Planta de Tratamiento de Lixiviados. Durante la construcción se habilitarán una piscina de lixiviados de 1.472 m³, una piscina de efluente tratado de 1.708 m³ y una piscina de evaporación de concentrado de membranas de 500 m³. La PTL tendrá una capacidad de diseño de 42 m³/día.

Simultáneamente se construirán las bases de los pozos de venteo de biogás. Estos incluirán tuberías perforadas de HDPE de 200 mm, material pétreo drenante y sellado superior. Su habilitación vertical continuará durante la operación, conforme aumente la altura de las celdas de residuos.

Con respecto a los movimientos de tierra y materiales, durante la construcción se contempla excavar aproximadamente 303.823 m³ de material. De ese volumen, alrededor de 137.195 m³ serán reutilizados en la adecuación del terreno, caminos, ADF, PTL, piscinas y capa drenante. El saldo se utilizará, cuando sus propiedades lo permitan, como material de cobertura o estabilización de caminos; el excedente se almacenará en una zona de acopio de aproximadamente 65.000 m².

En cuanto a los caminos y obras auxiliares, el camino interior principal tendrá aproximadamente 1.700 m de longitud, calzada bidireccional de 7 m de ancho, bermas y obras de saneamiento. También se construirán accesos secundarios hacia la PTL, la zona de acopio, el área administrativa y la planta de valorización.

Se habilitará, además una báscula con capacidad mínima de 30 toneladas, una plataforma para el lacado de ruedas de 4 × 3 m., un estanque decantador de 3,6 m³, un estanque de agua de 20 m³. Se construirá un canal interceptor de aguas lluvias de 1.023 m, dimensionado para un período de retorno de 100 años y una bodega RESPEL con piso impermeable, contención de derrames, techo, extintor, señalización y control de acceso.

La descripción de la operación del proyecto se detalla en el capítulo 1 del EIA y en el Anexo 1-F, Plan de Operaciones, citado en la Adenda Excepcional, la información es entregada iniciando con la recepción y control de residuos.

Horario de funcionamiento: El recinto funcionará de lunes a sábado, entre las 08:00 y las 20:00 horas, permaneciendo cerrado los domingos.

Se estima el ingreso diario de aproximadamente 17 camiones recolectores, principalmente con residuos sólidos domiciliarios y asimilables. Cada vehículo será controlado en portería, inspeccionado visualmente y pesado en una báscula con capacidad mínima de 30 toneladas, registrándose procedencia, patente, tipo de residuo, peso bruto, tara, peso neto y sector de disposición. Las cargas peligrosas o incompatibles deberán rechazarse y registrarse.

Los residuos serán descargados en el frente activo, extendidos y compactados con maquinaria pesada conforme al Plan de Operación. La recepción y disposición se controlarán mediante pesajes, registro de procedencia y tipo de residuo, identificación de la celda utilizada y seguimiento del avance volumétrico del Área de Disposición Final.

Las celdas podrán alcanzar aproximadamente 5 m de altura y se organizarán en tres niveles de magnitud similar, hasta completar una altura total cercana a 15 m. El frente activo deberá mantenerse en la menor superficie posible, con acceso controlado, señalización y supervisión permanente de la descarga y circulación de maquinaria.

Al término de cada jornada se aplicará cobertura diaria de aproximadamente 15 cm. En sectores inactivos se considera cobertura intermedia de 30 cm. Para las terrazas terminadas, el plan de cierre describe cobertura final mínima de 60 cm y protección complementaria frente a erosión, junto con pendientes y revegetación.

El recinto deberá mantener un acopio de material de cobertura suficiente para, al menos, 15 días de operación. Además, se llevará un registro diario del material disponible y utilizado, verificándose espesores, compactación, pendientes, grietas, erosión y posibles residuos expuestos.

Los lixiviados serán captados mediante drenes basales de HDPE de 200 mm y conducidos a la Planta de Tratamiento de Lixiviados, con capacidad de diseño de 42 m³/día. El cálculo de generación y el balance del sistema corresponden al Anexo 1-H actualizado de la Adenda Excepcional, cuyos resultados se describen en la respuesta sobre generación y características de lixiviados.

El tratamiento actualizado considera ecualización, flotación por aire disuelto, reactor UASB, tratamiento biológico, clarificación, ultrafiltración, nanofiltración y desinfección. El efluente tratado se reutiliza en la plataforma de lavado de ruedas y su excedente se descarga de forma controlada al Derrame del Canal Cruchaga, bajo las condiciones de calidad y operación descritas en el Anexo 1-H de la Adenda Excepcional. Se eliminó su uso para humectación de caminos. Los lodos y concentrados se manejan según su caracterización y las unidades previstas en el sistema.

El biogás será manejado inicialmente mediante pozos de venteo que se instalarán y prolongarán a medida que avance la disposición. Los pozos estarán separados aproximadamente entre 50 y 52 m y el sistema se ampliará progresivamente al completarse las celdas.

Desde el primer año se realizarán mediciones trimestrales de caudal y composición. Durante los primeros tres años se evaluará la modalidad de quema más adecuada. La implementación de captación activa y quema centralizada se considera cuando exista un caudal mínimo cercano a 50 Nm³/h, una concentración de metano de al menos 40 % y oxígeno inferior a 1,5 %. La eficiencia teórica de recolección considerada alcanza aproximadamente el 60 % del biogás generado.

Las superficies del relleno mantendrán una pendiente mínima del 2 % para favorecer la evacuación de aguas y evitar infiltraciones. Las aguas limpias serán interceptadas mediante un canal perimetral de aproximadamente 1,023 km, dimensionado para una lluvia con período de retorno de 100 años. Las aguas que entren en contacto con los residuos deberán manejarse como lixiviados.

El canal, las alcantarillas, las descargas y los caminos deberán inspeccionarse, limpiarse y repararse antes y durante la temporada de lluvias. También deberá verificarse la ausencia de erosión, obstrucciones, rebalses o acumulaciones de agua sobre las coberturas.

El control de olores se basará en la reducción del frente expuesto, la cobertura diaria, el manejo oportuno de lixiviados, la operación de la PTL y el control del biogás. Además, desde el quinto mes de operación se contempla seguimiento mediante olfatometría dinámica, complementado con registros meteorológicos, inspecciones y reclamos.

El control de vectores comprenderá roedores, moscas, aves y otros animales, utilizando cobertura oportuna, compactación, limpieza, eliminación de aguas estancadas y tratamientos específicos cuando

corresponda. El frente y los caminos se limpiarán diariamente, se controlará el polvo y se mantendrán las instalaciones, señalética, cierres, drenes y equipos.

La operación considera una dotación aproximada de 31 trabajadores en un turno. La maquinaria principal incluye bulldozer, excavadora, retroexcavadora, motoniveladora, camión tolva y camión aljibe, además de vehículos para transporte de trabajadores, supervisión y mantención.

Por las actividades propias del recinto se estima una generación de aproximadamente 0,744 t/mes de residuos domiciliarios, los que serán dispuestos en el mismo relleno; 0,48 t/mes de residuos industriales no peligrosos; y aproximadamente 100 kg/mes de residuos peligrosos, que serán almacenados en la bodega RESPEL y retirados por gestores autorizados, con una permanencia máxima de seis meses.

El seguimiento operacional lo realizará el Jefe de Operaciones, deberá mantener registros diarios de residuos ingresados, pesajes, rechazos, celda utilizada, material de cobertura, lixiviados, PTL, biogás, olores, vectores, maquinaria, mantenciones y contingencias. El avance del relleno deberá compararse periódicamente con su capacidad remanente, de manera de habilitar oportunamente nuevas celdas y evitar superar los 490.000 m³ autorizados.

En síntesis, la etapa de operación comprende la recepción controlada de residuos, su disposición y compactación progresiva, la aplicación de coberturas, el tratamiento de lixiviados, el manejo de biogás y aguas lluvias, el control de olores y vectores y el monitoreo permanente de las variables ambientales. Su continuidad dependerá de mantener operativos los sistemas de protección, respetar la capacidad autorizada y corregir oportunamente cualquier desviación detectada. Respecto del saneamiento de las instalaciones, la Adenda Excepcional, respuestas 5.1 y 5.1.5.1 a 5.1.5.3, presenta el PAS 138 actualizado. El sistema contempla fosa séptica e infiltración mediante drenes y, en su actualización, una fosa de 12.000 L nominales y 10.000 L útiles, dimensionada para retención de lodos de dos años. Se estiman 3,72 m³ de lodos para ese período y una dotación de 31 personas; su retiro y disposición corresponden a una empresa e instalación autorizadas. Estos antecedentes permiten responder a la alegación de ausencia del PAS 138 a partir del diseño actualizado.

1495. Observante: Michelle Consuelo Andaur Valdes

Observación:

No estoy de acuerdo con que funcione este relleno sanitario por que afecta gravemente al .....y , aguas contaminadas en cultivos presencia de roedores, ... La mayoria de sus habitantes son agricultores y los afectaran para la venta de sus productos, la gente no podra respirar.....

Evaluación técnica de la observación:

La Dirección Regional del Maule del Servicio de Evaluación Ambiental considera pertinente la observación, en tanto aborda materias ambientales evaluadas durante el procedimiento. A continuación, se entrega la consideración correspondiente

Evaluación de riesgos para la salud de la población

Respecto de la salud de las personas, se indica que en relación al artículo 5° del Reglamento del SEIA, sobre si el proyecto genera o presenta riesgos para la salud de las personas, el proponente incorporó en la Evaluación del Proyecto la identificación, estimación, modelación y evaluación de las emisiones atmosféricas, gases, olores, ruido, residuos sólidos y residuos líquidos generados durante las fases de construcción, operación y cierre, considerando los receptores humanos presentes en el área de influencia, las condiciones de exposición potencial y las medidas de prevención, manejo, control operacional y contingencia comprometidas en el expediente ambiental.

Respecto de emisiones atmosféricas, el Proyecto evaluó material particulado respirable MP10 y MP2,5, así como gases asociados a combustión y operación de maquinaria, equipos y transporte, incluyendo NOx, SO2 y CO. La evaluación consideró las fuentes emisoras asociadas a movimiento de tierras, excavaciones, nivelación, compactación, circulación de vehículos, operación de maquinaria y tránsito por caminos internos y externos. Los resultados fueron analizados mediante modelación atmosférica y evaluación por receptor, considerando condiciones meteorológicas locales y receptores humanos cercanos. A partir de dichos antecedentes, se fundamentó en el estudio de especialidad, que no se identifican condiciones de exposición capaces de generar efectos adversos significativos sobre la salud de las personas.

El proyecto contempla aplicación de supresores de polvo en caminos internos, control de velocidad, mantención de vehículos y maquinaria y lavado de ruedas. El Anexo 1-H de la Adenda Excepcional precisa que se eliminó el uso de RIL tratado para humectación de caminos; su reutilización interna corresponde al lavado de ruedas.

En relación con olores, el Proyecto identificó las fuentes odorantes asociadas a la operación propia del relleno sanitario y desarrolló modelaciones de dispersión odorante, considerando escenarios representativos de funcionamiento, delimitación de isocurvas y receptores humanos presentes en el área de influencia. La evaluación consideró la descarga de residuos, operación del frente activo, manejo de residuos y generación de biogás, junto con medidas de control operacional, tales como cobertura operacional, manejo controlado de residuos, control del frente activo, control de biogás y medidas de contingencia frente a eventos operacionales específicos. Conforme a los resultados obtenidos, no se prevé una exposición de magnitud, frecuencia o duración que configure efectos adversos significativos sobre la salud de las personas.

Respecto del ruido, el expediente incorpora una línea de base de 28 receptores, modelaciones de las fuentes del recinto en seis puntos y evaluación del tránsito exterior, junto con un estudio específico de cuatro receptores asociados a GHPPI. El capítulo 7 de la Adenda Excepcional reconoce el aumento de

niveles de ruido en construcción, operación y cierre y lo califica como poco significativo. Por ello, la consideración de esta materia se refiere a los escenarios y receptores efectivamente evaluados.

En cuanto a residuos sólidos y líquidos, el Proyecto contempla sistemas de manejo, segregación, almacenamiento temporal, conducción, tratamiento y disposición, según corresponda a las categorías evaluadas en el expediente ambiental. Respecto de residuos líquidos y lixiviados, el diseño considera impermeabilización basal, captación, conducción, almacenamiento, tratamiento, monitoreo, control operacional y contingencias destinadas a evitar contacto o exposición directa de la población y prevenir afectaciones al entorno.

En consecuencia, la preocupación por la salud fue considerada mediante la identificación de fuentes de emisión, receptores, modelaciones, diseño sanitario y sistemas de manejo y seguimiento del proyecto. La SEREMI de Salud de la Región del Maule, mediante Ordinario N° 879, de 16 de octubre de 2026, se pronunció conforme sobre la Adenda Excepcional. Los antecedentes y controles descritos constituyen el fundamento de la respuesta, en los términos del artículo 5 del Reglamento del SEIA.

Emisiones atmosféricas y calidad del aire

Respecto de la Calidad del aire en el área del proyecto, actualmente las concentraciones de MP2,5 superan la norma en todos los períodos analizados, siendo el período 2017-2019 el de mayor concentración (29,0 $\mu g/m^3$). Las comunas de Villa Alegre y Yerbas Buenas se encuentran declaradas zonas saturadas por MP2,5 (promedio anual y 24 horas), condición bajo la cual se desarrollará el proyecto. Asimismo, la estación de monitoreo de Linares registra superación de la norma para MP2,5, aunque no dispone de datos para MP10 ni para gases (NO_2, SO_2 y CO).

Para evaluar las emisiones del proyecto, se utilizó el modelo de dispersión atmosférica WRF/CALPUFF, considerando receptores de área y puntos habitados cercanos. Se modelaron emisiones de MP10, MP2,5 y gases, concluyéndose que las concentraciones proyectadas son muy bajas, se concentran principalmente dentro del área del proyecto y no generan aportes significativos en las zonas pobladas cercanas.

Los resultados muestran que el proyecto no altera de manera relevante la calidad del aire existente, estimándose incluso un aumento de 0,00% en la concentración promedio de 24 horas de MP2,5 en la estación Linares. Conforme a los criterios vigentes del SEIA para zonas saturadas, se descarta que las emisiones del proyecto generen riesgos significativos para la salud de la población o efectos adversos por exposición a MP2,5.

Si bien el proyecto se emplaza en una zona declarada saturada por MP2,5 mediante el D.S. N° 7/2021 del MMA, actualmente no existe un Plan de Descontaminación Atmosférica (PDA) vigente que exija compensación de emisiones. No obstante, se implementarán medidas de control como:

- Mantención periódica de vehículos y maquinaria.
- Revisión técnica vigente de todos los equipos.
- Aplicación de supresores de polvo en caminos interiores.
- Limitación de velocidad a 30 km/h.
- Uso de vehículos y maquinaria con estándar EURO V.

Las emisiones asociadas a las fases de construcción, operación y cierre son de magnitud reducida y no constituyen un aumento significativo respecto de las concentraciones actuales, por lo que el proyecto no generaría impactos relevantes sobre la calidad del aire ni sobre la salud y calidad de vida de la población.

Calidad del agua y protección de quebradas

Respecto a la preocupación por la afectación a aguas y en particular por las quebradas, se indica que de acuerdo con los antecedentes presentados, la construcción de la obra de atravieso considera medidas preventivas orientadas a resguardar la calidad de las aguas, entre ellas la ejecución preferente de las obras en seco, la prohibición de almacenamiento de materiales en el cauce o sus riberas, la revisión permanente del estado mecánico de la maquinaria, el registro fotográfico diario de las condiciones del escurrimiento y la implementación de medidas correctivas ante eventuales incrementos de turbidez u otras alteraciones atribuibles a las faenas.

Asimismo, se contempla un programa de monitoreo aguas arriba y aguas abajo de la intervención, basado en parámetros de la NCh 1333, incluyendo un monitoreo previo para establecer la condición basal de calidad de aguas.

Adicionalmente, el proyecto incorpora medidas de diseño destinadas a prevenir afectaciones sobre aguas superficiales y subterráneas derivadas de la operación del relleno sanitario. Entre estas se consideran sistemas de impermeabilización basal, captación y conducción de lixiviados, planta de tratamiento de lixiviados, monitoreo de aguas subterráneas conforme al D.S. N°189/2005 y planes de contingencia para eventuales fallas de los sistemas de manejo.

El efluente de la PTL contempla reutilización en la plataforma de lavado de ruedas y descarga al canal Derrame Cruchaga. El Anexo 1-H de la Adenda Excepcional estima una descarga promedio de 8,01 m^3/día y máxima de 15,42 m^3/día, e incorpora calidad de tratamiento, balance y manejo de las piscinas. El Anexo 4-I-4 de la Adenda Excepcional describe la obra de descarga de RIL tratado.

En consideración a lo anterior, y atendiendo a que la alteración del cauce corresponde a una intervención puntual que incorpora medidas de control, seguimiento y monitoreo específicas para resguardar la calidad del recurso hídrico, no se advierten antecedentes que permitan sostener la generación de efectos adversos significativos sobre la calidad de las aguas superficiales en relación con su condición de línea de base. Asimismo, las medidas de diseño y operación propuestas permiten prevenir potenciales aportes de contaminantes derivados de lixiviados, aguas servidas y otros residuos líquidos asociados al proyecto.

Por tanto, se estima que la magnitud y duración de los efectos sobre la calidad de las aguas no alcanzan la significancia requerida para configurar la circunstancia contemplada en el artículo 11 letra b) de la Ley N°19.300, en relación con el literal c) del artículo 6 del D.S. N°40/2012.

En consecuencia, sobre la base de los antecedentes aportados por el Titular, es posible concluir que el proyecto no generaría efectos adversos significativos sobre la calidad de las aguas superficiales ni subterráneas, descartándose la configuración del criterio establecido en el artículo 6 letra c) del Reglamento del SEIA para este componente.

Calidad de aguas subterráneas

Respecto de la calidad de aguas subterráneas, el proponente presentó durante el proceso de evaluación antecedentes técnicos que respaldan que se han considerado las medidas necesarias para evitar la afectación de la calidad de las aguas subterráneas.

El ADF se emplaza en una unidad volcánica de baja permeabilidad del cerro Quilipín; las captaciones cercanas se vinculan a la unidad acuífera Putagán Norte. El Anexo 3-U de la Adenda Excepcional evalúa la posible circulación por el macizo fracturado e incorpora escenarios accidentales de infiltración.

Asimismo, los suelos predominantes corresponden a materiales arcillosos de baja permeabilidad, lo que reduce significativamente el potencial de infiltración y percolación de contaminantes hacia el subsuelo.

El ADF contempla impermeabilización basal y de taludes y un sistema de captación y conducción de lixiviados hacia la PTL, según el diseño sanitario presentado para el relleno y el PAS 141 (Anexo 4-E de la Adenda Complementaria). Estos elementos se integran con el estudio hidrogeológico y el seguimiento del agua subterránea.

Presenta las formas de Manejo de lixiviados, sobre el recubrimiento basal se instalará un sistema de captación y conducción de lixiviados hacia una planta de tratamiento. Este sistema evita el escurrimiento libre de lixiviados sobre la superficie del relleno o los terrenos aledaños, descartándose la contaminación del suelo y de los cuerpos de agua cercanos.

Realiza una Evaluación hidrogeológica y análisis de las condiciones del área, el proyecto reconoce que el cerro Quilipín presenta procesos de meteorización y fracturamiento que podrían generar porosidad secundaria y favorecer localmente la circulación de aguas subterráneas. Considerando esta condición, el EIA incorporó una modelación hidrogeológica conservadora que representa el macizo rocoso como un medio fracturado.

El Anexo 3-U de la Adenda Excepcional analiza infiltración mediante HELP V4 y transporte mediante MODFLOW-NWT y MT3D-USGS, con un horizonte de 51 años que incluye operación, cierre y postcierre. Considera defectos y perforaciones en las capas de impermeabilización y utiliza compuestos nitrogenados y cloruros para representar el transporte bajo los escenarios evaluados.

Los compuestos nitrogenados modelados no alcanzan las diez captaciones identificadas. Para cloruros, representados como trazador conservativo, la pluma podría aproximarse al pozo N.° 3 al final del horizonte de 51 años, con concentraciones modeladas de 0 a 5 mg/L. El estudio concluye un riesgo sanitario aceptable bajo las condiciones evaluadas.

Propone medidas de control y monitoreo, una vez iniciada la fase de operación, se realizará monitoreo de aguas subterráneas tanto en los pozos exigidos por el D.S. N°189/05 del MINSAL como en aquellos comprometidos por el proyecto.

Adicionalmente, como Compromiso Ambiental Voluntario, el titular implementará una red de monitoreo compuesta por 10 puntos de control, superando las exigencias mínimas de la normativa vigente. Los resultados obtenidos serán informados periódicamente a los sistemas de Agua Potable Rural (APR) de Putagán y Coironal.

En consecuencia, la preocupación por afectación de aguas subterráneas fue abordada mediante caracterización de captaciones, modelación de infiltración y transporte, impermeabilización, manejo de lixiviados y monitoreo. Estos antecedentes sustentan la conclusión del Anexo 3-U de la Adenda Excepcional sobre riesgo sanitario aceptable en las condiciones y horizonte evaluados y permiten responder respecto de las captaciones identificadas.

Prevención y control de vectores

En el proyecto considera el control de vectores en las fases de operación y cierre del proyecto. Al respecto, cabe señalar que el Proyecto contempla un sistema integrado de prevención, control, monitoreo

y respuesta ante contingencias, desarrollado específicamente para minimizar la presencia de moscas, roedores y aves asociadas a la operación del Área de Disposición Final (ADF), conforme a lo establecido en el D.S. N°189/2005 y en Anexo 1-O de la Adenda Complementaria.

En primer término, es importante indicar que la principal medida de control de vectores corresponde al adecuado manejo operacional del relleno sanitario. En este sentido, el proyecto considera la cobertura diaria de residuos con una capa de al menos 15 cm de material de cobertura, la compactación permanente de las celdas, el manejo controlado de lixiviados, la limpieza diaria del frente de trabajo y de las áreas operacionales, así como la mantención periódica de los caminos interiores. Estas medidas tienen por finalidad reducir la disponibilidad de alimento, refugio y condiciones favorables para la reproducción de vectores sanitarios, así como minimizar la generación de olores potencialmente atractivos para éstos.

Respecto del control de moscas, el Plan contempla medidas pasivas y activas. Entre las medidas pasivas se incluyen la cobertura diaria e intermedia de residuos, la compactación adecuada de las celdas, el manejo de lixiviados mediante sistemas cerrados, la limpieza permanente de las instalaciones y para las instalaciones y protección de los trabajadores el uso de barreras físicas tales como mallas mosquiteras, ventiladores y sistemas de cierre automático de puertas en las edificaciones del proyecto.

Complementariamente, se implementará un programa permanente de control químico ejecutado por una empresa autorizada por la Autoridad Sanitaria. Este programa considera la aplicación de insecticidas adulticidas y larvicidas mediante rotación de principios activos para evitar fenómenos de resistencia biológica. En los sectores de mayor criticidad, particularmente el frente de trabajo activo, la frecuencia de aplicación programada será cada 48 horas durante la temporada de mayor actividad de moscas (septiembre a abril), pudiendo incrementarse hasta una frecuencia diaria cuando las inspecciones sanitarias, condiciones climáticas u operacionales así lo requieran. En la Planta de Tratamiento de Lixiviados (PTL), piscinas de almacenamiento, báscula y lavado de ruedas se aplicarán controles semanales, mientras que en oficinas, planta de valorización y otros sectores la frecuencia será semanal o quincenal según los resultados del monitoreo.

Adicionalmente, se implementará un sistema de monitoreo mediante trampas para moscas tanto al interior como al exterior del proyecto. Al interior del recinto se instalarán puntos de monitoreo en sectores críticos, incluyendo el frente de trabajo, PTL, báscula y oficinas administrativas. Asimismo, se contempla una red de monitoreo en viviendas cercanas al proyecto, permitiendo detectar oportunamente cualquier incremento de poblaciones de moscas y adoptar medidas correctivas inmediatas.

Respecto del control de roedores, el proyecto contempla un sistema de manejo integrado basado prioritariamente en medidas preventivas y ecológicas. Entre ellas se consideran la cobertura diaria de residuos, control de malezas, eliminación de refugios, hermeticidad de instalaciones, uso de trampas mecánicas y electrónicas, monitoreo periódico de actividad, registro de madrigueras y capturas, además del fomento al control biológico mediante la instalación de perchas y cajas nido para aves rapaces presentes en el área, tales como lechuzas, chunchos y jotes. Estas medidas serán complementadas con evaluaciones periódicas que permitan ajustar las estrategias de control según los resultados obtenidos.

En relación con las aves, se contempla un sistema de prevención basado en la reducción de fuentes de atracción mediante la cobertura de residuos, limpieza diaria de sectores operacionales y control de derrames. Adicionalmente, en caso de ser necesario, se implementarán medidas disuasivas no letales, tales como cañones sonoros automáticos y dispositivos visuales tipo halcón, orientadas exclusivamente a evitar la concentración de aves en el frente de trabajo activo.

Asimismo, de manera complementaria al control de moscas, roedores y aves, el Proyecto contempla medidas específicas para prevenir el ingreso y permanencia de perros vagos y/o perros asilvestrados en las instalaciones, considerando que éstos pueden constituir un factor adicional de riesgo sanitario,

operacional y ambiental. Para ello, el Proyecto contará con un cierre perimetral continuo de 1,8 metros de altura alrededor de todo el recinto, conforme a lo establecido en el artículo 14 del D.S. N°189/2005, además de sistemas de control de acceso y vigilancia permanente que restringirán el ingreso de personas y animales no autorizados.

Adicionalmente, el Plan de Prevención de Contingencias y el Plan de Emergencias incorporan específicamente el escenario denominado "Inclusión de perros vagos y asilvestrados al recinto", estableciendo procedimientos de detección temprana, control y respuesta ante la presencia de estos animales. En caso de detectarse el ingreso de perros al área operacional, se activarán medidas destinadas a evitar su permanencia en sectores de disposición de residuos, minimizar la disponibilidad de fuentes de alimento mediante la cobertura diaria de residuos y mantener el resguardo sanitario y operacional de las instalaciones. Estas acciones serán complementadas con inspecciones periódicas del cierre perimetral, verificación de su integridad y registro de eventuales incidencias detectadas durante las fases de construcción, operación y cierre.

En cuanto a los medios de verificación y registros solicitados por la autoridad, el proyecto mantendrá un sistema documentado de seguimiento que incluirá registros diarios de cobertura y compactación, bitácoras de inspección sanitaria, registros de monitoreo de trampas, planillas de aplicación de insecticidas, certificados emitidos por la empresa especializada encargada del control de plagas, registros de capturas, reportes de medidas correctivas implementadas y respaldos digitales y físicos de todas las actividades ejecutadas. Dichos registros estarán disponibles para inspección por parte de la autoridad competente.

Finalmente, se informa que el Plan de Prevención de Contingencias y el Plan de Emergencias han sido actualizados para incorporar específicamente el escenario de proliferación de vectores (Capítulo 5 de la Adenda Excepcional). Ante un aumento significativo de moscas, roedores o aves, se activarán medidas de respuesta inmediata consistentes en el reforzamiento de coberturas, incremento de frecuencias de inspección, intensificación de aplicaciones de control sanitario, ampliación de puntos de monitoreo y ejecución de medidas correctivas focalizadas, manteniendo seguimiento permanente hasta recuperar las condiciones normales de operación. Estas acciones serán aplicables tanto durante la fase de operación como durante la fase de cierre del proyecto.

En consecuencia, considerando las características del diseño sanitario del relleno, las medidas operacionales permanentes, el programa específico de control de moscas, roedores y aves, el monitoreo dentro y fuera del área del proyecto, los mecanismos de verificación y los procedimientos de contingencia comprometidos, se concluye que el proyecto dispone de herramientas suficientes para prevenir, controlar y corregir oportunamente eventuales incrementos de vectores, descartándose la generación de impactos significativos sobre la salud de las personas o la calidad de vida de las comunidades del área de influencia.

Evaluación de efectos sobre los recursos naturales renovables

Respecto de la eventual generación de efectos adversos significativos sobre los recursos naturales renovables, en los términos del artículo 11 letra b) de la Ley N°19.300 y del artículo 6 del D.S. N°40/2012 del Ministerio del Medio Ambiente, el Proyecto evaluó los potenciales impactos sobre los componentes flora, vegetación, fauna terrestre, suelo, recursos hídricos, aire y ecosistemas asociados, considerando las fases de construcción, operación y cierre.

Con relación al área de influencia y los ecosistemas terrestres y en respuesta a las observaciones formuladas sobre la delimitación del área de influencia, el titular complementó su fundamentación

incorporando el análisis de los principales mecanismos de impacto sobre los ecosistemas, incluyendo la pérdida y alteración de hábitat, la fragmentación y conectividad biológica, el funcionamiento ecosistémico, la perturbación y desplazamiento de fauna, los efectos por ruido, iluminación y tránsito de maquinaria, la afectación potencial de especies de baja movilidad, y los servicios ecosistémicos y uso recreativo del territorio.

La delimitación del área de influencia se definió considerando las obras y acciones del Proyecto, las unidades vegetacionales presentes, los hábitats identificados para fauna terrestre y la distribución espacial de las especies registradas durante las campañas de terreno realizadas en primavera, verano, otoño e invierno.

Por lo que el titular muestra que la intervención directa se concentra en superficies acotadas del predio, mientras que el entorno mantiene extensas áreas con continuidad de hábitat y cobertura vegetal que permiten el desplazamiento y utilización del territorio por parte de la fauna presente.

Pasando al detalle de Flora y vegetación, respecto de la vegetación, se determinó que las formaciones presentes corresponden principalmente a comunidades esclerófilas con distintos grados de intervención humana producto de actividades agropecuarias, extracción de leña y pastoreo.

La corta y reposición de vegetación se describen en los antecedentes del PAS 148 (Anexo 4-H de la Adenda Excepcional). La reforestación sectorial se distingue de las medidas de mitigación, reparación y compensación de impactos significativos establecidas en el capítulo 8 de la Adenda Excepcional.

Por lo que el titular señala que la composición y estructura general de la vegetación presente en el área de influencia no experimentará una alteración significativa que comprometa su permanencia a largo plazo.

En fauna, el capítulo 7 de la Adenda Excepcional identifica la pérdida de hábitat COFT-1 durante construcción y OFT-1 durante operación, ambas calificadas como significativas. El capítulo 8 de la Adenda Excepcional presenta las medidas de mitigación MMF-1, rehabilitación de 0,85 ha, y MMF-2, construcción de refugios para fauna nativa.

Durante las campañas de caracterización fueron registrados mamíferos, aves, reptiles y anfibios, incluyendo especies endémicas y especies clasificadas como "Casi Amenazadas". No obstante, no se registraron especies clasificadas en categorías "En Peligro Crítico", "En Peligro" o "Vulnerable" dentro del área de intervención directa.

Considerando las exigencias formuladas durante la evaluación ambiental, el titular complementó las medidas de protección y seguimiento mediante un Programa de Protección y Monitoreo de Fauna que incorpora compromisos verificables, indicadores de seguimiento, metodologías de monitoreo, frecuencia de ejecución y medidas correctivas.

Entre las medidas comprometidas destacan:

- Monitoreo mediante transectos, búsqueda activa, estaciones de observación y cámaras trampa.
- Registro georreferenciado de ejemplares, refugios, madrigueras, huellas y otros indicios.
- Control de velocidad de vehículos al interior del proyecto.
- Capacitación ambiental obligatoria para trabajadores.
- Prohibición de caza, captura, alimentación o perturbación de fauna silvestre.
- Control de iluminación nocturna en sectores sensibles.
- Protección de especies de baja movilidad mediante medidas de rescate y relocalización cuando corresponda.

Asimismo, se establecieron criterios de activación de medidas correctivas frente a eventos tales como atropellos, afectación directa de ejemplares, alteración de refugios o incumplimiento de medidas operacionales.

Respecto del recurso suelo, se mostró que predominan unidades de capacidad de uso IV y VII, correspondientes a terrenos con limitaciones para el desarrollo de actividades agrícolas intensivas.

Los análisis efectuados muestran bajos niveles de erosión potencial y descartan procesos erosivos significativos asociados a la ejecución del Proyecto.

Las interacciones hídricas consideradas comprenden el atravieso de la Quebrada Sin Nombre 1 por el camino, la intervención de la Quebrada Sin Nombre 2 por el dique y las descargas de aguas lluvias y RIL tratado al canal Derrame Cruchaga. Estas obras están descritas separadamente en los anexos 4-I-1 a 4-I-4 de la Adenda Excepcional.

Respecto de emisiones atmosféricas, olores y perturbaciones operacionales, la evaluación consideró los efectos del ruido, tránsito de maquinaria, iluminación nocturna y otras actividades propias de la construcción y operación.

Los antecedentes de modelación concluyen que los efectos se mantienen acotados al entorno próximo del proyecto y que no se producirían alteraciones relevantes respecto de las condiciones de línea de base consideradas en la evaluación.

Adicionalmente, se incorporan medidas operacionales destinadas a reducir potenciales perturbaciones sobre la fauna y los ecosistemas circundantes, incluyendo gestión de residuos, control de iluminación y restricciones operacionales en sectores sensibles.

De acuerdo con los antecedentes técnicos presentados, el Proyecto incorpora medidas de prevención, mitigación, seguimiento y control para los componentes flora, vegetación, fauna, suelo, recursos hídricos y aire.

La evaluación reconoce la existencia de una pérdida de hábitat asociada a las superficies de intervención del Proyecto, incluyendo las áreas destinadas a infraestructura y la Zona de Acopio de Material de Excavación. Asimismo, se identifican efectos de perturbación, modificación y pérdida de hábitat para fauna terrestre que fueron considerados en la evaluación ambiental.

La existencia de efectos adversos significativos sobre el componente fauna constituye una de las circunstancias que fundamentan el ingreso del Proyecto mediante un Estudio de Impacto Ambiental (EIA), en conformidad con el artículo 11 letra b) de la Ley N°19.300 y el artículo 6 del D.S. N°40/2012.

El titular presenta que, mediante la implementación de las medidas de protección, rescate, relocalización, monitoreo y seguimiento comprometidas, los efectos identificados sobre los recursos naturales renovables pueden ser adecuadamente gestionados durante las fases de construcción, operación y cierre del Proyecto.

Evaluación de efectos sobre la producción agrícola, comercialización y exportación de productos agropecuarios

Los eventuales efectos del proyecto sobre las actividades económicas y productivas desarrolladas en el territorio, particularmente aquellas vinculadas a la agricultura, ganadería, apicultura y producción agroalimentaria regional, fueron abordadas en la evaluación ambiental del proyecto. Para ello se analizaron los potenciales efectos del proyecto sobre las actividades económicas presentes en el área de

influencia, incluyendo la producción agrícola, ganadera y apícola. Los antecedentes técnicos contenidos en el EIA, sus Adendas y la Adenda Excepcional permitieron concluir que el proyecto no generará impactos significativos sobre la producción agropecuaria regional ni sobre la capacidad de comercialización de frutas, hortalizas, vinos, productos pecuarios u otros productos agrícolas provenientes del territorio.

En particular, las evaluaciones de calidad del aire, olores, recursos hídricos, aguas subterráneas, suelo y salud de la población concluyeron que, considerando las medidas de diseño, prevención, control y seguimiento comprometidas por el titular, no se prevén afectaciones ambientales capaces de comprometer la calidad de los productos agrícolas o ganaderos generados en el entorno del proyecto. Del mismo modo, durante la evaluación no se aportaron antecedentes técnicos que acreditaran posibles efectos sobre las cadenas de comercialización o sobre el cumplimiento de los estándares exigidos por los mercados nacionales e internacionales para los productos agropecuarios de la zona.

El titular incorporó diversos Compromisos Ambientales Voluntarios destinados a fortalecer el desarrollo económico y productivo del territorio.

Entre ellos destaca el Plan de Fomento de la Apicultura y Apoyo a la Actividad Agrícola, cuyo objetivo es contribuir al fortalecimiento de las actividades agropecuarias presentes en el área de influencia mediante:

- Asistencia técnica especializada a productores locales.
- Capacitación periódica impartida por profesionales del área agrícola.
- Apoyo al fortalecimiento de la actividad apícola.
- Mejoramiento de infraestructura productiva existente, incluyendo apoyo a invernaderos y otras instalaciones agrícolas.
- Promoción de iniciativas asociativas y fortalecimiento de capacidades productivas locales.
- Coordinación con programas e instrumentos públicos de fomento agropecuario disponibles en las comunas del área de influencia.

Complementariamente, el titular comprometió la implementación y mantención permanente de una plantación de lavanda, la que contribuirá tanto al fortalecimiento de la actividad apícola mediante el aporte de recursos florales para polinizadores, como a la integración paisajística del proyecto y al apoyo de las medidas de control de vectores consideradas para su operación.

Asimismo, se incorporó el CAV de apoyar soluciones de abastecimiento de agua potable para sectores rurales, incluyendo familias del sector Rosas Olea, contribuyendo al mejoramiento de las condiciones de acceso al agua para consumo humano.

Adicionalmente, la Adenda Excepcional incorporó programas de seguimiento ambiental que consideran monitoreos de aguas superficiales, aguas subterráneas, olores y otros componentes relevantes, cuyos resultados serán puestos a disposición de las autoridades competentes y de las comunidades interesadas. Estos mecanismos permitirán verificar permanentemente que la operación del proyecto no genere efectos ambientales que puedan afectar el desarrollo de las actividades productivas locales.

En materia específica de olores y su eventual relación con las actividades agrícolas, el titular comprometió las siguientes medidas y programas de seguimiento:

- Seguimiento de emisiones odorantes.
- Evaluación de funcionamiento y eficiencia del sistema de reducción de olores.
- Monitoreo de olores en aire ambiente.
- Seguimiento y gestión de reclamos por olores.

- Control operacional de la Planta de Tratamiento.
- Implementación del Plan de Apoyo a la Actividad Agrícola.
- Fumigación preventiva de viviendas en caso de ser necesaria para evitar la proliferación de vectores, particularmente moscas.

En consecuencia, la evaluación ambiental concluyó que el proyecto no generará impactos significativos sobre la producción agrícola, ganadera, apícola o vitivinícola de la zona, ni sobre la comercialización de dichos productos. No obstante, el titular incorporó una serie de compromisos ambientales voluntarios orientados a fortalecer las actividades productivas locales, mejorar las condiciones de desarrollo rural, apoyar el acceso al agua, fomentar la apicultura y agricultura local, y mantener un seguimiento ambiental permanente que permita resguardar la calidad ambiental del territorio y el desarrollo sustentable de las comunidades del área de influencia. Los compromisos descritos corresponden a control, seguimiento y apoyo productivo. En los antecedentes reseñados en esta respuesta no se identifica un compromiso de indemnización automática por cada cosecha, pago vitalicio o pensión a los habitantes.

1496. Observante: Camila Stefane González Castillo

Observación:

Proyecto centro de manejo de residuos Piedra Larga. Este proyecto nos afecta de manera negativa ya que hoy actualmente lugares de área verde, establecimientos educacionales y sectores con cultivo en el cual sus ventas podrian negativos.

Evaluación técnica de la observación:

La Dirección Regional del Maule del Servicio de Evaluación Ambiental considera pertinente la observación, en tanto aborda materias ambientales evaluadas durante el procedimiento. A continuación, se entrega la consideración correspondiente

Evaluación de riesgos para la salud de la población

Respecto de la salud de las personas, se indica que en relación al artículo 5° del Reglamento del SEIA, sobre si el proyecto genera o presenta riesgos para la salud de las personas, el proponente incorporó en la Evaluación del Proyecto la identificación, estimación, modelación y evaluación de las emisiones atmosféricas, gases, olores, ruido, residuos sólidos y residuos líquidos generados durante las fases de construcción, operación y cierre, considerando los receptores humanos presentes en el área de influencia, las condiciones de exposición potencial y las medidas de prevención, manejo, control operacional y contingencia comprometidas en el expediente ambiental.

Respecto de emisiones atmosféricas, el Proyecto evaluó material particulado respirable MP10 y MP2,5, así como gases asociados a combustión y operación de maquinaria, equipos y transporte, incluyendo NOx, SO2 y CO. La evaluación consideró las fuentes emisoras asociadas a movimiento de tierras, excavaciones, nivelación, compactación, circulación de vehículos, operación de maquinaria y tránsito por caminos internos y externos. Los resultados fueron analizados mediante modelación atmosférica y evaluación por receptor, considerando condiciones meteorológicas locales y receptores humanos cercanos. A partir de dichos antecedentes, se fundamentó en el estudio de especialidad, que no se identifican condiciones de exposición capaces de generar efectos adversos significativos sobre la salud de las personas.

El proyecto contempla aplicación de supresores de polvo en caminos internos, control de velocidad, mantención de vehículos y maquinaria y lavado de ruedas. El Anexo 1-H de la Adenda Excepcional precisa que se eliminó el uso de RIL tratado para humectación de caminos; su reutilización interna corresponde al lavado de ruedas.

En relación con olores, el Proyecto identificó las fuentes odorantes asociadas a la operación propia del relleno sanitario y desarrolló modelaciones de dispersión odorante, considerando escenarios representativos de funcionamiento, delimitación de isocurvas y receptores humanos presentes en el área de influencia. La evaluación consideró la descarga de residuos, operación del frente activo, manejo de residuos y generación de biogás, junto con medidas de control operacional, tales como cobertura operacional, manejo controlado de residuos, control del frente activo, control de biogás y medidas de contingencia frente a eventos operacionales específicos. Conforme a los resultados obtenidos, no se prevé una exposición de magnitud, frecuencia o duración que configure efectos adversos significativos sobre la salud de las personas.

Respecto del ruido, el expediente incorpora una línea de base de 28 receptores, modelaciones de las fuentes del recinto en seis puntos y evaluación del tránsito exterior, junto con un estudio específico de cuatro receptores asociados a GHPPI. El capítulo 7 de la Adenda Excepcional reconoce el aumento de

niveles de ruido en construcción, operación y cierre y lo califica como poco significativo. Por ello, la consideración de esta materia se refiere a los escenarios y receptores efectivamente evaluados.

En cuanto a residuos sólidos y líquidos, el Proyecto contempla sistemas de manejo, segregación, almacenamiento temporal, conducción, tratamiento y disposición, según corresponda a las categorías evaluadas en el expediente ambiental. Respecto de residuos líquidos y lixiviados, el diseño considera impermeabilización basal, captación, conducción, almacenamiento, tratamiento, monitoreo, control operacional y contingencias destinadas a evitar contacto o exposición directa de la población y prevenir afectaciones al entorno.

En consecuencia, la preocupación por la salud fue considerada mediante la identificación de fuentes de emisión, receptores, modelaciones, diseño sanitario y sistemas de manejo y seguimiento del proyecto. La SEREMI de Salud de la Región del Maule, mediante Ordinario N° 879, de 16 de octubre de 2026, se pronunció conforme sobre la Adenda Excepcional. Los antecedentes y controles descritos constituyen el fundamento de la respuesta, en los términos del artículo 5 del Reglamento del SEIA.

Evaluación de efectos sobre los recursos naturales renovables

Respecto de la eventual generación de efectos adversos significativos sobre los recursos naturales renovables, en los términos del artículo 11 letra b) de la Ley N°19.300 y del artículo 6 del D.S. N°40/2012 del Ministerio del Medio Ambiente, el Proyecto evaluó los potenciales impactos sobre los componentes flora, vegetación, fauna terrestre, suelo, recursos hídricos, aire y ecosistemas asociados, considerando las fases de construcción, operación y cierre.

Con relación al área de influencia y los ecosistemas terrestres y en respuesta a las observaciones formuladas sobre la delimitación del área de influencia, el titular complementó su fundamentación incorporando el análisis de los principales mecanismos de impacto sobre los ecosistemas, incluyendo la pérdida y alteración de hábitat, la fragmentación y conectividad biológica, el funcionamiento ecosistémico, la perturbación y desplazamiento de fauna, los efectos por ruido, iluminación y tránsito de maquinaria, la afectación potencial de especies de baja movilidad, y los servicios ecosistémicos y uso recreativo del territorio.

La delimitación del área de influencia se definió considerando las obras y acciones del Proyecto, las unidades vegetacionales presentes, los hábitats identificados para fauna terrestre y la distribución espacial de las especies registradas durante las campañas de terreno realizadas en primavera, verano, otoño e invierno.

Por lo que el titular muestra que la intervención directa se concentra en superficies acotadas del predio, mientras que el entorno mantiene extensas áreas con continuidad de hábitat y cobertura vegetal que permiten el desplazamiento y utilización del territorio por parte de la fauna presente.

Pasando al detalle de Flora y vegetación, respecto de la vegetación, se determinó que las formaciones presentes corresponden principalmente a comunidades esclerófilas con distintos grados de intervención humana producto de actividades agropecuarias, extracción de leña y pastoreo.

La corta y reposición de vegetación se describen en los antecedentes del PAS 148 (Anexo 4-H de la Adenda Excepcional). La reforestación sectorial se distingue de las medidas de mitigación, reparación y compensación de impactos significativos establecidas en el capítulo 8 de la Adenda Excepcional.

Por lo que el titular señala que la composición y estructura general de la vegetación presente en el área de influencia no experimentará una alteración significativa que comprometa su permanencia a largo plazo.

En fauna, el capítulo 7 de la Adenda Excepcional identifica la pérdida de hábitat COFT-1 durante construcción y OFT-1 durante operación, ambas calificadas como significativas. El capítulo 8 de la Adenda Excepcional presenta las medidas de mitigación MMF-1, rehabilitación de 0,85 ha, y MMF-2, construcción de refugios para fauna nativa.

Durante las campañas de caracterización fueron registrados mamíferos, aves, reptiles y anfibios, incluyendo especies endémicas y especies clasificadas como "Casi Amenazadas". No obstante, no se registraron especies clasificadas en categorías "En Peligro Crítico", "En Peligro" o "Vulnerable" dentro del área de intervención directa.

Considerando las exigencias formuladas durante la evaluación ambiental, el titular complementó las medidas de protección y seguimiento mediante un Programa de Protección y Monitoreo de Fauna que incorpora compromisos verificables, indicadores de seguimiento, metodologías de monitoreo, frecuencia de ejecución y medidas correctivas.

Entre las medidas comprometidas destacan:

- Monitoreo mediante transectos, búsqueda activa, estaciones de observación y cámaras trampa.
- Registro georreferenciado de ejemplares, refugios, madrigueras, huellas y otros indicios.
- Control de velocidad de vehículos al interior del proyecto.
- Capacitación ambiental obligatoria para trabajadores.
- Prohibición de caza, captura, alimentación o perturbación de fauna silvestre.
- Control de iluminación nocturna en sectores sensibles.
- Protección de especies de baja movilidad mediante medidas de rescate y relocalización cuando corresponda.

Asimismo, se establecieron criterios de activación de medidas correctivas frente a eventos tales como atropellos, afectación directa de ejemplares, alteración de refugios o incumplimiento de medidas operacionales.

Respecto del recurso suelo, se mostró que predominan unidades de capacidad de uso IV y VII, correspondientes a terrenos con limitaciones para el desarrollo de actividades agrícolas intensivas.

Los análisis efectuados muestran bajos niveles de erosión potencial y descartan procesos erosivos significativos asociados a la ejecución del Proyecto.

Las interacciones hídricas consideradas comprenden el atravieso de la Quebrada Sin Nombre 1 por el camino, la intervención de la Quebrada Sin Nombre 2 por el dique y las descargas de aguas lluvias y RIL tratado al canal Derrame Cruchaga. Estas obras están descritas separadamente en los anexos 4-I-1 a 4-I-4 de la Adenda Excepcional.

Respecto de emisiones atmosféricas, olores y perturbaciones operacionales, la evaluación consideró los efectos del ruido, tránsito de maquinaria, iluminación nocturna y otras actividades propias de la construcción y operación.

Los antecedentes de modelación concluyen que los efectos se mantienen acotados al entorno próximo del proyecto y que no se producirían alteraciones relevantes respecto de las condiciones de línea de base consideradas en la evaluación.

Adicionalmente, se incorporan medidas operacionales destinadas a reducir potenciales perturbaciones sobre la fauna y los ecosistemas circundantes, incluyendo gestión de residuos, control de iluminación y restricciones operacionales en sectores sensibles.

De acuerdo con los antecedentes técnicos presentados, el Proyecto incorpora medidas de prevención, mitigación, seguimiento y control para los componentes flora, vegetación, fauna, suelo, recursos hídricos y aire.

La evaluación reconoce la existencia de una pérdida de hábitat asociada a las superficies de intervención del Proyecto, incluyendo las áreas destinadas a infraestructura y la Zona de Acopio de Material de Excavación. Asimismo, se identifican efectos de perturbación, modificación y pérdida de hábitat para fauna terrestre que fueron considerados en la evaluación ambiental.

La existencia de efectos adversos significativos sobre el componente fauna constituye una de las circunstancias que fundamentan el ingreso del Proyecto mediante un Estudio de Impacto Ambiental (EIA), en conformidad con el artículo 11 letra b) de la Ley N°19.300 y el artículo 6 del D.S. N°40/2012.

El titular presenta que, mediante la implementación de las medidas de protección, rescate, relocalización, monitoreo y seguimiento comprometidas, los efectos identificados sobre los recursos naturales renovables pueden ser adecuadamente gestionados durante las fases de construcción, operación y cierre del Proyecto.

Acceso a bienes, equipamientos, servicios e infraestructura comunitaria

Respecto del descarte de efectos significativos sobre el artículo 7 literal c) del Medio Humano, la evaluación realizada concluyó que el proyecto no generará una alteración significativa en el acceso ni en la calidad de bienes, equipamientos, servicios o infraestructura utilizados por la población de las localidades de Putagán, Santa Marina, Gúmera, La Faja y sectores aledaños. El análisis consideró los desplazamientos cotidianos de la población y su acceso a servicios de salud, educación, abastecimiento, sistemas de Agua Potable Rural (APR), equipamientos comunitarios y actividades productivas.

De acuerdo con la Línea Base de Medio Humano, los habitantes del área de influencia utilizan principalmente la red vial rural existente para acceder a dichos servicios, identificándose como equipamientos relevantes la Escuela Manuel Salvador del Campo, los sistemas APR, infraestructura comunitaria, Bomberos, la estación ferroviaria y otros servicios básicos presentes en Putagán y su entorno.

En materia de movilidad, el proyecto utilizará las rutas existentes, principalmente la Ruta 5 Sur, la Ruta L-215 y la Ruta L-223, sin contemplar cierres de caminos, desvíos permanentes, relocalización de accesos ni intervenciones que restrinjan el uso habitual de bienes, servicios o equipamientos locales. Asimismo, el Estudio de Movilidad concluyó que los flujos vehiculares asociados a las etapas de construcción, operación y cierre no generarán obstrucciones, pérdida de conectividad local ni incrementos significativos en los tiempos de desplazamiento.

Respecto de los equipamientos sensibles, incluidos establecimientos educacionales y servicios comunitarios de Putagán, el proyecto no considera intervenciones físicas, restricciones de acceso ni modificaciones en su funcionamiento. No obstante, atendiendo la potencial percepción de riesgo asociada al tránsito de camiones, se contemplan medidas de seguridad vial tales como control de velocidad, definición de rutas de circulación, capacitación de conductores, prohibición de estacionamiento en lugares no habilitados y reforzamiento de señalización vial.

Adicionalmente, se implementarán medidas específicas en puntos críticos de la red vial, particularmente en las intersecciones de las rutas L-215 con L-223 y L-215 con L-217/L-225, destinadas a mejorar la seguridad y la convivencia entre el tránsito asociado al proyecto y los usuarios habituales del entorno rural.

Por otra parte, la evaluación no identificó deterioros significativos de la infraestructura vial secundaria que puedan afectar el acceso o la calidad de bienes y servicios. Como medida complementaria, el titular comprometió voluntariamente la pavimentación del tramo de la Ruta L-223 comprendido entre el acceso al proyecto y su conexión con la Ruta L-215, contribuyendo al mejoramiento de las condiciones de circulación del sector.

En consecuencia, la evaluación concluye que el proyecto mantendrá la conectividad territorial, el acceso a servicios básicos y el normal funcionamiento de los equipamientos comunitarios existentes, por lo que no configura una alteración significativa del acceso o la calidad de bienes, equipamientos, servicios o infraestructura ni, en consecuencia, una afectación significativa de los sistemas de vida y costumbres de los grupos humanos del área de influencia.

Evaluación de efectos sobre la producción agrícola, comercialización y exportación de productos agropecuarios

Los eventuales efectos del proyecto sobre las actividades económicas y productivas desarrolladas en el territorio, particularmente aquellas vinculadas a la agricultura, ganadería, apicultura y producción agroalimentaria regional, fueron abordadas en la evaluación ambiental del proyecto. Para ello se analizaron los potenciales efectos del proyecto sobre las actividades económicas presentes en el área de influencia, incluyendo la producción agrícola, ganadera y apícola. Los antecedentes técnicos contenidos en el EIA, sus Adendas y la Adenda Excepcional permitieron concluir que el proyecto no generará impactos significativos sobre la producción agropecuaria regional ni sobre la capacidad de comercialización de frutas, hortalizas, vinos, productos pecuarios u otros productos agrícolas provenientes del territorio.

En particular, las evaluaciones de calidad del aire, olores, recursos hídricos, aguas subterráneas, suelo y salud de la población concluyeron que, considerando las medidas de diseño, prevención, control y seguimiento comprometidas por el titular, no se prevén afectaciones ambientales capaces de comprometer la calidad de los productos agrícolas o ganaderos generados en el entorno del proyecto. Del mismo modo, durante la evaluación no se aportaron antecedentes técnicos que acreditaran posibles efectos sobre las cadenas de comercialización o sobre el cumplimiento de los estándares exigidos por los mercados nacionales e internacionales para los productos agropecuarios de la zona.

El titular incorporó diversos Compromisos Ambientales Voluntarios destinados a fortalecer el desarrollo económico y productivo del territorio.

Entre ellos destaca el Plan de Fomento de la Apicultura y Apoyo a la Actividad Agrícola, cuyo objetivo es contribuir al fortalecimiento de las actividades agropecuarias presentes en el área de influencia mediante:

- Asistencia técnica especializada a productores locales.
- Capacitación periódica impartida por profesionales del área agrícola.
- Apoyo al fortalecimiento de la actividad apícola.
- Mejoramiento de infraestructura productiva existente, incluyendo apoyo a invernaderos y otras instalaciones agrícolas.

- Promoción de iniciativas asociativas y fortalecimiento de capacidades productivas locales.
- Coordinación con programas e instrumentos públicos de fomento agropecuario disponibles en las comunas del área de influencia.

Complementariamente, el titular comprometió la implementación y mantención permanente de una plantación de lavanda, la que contribuirá tanto al fortalecimiento de la actividad apícola mediante el aporte de recursos florales para polinizadores, como a la integración paisajística del proyecto y al apoyo de las medidas de control de vectores consideradas para su operación.

Asimismo, se incorporó el CAV de apoyar soluciones de abastecimiento de agua potable para sectores rurales, incluyendo familias del sector Rosas Olea, contribuyendo al mejoramiento de las condiciones de acceso al agua para consumo humano.

Adicionalmente, la Adenda Excepcional incorporó programas de seguimiento ambiental que consideran monitoreos de aguas superficiales, aguas subterráneas, olores y otros componentes relevantes, cuyos resultados serán puestos a disposición de las autoridades competentes y de las comunidades interesadas. Estos mecanismos permitirán verificar permanentemente que la operación del proyecto no genere efectos ambientales que puedan afectar el desarrollo de las actividades productivas locales.

En materia específica de olores y su eventual relación con las actividades agrícolas, el titular comprometió las siguientes medidas y programas de seguimiento:

- Seguimiento de emisiones odorantes.
- Evaluación de funcionamiento y eficiencia del sistema de reducción de olores.
- Monitoreo de olores en aire ambiente.
- Seguimiento y gestión de reclamos por olores.
- Control operacional de la Planta de Tratamiento.
- Implementación del Plan de Apoyo a la Actividad Agrícola.
- Fumigación preventiva de viviendas en caso de ser necesaria para evitar la proliferación de vectores, particularmente moscas.

En consecuencia, la evaluación ambiental concluyó que el proyecto no generará impactos significativos sobre la producción agrícola, ganadera, apícola o vitivinícola de la zona, ni sobre la comercialización de dichos productos. No obstante, el titular incorporó una serie de compromisos ambientales voluntarios orientados a fortalecer las actividades productivas locales, mejorar las condiciones de desarrollo rural, apoyar el acceso al agua, fomentar la apicultura y agricultura local, y mantener un seguimiento ambiental permanente que permita resguardar la calidad ambiental del territorio y el desarrollo sustentable de las comunidades del área de influencia. Los compromisos descritos corresponden a control, seguimiento y apoyo productivo. En los antecedentes reseñados en esta respuesta no se identifica un compromiso de indemnización automática por cada cosecha, pago vitalicio o pensión a los habitantes.

<u>Emplazamiento y funcionamiento del relleno sanitario: PAS 141 y sistema de aguas servidas - PAS 138</u>

Respecto de los contenidos técnicos y formales exigidos para acreditar el cumplimiento del PAS 141, aplicable a la construcción, reparación, modificación o ampliación de rellenos sanitarios. En los documentos revisados, estos antecedentes se concentran principalmente en el Anexo 4-E del EIA, y en el capítulo 1 del EIA, complementado por los anexos de diseño de ingeniería, operación, contingencias, cierre y seguimiento ambiental, y sus actualizaciones en las siguientes Adendas.

A continuación, se presentan los elementos entregados por el titular en relación con los contenidos asociados al PAS 141 y a la descripción del proceso de construcción y operación del proyecto.

1. Respecto del PAS 141.

Respecto de la selección y descripción del sitio en donde se puede emplazar este tipo de proyectos, la aptitud del emplazamiento debe acreditarse con cartografía, línea de base y vínculos explícitos entre receptores, obras y medidas de control.

a) Descripción del sitio

En este caso, el proyecto se emplaza en el sector de Putagán, en el límite entre las comunas de Villa Alegre y Yerbas Buenas, sobre un predio de 94,59 hectáreas, que comprende un área de protección de 72,32 hectáreas. La información debe permitir verificar tanto la compatibilidad territorial del proyecto como el cumplimiento de las distancias, restricciones y condiciones de emplazamiento establecidas en el D.S. N.° 189/2005 del Ministerio de Salud.

Como parte de esta descripción, se debe justificar la selección del sitio considerando la vulnerabilidad de los recursos hídricos, la estabilidad del terreno, las condiciones de drenaje, la capacidad de uso de los suelos y la presencia de población o actividades susceptibles de ser afectadas. Los antecedentes revisados incluyen estudios de suelo, calicatas, campañas hidrogeológicas y caracterización de captaciones ubicadas dentro de un radio de 600 metros. También se identifican principalmente suelos de capacidad de uso clases VI y VII, lo que debe relacionarse con las obras proyectadas, las medidas de protección del suelo y las restricciones para el desarrollo de otras actividades.

b) Diseño de ingeniería

En el proyecto se considera un Área de Disposición Final de aproximadamente 4,1 hectáreas, desarrollada en tres niveles, con una altura del orden de 15 metros, una capacidad máxima cercana a 490.000 m³ y una vida útil estimada de 11 años. Su habilitación se realizará progresivamente mediante plataformas y celdas, de acuerdo con la demanda real de disposición.

Para el sello basal se contempla una capa de arcilla compactada de 0,60 metros, con una conductividad hidráulica objetivo igual o inferior a 1×10^{-7} cm/s, complementada con GCL, geomembrana de HDPE de 1,52 mm y geotextil de protección de 400 g/m². La compactación debe alcanzar al menos el 95 % del Proctor Modificado y la instalación de geosintéticos debe ser ejecutada por personal especializado, con ensayos de uniones, certificados de materiales y verificación mediante laboratorio externo.

El proyecto incorpora drenes de HDPE de 200 mm y una Planta de Tratamiento de Lixiviados con capacidad de diseño de 42 m³/día, además de piscinas de acumulación de lixiviados, RIL tratado y evaporación. El sistema de aguas lluvias incluye un canal perimetral de aproximadamente 1.023 m, calculado para un período de retorno de 100 años, cuyo diseño hidráulico fue evaluado mediante herramientas o software técnico.

c) Plan de operación

La disposición se realizará progresivamente mediante celdas y compactación de los residuos, con una altura aproximada de 5 m por celda y pendientes superficiales que favorecen la evacuación de aguas. Los antecedentes del plan contemplan cobertura diaria de 15 cm, cobertura intermedia de 30 cm y cobertura final mínima de 60 cm en las terrazas. Estas acciones se integran con el manejo de lixiviados, biogás y aguas lluvias descrito en el diseño evaluado.

El Plan de Operación también debe incorporar el funcionamiento de la planta de tratamiento, las piscinas, los drenes de lixiviados, los pozos de biogás y el sistema de aguas lluvias. Debe considerar control de polvo, olores, vectores, aves, roedores, residuos peligrosos, limpieza de caminos, lavado de ruedas y mantención de coberturas. Los residuos peligrosos generados durante la operación deberán almacenarse en una bodega autorizada y manejarse conforme al D.S. N.° 148/2003, manteniendo registros de generación, almacenamiento y retiro por gestores autorizados.

d) Plan de contingencias

El Plan de Contingencias debe identificar los riesgos asociados a las fases de construcción, operación, cierre y postcierre, estableciendo para cada evento medidas preventivas, mecanismos de detección, acciones de respuesta, responsables, recursos disponibles y procedimientos de comunicación. Entre los riesgos relevantes deben considerarse sismos, lluvias intensas, inundaciones, incendios forestales o de instalaciones, explosiones o fugas de biogás, afloramientos de lixiviados, derrames, fallas de la planta de tratamiento, cortes eléctricos, colisiones o volcamientos, deslizamientos, erosión, asentamientos, grietas, deterioro de coberturas, roturas de geosintéticos, proliferación de vectores y emisiones odoríferas anormales. El plan debe estructurarse de tal manera que cada riesgo pueda asociarse a medidas de prevención, control, seguimiento y cierre del evento.

El proyecto incorpora planes de prevención de contingencias y emergencias para las fases de construcción, operación y cierre. La Adenda Excepcional presenta procedimientos frente a derrames, afloramiento de lixiviados, fallas operacionales, incendios e inestabilidad, con acciones de aislamiento, contención, recuperación de líquidos, reparación de instalaciones y registro de actuaciones según el evento. Estos antecedentes describen la respuesta operacional contemplada por el titular.

El plan también debe establecer los medios de comunicación interna y externa, el listado actualizado de contactos, los equipos de emergencia, kits antiderrames, elementos de protección personal, capacitaciones y simulacros. Conforme a los compromisos documentales, cuando ocurra una contingencia con efectos ambientales deberá elaborarse un informe preliminar dirigido a la Superintendencia del Medio Ambiente y a la SEREMI del Medio Ambiente dentro de un plazo máximo de 10 días hábiles. Este informe debe individualizar el evento, área afectada, causas preliminares, medidas ejecutadas, limpieza, monitoreos realizados y manejo de los residuos generados durante la emergencia.

e) Plan de cierre

El Plan de Cierre describe las acciones que se ejecutarán una vez alcanzada la capacidad volumétrica autorizada o cuando se determine el término definitivo de la recepción de residuos. Comprende el cese programado de los ingresos, la notificación a la autoridad sanitaria y a los municipios usuarios, la regularización de la superficie, la instalación de la cobertura final, el manejo de pendientes, la revegetación, el control de erosión y la mantención de los sistemas de lixiviados, biogás y aguas lluvias. En este caso, se prevé que la operación concluya en diciembre de 2038 o cuando se alcance la capacidad máxima de aproximadamente 490.000 m³, iniciándose posteriormente la fase de cierre y postcierre.

La cobertura final tiene por objetivo reducir la infiltración de aguas lluvias, controlar la emisión difusa de biogás y olores, evitar el contacto directo con los residuos y proporcionar una superficie estable para la revegetación. Los antecedentes consideran una cobertura final mínima de 60 cm en las terrazas, una capa adicional de aproximadamente 15 cm para protección frente a la erosión y taludes con pendiente del orden de 1V:3H. El seguimiento descrito considera la verificación de espesores, compactación, conductividad hidráulica, pendientes y continuidad, además de reparar oportunamente grietas, asentamientos, erosiones o daños producidos por escorrentía.

El postcierre se extenderá por un período de 20 años y deberá mantener operativos los sistemas de tratamiento de lixiviados, manejo de biogás, drenaje, control de asentamientos y monitoreo ambiental mientras persista la generación de emisiones. El abandono anticipado de alguno de estos sistemas deberá estar respaldado por antecedentes técnicos que demuestren que ya no resulta necesario y requerirá autorización sanitaria. Al término del período se deberá presentar un informe final que consolide el comportamiento ambiental y sanitario del relleno, los resultados del monitoreo, las mantenciones efectuadas y la estabilidad de las obras.

f) Plan de monitoreo y control

El Plan de Monitoreo y Control debe demostrar que las variables ambientales y operacionales relevantes serán verificadas durante la construcción, operación, cierre y postcierre. Debe identificar cada componente, punto de control, coordenadas, parámetros, método de muestreo, frecuencia, norma de referencia, laboratorio responsable, límites aplicables, formato de registro y acciones ante desviaciones. Como mínimo, debe considerar el control de aguas superficiales y subterráneas, lixiviados crudos y tratados, biogás, estabilidad de taludes, asentamientos, coberturas, aguas lluvias, olores, emisiones atmosféricas, ruido y presencia de vectores.

En materia hídrica, los antecedentes contemplan monitoreos semestrales de aguas superficiales y subterráneas, análisis del lixiviado dos veces al mes y control mensual de aguas servidas. El efluente tratado deberá evaluarse según su destino, considerando las exigencias del D.S. N° 90/2000 y de la NCh 1.333. Si se detectan excedencias en aguas subterráneas, se considera la toma de tres muestras dentro de 24 horas y la posterior implementación de un seguimiento mensual, incluyendo parámetros como DQO, sólidos suspendidos totales, nitrógeno total, fósforo total y compuestos organohalogenados adsorbibles.

Respecto del biogás, deberán controlarse su composición, concentración, caudal y comportamiento en los pozos de venteo. Los antecedentes consideran monitoreo desde el primer año y una frecuencia trimestral durante la operación, junto con criterios técnicos para evaluar una eventual quema centralizada, entre ellos una concentración de metano igual o superior al 40 %, oxígeno inferior al 1,5 % y un caudal mínimo de 50 Nm^3/h. Durante el cierre y postcierre, la frecuencia puede incrementarse inicialmente, debido a la necesidad de verificar la continuidad del sistema y prevenir acumulaciones o migraciones laterales.

La estabilidad del relleno debe controlarse mediante una red topográfica, con puntos internos y externos instalados sobre bases permanentes. Inicialmente se considera, al menos, un punto por hectárea y mediciones mensuales de asentamientos, desplazamientos y comportamiento de los taludes. También deberán realizarse inspecciones de la cobertura, drenajes, canales, geosintéticos y obras de protección contra la erosión. Todos los resultados deben mantenerse en registros trazables y compararse con valores de referencia, activando medidas correctivas cuando se detecten tendencias anormales

2. Construcción y operación.

La construcción de la obra si bien no se describe en la operación es necesaria para su desarrollo, como resumen podemos señalar que el titular presenta los antecedentes de los sistemas principales. La fase de construcción tendrá una duración estimada de nueve meses.

La construcción comprende la instalación de faenas en dos sectores, uno asociado al Área de Disposición Final y la Planta de Tratamiento de Lixiviados, y otro correspondiente al área administrativa y la Planta de Valorización. En ambos sectores se habilitarán oficinas de inspección, bodegas, camarines, instalaciones sanitarias y estacionamientos para los vehículos utilizados en las obras. Las principales obras y acciones consideradas son:

- Despeje y limpieza del terreno.
- Corta de vegetación y escarpe.
- Movimientos de tierra, nivelación y compactación.
- Construcción del cierre perimetral de 1,8 m de altura.
- Habilitación del acceso desde la Ruta L-211 y construcción de caminos internos.
- Construcción de oficinas, servicios higiénicos, comedor, sala de primeros auxilios y dependencias para los trabajadores.
- Instalación de caseta, portón y barrera de control de acceso.
- Construcción de la bodega de residuos peligrosos.
- Construcción de la Planta de Valorización de Material Reciclable.
- Implementación de una barrera cortafuego de 10 m de ancho.
- Construcción y habilitación inicial del Área de Disposición Final.
- Construcción de la Planta de Tratamiento de Lixiviados y sus piscinas.
- Instalación de la plataforma de lavado de ruedas, báscula y canal perimetral de aguas lluvias.

Durante la construcción del Área de Disposición Final se habilitará el Nivel Superior dique o vaso, Etapa 1, Fase 1, que permitirá iniciar posteriormente la recepción de residuos. Los trabajos incluyen la excavación y perfilado del vaso, nivelación y compactación de la fundación, instalación de la barrera impermeable, drenes basales de lixiviados, capa drenante y bases de los pozos de venteo de biogás. La superficie efectiva del ADF corresponde a aproximadamente 4,1 ha. El sistema de impermeabilización estará compuesto por:

- Capa de arcilla compactada de 0,60 m. Compactación mínima equivalente al 95 % del Proctor Modificado. Conductividad hidráulica igual o inferior a 1×10^{-7} cm/s.
- Geocompuesto bentonítico GCL de 4 a 6 mm.
- Geomembrana de HDPE texturada de 1,52 mm.
- Geotextil antipunzonamiento de 400 g/m².
- Capa de grava de protección de entre 20 y 30 cm.

Para la capa de arcilla se estima un volumen aproximado de 24.677,4 m³, calculado sobre una superficie de impermeabilización de 41.129 m². La instalación de los geosintéticos contara con ensayos de control de calidad.

Los lixiviados serán captados mediante drenes longitudinales de HDPE de 200 mm de diámetro, semiperforados en su mitad superior, y conducidos hacia la Planta de Tratamiento de Lixiviados. Durante la construcción se habilitarán una piscina de lixiviados de 1.472 m³, una piscina de efluente tratado de 1.708 m³ y una piscina de evaporación de concentrado de membranas de 500 m³. La PTL tendrá una capacidad de diseño de 42 m³/día.

Simultáneamente se construirán las bases de los pozos de venteo de biogás. Estos incluirán tuberías perforadas de HDPE de 200 mm, material pétreo drenante y sellado superior. Su habilitación vertical continuará durante la operación, conforme aumente la altura de las celdas de residuos.

Con respecto a los movimientos de tierra y materiales, durante la construcción se contempla excavar aproximadamente 303.823 m³ de material. De ese volumen, alrededor de 137.195 m³ serán reutilizados en la adecuación del terreno, caminos, ADF, PTL, piscinas y capa drenante. El saldo se utilizará, cuando

sus propiedades lo permitan, como material de cobertura o estabilización de caminos; el excedente se almacenará en una zona de acopio de aproximadamente 65.000 m².

En cuanto a los caminos y obras auxiliares, el camino interior principal tendrá aproximadamente 1.700 m de longitud, calzada bidireccional de 7 m de ancho, bermas y obras de saneamiento. También se construirán accesos secundarios hacia la PTL, la zona de acopio, el área administrativa y la planta de valorización.

Se habilitará, además una báscula con capacidad mínima de 30 toneladas, una plataforma para el lacado de ruedas de 4 × 3 m., un estanque decantador de 3,6 m³, un estanque de agua de 20 m³. Se construirá un canal interceptor de aguas lluvias de 1.023 m, dimensionado para un período de retorno de 100 años y una bodega RESPEL con piso impermeable, contención de derrames, techo, extintor, señalización y control de acceso.

La descripción de la operación del proyecto se detalla en el capítulo 1 del EIA y en el Anexo 1-F, Plan de Operaciones, citado en la Adenda Excepcional, la información es entregada iniciando con la recepción y control de residuos.

Horario de funcionamiento: El recinto funcionará de lunes a sábado, entre las 08:00 y las 20:00 horas, permaneciendo cerrado los domingos.

Se estima el ingreso diario de aproximadamente 17 camiones recolectores, principalmente con residuos sólidos domiciliarios y asimilables. Cada vehículo será controlado en portería, inspeccionado visualmente y pesado en una báscula con capacidad mínima de 30 toneladas, registrándose procedencia, patente, tipo de residuo, peso bruto, tara, peso neto y sector de disposición. Las cargas peligrosas o incompatibles deberán rechazarse y registrarse.

Los residuos serán descargados en el frente activo, extendidos y compactados con maquinaria pesada conforme al Plan de Operación. La recepción y disposición se controlarán mediante pesajes, registro de procedencia y tipo de residuo, identificación de la celda utilizada y seguimiento del avance volumétrico del Área de Disposición Final.

Las celdas podrán alcanzar aproximadamente 5 m de altura y se organizarán en tres niveles de magnitud similar, hasta completar una altura total cercana a 15 m. El frente activo deberá mantenerse en la menor superficie posible, con acceso controlado, señalización y supervisión permanente de la descarga y circulación de maquinaria.

Al término de cada jornada se aplicará cobertura diaria de aproximadamente 15 cm. En sectores inactivos se considera cobertura intermedia de 30 cm. Para las terrazas terminadas, el plan de cierre describe cobertura final mínima de 60 cm y protección complementaria frente a erosión, junto con pendientes y revegetación.

El recinto deberá mantener un acopio de material de cobertura suficiente para, al menos, 15 días de operación. Además, se llevará un registro diario del material disponible y utilizado, verificándose espesores, compactación, pendientes, grietas, erosión y posibles residuos expuestos.

Los lixiviados serán captados mediante drenes basales de HDPE de 200 mm y conducidos a la Planta de Tratamiento de Lixiviados, con capacidad de diseño de 42 m³/día. El cálculo de generación y el balance del sistema corresponden al Anexo 1-H actualizado de la Adenda Excepcional, cuyos resultados se describen en la respuesta sobre generación y características de lixiviados.

El tratamiento actualizado considera ecualización, flotación por aire disuelto, reactor UASB, tratamiento biológico, clarificación, ultrafiltración, nanofiltración y desinfección. El efluente tratado se reutiliza en

la plataforma de lavado de ruedas y su excedente se descarga de forma controlada al Derrame del Canal Cruchaga, bajo las condiciones de calidad y operación descritas en el Anexo 1-H de la Adenda Excepcional. Se eliminó su uso para humectación de caminos. Los lodos y concentrados se manejan según su caracterización y las unidades previstas en el sistema.

El biogás será manejado inicialmente mediante pozos de venteo que se instalarán y prolongarán a medida que avance la disposición. Los pozos estarán separados aproximadamente entre 50 y 52 m y el sistema se ampliará progresivamente al completarse las celdas.

Desde el primer año se realizarán mediciones trimestrales de caudal y composición. Durante los primeros tres años se evaluará la modalidad de quema más adecuada. La implementación de captación activa y quema centralizada se considera cuando exista un caudal mínimo cercano a 50 Nm^3/h, una concentración de metano de al menos 40 % y oxígeno inferior a 1,5 %. La eficiencia teórica de recolección considerada alcanza aproximadamente el 60 % del biogás generado.

Las superficies del relleno mantendrán una pendiente mínima del 2 % para favorecer la evacuación de aguas y evitar infiltraciones. Las aguas limpias serán interceptadas mediante un canal perimetral de aproximadamente 1,023 km, dimensionado para una lluvia con período de retorno de 100 años. Las aguas que entren en contacto con los residuos deberán manejarse como lixiviados.

El canal, las alcantarillas, las descargas y los caminos deberán inspeccionarse, limpiarse y repararse antes y durante la temporada de lluvias. También deberá verificarse la ausencia de erosión, obstrucciones, rebalses o acumulaciones de agua sobre las coberturas.

El control de olores se basará en la reducción del frente expuesto, la cobertura diaria, el manejo oportuno de lixiviados, la operación de la PTL y el control del biogás. Además, desde el quinto mes de operación se contempla seguimiento mediante olfatometría dinámica, complementado con registros meteorológicos, inspecciones y reclamos.

El control de vectores comprenderá roedores, moscas, aves y otros animales, utilizando cobertura oportuna, compactación, limpieza, eliminación de aguas estancadas y tratamientos específicos cuando corresponda. El frente y los caminos se limpiarán diariamente, se controlará el polvo y se mantendrán las instalaciones, señalética, cierres, drenes y equipos.

La operación considera una dotación aproximada de 31 trabajadores en un turno. La maquinaria principal incluye bulldozer, excavadora, retroexcavadora, motoniveladora, camión tolva y camión aljibe, además de vehículos para transporte de trabajadores, supervisión y mantención.

Por las actividades propias del recinto se estima una generación de aproximadamente 0,744 t/mes de residuos domiciliarios, los que serán dispuestos en el mismo relleno; 0,48 t/mes de residuos industriales no peligrosos; y aproximadamente 100 kg/mes de residuos peligrosos, que serán almacenados en la bodega RESPEL y retirados por gestores autorizados, con una permanencia máxima de seis meses.

El seguimiento operacional lo realizará el Jefe de Operaciones, deberá mantener registros diarios de residuos ingresados, pesajes, rechazos, celda utilizada, material de cobertura, lixiviados, PTL, biogás, olores, vectores, maquinaria, mantenciones y contingencias. El avance del relleno deberá compararse periódicamente con su capacidad remanente, de manera de habilitar oportunamente nuevas celdas y evitar superar los 490.000 m^3 autorizados.

En síntesis, la etapa de operación comprende la recepción controlada de residuos, su disposición y compactación progresiva, la aplicación de coberturas, el tratamiento de lixiviados, el manejo de biogás y aguas lluvias, el control de olores y vectores y el monitoreo permanente de las variables ambientales. Su continuidad dependerá de mantener operativos los sistemas de protección, respetar la capacidad

autorizada y corregir oportunamente cualquier desviación detectada. Respecto del saneamiento de las instalaciones, la Adenda Excepcional, respuestas 5.1 y 5.1.5.1 a 5.1.5.3, presenta el PAS 138 actualizado. El sistema contempla fosa séptica e infiltración mediante drenes y, en su actualización, una fosa de 12.000 L nominales y 10.000 L útiles, dimensionada para retención de lodos de dos años. Se estiman 3,72 m³ de lodos para ese período y una dotación de 31 personas; su retiro y disposición corresponden a una empresa e instalación autorizadas. Estos antecedentes permiten responder a la alegación de ausencia del PAS 138 a partir del diseño actualizado.

1497. Observante: Luz Castillo Castillo

Observación:

Proyecto Centro de manejo de resides Piedra Larga: Este proyecto nos afecta de manera negativa ya que hay actualmente lugares de areas verdes, establecimientos educacionales, lugares de cultivo que se pueden ver deteriorados ya sea en la venta de estos cultivos, o productos de estos mismos. Además se sabe que al transcurrir el tiempo emanaría olore desagradable en los lugares cercanos arriesgan la salud de las pesonas.

Evaluación técnica de la observación:

La Dirección Regional del Maule del Servicio de Evaluación Ambiental considera pertinente la observación, en tanto aborda materias ambientales evaluadas durante el procedimiento. A continuación, se entrega la consideración correspondiente

Evaluación de riesgos para la salud de la población

Respecto de la salud de las personas, se indica que en relación al artículo 5° del Reglamento del SEIA, sobre si el proyecto genera o presenta riesgos para la salud de las personas, el proponente incorporó en la Evaluación del Proyecto la identificación, estimación, modelación y evaluación de las emisiones atmosféricas, gases, olores, ruido, residuos sólidos y residuos líquidos generados durante las fases de construcción, operación y cierre, considerando los receptores humanos presentes en el área de influencia, las condiciones de exposición potencial y las medidas de prevención, manejo, control operacional y contingencia comprometidas en el expediente ambiental.

Respecto de emisiones atmosféricas, el Proyecto evaluó material particulado respirable MP10 y MP2,5, así como gases asociados a combustión y operación de maquinaria, equipos y transporte, incluyendo NOx, SO2 y CO. La evaluación consideró las fuentes emisoras asociadas a movimiento de tierras, excavaciones, nivelación, compactación, circulación de vehículos, operación de maquinaria y tránsito por caminos internos y externos. Los resultados fueron analizados mediante modelación atmosférica y evaluación por receptor, considerando condiciones meteorológicas locales y receptores humanos cercanos. A partir de dichos antecedentes, se fundamentó en el estudio de especialidad, que no se identifican condiciones de exposición capaces de generar efectos adversos significativos sobre la salud de las personas.

El proyecto contempla aplicación de supresores de polvo en caminos internos, control de velocidad, mantención de vehículos y maquinaria y lavado de ruedas. El Anexo 1-H de la Adenda Excepcional precisa que se eliminó el uso de RIL tratado para humectación de caminos; su reutilización interna corresponde al lavado de ruedas.

En relación con olores, el Proyecto identificó las fuentes odorantes asociadas a la operación propia del relleno sanitario y desarrolló modelaciones de dispersión odorante, considerando escenarios representativos de funcionamiento, delimitación de isocurvas y receptores humanos presentes en el área de influencia. La evaluación consideró la descarga de residuos, operación del frente activo, manejo de residuos y generación de biogás, junto con medidas de control operacional, tales como cobertura operacional, manejo controlado de residuos, control del frente activo, control de biogás y medidas de contingencia frente a eventos operacionales específicos. Conforme a los resultados obtenidos, no se prevé una exposición de magnitud, frecuencia o duración que configure efectos adversos significativos sobre la salud de las personas.

Respecto del ruido, el expediente incorpora una línea de base de 28 receptores, modelaciones de las fuentes del recinto en seis puntos y evaluación del tránsito exterior, junto con un estudio específico de cuatro receptores asociados a GHPPI. El capítulo 7 de la Adenda Excepcional reconoce el aumento de niveles de ruido en construcción, operación y cierre y lo califica como poco significativo. Por ello, la consideración de esta materia se refiere a los escenarios y receptores efectivamente evaluados.

En cuanto a residuos sólidos y líquidos, el Proyecto contempla sistemas de manejo, segregación, almacenamiento temporal, conducción, tratamiento y disposición, según corresponda a las categorías evaluadas en el expediente ambiental. Respecto de residuos líquidos y lixiviados, el diseño considera impermeabilización basal, captación, conducción, almacenamiento, tratamiento, monitoreo, control operacional y contingencias destinadas a evitar contacto o exposición directa de la población y prevenir afectaciones al entorno.

En consecuencia, la preocupación por la salud fue considerada mediante la identificación de fuentes de emisión, receptores, modelaciones, diseño sanitario y sistemas de manejo y seguimiento del proyecto. La SEREMI de Salud de la Región del Maule, mediante Ordinario N° 879, de 16 de octubre de 2026, se pronunció conforme sobre la Adenda Excepcional. Los antecedentes y controles descritos constituyen el fundamento de la respuesta, en los términos del artículo 5 del Reglamento del SEIA.

Emisiones de olores y medidas de control

Para evaluar el impacto de los olores en el área del proyecto el titular inicialmente levantó una línea de base, es decir realizó mediciones en terreno para evaluar la presencia de posibles fuentes de olores que pudiesen haber existido antes de la instalación del relleno sanitario.

Para establecer la línea de base odorante del área del proyecto Centro de Manejo de Residuos Piedra Larga, se realizaron mediciones en 12 puntos alrededor del predio, sin detectarse focos ni percepciones de olor durante las campañas efectuadas.

Posteriormente se realizaron modelaciones, en las que se simuló la existencia del relleno sanitario y su operación. La evaluación de impactos odorantes se realizó mediante modelación, utilizando factores de emisión de referencia provenientes de instalaciones similares. Se identificaron y modelaron las principales fuentes potenciales de olor asociadas a la operación del proyecto, estimándose una Tasa de Emisión de Olor (TEO) total de 65.176,62 ouE/s bajo el escenario operacional más desfavorable.

El Anexo 3-C-1 de la Adenda Excepcional, informa un área de influencia odorante de aproximadamente 252 ha para CP98-1h = 1 ouE/m³, sin alcanzar ninguno de los 57 receptores evaluados. Para el criterio de evaluación de referencia CP98-1h = 3 ouE/m³, la isocurva abarca aproximadamente 60 ha. El primer valor delimita el área de influencia modelada y el segundo corresponde al criterio de evaluación adoptado.

La tabla 23 del estudio actualizado informa concentraciones inferiores a 1 ouE/m³ en percentil 98 en los 57 receptores. En percentil 99,5 algunos puntos alcanzan valores de hasta 2 ouE/m³. En los términos y escenarios del estudio, los receptores no superan el criterio de referencia de 3 ouE/m³.

Adicionalmente, el proyecto contempla un Plan de Gestión Odorante (PGO) que incluye diagnóstico de fuentes, implementación de buenas prácticas operacionales y mejores técnicas disponibles, seguimiento y control permanente, y un plan de contingencias para eventuales episodios de olor.

En consecuencia, la preocupación por olores fue abordada mediante la modelación actualizada de fuentes y receptores y el Plan de Gestión Odorante. Este último contempla seguimiento, contingencias

y un procedimiento de reclamos con respuesta formal en un máximo de siete días hábiles desde su recepción. Los resultados sustentan la conclusión del estudio sobre ausencia de efectos significativos por olor en los receptores evaluados, bajo las condiciones operacionales modeladas.

Evaluación de efectos sobre los recursos naturales renovables

Respecto de la eventual generación de efectos adversos significativos sobre los recursos naturales renovables, en los términos del artículo 11 letra b) de la Ley N°19.300 y del artículo 6 del D.S. N°40/2012 del Ministerio del Medio Ambiente, el Proyecto evaluó los potenciales impactos sobre los componentes flora, vegetación, fauna terrestre, suelo, recursos hídricos, aire y ecosistemas asociados, considerando las fases de construcción, operación y cierre.

Con relación al área de influencia y los ecosistemas terrestres y en respuesta a las observaciones formuladas sobre la delimitación del área de influencia, el titular complementó su fundamentación incorporando el análisis de los principales mecanismos de impacto sobre los ecosistemas, incluyendo la pérdida y alteración de hábitat, la fragmentación y conectividad biológica, el funcionamiento ecosistémico, la perturbación y desplazamiento de fauna, los efectos por ruido, iluminación y tránsito de maquinaria, la afectación potencial de especies de baja movilidad, y los servicios ecosistémicos y uso recreativo del territorio.

La delimitación del área de influencia se definió considerando las obras y acciones del Proyecto, las unidades vegetacionales presentes, los hábitats identificados para fauna terrestre y la distribución espacial de las especies registradas durante las campañas de terreno realizadas en primavera, verano, otoño e invierno.

Por lo que el titular muestra que la intervención directa se concentra en superficies acotadas del predio, mientras que el entorno mantiene extensas áreas con continuidad de hábitat y cobertura vegetal que permiten el desplazamiento y utilización del territorio por parte de la fauna presente.

Pasando al detalle de Flora y vegetación, respecto de la vegetación, se determinó que las formaciones presentes corresponden principalmente a comunidades esclerófilas con distintos grados de intervención humana producto de actividades agropecuarias, extracción de leña y pastoreo.

La corta y reposición de vegetación se describen en los antecedentes del PAS 148 (Anexo 4-H de la Adenda Excepcional). La reforestación sectorial se distingue de las medidas de mitigación, reparación y compensación de impactos significativos establecidas en el capítulo 8 de la Adenda Excepcional.

Por lo que el titular señala que la composición y estructura general de la vegetación presente en el área de influencia no experimentará una alteración significativa que comprometa su permanencia a largo plazo.

En fauna, el capítulo 7 de la Adenda Excepcional identifica la pérdida de hábitat COFT-1 durante construcción y OFT-1 durante operación, ambas calificadas como significativas. El capítulo 8 de la Adenda Excepcional presenta las medidas de mitigación MMF-1, rehabilitación de 0,85 ha, y MMF-2, construcción de refugios para fauna nativa.

Durante las campañas de caracterización fueron registrados mamíferos, aves, reptiles y anfibios, incluyendo especies endémicas y especies clasificadas como "Casi Amenazadas". No obstante, no se registraron especies clasificadas en categorías "En Peligro Crítico", "En Peligro" o "Vulnerable" dentro del área de intervención directa.

Considerando las exigencias formuladas durante la evaluación ambiental, el titular complementó las medidas de protección y seguimiento mediante un Programa de Protección y Monitoreo de Fauna que incorpora compromisos verificables, indicadores de seguimiento, metodologías de monitoreo, frecuencia de ejecución y medidas correctivas.

Entre las medidas comprometidas destacan:

- Monitoreo mediante transectos, búsqueda activa, estaciones de observación y cámaras trampa.
- Registro georreferenciado de ejemplares, refugios, madrigueras, huellas y otros indicios.
- Control de velocidad de vehículos al interior del proyecto.
- Capacitación ambiental obligatoria para trabajadores.
- Prohibición de caza, captura, alimentación o perturbación de fauna silvestre.
- Control de iluminación nocturna en sectores sensibles.
- Protección de especies de baja movilidad mediante medidas de rescate y relocalización cuando corresponda.

Asimismo, se establecieron criterios de activación de medidas correctivas frente a eventos tales como atropellos, afectación directa de ejemplares, alteración de refugios o incumplimiento de medidas operacionales.

Respecto del recurso suelo, se mostró que predominan unidades de capacidad de uso IV y VII, correspondientes a terrenos con limitaciones para el desarrollo de actividades agrícolas intensivas.

Los análisis efectuados muestran bajos niveles de erosión potencial y descartan procesos erosivos significativos asociados a la ejecución del Proyecto.

Las interacciones hídricas consideradas comprenden el atravieso de la Quebrada Sin Nombre 1 por el camino, la intervención de la Quebrada Sin Nombre 2 por el dique y las descargas de aguas lluvias y RIL tratado al canal Derrame Cruchaga. Estas obras están descritas separadamente en los anexos 4-I-1 a 4-I-4 de la Adenda Excepcional.

Respecto de emisiones atmosféricas, olores y perturbaciones operacionales, la evaluación consideró los efectos del ruido, tránsito de maquinaria, iluminación nocturna y otras actividades propias de la construcción y operación.

Los antecedentes de modelación concluyen que los efectos se mantienen acotados al entorno próximo del proyecto y que no se producirían alteraciones relevantes respecto de las condiciones de línea de base consideradas en la evaluación.

Adicionalmente, se incorporan medidas operacionales destinadas a reducir potenciales perturbaciones sobre la fauna y los ecosistemas circundantes, incluyendo gestión de residuos, control de iluminación y restricciones operacionales en sectores sensibles.

De acuerdo con los antecedentes técnicos presentados, el Proyecto incorpora medidas de prevención, mitigación, seguimiento y control para los componentes flora, vegetación, fauna, suelo, recursos hídricos y aire.

La evaluación reconoce la existencia de una pérdida de hábitat asociada a las superficies de intervención del Proyecto, incluyendo las áreas destinadas a infraestructura y la Zona de Acopio de Material de Excavación. Asimismo, se identifican efectos de perturbación, modificación y pérdida de hábitat para fauna terrestre que fueron considerados en la evaluación ambiental.

La existencia de efectos adversos significativos sobre el componente fauna constituye una de las circunstancias que fundamentan el ingreso del Proyecto mediante un Estudio de Impacto Ambiental (EIA), en conformidad con el artículo 11 letra b) de la Ley N°19.300 y el artículo 6 del D.S. N°40/2012.

El titular presenta que, mediante la implementación de las medidas de protección, rescate, relocalización, monitoreo y seguimiento comprometidas, los efectos identificados sobre los recursos naturales renovables pueden ser adecuadamente gestionados durante las fases de construcción, operación y cierre del Proyecto.

Acceso a bienes, equipamientos, servicios e infraestructura comunitaria

Respecto del descarte de efectos significativos sobre el artículo 7 literal c) del Medio Humano, la evaluación realizada concluyó que el proyecto no generará una alteración significativa en el acceso ni en la calidad de bienes, equipamientos, servicios o infraestructura utilizados por la población de las localidades de Putagán, Santa Marina, Gúmera, La Faja y sectores aledaños. El análisis consideró los desplazamientos cotidianos de la población y su acceso a servicios de salud, educación, abastecimiento, sistemas de Agua Potable Rural (APR), equipamientos comunitarios y actividades productivas.

De acuerdo con la Línea Base de Medio Humano, los habitantes del área de influencia utilizan principalmente la red vial rural existente para acceder a dichos servicios, identificándose como equipamientos relevantes la Escuela Manuel Salvador del Campo, los sistemas APR, infraestructura comunitaria, Bomberos, la estación ferroviaria y otros servicios básicos presentes en Putagán y su entorno.

En materia de movilidad, el proyecto utilizará las rutas existentes, principalmente la Ruta 5 Sur, la Ruta L-215 y la Ruta L-223, sin contemplar cierres de caminos, desvíos permanentes, relocalización de accesos ni intervenciones que restrinjan el uso habitual de bienes, servicios o equipamientos locales. Asimismo, el Estudio de Movilidad concluyó que los flujos vehiculares asociados a las etapas de construcción, operación y cierre no generarán obstrucciones, pérdida de conectividad local ni incrementos significativos en los tiempos de desplazamiento.

Respecto de los equipamientos sensibles, incluidos establecimientos educacionales y servicios comunitarios de Putagán, el proyecto no considera intervenciones físicas, restricciones de acceso ni modificaciones en su funcionamiento. No obstante, atendiendo la potencial percepción de riesgo asociada al tránsito de camiones, se contemplan medidas de seguridad vial tales como control de velocidad, definición de rutas de circulación, capacitación de conductores, prohibición de estacionamiento en lugares no habilitados y reforzamiento de señalización vial.

Adicionalmente, se implementarán medidas específicas en puntos críticos de la red vial, particularmente en las intersecciones de las rutas L-215 con L-223 y L-215 con L-217/L-225, destinadas a mejorar la seguridad y la convivencia entre el tránsito asociado al proyecto y los usuarios habituales del entorno rural.

Por otra parte, la evaluación no identificó deterioros significativos de la infraestructura vial secundaria que puedan afectar el acceso o la calidad de bienes y servicios. Como medida complementaria, el titular comprometió voluntariamente la pavimentación del tramo de la Ruta L-223 comprendido entre el acceso al proyecto y su conexión con la Ruta L-215, contribuyendo al mejoramiento de las condiciones de circulación del sector.

En consecuencia, la evaluación concluye que el proyecto mantendrá la conectividad territorial, el acceso a servicios básicos y el normal funcionamiento de los equipamientos comunitarios existentes, por lo que

no configura una alteración significativa del acceso o la calidad de bienes, equipamientos, servicios o infraestructura ni, en consecuencia, una afectación significativa de los sistemas de vida y costumbres de los grupos humanos del área de influencia.

Evaluación de efectos sobre la producción agrícola, comercialización y exportación de productos agropecuarios

Los eventuales efectos del proyecto sobre las actividades económicas y productivas desarrolladas en el territorio, particularmente aquellas vinculadas a la agricultura, ganadería, apicultura y producción agroalimentaria regional, fueron abordadas en la evaluación ambiental del proyecto. Para ello se analizaron los potenciales efectos del proyecto sobre las actividades económicas presentes en el área de influencia, incluyendo la producción agrícola, ganadera y apícola. Los antecedentes técnicos contenidos en el EIA, sus Adendas y la Adenda Excepcional permitieron concluir que el proyecto no generará impactos significativos sobre la producción agropecuaria regional ni sobre la capacidad de comercialización de frutas, hortalizas, vinos, productos pecuarios u otros productos agrícolas provenientes del territorio.

En particular, las evaluaciones de calidad del aire, olores, recursos hídricos, aguas subterráneas, suelo y salud de la población concluyeron que, considerando las medidas de diseño, prevención, control y seguimiento comprometidas por el titular, no se prevén afectaciones ambientales capaces de comprometer la calidad de los productos agrícolas o ganaderos generados en el entorno del proyecto. Del mismo modo, durante la evaluación no se aportaron antecedentes técnicos que acreditaran posibles efectos sobre las cadenas de comercialización o sobre el cumplimiento de los estándares exigidos por los mercados nacionales e internacionales para los productos agropecuarios de la zona.

El titular incorporó diversos Compromisos Ambientales Voluntarios destinados a fortalecer el desarrollo económico y productivo del territorio.

Entre ellos destaca el Plan de Fomento de la Apicultura y Apoyo a la Actividad Agrícola, cuyo objetivo es contribuir al fortalecimiento de las actividades agropecuarias presentes en el área de influencia mediante:

- Asistencia técnica especializada a productores locales.
- Capacitación periódica impartida por profesionales del área agrícola.
- Apoyo al fortalecimiento de la actividad apícola.
- Mejoramiento de infraestructura productiva existente, incluyendo apoyo a invernaderos y otras instalaciones agrícolas.
- Promoción de iniciativas asociativas y fortalecimiento de capacidades productivas locales.
- Coordinación con programas e instrumentos públicos de fomento agropecuario disponibles en las comunas del área de influencia.

Complementariamente, el titular comprometió la implementación y mantención permanente de una plantación de lavanda, la que contribuirá tanto al fortalecimiento de la actividad apícola mediante el aporte de recursos florales para polinizadores, como a la integración paisajística del proyecto y al apoyo de las medidas de control de vectores consideradas para su operación.

Asimismo, se incorporó el CAV de apoyar soluciones de abastecimiento de agua potable para sectores rurales, incluyendo familias del sector Rosas Olea, contribuyendo al mejoramiento de las condiciones de acceso al agua para consumo humano.

Adicionalmente, la Adenda Excepcional incorporó programas de seguimiento ambiental que consideran monitoreos de aguas superficiales, aguas subterráneas, olores y otros componentes relevantes, cuyos resultados serán puestos a disposición de las autoridades competentes y de las comunidades interesadas. Estos mecanismos permitirán verificar permanentemente que la operación del proyecto no genere efectos ambientales que puedan afectar el desarrollo de las actividades productivas locales.

En materia específica de olores y su eventual relación con las actividades agrícolas, el titular comprometió las siguientes medidas y programas de seguimiento:

- Seguimiento de emisiones odorantes.
- Evaluación de funcionamiento y eficiencia del sistema de reducción de olores.
- Monitoreo de olores en aire ambiente.
- Seguimiento y gestión de reclamos por olores.
- Control operacional de la Planta de Tratamiento.
- Implementación del Plan de Apoyo a la Actividad Agrícola.
- Fumigación preventiva de viviendas en caso de ser necesaria para evitar la proliferación de vectores, particularmente moscas.

En consecuencia, la evaluación ambiental concluyó que el proyecto no generará impactos significativos sobre la producción agrícola, ganadera, apícola o vitivinícola de la zona, ni sobre la comercialización de dichos productos. No obstante, el titular incorporó una serie de compromisos ambientales voluntarios orientados a fortalecer las actividades productivas locales, mejorar las condiciones de desarrollo rural, apoyar el acceso al agua, fomentar la apicultura y agricultura local, y mantener un seguimiento ambiental permanente que permita resguardar la calidad ambiental del territorio y el desarrollo sustentable de las comunidades del área de influencia. Los compromisos descritos corresponden a control, seguimiento y apoyo productivo. En los antecedentes reseñados en esta respuesta no se identifica un compromiso de indemnización automática por cada cosecha, pago vitalicio o pensión a los habitantes.

Emplazamiento y funcionamiento del relleno sanitario: PAS 141 y sistema de aguas servidas - PAS 138

Respecto de los contenidos técnicos y formales exigidos para acreditar el cumplimiento del PAS 141, aplicable a la construcción, reparación, modificación o ampliación de rellenos sanitarios. En los documentos revisados, estos antecedentes se concentran principalmente en el Anexo 4-E del EIA, y en el capítulo 1 del EIA, complementado por los anexos de diseño de ingeniería, operación, contingencias, cierre y seguimiento ambiental, y sus actualizaciones en las siguientes Adendas.

A continuación, se presentan los elementos entregados por el titular en relación con los contenidos asociados al PAS 141 y a la descripción del proceso de construcción y operación del proyecto.

1. Respecto del PAS 141.

Respecto de la selección y descripción del sitio en donde se puede emplazar este tipo de proyectos, la aptitud del emplazamiento debe acreditarse con cartografía, línea de base y vínculos explícitos entre receptores, obras y medidas de control.

a) Descripción del sitio

En este caso, el proyecto se emplaza en el sector de Putagán, en el límite entre las comunas de Villa Alegre y Yerbas Buenas, sobre un predio de 94,59 hectáreas, que comprende un área de protección de 72,32 hectáreas. La información debe permitir verificar tanto la compatibilidad territorial del proyecto

como el cumplimiento de las distancias, restricciones y condiciones de emplazamiento establecidas en el D.S. N.° 189/2005 del Ministerio de Salud.

Como parte de esta descripción, se debe justificar la selección del sitio considerando la vulnerabilidad de los recursos hídricos, la estabilidad del terreno, las condiciones de drenaje, la capacidad de uso de los suelos y la presencia de población o actividades susceptibles de ser afectadas. Los antecedentes revisados incluyen estudios de suelo, calicatas, campañas hidrogeológicas y caracterización de captaciones ubicadas dentro de un radio de 600 metros. También se identifican principalmente suelos de capacidad de uso clases VI y VII, lo que debe relacionarse con las obras proyectadas, las medidas de protección del suelo y las restricciones para el desarrollo de otras actividades.

b) Diseño de ingeniería

En el proyecto se considera un Área de Disposición Final de aproximadamente 4,1 hectáreas, desarrollada en tres niveles, con una altura del orden de 15 metros, una capacidad máxima cercana a 490.000 m³ y una vida útil estimada de 11 años. Su habilitación se realizará progresivamente mediante plataformas y celdas, de acuerdo con la demanda real de disposición.

Para el sello basal se contempla una capa de arcilla compactada de 0,60 metros, con una conductividad hidráulica objetivo igual o inferior a 1×10^{-7} cm/s, complementada con GCL, geomembrana de HDPE de 1,52 mm y geotextil de protección de 400 g/m². La compactación debe alcanzar al menos el 95 % del Proctor Modificado y la instalación de geosintéticos debe ser ejecutada por personal especializado, con ensayos de uniones, certificados de materiales y verificación mediante laboratorio externo.

El proyecto incorpora drenes de HDPE de 200 mm y una Planta de Tratamiento de Lixiviados con capacidad de diseño de 42 m³/día, además de piscinas de acumulación de lixiviados, RIL tratado y evaporación. El sistema de aguas lluvias incluye un canal perimetral de aproximadamente 1.023 m, calculado para un período de retorno de 100 años, cuyo diseño hidráulico fue evaluado mediante herramientas o software técnico.

c) Plan de operación

La disposición se realizará progresivamente mediante celdas y compactación de los residuos, con una altura aproximada de 5 m por celda y pendientes superficiales que favorecen la evacuación de aguas. Los antecedentes del plan contemplan cobertura diaria de 15 cm, cobertura intermedia de 30 cm y cobertura final mínima de 60 cm en las terrazas. Estas acciones se integran con el manejo de lixiviados, biogás y aguas lluvias descrito en el diseño evaluado.

El Plan de Operación también debe incorporar el funcionamiento de la planta de tratamiento, las piscinas, los drenes de lixiviados, los pozos de biogás y el sistema de aguas lluvias. Debe considerar control de polvo, olores, vectores, aves, roedores, residuos peligrosos, limpieza de caminos, lavado de ruedas y mantención de coberturas. Los residuos peligrosos generados durante la operación deberán almacenarse en una bodega autorizada y manejarse conforme al D.S. N.° 148/2003, manteniendo registros de generación, almacenamiento y retiro por gestores autorizados.

d) Plan de contingencias

El Plan de Contingencias debe identificar los riesgos asociados a las fases de construcción, operación, cierre y postcierre, estableciendo para cada evento medidas preventivas, mecanismos de detección, acciones de respuesta, responsables, recursos disponibles y procedimientos de comunicación. Entre los riesgos relevantes deben considerarse sismos, lluvias intensas, inundaciones, incendios forestales o de instalaciones, explosiones o fugas de biogás, afloramientos de lixiviados, derrames, fallas de la planta de tratamiento, cortes eléctricos, colisiones o volcamientos, deslizamientos, erosión, asentamientos,

grietas, deterioro de coberturas, roturas de geosintéticos, proliferación de vectores y emisiones odoríferas anormales. El plan debe estructurarse de tal manera que cada riesgo pueda asociarse a medidas de prevención, control, seguimiento y cierre del evento.

El proyecto incorpora planes de prevención de contingencias y emergencias para las fases de construcción, operación y cierre. La Adenda Excepcional presenta procedimientos frente a derrames, afloramiento de lixiviados, fallas operacionales, incendios e inestabilidad, con acciones de aislamiento, contención, recuperación de líquidos, reparación de instalaciones y registro de actuaciones según el evento. Estos antecedentes describen la respuesta operacional contemplada por el titular.

El plan también debe establecer los medios de comunicación interna y externa, el listado actualizado de contactos, los equipos de emergencia, kits antiderrames, elementos de protección personal, capacitaciones y simulacros. Conforme a los compromisos documentales, cuando ocurra una contingencia con efectos ambientales deberá elaborarse un informe preliminar dirigido a la Superintendencia del Medio Ambiente y a la SEREMI del Medio Ambiente dentro de un plazo máximo de 10 días hábiles. Este informe debe individualizar el evento, área afectada, causas preliminares, medidas ejecutadas, limpieza, monitoreos realizados y manejo de los residuos generados durante la emergencia.

e) Plan de cierre

El Plan de Cierre describe las acciones que se ejecutarán una vez alcanzada la capacidad volumétrica autorizada o cuando se determine el término definitivo de la recepción de residuos. Comprende el cese programado de los ingresos, la notificación a la autoridad sanitaria y a los municipios usuarios, la regularización de la superficie, la instalación de la cobertura final, el manejo de pendientes, la revegetación, el control de erosión y la mantención de los sistemas de lixiviados, biogás y aguas lluvias. En este caso, se prevé que la operación concluya en diciembre de 2038 o cuando se alcance la capacidad máxima de aproximadamente 490.000 m³, iniciándose posteriormente la fase de cierre y postcierre.

La cobertura final tiene por objetivo reducir la infiltración de aguas lluvias, controlar la emisión difusa de biogás y olores, evitar el contacto directo con los residuos y proporcionar una superficie estable para la revegetación. Los antecedentes consideran una cobertura final mínima de 60 cm en las terrazas, una capa adicional de aproximadamente 15 cm para protección frente a la erosión y taludes con pendiente del orden de 1V:3H. El seguimiento descrito considera la verificación de espesores, compactación, conductividad hidráulica, pendientes y continuidad, además de reparar oportunamente grietas, asentamientos, erosiones o daños producidos por escorrentía.

El postcierre se extenderá por un período de 20 años y deberá mantener operativos los sistemas de tratamiento de lixiviados, manejo de biogás, drenaje, control de asentamientos y monitoreo ambiental mientras persista la generación de emisiones. El abandono anticipado de alguno de estos sistemas deberá estar respaldado por antecedentes técnicos que demuestren que ya no resulta necesario y requerirá autorización sanitaria. Al término del período se deberá presentar un informe final que consolide el comportamiento ambiental y sanitario del relleno, los resultados del monitoreo, las mantenciones efectuadas y la estabilidad de las obras.

f) Plan de monitoreo y control

El Plan de Monitoreo y Control debe demostrar que las variables ambientales y operacionales relevantes serán verificadas durante la construcción, operación, cierre y postcierre. Debe identificar cada componente, punto de control, coordenadas, parámetros, método de muestreo, frecuencia, norma de referencia, laboratorio responsable, límites aplicables, formato de registro y acciones ante desviaciones. Como mínimo, debe considerar el control de aguas superficiales y subterráneas, lixiviados crudos y

tratados, biogás, estabilidad de taludes, asentamientos, coberturas, aguas lluvias, olores, emisiones atmosféricas, ruido y presencia de vectores.

En materia hídrica, los antecedentes contemplan monitoreos semestrales de aguas superficiales y subterráneas, análisis del lixiviado dos veces al mes y control mensual de aguas servidas. El efluente tratado deberá evaluarse según su destino, considerando las exigencias del D.S. N° 90/2000 y de la NCh 1.333. Si se detectan excedencias en aguas subterráneas, se considera la toma de tres muestras dentro de 24 horas y la posterior implementación de un seguimiento mensual, incluyendo parámetros como DQO, sólidos suspendidos totales, nitrógeno total, fósforo total y compuestos organohalogenados adsorbibles.

Respecto del biogás, deberán controlarse su composición, concentración, caudal y comportamiento en los pozos de venteo. Los antecedentes consideran monitoreo desde el primer año y una frecuencia trimestral durante la operación, junto con criterios técnicos para evaluar una eventual quema centralizada, entre ellos una concentración de metano igual o superior al 40 %, oxígeno inferior al 1,5 % y un caudal mínimo de 50 Nm^3/h. Durante el cierre y postcierre, la frecuencia puede incrementarse inicialmente, debido a la necesidad de verificar la continuidad del sistema y prevenir acumulaciones o migraciones laterales.

La estabilidad del relleno debe controlarse mediante una red topográfica, con puntos internos y externos instalados sobre bases permanentes. Inicialmente se considera, al menos, un punto por hectárea y mediciones mensuales de asentamientos, desplazamientos y comportamiento de los taludes. También deberán realizarse inspecciones de la cobertura, drenajes, canales, geosintéticos y obras de protección contra la erosión. Todos los resultados deben mantenerse en registros trazables y compararse con valores de referencia, activando medidas correctivas cuando se detecten tendencias anormales

2. Construcción y operación.

La construcción de la obra si bien no se describe en la operación es necesaria para su desarrollo, como resumen podemos señalar que el titular presenta los antecedentes de los sistemas principales. La fase de construcción tendrá una duración estimada de nueve meses.

La construcción comprende la instalación de faenas en dos sectores, uno asociado al Área de Disposición Final y la Planta de Tratamiento de Lixiviados, y otro correspondiente al área administrativa y la Planta de Valorización. En ambos sectores se habilitarán oficinas de inspección, bodegas, camarines, instalaciones sanitarias y estacionamientos para los vehículos utilizados en las obras. Las principales obras y acciones consideradas son:

- Despeje y limpieza del terreno.
- Corta de vegetación y escarpe.
- Movimientos de tierra, nivelación y compactación.
- Construcción del cierre perimetral de 1,8 m de altura.
- Habilitación del acceso desde la Ruta L-211 y construcción de caminos internos.
- Construcción de oficinas, servicios higiénicos, comedor, sala de primeros auxilios y dependencias para los trabajadores.
- Instalación de caseta, portón y barrera de control de acceso.
- Construcción de la bodega de residuos peligrosos.
- Construcción de la Planta de Valorización de Material Reciclable.
- Implementación de una barrera cortafuego de 10 m de ancho.
- Construcción y habilitación inicial del Área de Disposición Final.

- Construcción de la Planta de Tratamiento de Lixiviados y sus piscinas.
- Instalación de la plataforma de lavado de ruedas, báscula y canal perimetral de aguas lluvias.

Durante la construcción del Área de Disposición Final se habilitará el Nivel Superior dique o vaso, Etapa 1, Fase 1, que permitirá iniciar posteriormente la recepción de residuos. Los trabajos incluyen la excavación y perfilado del vaso, nivelación y compactación de la fundación, instalación de la barrera impermeable, drenes basales de lixiviados, capa drenante y bases de los pozos de venteo de biogás. La superficie efectiva del ADF corresponde a aproximadamente 4,1 ha. El sistema de impermeabilización estará compuesto por:

- Capa de arcilla compactada de 0,60 m. Compactación mínima equivalente al 95 % del Proctor Modificado. Conductividad hidráulica igual o inferior a 1×10^{-7} cm/s.
- Geocompuesto bentonítico GCL de 4 a 6 mm.
- Geomembrana de HDPE texturada de 1,52 mm.
- Geotextil antipunzonamiento de 400 g/m².
- Capa de grava de protección de entre 20 y 30 cm.

Para la capa de arcilla se estima un volumen aproximado de 24.677,4 m³, calculado sobre una superficie de impermeabilización de 41.129 m². La instalación de los geosintéticos contara con ensayos de control de calidad.

Los lixiviados serán captados mediante drenes longitudinales de HDPE de 200 mm de diámetro, semiperforados en su mitad superior, y conducidos hacia la Planta de Tratamiento de Lixiviados. Durante la construcción se habilitarán una piscina de lixiviados de 1.472 m³, una piscina de efluente tratado de 1.708 m³ y una piscina de evaporación de concentrado de membranas de 500 m³. La PTL tendrá una capacidad de diseño de 42 m³/día.

Simultáneamente se construirán las bases de los pozos de venteo de biogás. Estos incluirán tuberías perforadas de HDPE de 200 mm, material pétreo drenante y sellado superior. Su habilitación vertical continuará durante la operación, conforme aumente la altura de las celdas de residuos.

Con respecto a los movimientos de tierra y materiales, durante la construcción se contempla excavar aproximadamente 303.823 m³ de material. De ese volumen, alrededor de 137.195 m³ serán reutilizados en la adecuación del terreno, caminos, ADF, PTL, piscinas y capa drenante. El saldo se utilizará, cuando sus propiedades lo permitan, como material de cobertura o estabilización de caminos; el excedente se almacenará en una zona de acopio de aproximadamente 65.000 m².

En cuanto a los caminos y obras auxiliares, el camino interior principal tendrá aproximadamente 1.700 m de longitud, calzada bidireccional de 7 m de ancho, bermas y obras de saneamiento. También se construirán accesos secundarios hacia la PTL, la zona de acopio, el área administrativa y la planta de valorización.

Se habilitará, además una báscula con capacidad mínima de 30 toneladas, una plataforma para el lacado de ruedas de 4 × 3 m., un estanque decantador de 3,6 m³, un estanque de agua de 20 m³. Se construirá un canal interceptor de aguas lluvias de 1.023 m, dimensionado para un período de retorno de 100 años y una bodega RESPEL con piso impermeable, contención de derrames, techo, extintor, señalización y control de acceso.

La descripción de la operación del proyecto se detalla en el capítulo 1 del EIA y en el Anexo 1-F, Plan de Operaciones, citado en la Adenda Excepcional, la información es entregada iniciando con la recepción y control de residuos.

Horario de funcionamiento: El recinto funcionará de lunes a sábado, entre las 08:00 y las 20:00 horas, permaneciendo cerrado los domingos.

Se estima el ingreso diario de aproximadamente 17 camiones recolectores, principalmente con residuos sólidos domiciliarios y asimilables. Cada vehículo será controlado en portería, inspeccionado visualmente y pesado en una báscula con capacidad mínima de 30 toneladas, registrándose procedencia, patente, tipo de residuo, peso bruto, tara, peso neto y sector de disposición. Las cargas peligrosas o incompatibles deberán rechazarse y registrarse.

Los residuos serán descargados en el frente activo, extendidos y compactados con maquinaria pesada conforme al Plan de Operación. La recepción y disposición se controlarán mediante pesajes, registro de procedencia y tipo de residuo, identificación de la celda utilizada y seguimiento del avance volumétrico del Área de Disposición Final.

Las celdas podrán alcanzar aproximadamente 5 m de altura y se organizarán en tres niveles de magnitud similar, hasta completar una altura total cercana a 15 m. El frente activo deberá mantenerse en la menor superficie posible, con acceso controlado, señalización y supervisión permanente de la descarga y circulación de maquinaria.

Al término de cada jornada se aplicará cobertura diaria de aproximadamente 15 cm. En sectores inactivos se considera cobertura intermedia de 30 cm. Para las terrazas terminadas, el plan de cierre describe cobertura final mínima de 60 cm y protección complementaria frente a erosión, junto con pendientes y revegetación.

El recinto deberá mantener un acopio de material de cobertura suficiente para, al menos, 15 días de operación. Además, se llevará un registro diario del material disponible y utilizado, verificándose espesores, compactación, pendientes, grietas, erosión y posibles residuos expuestos.

Los lixiviados serán captados mediante drenes basales de HDPE de 200 mm y conducidos a la Planta de Tratamiento de Lixiviados, con capacidad de diseño de 42 m^3/día. El cálculo de generación y el balance del sistema corresponden al Anexo 1-H actualizado de la Adenda Excepcional, cuyos resultados se describen en la respuesta sobre generación y características de lixiviados.

El tratamiento actualizado considera ecualización, flotación por aire disuelto, reactor UASB, tratamiento biológico, clarificación, ultrafiltración, nanofiltración y desinfección. El efluente tratado se reutiliza en la plataforma de lavado de ruedas y su excedente se descarga de forma controlada al Derrame del Canal Cruchaga, bajo las condiciones de calidad y operación descritas en el Anexo 1-H de la Adenda Excepcional. Se eliminó su uso para humectación de caminos. Los lodos y concentrados se manejan según su caracterización y las unidades previstas en el sistema.

El biogás será manejado inicialmente mediante pozos de venteo que se instalarán y prolongarán a medida que avance la disposición. Los pozos estarán separados aproximadamente entre 50 y 52 m y el sistema se ampliará progresivamente al completarse las celdas.

Desde el primer año se realizarán mediciones trimestrales de caudal y composición. Durante los primeros tres años se evaluará la modalidad de quema más adecuada. La implementación de captación activa y quema centralizada se considera cuando exista un caudal mínimo cercano a 50 Nm^3/h, una concentración de metano de al menos 40 % y oxígeno inferior a 1,5 %. La eficiencia teórica de recolección considerada alcanza aproximadamente el 60 % del biogás generado.

Las superficies del relleno mantendrán una pendiente mínima del 2 % para favorecer la evacuación de aguas y evitar infiltraciones. Las aguas limpias serán interceptadas mediante un canal perimetral de aproximadamente 1,023 km, dimensionado para una lluvia con período de retorno de 100 años. Las aguas que entren en contacto con los residuos deberán manejarse como lixiviados.

El canal, las alcantarillas, las descargas y los caminos deberán inspeccionarse, limpiarse y repararse antes y durante la temporada de lluvias. También deberá verificarse la ausencia de erosión, obstrucciones, rebalses o acumulaciones de agua sobre las coberturas.

El control de olores se basará en la reducción del frente expuesto, la cobertura diaria, el manejo oportuno de lixiviados, la operación de la PTL y el control del biogás. Además, desde el quinto mes de operación se contempla seguimiento mediante olfatometría dinámica, complementado con registros meteorológicos, inspecciones y reclamos.

El control de vectores comprenderá roedores, moscas, aves y otros animales, utilizando cobertura oportuna, compactación, limpieza, eliminación de aguas estancadas y tratamientos específicos cuando corresponda. El frente y los caminos se limpiarán diariamente, se controlará el polvo y se mantendrán las instalaciones, señalética, cierres, drenes y equipos.

La operación considera una dotación aproximada de 31 trabajadores en un turno. La maquinaria principal incluye bulldozer, excavadora, retroexcavadora, motoniveladora, camión tolva y camión aljibe, además de vehículos para transporte de trabajadores, supervisión y mantención.

Por las actividades propias del recinto se estima una generación de aproximadamente 0,744 t/mes de residuos domiciliarios, los que serán dispuestos en el mismo relleno; 0,48 t/mes de residuos industriales no peligrosos; y aproximadamente 100 kg/mes de residuos peligrosos, que serán almacenados en la bodega RESPEL y retirados por gestores autorizados, con una permanencia máxima de seis meses.

El seguimiento operacional lo realizará el Jefe de Operaciones, deberá mantener registros diarios de residuos ingresados, pesajes, rechazos, celda utilizada, material de cobertura, lixiviados, PTL, biogás, olores, vectores, maquinaria, mantenciones y contingencias. El avance del relleno deberá compararse periódicamente con su capacidad remanente, de manera de habilitar oportunamente nuevas celdas y evitar superar los 490.000 m³ autorizados.

En síntesis, la etapa de operación comprende la recepción controlada de residuos, su disposición y compactación progresiva, la aplicación de coberturas, el tratamiento de lixiviados, el manejo de biogás y aguas lluvias, el control de olores y vectores y el monitoreo permanente de las variables ambientales. Su continuidad dependerá de mantener operativos los sistemas de protección, respetar la capacidad autorizada y corregir oportunamente cualquier desviación detectada. Respecto del saneamiento de las instalaciones, la Adenda Excepcional, respuestas 5.1 y 5.1.5.1 a 5.1.5.3, presenta el PAS 138 actualizado. El sistema contempla fosa séptica e infiltración mediante drenes y, en su actualización, una fosa de 12.000 L nominales y 10.000 L útiles, dimensionada para retención de lodos de dos años. Se estiman 3,72 m³ de lodos para ese período y una dotación de 31 personas; su retiro y disposición corresponden a una empresa e instalación autorizadas. Estos antecedentes permiten responder a la alegación de ausencia del PAS 138 a partir del diseño actualizado.

1498. Observante: Barbara Nicole Moya Aravena

Observación:

Las plagas los vichos y traera ratones y los ruidos de los camiones.

Evaluación técnica de la observación:

La Dirección Regional del Maule del Servicio de Evaluación Ambiental considera pertinente la observación, en tanto aborda materias ambientales evaluadas durante el procedimiento. A continuación, se entrega la consideración correspondiente

Ruido y medidas de control

La observación relativa al ruido fue considerada mediante el Estudio Acústico del Anexo 3-D citado en la Adenda Excepcional, las evaluaciones del tránsito exterior y los antecedentes complementarios incorporados durante el procedimiento. La línea de base identifica 28 receptores del entorno rural, mientras que la modelación de fuentes del recinto presenta resultados para seis puntos próximos a las actividades.

Las tablas 20 y 26 del estudio acústico de 2023 informan, respectivamente, niveles proyectados de construcción de 37, 29, 58, 38, 51 y 18 dB(A), y de operación de 39, 25, 29, 37, 47 y 20 dB(A), para los puntos P1 a P6. El escenario modelado considera equipos operando simultáneamente. Estos resultados describen el aporte previsto del proyecto en los puntos evaluados y deben distinguirse de los niveles de ruido de fondo.

Para el tránsito exterior, el estudio utiliza una evaluación diferenciada con referencia FHWA. La tabla 27 informa niveles de operación entre 1 y 52 dB(A) en los puntos con resultado reportado. El Anexo 3-D-5 de la Adenda Complementaria complementa el análisis para cuatro receptores asociados a GHPPI e informa niveles diurnos de 58,4; 64,1; 61,3 y 61,4 dB(A). Los resultados corresponden a las fuentes y receptores específicos considerados en estas evaluaciones.

El capítulo 7 de la Adenda Excepcional identifica los impactos CORU-1, ORU-1 y CIRU-1, correspondientes al aumento de niveles de ruido en construcción, operación y cierre, y los califica como poco significativos. Asimismo, la SEREMI de Salud, mediante Ordinario N° 879, de 16 de octubre de 2026, se pronunció conforme sobre la Adenda Excepcional.

En consecuencia, la observación fue considerada mediante caracterización basal, identificación de fuentes, modelaciones y evaluación de impactos. La respuesta reconoce el aumento de ruido previsto y la calificación consignada en el expediente.

Tránsito del proyecto y evaluación vial

La preocupación por el tránsito asociado al proyecto fue evaluada mediante el Anexo 3-R, Estudio de Movilidad de la Adenda Complementaria, que considera la red utilizada por las fases de construcción, operación y cierre, mediciones vehiculares y modelaciones de intersecciones en situaciones sin y con proyecto.

El análisis comprende las rutas de acceso y la relación con desplazamientos de habitantes, actividades rurales y servicios. Distingue la libre circulación, conectividad y tiempos de desplazamiento, vinculados al artículo 7 letra b) del Reglamento del SEIA, del acceso y calidad de bienes, equipamientos y servicios, contemplados en su letra c).

El estudio analiza tres intersecciones y escenarios de operación hasta el año 11, incluyendo el supuesto de concentración de los camiones en la hora evaluada. Por ejemplo, para la intersección L-215 con L-25 informa una saturación máxima de 21,7 % en el año 11 y un incremento de 0,4 puntos porcentuales respecto de la situación base. Su conclusión es que los aportes no producen aumentos significativos de tiempos de desplazamiento ni restricciones relevantes a la conectividad.

El proyecto contempla la pavimentación de aproximadamente 920 m de la Ruta L-211, ex L-223, entre su acceso y la L-215, así como actuaciones en la intersección y señalización descritas en el estudio y en las tablas 15 y 16 del capítulo 10 de la Adenda Excepcional. La Dirección Regional de Vialidad se pronunció conforme sobre la Adenda revisada mediante Ordinario N° 345, de 23 de marzo de 2026.

En consecuencia, el aumento de tránsito fue identificado y evaluado en relación con la capacidad de la red y los desplazamientos locales. La conclusión de ausencia de alteración significativa se refiere a esos escenarios e incorpora las obras y compromisos descritos en el expediente.

Prevención y control de vectores

En el proyecto considera el control de vectores en las fases de operación y cierre del proyecto. Al respecto, cabe señalar que el Proyecto contempla un sistema integrado de prevención, control, monitoreo y respuesta ante contingencias, desarrollado específicamente para minimizar la presencia de moscas, roedores y aves asociadas a la operación del Área de Disposición Final (ADF), conforme a lo establecido en el D.S. N°189/2005 y en Anexo 1-O de la Adenda Complementaria.

En primer término, es importante indicar que la principal medida de control de vectores corresponde al adecuado manejo operacional del relleno sanitario. En este sentido, el proyecto considera la cobertura diaria de residuos con una capa de al menos 15 cm de material de cobertura, la compactación permanente de las celdas, el manejo controlado de lixiviados, la limpieza diaria del frente de trabajo y de las áreas operacionales, así como la mantención periódica de los caminos interiores. Estas medidas tienen por finalidad reducir la disponibilidad de alimento, refugio y condiciones favorables para la reproducción de vectores sanitarios, así como minimizar la generación de olores potencialmente atractivos para éstos.

Respecto del control de moscas, el Plan contempla medidas pasivas y activas. Entre las medidas pasivas se incluyen la cobertura diaria e intermedia de residuos, la compactación adecuada de las celdas, el manejo de lixiviados mediante sistemas cerrados, la limpieza permanente de las instalaciones y para las instalaciones y protección de los trabajadores el uso de barreras físicas tales como mallas mosquiteras, ventiladores y sistemas de cierre automático de puertas en las edificaciones del proyecto.

Complementariamente, se implementará un programa permanente de control químico ejecutado por una empresa autorizada por la Autoridad Sanitaria. Este programa considera la aplicación de insecticidas adulticidas y larvicidas mediante rotación de principios activos para evitar fenómenos de resistencia biológica. En los sectores de mayor criticidad, particularmente el frente de trabajo activo, la frecuencia de aplicación programada será cada 48 horas durante la temporada de mayor actividad de moscas (septiembre a abril), pudiendo incrementarse hasta una frecuencia diaria cuando las inspecciones sanitarias, condiciones climáticas u operacionales así lo requieran. En la Planta de Tratamiento de Lixiviados (PTL), piscinas de almacenamiento, báscula y lavado de ruedas se aplicarán controles semanales, mientras que en oficinas, planta de valorización y otros sectores la frecuencia será semanal o quincenal según los resultados del monitoreo.

Adicionalmente, se implementará un sistema de monitoreo mediante trampas para moscas tanto al interior como al exterior del proyecto. Al interior del recinto se instalarán puntos de monitoreo en

sectores críticos, incluyendo el frente de trabajo, PTL, báscula y oficinas administrativas. Asimismo, se contempla una red de monitoreo en viviendas cercanas al proyecto, permitiendo detectar oportunamente cualquier incremento de poblaciones de moscas y adoptar medidas correctivas inmediatas.

Respecto del control de roedores, el proyecto contempla un sistema de manejo integrado basado prioritariamente en medidas preventivas y ecológicas. Entre ellas se consideran la cobertura diaria de residuos, control de malezas, eliminación de refugios, hermeticidad de instalaciones, uso de trampas mecánicas y electrónicas, monitoreo periódico de actividad, registro de madrigueras y capturas, además del fomento al control biológico mediante la instalación de perchas y cajas nido para aves rapaces presentes en el área, tales como lechuzas, chunchos y jotes. Estas medidas serán complementadas con evaluaciones periódicas que permitan ajustar las estrategias de control según los resultados obtenidos.

En relación con las aves, se contempla un sistema de prevención basado en la reducción de fuentes de atracción mediante la cobertura de residuos, limpieza diaria de sectores operacionales y control de derrames. Adicionalmente, en caso de ser necesario, se implementarán medidas disuasivas no letales, tales como cañones sonoros automáticos y dispositivos visuales tipo halcón, orientadas exclusivamente a evitar la concentración de aves en el frente de trabajo activo.

Asimismo, de manera complementaria al control de moscas, roedores y aves, el Proyecto contempla medidas específicas para prevenir el ingreso y permanencia de perros vagos y/o perros asilvestrados en las instalaciones, considerando que éstos pueden constituir un factor adicional de riesgo sanitario, operacional y ambiental. Para ello, el Proyecto contará con un cierre perimetral continuo de 1,8 metros de altura alrededor de todo el recinto, conforme a lo establecido en el artículo 14 del D.S. N°189/2005, además de sistemas de control de acceso y vigilancia permanente que restringirán el ingreso de personas y animales no autorizados.

Adicionalmente, el Plan de Prevención de Contingencias y el Plan de Emergencias incorporan específicamente el escenario denominado “Inclusión de perros vagos y asilvestrados al recinto”, estableciendo procedimientos de detección temprana, control y respuesta ante la presencia de estos animales. En caso de detectarse el ingreso de perros al área operacional, se activarán medidas destinadas a evitar su permanencia en sectores de disposición de residuos, minimizar la disponibilidad de fuentes de alimento mediante la cobertura diaria de residuos y mantener el resguardo sanitario y operacional de las instalaciones. Estas acciones serán complementadas con inspecciones periódicas del cierre perimetral, verificación de su integridad y registro de eventuales incidencias detectadas durante las fases de construcción, operación y cierre.

En cuanto a los medios de verificación y registros solicitados por la autoridad, el proyecto mantendrá un sistema documentado de seguimiento que incluirá registros diarios de cobertura y compactación, bitácoras de inspección sanitaria, registros de monitoreo de trampas, planillas de aplicación de insecticidas, certificados emitidos por la empresa especializada encargada del control de plagas, registros de capturas, reportes de medidas correctivas implementadas y respaldos digitales y físicos de todas las actividades ejecutadas. Dichos registros estarán disponibles para inspección por parte de la autoridad competente.

Finalmente, se informa que el Plan de Prevención de Contingencias y el Plan de Emergencias han sido actualizados para incorporar específicamente el escenario de proliferación de vectores (Capítulo 5 de la Adenda Excepcional). Ante un aumento significativo de moscas, roedores o aves, se activarán medidas de respuesta inmediata consistentes en el reforzamiento de coberturas, incremento de frecuencias de inspección, intensificación de aplicaciones de control sanitario, ampliación de puntos de monitoreo y ejecución de medidas correctivas focalizadas, manteniendo seguimiento permanente hasta recuperar las

condiciones normales de operación. Estas acciones serán aplicables tanto durante la fase de operación como durante la fase de cierre del proyecto.

En consecuencia, considerando las características del diseño sanitario del relleno, las medidas operacionales permanentes, el programa específico de control de moscas, roedores y aves, el monitoreo dentro y fuera del área del proyecto, los mecanismos de verificación y los procedimientos de contingencia comprometidos, se concluye que el proyecto dispone de herramientas suficientes para prevenir, controlar y corregir oportunamente eventuales incrementos de vectores, descartándose la generación de impactos significativos sobre la salud de las personas o la calidad de vida de las comunidades del área de influencia.

1499. Observante: Carmen Rosa Castillo Leiva

Observación:

No queremos que llegue esta empresa a la comuna, porque traera contaminación enfermedades y todo tipo de virus e epidemias, moscas contaminación de napas y afluentes, contaminación en la agricultura y por ende perdida de turismo. Queremos tranquilidad para nuestros hijos y animales y todo el entorno.

Evaluación técnica de la observación:

La Dirección Regional del Maule del Servicio de Evaluación Ambiental considera pertinente la observación, en tanto aborda materias ambientales evaluadas durante el procedimiento. A continuación, se entrega la consideración correspondiente

Evaluación de riesgos para la salud de la población

Respecto de la salud de las personas, se indica que en relación al artículo 5° del Reglamento del SEIA, sobre si el proyecto genera o presenta riesgos para la salud de las personas, el proponente incorporó en la Evaluación del Proyecto la identificación, estimación, modelación y evaluación de las emisiones atmosféricas, gases, olores, ruido, residuos sólidos y residuos líquidos generados durante las fases de construcción, operación y cierre, considerando los receptores humanos presentes en el área de influencia, las condiciones de exposición potencial y las medidas de prevención, manejo, control operacional y contingencia comprometidas en el expediente ambiental.

Respecto de emisiones atmosféricas, el Proyecto evaluó material particulado respirable MP10 y MP2,5, así como gases asociados a combustión y operación de maquinaria, equipos y transporte, incluyendo NOx, SO2 y CO. La evaluación consideró las fuentes emisoras asociadas a movimiento de tierras, excavaciones, nivelación, compactación, circulación de vehículos, operación de maquinaria y tránsito por caminos internos y externos. Los resultados fueron analizados mediante modelación atmosférica y evaluación por receptor, considerando condiciones meteorológicas locales y receptores humanos cercanos. A partir de dichos antecedentes, se fundamentó en el estudio de especialidad, que no se identifican condiciones de exposición capaces de generar efectos adversos significativos sobre la salud de las personas.

El proyecto contempla aplicación de supresores de polvo en caminos internos, control de velocidad, mantención de vehículos y maquinaria y lavado de ruedas. El Anexo 1-H de la Adenda Excepcional precisa que se eliminó el uso de RIL tratado para humectación de caminos; su reutilización interna corresponde al lavado de ruedas.

En relación con olores, el Proyecto identificó las fuentes odorantes asociadas a la operación propia del relleno sanitario y desarrolló modelaciones de dispersión odorante, considerando escenarios representativos de funcionamiento, delimitación de isocurvas y receptores humanos presentes en el área de influencia. La evaluación consideró la descarga de residuos, operación del frente activo, manejo de residuos y generación de biogás, junto con medidas de control operacional, tales como cobertura operacional, manejo controlado de residuos, control del frente activo, control de biogás y medidas de contingencia frente a eventos operacionales específicos. Conforme a los resultados obtenidos, no se prevé una exposición de magnitud, frecuencia o duración que configure efectos adversos significativos sobre la salud de las personas.

Respecto del ruido, el expediente incorpora una línea de base de 28 receptores, modelaciones de las fuentes del recinto en seis puntos y evaluación del tránsito exterior, junto con un estudio específico de

cuatro receptores asociados a GHPPI. El capítulo 7 de la Adenda Excepcional reconoce el aumento de niveles de ruido en construcción, operación y cierre y lo califica como poco significativo. Por ello, la consideración de esta materia se refiere a los escenarios y receptores efectivamente evaluados.

En cuanto a residuos sólidos y líquidos, el Proyecto contempla sistemas de manejo, segregación, almacenamiento temporal, conducción, tratamiento y disposición, según corresponda a las categorías evaluadas en el expediente ambiental. Respecto de residuos líquidos y lixiviados, el diseño considera impermeabilización basal, captación, conducción, almacenamiento, tratamiento, monitoreo, control operacional y contingencias destinadas a evitar contacto o exposición directa de la población y prevenir afectaciones al entorno.

En consecuencia, la preocupación por la salud fue considerada mediante la identificación de fuentes de emisión, receptores, modelaciones, diseño sanitario y sistemas de manejo y seguimiento del proyecto. La SEREMI de Salud de la Región del Maule, mediante Ordinario N° 879, de 16 de octubre de 2026, se pronunció conforme sobre la Adenda Excepcional. Los antecedentes y controles descritos constituyen el fundamento de la respuesta, en los términos del artículo 5 del Reglamento del SEIA.

Calidad de aguas subterráneas

Respecto de la calidad de aguas subterráneas, el proponente presentó durante el proceso de evaluación antecedentes técnicos que respaldan que se han considerado las medidas necesarias para evitar la afectación de la calidad de las aguas subterráneas.

El ADF se emplaza en una unidad volcánica de baja permeabilidad del cerro Quilipín; las captaciones cercanas se vinculan a la unidad acuífera Putagán Norte. El Anexo 3-U de la Adenda Excepcional evalúa la posible circulación por el macizo fracturado e incorpora escenarios accidentales de infiltración.

Asimismo, los suelos predominantes corresponden a materiales arcillosos de baja permeabilidad, lo que reduce significativamente el potencial de infiltración y percolación de contaminantes hacia el subsuelo.

El ADF contempla impermeabilización basal y de taludes y un sistema de captación y conducción de lixiviados hacia la PTL, según el diseño sanitario presentado para el relleno y el PAS 141 (Anexo 4-E de la Adenda Complementaria). Estos elementos se integran con el estudio hidrogeológico y el seguimiento del agua subterránea.

Presenta las formas de Manejo de lixiviados, sobre el recubrimiento basal se instalará un sistema de captación y conducción de lixiviados hacia una planta de tratamiento. Este sistema evita el escurrimiento libre de lixiviados sobre la superficie del relleno o los terrenos aledaños, descartándose la contaminación del suelo y de los cuerpos de agua cercanos.

Realiza una Evaluación hidrogeológica y análisis de las condiciones del área, el proyecto reconoce que el cerro Quilipín presenta procesos de meteorización y fracturamiento que podrían generar porosidad secundaria y favorecer localmente la circulación de aguas subterráneas. Considerando esta condición, el EIA incorporó una modelación hidrogeológica conservadora que representa el macizo rocoso como un medio fracturado.

El Anexo 3-U de la Adenda Excepcional analiza infiltración mediante HELP V4 y transporte mediante MODFLOW-NWT y MT3D-USGS, con un horizonte de 51 años que incluye operación, cierre y postcierre. Considera defectos y perforaciones en las capas de impermeabilización y utiliza compuestos nitrogenados y cloruros para representar el transporte bajo los escenarios evaluados.

Los compuestos nitrogenados modelados no alcanzan las diez captaciones identificadas. Para cloruros, representados como trazador conservativo, la pluma podría aproximarse al pozo N.° 3 al final del horizonte de 51 años, con concentraciones modeladas de 0 a 5 mg/L. El estudio concluye un riesgo sanitario aceptable bajo las condiciones evaluadas.

Propone medidas de control y monitoreo, una vez iniciada la fase de operación, se realizará monitoreo de aguas subterráneas tanto en los pozos exigidos por el D.S. N°189/05 del MINSAL como en aquellos comprometidos por el proyecto.

Adicionalmente, como Compromiso Ambiental Voluntario, el titular implementará una red de monitoreo compuesta por 10 puntos de control, superando las exigencias mínimas de la normativa vigente. Los resultados obtenidos serán informados periódicamente a los sistemas de Agua Potable Rural (APR) de Putagán y Coironal.

En consecuencia, la preocupación por afectación de aguas subterráneas fue abordada mediante caracterización de captaciones, modelación de infiltración y transporte, impermeabilización, manejo de lixiviados y monitoreo. Estos antecedentes sustentan la conclusión del Anexo 3-U de la Adenda Excepcional sobre riesgo sanitario aceptable en las condiciones y horizonte evaluados y permiten responder respecto de las captaciones identificadas.

Prevención y control de vectores

En el proyecto considera el control de vectores en las fases de operación y cierre del proyecto. Al respecto, cabe señalar que el Proyecto contempla un sistema integrado de prevención, control, monitoreo y respuesta ante contingencias, desarrollado específicamente para minimizar la presencia de moscas, roedores y aves asociadas a la operación del Área de Disposición Final (ADF), conforme a lo establecido en el D.S. N°189/2005 y en Anexo 1-O de la Adenda Complementaria.

En primer término, es importante indicar que la principal medida de control de vectores corresponde al adecuado manejo operacional del relleno sanitario. En este sentido, el proyecto considera la cobertura diaria de residuos con una capa de al menos 15 cm de material de cobertura, la compactación permanente de las celdas, el manejo controlado de lixiviados, la limpieza diaria del frente de trabajo y de las áreas operacionales, así como la mantención periódica de los caminos interiores. Estas medidas tienen por finalidad reducir la disponibilidad de alimento, refugio y condiciones favorables para la reproducción de vectores sanitarios, así como minimizar la generación de olores potencialmente atractivos para éstos.

Respecto del control de moscas, el Plan contempla medidas pasivas y activas. Entre las medidas pasivas se incluyen la cobertura diaria e intermedia de residuos, la compactación adecuada de las celdas, el manejo de lixiviados mediante sistemas cerrados, la limpieza permanente de las instalaciones y para las instalaciones y protección de los trabajadores el uso de barreras físicas tales como mallas mosquiteras, ventiladores y sistemas de cierre automático de puertas en las edificaciones del proyecto.

Complementariamente, se implementará un programa permanente de control químico ejecutado por una empresa autorizada por la Autoridad Sanitaria. Este programa considera la aplicación de insecticidas adulticidas y larvicidas mediante rotación de principios activos para evitar fenómenos de resistencia biológica. En los sectores de mayor criticidad, particularmente el frente de trabajo activo, la frecuencia de aplicación programada será cada 48 horas durante la temporada de mayor actividad de moscas (septiembre a abril), pudiendo incrementarse hasta una frecuencia diaria cuando las inspecciones sanitarias, condiciones climáticas u operacionales así lo requieran. En la Planta de Tratamiento de Lixiviados (PTL), piscinas de almacenamiento, báscula y lavado de ruedas se aplicarán controles

semanales, mientras que en oficinas, planta de valorización y otros sectores la frecuencia será semanal o quincenal según los resultados del monitoreo.

Adicionalmente, se implementará un sistema de monitoreo mediante trampas para moscas tanto al interior como al exterior del proyecto. Al interior del recinto se instalarán puntos de monitoreo en sectores críticos, incluyendo el frente de trabajo, PTL, báscula y oficinas administrativas. Asimismo, se contempla una red de monitoreo en viviendas cercanas al proyecto, permitiendo detectar oportunamente cualquier incremento de poblaciones de moscas y adoptar medidas correctivas inmediatas.

Respecto del control de roedores, el proyecto contempla un sistema de manejo integrado basado prioritariamente en medidas preventivas y ecológicas. Entre ellas se consideran la cobertura diaria de residuos, control de malezas, eliminación de refugios, hermeticidad de instalaciones, uso de trampas mecánicas y electrónicas, monitoreo periódico de actividad, registro de madrigueras y capturas, además del fomento al control biológico mediante la instalación de perchas y cajas nido para aves rapaces presentes en el área, tales como lechuzas, chunchos y jotes. Estas medidas serán complementadas con evaluaciones periódicas que permitan ajustar las estrategias de control según los resultados obtenidos.

En relación con las aves, se contempla un sistema de prevención basado en la reducción de fuentes de atracción mediante la cobertura de residuos, limpieza diaria de sectores operacionales y control de derrames. Adicionalmente, en caso de ser necesario, se implementarán medidas disuasivas no letales, tales como cañones sonoros automáticos y dispositivos visuales tipo halcón, orientadas exclusivamente a evitar la concentración de aves en el frente de trabajo activo.

Asimismo, de manera complementaria al control de moscas, roedores y aves, el Proyecto contempla medidas específicas para prevenir el ingreso y permanencia de perros vagos y/o perros asilvestrados en las instalaciones, considerando que éstos pueden constituir un factor adicional de riesgo sanitario, operacional y ambiental. Para ello, el Proyecto contará con un cierre perimetral continuo de 1,8 metros de altura alrededor de todo el recinto, conforme a lo establecido en el artículo 14 del D.S. N°189/2005, además de sistemas de control de acceso y vigilancia permanente que restringirán el ingreso de personas y animales no autorizados.

Adicionalmente, el Plan de Prevención de Contingencias y el Plan de Emergencias incorporan específicamente el escenario denominado “Inclusión de perros vagos y asilvestrados al recinto”, estableciendo procedimientos de detección temprana, control y respuesta ante la presencia de estos animales. En caso de detectarse el ingreso de perros al área operacional, se activarán medidas destinadas a evitar su permanencia en sectores de disposición de residuos, minimizar la disponibilidad de fuentes de alimento mediante la cobertura diaria de residuos y mantener el resguardo sanitario y operacional de las instalaciones. Estas acciones serán complementadas con inspecciones periódicas del cierre perimetral, verificación de su integridad y registro de eventuales incidencias detectadas durante las fases de construcción, operación y cierre.

En cuanto a los medios de verificación y registros solicitados por la autoridad, el proyecto mantendrá un sistema documentado de seguimiento que incluirá registros diarios de cobertura y compactación, bitácoras de inspección sanitaria, registros de monitoreo de trampas, planillas de aplicación de insecticidas, certificados emitidos por la empresa especializada encargada del control de plagas, registros de capturas, reportes de medidas correctivas implementadas y respaldos digitales y físicos de todas las actividades ejecutadas. Dichos registros estarán disponibles para inspección por parte de la autoridad competente.

Finalmente, se informa que el Plan de Prevención de Contingencias y el Plan de Emergencias han sido actualizados para incorporar específicamente el escenario de proliferación de vectores (Capítulo 5 de la Adenda Excepcional). Ante un aumento significativo de moscas, roedores o aves, se activarán medidas

de respuesta inmediata consistentes en el reforzamiento de coberturas, incremento de frecuencias de inspección, intensificación de aplicaciones de control sanitario, ampliación de puntos de monitoreo y ejecución de medidas correctivas focalizadas, manteniendo seguimiento permanente hasta recuperar las condiciones normales de operación. Estas acciones serán aplicables tanto durante la fase de operación como durante la fase de cierre del proyecto.

En consecuencia, considerando las características del diseño sanitario del relleno, las medidas operacionales permanentes, el programa específico de control de moscas, roedores y aves, el monitoreo dentro y fuera del área del proyecto, los mecanismos de verificación y los procedimientos de contingencia comprometidos, se concluye que el proyecto dispone de herramientas suficientes para prevenir, controlar y corregir oportunamente eventuales incrementos de vectores, descartándose la generación de impactos significativos sobre la salud de las personas o la calidad de vida de las comunidades del área de influencia.

Evaluación de efectos sobre los recursos naturales renovables

Respecto de la eventual generación de efectos adversos significativos sobre los recursos naturales renovables, en los términos del artículo 11 letra b) de la Ley N°19.300 y del artículo 6 del D.S. N°40/2012 del Ministerio del Medio Ambiente, el Proyecto evaluó los potenciales impactos sobre los componentes flora, vegetación, fauna terrestre, suelo, recursos hídricos, aire y ecosistemas asociados, considerando las fases de construcción, operación y cierre.

Con relación al área de influencia y los ecosistemas terrestres y en respuesta a las observaciones formuladas sobre la delimitación del área de influencia, el titular complementó su fundamentación incorporando el análisis de los principales mecanismos de impacto sobre los ecosistemas, incluyendo la pérdida y alteración de hábitat, la fragmentación y conectividad biológica, el funcionamiento ecosistémico, la perturbación y desplazamiento de fauna, los efectos por ruido, iluminación y tránsito de maquinaria, la afectación potencial de especies de baja movilidad, y los servicios ecosistémicos y uso recreativo del territorio.

La delimitación del área de influencia se definió considerando las obras y acciones del Proyecto, las unidades vegetacionales presentes, los hábitats identificados para fauna terrestre y la distribución espacial de las especies registradas durante las campañas de terreno realizadas en primavera, verano, otoño e invierno.

Por lo que el titular muestra que la intervención directa se concentra en superficies acotadas del predio, mientras que el entorno mantiene extensas áreas con continuidad de hábitat y cobertura vegetal que permiten el desplazamiento y utilización del territorio por parte de la fauna presente.

Pasando al detalle de Flora y vegetación, respecto de la vegetación, se determinó que las formaciones presentes corresponden principalmente a comunidades esclerófilas con distintos grados de intervención humana producto de actividades agropecuarias, extracción de leña y pastoreo.

La corta y reposición de vegetación se describen en los antecedentes del PAS 148 (Anexo 4-H de la Adenda Excepcional). La reforestación sectorial se distingue de las medidas de mitigación, reparación y compensación de impactos significativos establecidas en el capítulo 8 de la Adenda Excepcional.

Por lo que el titular señala que la composición y estructura general de la vegetación presente en el área de influencia no experimentará una alteración significativa que comprometa su permanencia a largo plazo.

En fauna, el capítulo 7 de la Adenda Excepcional identifica la pérdida de hábitat COFT-1 durante construcción y OFT-1 durante operación, ambas calificadas como significativas. El capítulo 8 de la Adenda Excepcional presenta las medidas de mitigación MMF-1, rehabilitación de 0,85 ha, y MMF-2, construcción de refugios para fauna nativa.

Durante las campañas de caracterización fueron registrados mamíferos, aves, reptiles y anfibios, incluyendo especies endémicas y especies clasificadas como "Casi Amenazadas". No obstante, no se registraron especies clasificadas en categorías "En Peligro Crítico", "En Peligro" o "Vulnerable" dentro del área de intervención directa.

Considerando las exigencias formuladas durante la evaluación ambiental, el titular complementó las medidas de protección y seguimiento mediante un Programa de Protección y Monitoreo de Fauna que incorpora compromisos verificables, indicadores de seguimiento, metodologías de monitoreo, frecuencia de ejecución y medidas correctivas.

Entre las medidas comprometidas destacan:

- Monitoreo mediante transectos, búsqueda activa, estaciones de observación y cámaras trampa.
- Registro georreferenciado de ejemplares, refugios, madrigueras, huellas y otros indicios.
- Control de velocidad de vehículos al interior del proyecto.
- Capacitación ambiental obligatoria para trabajadores.
- Prohibición de caza, captura, alimentación o perturbación de fauna silvestre.
- Control de iluminación nocturna en sectores sensibles.
- Protección de especies de baja movilidad mediante medidas de rescate y relocalización cuando corresponda.

Asimismo, se establecieron criterios de activación de medidas correctivas frente a eventos tales como atropellos, afectación directa de ejemplares, alteración de refugios o incumplimiento de medidas operacionales.

Respecto del recurso suelo, se mostró que predominan unidades de capacidad de uso IV y VII, correspondientes a terrenos con limitaciones para el desarrollo de actividades agrícolas intensivas.

Los análisis efectuados muestran bajos niveles de erosión potencial y descartan procesos erosivos significativos asociados a la ejecución del Proyecto.

Las interacciones hídricas consideradas comprenden el atravieso de la Quebrada Sin Nombre 1 por el camino, la intervención de la Quebrada Sin Nombre 2 por el dique y las descargas de aguas lluvias y RIL tratado al canal Derrame Cruchaga. Estas obras están descritas separadamente en los anexos 4-I-1 a 4-I-4 de la Adenda Excepcional.

Respecto de emisiones atmosféricas, olores y perturbaciones operacionales, la evaluación consideró los efectos del ruido, tránsito de maquinaria, iluminación nocturna y otras actividades propias de la construcción y operación.

Los antecedentes de modelación concluyen que los efectos se mantienen acotados al entorno próximo del proyecto y que no se producirían alteraciones relevantes respecto de las condiciones de línea de base consideradas en la evaluación.

Adicionalmente, se incorporan medidas operacionales destinadas a reducir potenciales perturbaciones sobre la fauna y los ecosistemas circundantes, incluyendo gestión de residuos, control de iluminación y restricciones operacionales en sectores sensibles.

De acuerdo con los antecedentes técnicos presentados, el Proyecto incorpora medidas de prevención, mitigación, seguimiento y control para los componentes flora, vegetación, fauna, suelo, recursos hídricos y aire.

La evaluación reconoce la existencia de una pérdida de hábitat asociada a las superficies de intervención del Proyecto, incluyendo las áreas destinadas a infraestructura y la Zona de Acopio de Material de Excavación. Asimismo, se identifican efectos de perturbación, modificación y pérdida de hábitat para fauna terrestre que fueron considerados en la evaluación ambiental.

La existencia de efectos adversos significativos sobre el componente fauna constituye una de las circunstancias que fundamentan el ingreso del Proyecto mediante un Estudio de Impacto Ambiental (EIA), en conformidad con el artículo 11 letra b) de la Ley N°19.300 y el artículo 6 del D.S. N°40/2012.

El titular presenta que, mediante la implementación de las medidas de protección, rescate, relocalización, monitoreo y seguimiento comprometidas, los efectos identificados sobre los recursos naturales renovables pueden ser adecuadamente gestionados durante las fases de construcción, operación y cierre del Proyecto.

Actividad agrícola para el consumo doméstico.

Respecto de la preocupación por el impacto asociado a las labores agrícolas por la cercanía a la presencia de un relleno sanitario se hace presente que la evaluación ambiental concluyó que no se prevén impactos significativos sobre la producción agrícola local. En la respuesta 1.12.3 de la Adenda Excepcional el titular complementó la descripción de las actividades económicas, productivas y de subsistencia identificadas en los predios y sectores rurales localizados dentro del Área de Influencia. Conforme a los antecedentes levantados durante las campañas de terreno realizadas, así como la observación territorial y revisión cartográfica desarrolladas durante la evaluación ambiental del Proyecto, en el área evaluada predominan actividades rurales de carácter familiar y de pequeña escala, asociadas principalmente a uso agrícola, agropecuario y de subsistencia.

En este contexto, se identificaron huertos familiares, frutales menores, cultivos de autoconsumo, superficies de cultivo estacional, pastizales y sectores destinados a uso agropecuario menor y consumo animal, desarrollados principalmente en predios rurales dispersos de los sectores La Faja, Putagán, Gumera y Santa Marina. Para complementar dicha caracterización, se incorpora la siguiente tabla descriptiva referencial de actividades económicas, productivas y de subsistencia identificadas en el Área de Influencia:

Tabla. Actividades económicas, productivas y subsistencia del A.I

Sector	Tipo de actividad	Cultivo/Uso identificado	Superficie aproximada observada
La Faja	Subsistencia familiar	Huertos familiares y frutales menores	Menor a 0,5 ha
La Faja	Agropecuario menor	Pastizales y consumo animal	0,5 a 2 ha
Putagán	Agrícola familiar	Cultivos estacionales y autoconsumo	0,5 a 1 ha
Putagán	Agropecuario menor	Praderas y uso animal doméstico	1 a 3 ha
Gumera	Subsistencia rural	Huertos, frutales menores y aves de corral	Menor a 0,5 ha

Sector	Tipo de actividad	Cultivo/Uso identificado	Superficie aproximada observada
Gumera	Agrícola menor	Cultivo estacional de pequeña escala	0,5 a 1 ha
Santa Marina	Agropecuario familiar	Pastizales y uso pecuario menor	1 a 3 ha
Santa Marina	Subsistencia familiar	Huertos y producción menor de autoconsumo	Menor a 0,5 ha

Fuente: ELB Medio Humano

Las superficies informadas, corresponden a estimaciones obtenidas a partir de observación territorial, antecedentes levantados durante campañas de terreno y revisión cartográfica disponible y tiene por objeto ampliar la caracterización rural y productiva del componente Medio Humano previamente incorporada en el expediente

Además, el titular incorporó diversos Compromisos Ambientales Voluntarios destinados a fortalecer el desarrollo económico y productivo del territorio.

Entre ellos destaca el Plan de Fomento de la Apicultura y Apoyo a la Actividad Agrícola, cuyo objetivo es contribuir al fortalecimiento de las actividades agropecuarias presentes en el área de influencia mediante:

- Asistencia técnica especializada a productores locales.
- Capacitación periódica impartida por profesionales del área agrícola.
- Apoyo al fortalecimiento de la actividad apícola.
- Mejoramiento de infraestructura productiva existente, incluyendo apoyo a invernaderos y otras instalaciones agrícolas.
- Promoción de iniciativas asociativas y fortalecimiento de capacidades productivas locales.
- Coordinación con programas e instrumentos públicos de fomento agropecuario disponibles en las comunas del área de influencia.

Además, en materia específica de olores y su eventual relación con las actividades agrícolas, el titular comprometió las siguientes medidas y programas de seguimiento:

- Seguimiento de emisiones odorantes.
- Evaluación de funcionamiento y eficiencia del sistema de reducción de olores.
- Monitoreo de olores en aire ambiente.
- Seguimiento y gestión de reclamos por olores.
- Control operacional de la Planta de Tratamiento.
- Implementación del Plan de Apoyo a la Actividad Agrícola.
- Fumigación preventiva de viviendas en caso de ser necesaria para evitar la proliferación de vectores, particularmente moscas.

En consecuencia, la evaluación ambiental determinó que existen medidas de control, supervisión y seguimiento destinadas a prevenir posibles afectaciones al entorno agrícola, manteniéndose la conclusión de que el proyecto no generará impactos significativos sobre las actividades productivas del área de influencia.

Turismo rural, senderismo y actividades recreativas

Sobre los eventuales efectos del proyecto sobre las actividades recreativas, culturales y tradicionales desarrolladas en el entorno del Cerro Quilipín y Piedra Larga, se indica que durante la evaluación

ambiental, y especialmente en la Adenda Excepcional, se complementó el análisis del uso actual del territorio, incorporando antecedentes específicos sobre actividades recreativas, culturales y de esparcimiento realizadas en estos sectores. Los antecedentes recopilados permitieron establecer que dichas actividades corresponden principalmente a caminatas, cabalgatas, recorridos recreativos, reuniones comunitarias y actividades culturales de carácter ocasional, desarrolladas mayoritariamente fuera de las áreas que serán intervenidas directamente por las obras y acciones del proyecto.

La evaluación reconoce que uno de los accesos utilizados coincide con el ingreso al proyecto. El capítulo 7 de la Adenda Excepcional identifica los impactos de restricción al libre acceso al Cerro Quilipín y los califica como poco significativos. El CAV cultural incorpora una alternativa desde Gúmera y senderos que permiten separar la circulación de visitantes de las áreas operativas. De esta manera, el acceso alternativo permite mantener el uso recreativo del cerro.

Adicionalmente, se debe considerar que el Cerro Quilipín y Piedra Larga se encuentran emplazados al interior de un predio de propiedad privada, adquirido por el titular en el año 2012. Por esta razón, el acceso al sector históricamente ha estado sujeto a la autorización de sus propietarios. No obstante, el ingreso no se encuentra prohibido, siendo posible acceder mediante coordinación y autorización previa. De acuerdo con antecedentes recopilados durante la evaluación, actualmente las visitas corresponden principalmente a actividades recreativas de baja intensidad, tales como caminatas y recorridos en bicicleta, sin registrarse actividades turísticas masivas o permanentes.

En este contexto, el proyecto no contempla prohibir el acceso a estos espacios. Por el contrario, considera ordenar y facilitar su uso mediante rutas definidas, mecanismos de control de ingreso y medidas de seguridad para los visitantes. La única área con acceso restringido corresponderá a las instalaciones operacionales del proyecto, incluyendo el relleno sanitario, la planta de tratamiento de lixiviados y otras instalaciones anexas, las cuales estarán delimitadas mediante cierre perimetral por razones de seguridad.

Precisamente considerando la relevancia cultural, recreativa y paisajística de estos sectores, el titular incorporó el Compromiso Ambiental Voluntario denominado “Plan de Fomento Cultural del Cerro Quilipín y Piedra Larga”, el cual contempla:

- Habilitación de un nuevo acceso al Cerro Quilipín y Piedra Larga desde el sector Gúmera.
- Implementación de senderos señalizados para visitantes y usuarios locales.
- Instalación de señalética e información interpretativa sobre la historia, patrimonio e identidad local.
- Elaboración de material educativo orientado a la puesta en valor del territorio.
- Apoyo y capacitación a emprendimientos turísticos locales de pequeña escala.
- Desarrollo de una investigación sociohistórica del territorio a cargo de un Encargado de Comunidades.
- Habilitación de espacios destinados a actividades culturales comunitarias.
- Apoyo a iniciativas impulsadas por organizaciones comunitarias e indígenas del sector.

Asimismo, el plan contempla la habilitación de un espacio especialmente destinado a que integrantes de pueblos indígenas puedan realizar actividades, ceremonias o manifestaciones propias de su cultura en el entorno de Piedra Larga. El diseño y características de este espacio serán definidos en coordinación con CONADI y con representantes de comunidades indígenas acreditadas presentes en el territorio.

Complementariamente, el titular incorporó el Plan de Fomento de la Apicultura y Apoyo a la Actividad Agrícola, orientado a fortalecer las actividades productivas tradicionales y contribuir a la mantención del carácter rural e identitario del área de influencia.

En consecuencia, considerando los antecedentes técnicos contenidos en el expediente, la información complementaria incorporada durante la evaluación ambiental y los compromisos voluntarios asumidos por el titular, no se identifican afectaciones significativas sobre rutas de trekking, cabalgatas, visitas recreativas, actividades culturales, miradores ni otros usos tradicionales asociados al Cerro Quilipín y Piedra Larga. Por el contrario, el proyecto incorpora medidas destinadas a mejorar el acceso, fortalecer la puesta en valor de estos espacios y favorecer su utilización con fines recreativos, culturales, comunitarios e identitarios.

Paisaje: caracterización, evaluación de impactos y medidas

Respecto de los potenciales efectos del proyecto sobre el componente paisaje y la calidad visual del entorno, cabe indicar que el paisaje fue objeto de una evaluación específica durante el proceso ambiental, incluyendo antecedentes complementarios incorporados en la Adenda Excepcional, que profundizaron el análisis de intervisibilidad, actualizaron los fotomontajes y reforzaron la justificación de la calificación de los impactos paisajísticos, así como las medidas destinadas a su integración visual.

Los estudios efectuados concluyeron que el área de emplazamiento del proyecto presenta una calidad visual baja a media, caracterizada por un entorno rural ya intervenido y por la presencia de diversos elementos antrópicos preexistentes. En este contexto, se determinó que las modificaciones asociadas al proyecto corresponden a impactos de magnitud baja a media, que no alteran significativamente el valor paisajístico del área.

Respecto de la visibilidad de las instalaciones, los análisis desarrollados demostraron que la topografía local, compuesta por lomajes, colinas y variaciones del relieve, junto con la presencia de vegetación y edificaciones rurales, limita la visibilidad directa del proyecto desde una parte importante de los receptores ubicados en el entorno. Asimismo, las barreras topográficas naturales reducen la intervisibilidad en diversas cuencas visuales, restringiendo las líneas de visión hacia el área de emplazamiento.

Con el objeto de reducir la percepción visual de las obras y favorecer su integración al entorno, el titular incorporó diversas medidas de manejo paisajístico, entre las que destacan:

- Instalación de una malla de camuflaje perimetral en las áreas operativas para disminuir el contraste cromático y textural de las instalaciones.
- Conformación progresiva del Área de Disposición Final (ADF), evitando la generación de formas abruptas o discordantes con la geomorfología existente.
- Aplicación de cobertura final y establecimiento de cobertura herbácea durante la etapa de cierre, favoreciendo la integración de colores, formas y texturas con el paisaje circundante.
- Estabilización y mantención de taludes para mejorar la integración visual de las superficies intervenidas.

Adicionalmente, el titular incorporó una serie de Compromisos Ambientales Voluntarios que contribuyen a la valorización e integración paisajística del territorio, entre los que destacan:

- Implementación y mantención permanente de una plantación de lavanda, generando una transición visual más armónica entre el proyecto y el entorno agrícola.
- Ejecución del Plan de Fomento Cultural del Cerro Quilipín y Piedra Larga, que contempla senderos, señalética interpretativa y acciones orientadas a la puesta en valor del patrimonio natural y cultural del sector.

- Fortalecimiento y conservación de espacios destinados a actividades comunitarias, recreativas y culturales, favoreciendo la vinculación de la comunidad con los atributos relevantes del territorio.

Asimismo, las medidas de control de polvo, olores y vectores comprometidas por el titular contribuyen indirectamente a mantener la calidad ambiental y la percepción visual del entorno por parte de la población cercana.

Cabe señalar que los antecedentes presentados fueron revisados por los organismos con competencia ambiental, conforme a los criterios establecidos en la Guía para la Evaluación del Paisaje del SEA, concluyéndose que el proyecto no genera una alteración significativa del valor paisajístico ni configura los efectos, características o circunstancias previstas en el artículo 11 de la Ley N.° 19.300. Al respecto, el pronunciamiento del Servicio Nacional de Turismo de la Región del Maule, mediante Oficio N°23 de fecha 20 de marzo de 2026, se pronunció conforme a la Adenda Complementaria.

En consecuencia, considerando las características del paisaje receptor, las condiciones topográficas del área, las medidas de integración visual incorporadas al diseño, la restauración progresiva de las superficies intervenidas y los compromisos ambientales voluntarios orientados a la valorización cultural y paisajística del territorio, se concluye que el proyecto no producirá una afectación significativa del paisaje ni de la calidad visual percibida por las comunidades y equipamientos ubicados en su entorno.

1500. Observante: Pola Solange Méndez Castro

Observación:

Son uno de los causantes del cambio climatico, siendo peligrosos para la salud emiten olores desagradables generando proliferación de napas, insectos.

Evaluación técnica de la observación:

La Dirección Regional del Maule del Servicio de Evaluación Ambiental considera pertinente la observación, en tanto aborda materias ambientales evaluadas durante el procedimiento. A continuación, se entrega la consideración correspondiente

Evaluación de riesgos para la salud de la población

Respecto de la salud de las personas, se indica que en relación al artículo 5° del Reglamento del SEIA, sobre si el proyecto genera o presenta riesgos para la salud de las personas, el proponente incorporó en la Evaluación del Proyecto la identificación, estimación, modelación y evaluación de las emisiones atmosféricas, gases, olores, ruido, residuos sólidos y residuos líquidos generados durante las fases de construcción, operación y cierre, considerando los receptores humanos presentes en el área de influencia, las condiciones de exposición potencial y las medidas de prevención, manejo, control operacional y contingencia comprometidas en el expediente ambiental.

Respecto de emisiones atmosféricas, el Proyecto evaluó material particulado respirable MP10 y MP2,5, así como gases asociados a combustión y operación de maquinaria, equipos y transporte, incluyendo NOx, SO2 y CO. La evaluación consideró las fuentes emisoras asociadas a movimiento de tierras, excavaciones, nivelación, compactación, circulación de vehículos, operación de maquinaria y tránsito por caminos internos y externos. Los resultados fueron analizados mediante modelación atmosférica y evaluación por receptor, considerando condiciones meteorológicas locales y receptores humanos cercanos. A partir de dichos antecedentes, se fundamentó en el estudio de especialidad, que no se identifican condiciones de exposición capaces de generar efectos adversos significativos sobre la salud de las personas.

El proyecto contempla aplicación de supresores de polvo en caminos internos, control de velocidad, mantención de vehículos y maquinaria y lavado de ruedas. El Anexo 1-H de la Adenda Excepcional precisa que se eliminó el uso de RIL tratado para humectación de caminos; su reutilización interna corresponde al lavado de ruedas.

En relación con olores, el Proyecto identificó las fuentes odorantes asociadas a la operación propia del relleno sanitario y desarrolló modelaciones de dispersión odorante, considerando escenarios representativos de funcionamiento, delimitación de isocurvas y receptores humanos presentes en el área de influencia. La evaluación consideró la descarga de residuos, operación del frente activo, manejo de residuos y generación de biogás, junto con medidas de control operacional, tales como cobertura operacional, manejo controlado de residuos, control del frente activo, control de biogás y medidas de contingencia frente a eventos operacionales específicos. Conforme a los resultados obtenidos, no se prevé una exposición de magnitud, frecuencia o duración que configure efectos adversos significativos sobre la salud de las personas.

Respecto del ruido, el expediente incorpora una línea de base de 28 receptores, modelaciones de las fuentes del recinto en seis puntos y evaluación del tránsito exterior, junto con un estudio específico de cuatro receptores asociados a GHPPI. El capítulo 7 de la Adenda Excepcional reconoce el aumento de

niveles de ruido en construcción, operación y cierre y lo califica como poco significativo. Por ello, la consideración de esta materia se refiere a los escenarios y receptores efectivamente evaluados.

En cuanto a residuos sólidos y líquidos, el Proyecto contempla sistemas de manejo, segregación, almacenamiento temporal, conducción, tratamiento y disposición, según corresponda a las categorías evaluadas en el expediente ambiental. Respecto de residuos líquidos y lixiviados, el diseño considera impermeabilización basal, captación, conducción, almacenamiento, tratamiento, monitoreo, control operacional y contingencias destinadas a evitar contacto o exposición directa de la población y prevenir afectaciones al entorno.

En consecuencia, la preocupación por la salud fue considerada mediante la identificación de fuentes de emisión, receptores, modelaciones, diseño sanitario y sistemas de manejo y seguimiento del proyecto. La SEREMI de Salud de la Región del Maule, mediante Ordinario N° 879, de 16 de octubre de 2026, se pronunció conforme sobre la Adenda Excepcional. Los antecedentes y controles descritos constituyen el fundamento de la respuesta, en los términos del artículo 5 del Reglamento del SEIA.

Emisiones atmosféricas y calidad del aire

Respecto de la Calidad del aire en el área del proyecto, actualmente las concentraciones de MP2,5 superan la norma en todos los períodos analizados, siendo el período 2017-2019 el de mayor concentración (29,0 $\mu g/m^3$). Las comunas de Villa Alegre y Yerbas Buenas se encuentran declaradas zonas saturadas por MP2,5 (promedio anual y 24 horas), condición bajo la cual se desarrollará el proyecto. Asimismo, la estación de monitoreo de Linares registra superación de la norma para MP2,5, aunque no dispone de datos para MP10 ni para gases (NO_2, SO_2 y CO).

Para evaluar las emisiones del proyecto, se utilizó el modelo de dispersión atmosférica WRF/CALPUFF, considerando receptores de área y puntos habitados cercanos. Se modelaron emisiones de MP10, MP2,5 y gases, concluyéndose que las concentraciones proyectadas son muy bajas, se concentran principalmente dentro del área del proyecto y no generan aportes significativos en las zonas pobladas cercanas.

Los resultados muestran que el proyecto no altera de manera relevante la calidad del aire existente, estimándose incluso un aumento de 0,00% en la concentración promedio de 24 horas de MP2,5 en la estación Linares. Conforme a los criterios vigentes del SEIA para zonas saturadas, se descarta que las emisiones del proyecto generen riesgos significativos para la salud de la población o efectos adversos por exposición a MP2,5.

Si bien el proyecto se emplaza en una zona declarada saturada por MP2,5 mediante el D.S. N° 7/2021 del MMA, actualmente no existe un Plan de Descontaminación Atmosférica (PDA) vigente que exija compensación de emisiones. No obstante, se implementarán medidas de control como:

- Mantención periódica de vehículos y maquinaria.
- Revisión técnica vigente de todos los equipos.
- Aplicación de supresores de polvo en caminos interiores.
- Limitación de velocidad a 30 km/h.
- Uso de vehículos y maquinaria con estándar EURO V.

Las emisiones asociadas a las fases de construcción, operación y cierre son de magnitud reducida y no constituyen un aumento significativo respecto de las concentraciones actuales, por lo que el proyecto no generaría impactos relevantes sobre la calidad del aire ni sobre la salud y calidad de vida de la población.

Emisiones de olores y medidas de control

Para evaluar el impacto de los olores en el área del proyecto el titular inicialmente levantó una línea de base, es decir realizó mediciones en terreno para evaluar la presencia de posibles fuentes de olores que pudiesen haber existido antes de la instalación del relleno sanitario.

Para establecer la línea de base odorante del área del proyecto Centro de Manejo de Residuos Piedra Larga, se realizaron mediciones en 12 puntos alrededor del predio, sin detectarse focos ni percepciones de olor durante las campañas efectuadas.

Posteriormente se realizaron modelaciones, en las que se simuló la existencia del relleno sanitario y su operación. La evaluación de impactos odorantes se realizó mediante modelación, utilizando factores de emisión de referencia provenientes de instalaciones similares. Se identificaron y modelaron las principales fuentes potenciales de olor asociadas a la operación del proyecto, estimándose una Tasa de Emisión de Olor (TEO) total de 65.176,62 ouE/s bajo el escenario operacional más desfavorable.

El Anexo 3-C-1 de la Adenda Excepcional, informa un área de influencia odorante de aproximadamente 252 ha para CP98-1h = 1 ouE/m³, sin alcanzar ninguno de los 57 receptores evaluados. Para el criterio de evaluación de referencia CP98-1h = 3 ouE/m³, la isocurva abarca aproximadamente 60 ha. El primer valor delimita el área de influencia modelada y el segundo corresponde al criterio de evaluación adoptado.

La tabla 23 del estudio actualizado informa concentraciones inferiores a 1 ouE/m³ en percentil 98 en los 57 receptores. En percentil 99,5 algunos puntos alcanzan valores de hasta 2 ouE/m³. En los términos y escenarios del estudio, los receptores no superan el criterio de referencia de 3 ouE/m³.

Adicionalmente, el proyecto contempla un Plan de Gestión Odorante (PGO) que incluye diagnóstico de fuentes, implementación de buenas prácticas operacionales y mejores técnicas disponibles, seguimiento y control permanente, y un plan de contingencias para eventuales episodios de olor.

En consecuencia, la preocupación por olores fue abordada mediante la modelación actualizada de fuentes y receptores y el Plan de Gestión Odorante. Este último contempla seguimiento, contingencias y un procedimiento de reclamos con respuesta formal en un máximo de siete días hábiles desde su recepción. Los resultados sustentan la conclusión del estudio sobre ausencia de efectos significativos por olor en los receptores evaluados, bajo las condiciones operacionales modeladas.

Calidad de aguas subterráneas

Respecto de la calidad de aguas subterráneas, el proponente presentó durante el proceso de evaluación antecedentes técnicos que respaldan que se han considerado las medidas necesarias para evitar la afectación de la calidad de las aguas subterráneas.

El ADF se emplaza en una unidad volcánica de baja permeabilidad del cerro Quilipín; las captaciones cercanas se vinculan a la unidad acuífera Putagán Norte. El Anexo 3-U de la Adenda Excepcional evalúa la posible circulación por el macizo fracturado e incorpora escenarios accidentales de infiltración.

Asimismo, los suelos predominantes corresponden a materiales arcillosos de baja permeabilidad, lo que reduce significativamente el potencial de infiltración y percolación de contaminantes hacia el subsuelo.

El ADF contempla impermeabilización basal y de taludes y un sistema de captación y conducción de lixiviados hacia la PTL, según el diseño sanitario presentado para el relleno y el PAS 141 (Anexo 4-E de la Adenda Complementaria). Estos elementos se integran con el estudio hidrogeológico y el seguimiento del agua subterránea.

Presenta las formas de Manejo de lixiviados, sobre el recubrimiento basal se instalará un sistema de captación y conducción de lixiviados hacia una planta de tratamiento. Este sistema evita el escurrimiento libre de lixiviados sobre la superficie del relleno o los terrenos aledaños, descartándose la contaminación del suelo y de los cuerpos de agua cercanos.

Realiza una Evaluación hidrogeológica y análisis de las condiciones del área, el proyecto reconoce que el cerro Quilipín presenta procesos de meteorización y fracturamiento que podrían generar porosidad secundaria y favorecer localmente la circulación de aguas subterráneas. Considerando esta condición, el EIA incorporó una modelación hidrogeológica conservadora que representa el macizo rocoso como un medio fracturado.

El Anexo 3-U de la Adenda Excepcional analiza infiltración mediante HELP V4 y transporte mediante MODFLOW-NWT y MT3D-USGS, con un horizonte de 51 años que incluye operación, cierre y postcierre. Considera defectos y perforaciones en las capas de impermeabilización y utiliza compuestos nitrogenados y cloruros para representar el transporte bajo los escenarios evaluados.

Los compuestos nitrogenados modelados no alcanzan las diez captaciones identificadas. Para cloruros, representados como trazador conservativo, la pluma podría aproximarse al pozo N.° 3 al final del horizonte de 51 años, con concentraciones modeladas de 0 a 5 mg/L. El estudio concluye un riesgo sanitario aceptable bajo las condiciones evaluadas.

Propone medidas de control y monitoreo, una vez iniciada la fase de operación, se realizará monitoreo de aguas subterráneas tanto en los pozos exigidos por el D.S. N°189/05 del MINSAL como en aquellos comprometidos por el proyecto.

Adicionalmente, como Compromiso Ambiental Voluntario, el titular implementará una red de monitoreo compuesta por 10 puntos de control, superando las exigencias mínimas de la normativa vigente. Los resultados obtenidos serán informados periódicamente a los sistemas de Agua Potable Rural (APR) de Putagán y Coironal.

En consecuencia, la preocupación por afectación de aguas subterráneas fue abordada mediante caracterización de captaciones, modelación de infiltración y transporte, impermeabilización, manejo de lixiviados y monitoreo. Estos antecedentes sustentan la conclusión del Anexo 3-U de la Adenda Excepcional sobre riesgo sanitario aceptable en las condiciones y horizonte evaluados y permiten responder respecto de las captaciones identificadas.

Prevención y control de vectores

En el proyecto considera el control de vectores en las fases de operación y cierre del proyecto. Al respecto, cabe señalar que el Proyecto contempla un sistema integrado de prevención, control, monitoreo y respuesta ante contingencias, desarrollado específicamente para minimizar la presencia de moscas, roedores y aves asociadas a la operación del Área de Disposición Final (ADF), conforme a lo establecido en el D.S. N°189/2005 y en Anexo 1-O de la Adenda Complementaria.

En primer término, es importante indicar que la principal medida de control de vectores corresponde al adecuado manejo operacional del relleno sanitario. En este sentido, el proyecto considera la cobertura diaria de residuos con una capa de al menos 15 cm de material de cobertura, la compactación permanente de las celdas, el manejo controlado de lixiviados, la limpieza diaria del frente de trabajo y de las áreas operacionales, así como la mantención periódica de los caminos interiores. Estas medidas tienen por finalidad reducir la disponibilidad de alimento, refugio y condiciones favorables para la reproducción de vectores sanitarios, así como minimizar la generación de olores potencialmente atractivos para éstos.

Respecto del control de moscas, el Plan contempla medidas pasivas y activas. Entre las medidas pasivas se incluyen la cobertura diaria e intermedia de residuos, la compactación adecuada de las celdas, el manejo de lixiviados mediante sistemas cerrados, la limpieza permanente de las instalaciones y para las instalaciones y protección de los trabajadores el uso de barreras físicas tales como mallas mosquiteras, ventiladores y sistemas de cierre automático de puertas en las edificaciones del proyecto.

Complementariamente, se implementará un programa permanente de control químico ejecutado por una empresa autorizada por la Autoridad Sanitaria. Este programa considera la aplicación de insecticidas adulticidas y larvicidas mediante rotación de principios activos para evitar fenómenos de resistencia biológica. En los sectores de mayor criticidad, particularmente el frente de trabajo activo, la frecuencia de aplicación programada será cada 48 horas durante la temporada de mayor actividad de moscas (septiembre a abril), pudiendo incrementarse hasta una frecuencia diaria cuando las inspecciones sanitarias, condiciones climáticas u operacionales así lo requieran. En la Planta de Tratamiento de Lixiviados (PTL), piscinas de almacenamiento, báscula y lavado de ruedas se aplicarán controles semanales, mientras que en oficinas, planta de valorización y otros sectores la frecuencia será semanal o quincenal según los resultados del monitoreo.

Adicionalmente, se implementará un sistema de monitoreo mediante trampas para moscas tanto al interior como al exterior del proyecto. Al interior del recinto se instalarán puntos de monitoreo en sectores críticos, incluyendo el frente de trabajo, PTL, báscula y oficinas administrativas. Asimismo, se contempla una red de monitoreo en viviendas cercanas al proyecto, permitiendo detectar oportunamente cualquier incremento de poblaciones de moscas y adoptar medidas correctivas inmediatas.

Respecto del control de roedores, el proyecto contempla un sistema de manejo integrado basado prioritariamente en medidas preventivas y ecológicas. Entre ellas se consideran la cobertura diaria de residuos, control de malezas, eliminación de refugios, hermeticidad de instalaciones, uso de trampas mecánicas y electrónicas, monitoreo periódico de actividad, registro de madrigueras y capturas, además del fomento al control biológico mediante la instalación de perchas y cajas nido para aves rapaces presentes en el área, tales como lechuzas, chunchos y jotes. Estas medidas serán complementadas con evaluaciones periódicas que permitan ajustar las estrategias de control según los resultados obtenidos.

En relación con las aves, se contempla un sistema de prevención basado en la reducción de fuentes de atracción mediante la cobertura de residuos, limpieza diaria de sectores operacionales y control de derrames. Adicionalmente, en caso de ser necesario, se implementarán medidas disuasivas no letales, tales como cañones sonoros automáticos y dispositivos visuales tipo halcón, orientadas exclusivamente a evitar la concentración de aves en el frente de trabajo activo.

Asimismo, de manera complementaria al control de moscas, roedores y aves, el Proyecto contempla medidas específicas para prevenir el ingreso y permanencia de perros vagos y/o perros asilvestrados en las instalaciones, considerando que éstos pueden constituir un factor adicional de riesgo sanitario, operacional y ambiental. Para ello, el Proyecto contará con un cierre perimetral continuo de 1,8 metros de altura alrededor de todo el recinto, conforme a lo establecido en el artículo 14 del D.S. N°189/2005,

además de sistemas de control de acceso y vigilancia permanente que restringirán el ingreso de personas y animales no autorizados.

Adicionalmente, el Plan de Prevención de Contingencias y el Plan de Emergencias incorporan específicamente el escenario denominado "Inclusión de perros vagos y asilvestrados al recinto", estableciendo procedimientos de detección temprana, control y respuesta ante la presencia de estos animales. En caso de detectarse el ingreso de perros al área operacional, se activarán medidas destinadas a evitar su permanencia en sectores de disposición de residuos, minimizar la disponibilidad de fuentes de alimento mediante la cobertura diaria de residuos y mantener el resguardo sanitario y operacional de las instalaciones. Estas acciones serán complementadas con inspecciones periódicas del cierre perimetral, verificación de su integridad y registro de eventuales incidencias detectadas durante las fases de construcción, operación y cierre.

En cuanto a los medios de verificación y registros solicitados por la autoridad, el proyecto mantendrá un sistema documentado de seguimiento que incluirá registros diarios de cobertura y compactación, bitácoras de inspección sanitaria, registros de monitoreo de trampas, planillas de aplicación de insecticidas, certificados emitidos por la empresa especializada encargada del control de plagas, registros de capturas, reportes de medidas correctivas implementadas y respaldos digitales y físicos de todas las actividades ejecutadas. Dichos registros estarán disponibles para inspección por parte de la autoridad competente.

Finalmente, se informa que el Plan de Prevención de Contingencias y el Plan de Emergencias han sido actualizados para incorporar específicamente el escenario de proliferación de vectores (Capítulo 5 de la Adenda Excepcional). Ante un aumento significativo de moscas, roedores o aves, se activarán medidas de respuesta inmediata consistentes en el reforzamiento de coberturas, incremento de frecuencias de inspección, intensificación de aplicaciones de control sanitario, ampliación de puntos de monitoreo y ejecución de medidas correctivas focalizadas, manteniendo seguimiento permanente hasta recuperar las condiciones normales de operación. Estas acciones serán aplicables tanto durante la fase de operación como durante la fase de cierre del proyecto.

En consecuencia, considerando las características del diseño sanitario del relleno, las medidas operacionales permanentes, el programa específico de control de moscas, roedores y aves, el monitoreo dentro y fuera del área del proyecto, los mecanismos de verificación y los procedimientos de contingencia comprometidos, se concluye que el proyecto dispone de herramientas suficientes para prevenir, controlar y corregir oportunamente eventuales incrementos de vectores, descartándose la generación de impactos significativos sobre la salud de las personas o la calidad de vida de las comunidades del área de influencia.

Generación y manejo de biogás

Respecto a la generación de gases y particularmente biogás, se indica que, el biogás se genera naturalmente por la descomposición anaeróbica de la fracción orgánica de los residuos sólidos domiciliarios depositados en el relleno sanitario.

El proyecto considera la captación de estos gases, esta se realizará mediante un sistema de pozos de venteo verticales (chimeneas) construidos progresivamente a medida que avance la disposición de residuos. Estos pozos estarán separados aproximadamente cada 50 x 50 metros y estarán conformados por tuberías perforadas de HDPE de 200 mm de diámetro, relleno con piedra chancada para facilitar el flujo de gases, contarán con cabezales de monitoreo y control, y sistema de conexión a tuberías de conducción.

Inicialmente los pozos funcionarán mediante extracción pasiva, permitiendo evacuar y disipar el biogás generado. Posteriormente, cuando los monitoreos demuestren concentraciones y caudales suficientes, se implementará un sistema de captación centralizada, con succión mediante tuberías colectoras, conducción hacia una antorcha de combustión, para finalizar con la quema controlada del metano (Capítulo 1 de la Adenda Excepcional).

El biogás de relleno sanitario está compuesto principalmente por metano, dióxido de carbono, ácido sulfhídrico (sulfuro de hidrógeno) y otros gases en bajas concentraciones.

Tabla. Compuestos del biogás del relleno sanitario

Componente	Concentración típica
Metano (CH_4)	40 a 60 %
Dióxido de carbono (CO_2)	40 a 50 %
Sulfuro de hidrógeno (H_2S)	50 a 100 ppm
Trazas de otros gases	<1 %

Respecto de la peligrosidad de estos gases el metano (CH_4) es un gas altamente inflamable, puede generar incendios o explosiones si se acumula en espacios confinados y en mezclas con aire, y posee un potencial de calentamiento global aproximadamente 28 veces superior al CO_2.

Por otra parte, el sulfuro de hidrógeno (H_2S), es un gas tóxico que se encuentra normalmente en alcantarillas, es responsable del característico olor a huevo podrido del alcantarillado, en altas concentraciones puede afectar la salud humana.

El dióxido de carbono (CO_2), no es tóxico en bajas concentraciones, pero puede desplazar oxígeno en espacios cerrados y es el principal gas de efecto invernadero.

Debido a las características de los gases que genera un relleno sanitario, el proyecto contempla medidas de monitoreo continuo de los gases CH_4, CO_2, O_2 y H_2S, contempla inspecciones periódicas de fugas, el control de presión en los pozos y planes de contingencia frente a explosiones o fugas.

Basado en las actualizaciones incorporadas en la adenda complementaria y adenda excepcional, la generación de biogás aumenta progresivamente durante la operación del relleno y continúa después de su cierre, a continuación, se presenta una estimación de la generación de biogás.

Las proyecciones del proyecto indican que la generación de biogás iniciará lentamente en el año 1 hasta llegar a su máximo un año después del cierre. Se estima una eficiencia de recuperación del 60 %.

Tabla. Proyección de generación de biogás

Año	Generación (m^3/h)	Recuperación (m^3/h)
Año 1	0	0
Año 11	609	366
Año 12 (máximo)	653	392
Año 31	190	114

La máxima producción se alcanzaría aproximadamente un año después del cierre operativo y luego disminuiría gradualmente durante los siguientes 20 años.

El proyecto considera que la generación de biogás continuará por aproximadamente 20 años posteriores al cierre del relleno. La fase de cierre comenzará al término de la vida útil del relleno sanitario y tendrá una duración de 20 años, conforme al D.S. N.° 189/2005.

Las principales acciones serán la instalación de una cobertura multicapa compuesta por una capa de tierra o cobertura de residuos (>60 cm), o una capa de geocompuesto bentonítico (GCL), una capa suelo (>15 cm), y una cobertura herbácea superficial para evitar erosión.

Se contará con una mantención del sistema de biogás, que considera los pozos de venteo, el sistema de captación, la chimenea de quema y el sistema de monitoreo permanente de gases.

También considera los monitoreos ambientales, durante el período post-cierre se contempla vigilar, la generación de biogás.

La operación de quema se mantendrá mientras exista generación significativa de biogás.

El principal aporte potencial al cambio climático proviene del metano (CH_4) generado por la degradación de los residuos orgánicos.

El metano liberado a la atmósfera constituye uno de los gases de efecto invernadero más relevantes asociados a los rellenos sanitarios. El proyecto contribuye a disminuir este impacto mediante la captación del biogás y su quema controlada. La conversión de CH_4 a CO_2, reduciendo significativamente su potencial de calentamiento global. El proyecto considera el monitoreo permanente de emisiones y presenta planees de emergencia y contingencias para enfrentar fugas durante operación y cierre.

Por lo tanto, el sistema de manejo de biogás constituye una de las principales medidas de mitigación climática del proyecto, permitiendo disminuir las emisiones de gases de efecto invernadero asociadas a la disposición final de residuos domiciliarios.