# DECLARACIÓN DE IMPACTO AMBIENTAL

"Nueva Subestación Seccionadora Las Delicias" y "Nueva SE Coiquén y Nueva Línea 2x66 kV Las Delicias – Coiquén"

Decreto Exento N°257/2022

APÉNDICE 01 PAS 138

Permiso Ambiental Sectorial Mixto Artículo 138

2026

# ÍNDICE

Plano de Distancia de Área de Fosa Séptica y Drenes de Infiltración a Cursos Hídricos.....3
Plano de Distancia de Área de Fosa Séptica y Drenes de Infiltración a Receptores Vulnerables .....6
Plano de Disposición Topográfica .....9

# Plano de Distancia de Área de Fosa Séptica y Drenes de Infiltración a Cursos Hídricos

"NUEVA SUBESTACIÓN SECCIONADORA LAS DELICIAS" Y "NUEVA SUBESTACIÓN COIQUÉN" Y "NUEVA LÍNEA 2X66 kV LAS DELICIAS - COIQUÉN"

Distancia de Áreas de Fosas Sépticas y Drenes de Infiltración a Cursos Hídricos - Subestación Las Delicias

COMTEC transemel

Sistema de Referencia: Coordenadas UTM Datum WGS-84, UTM Huso 18S
Escala: 1:2.500

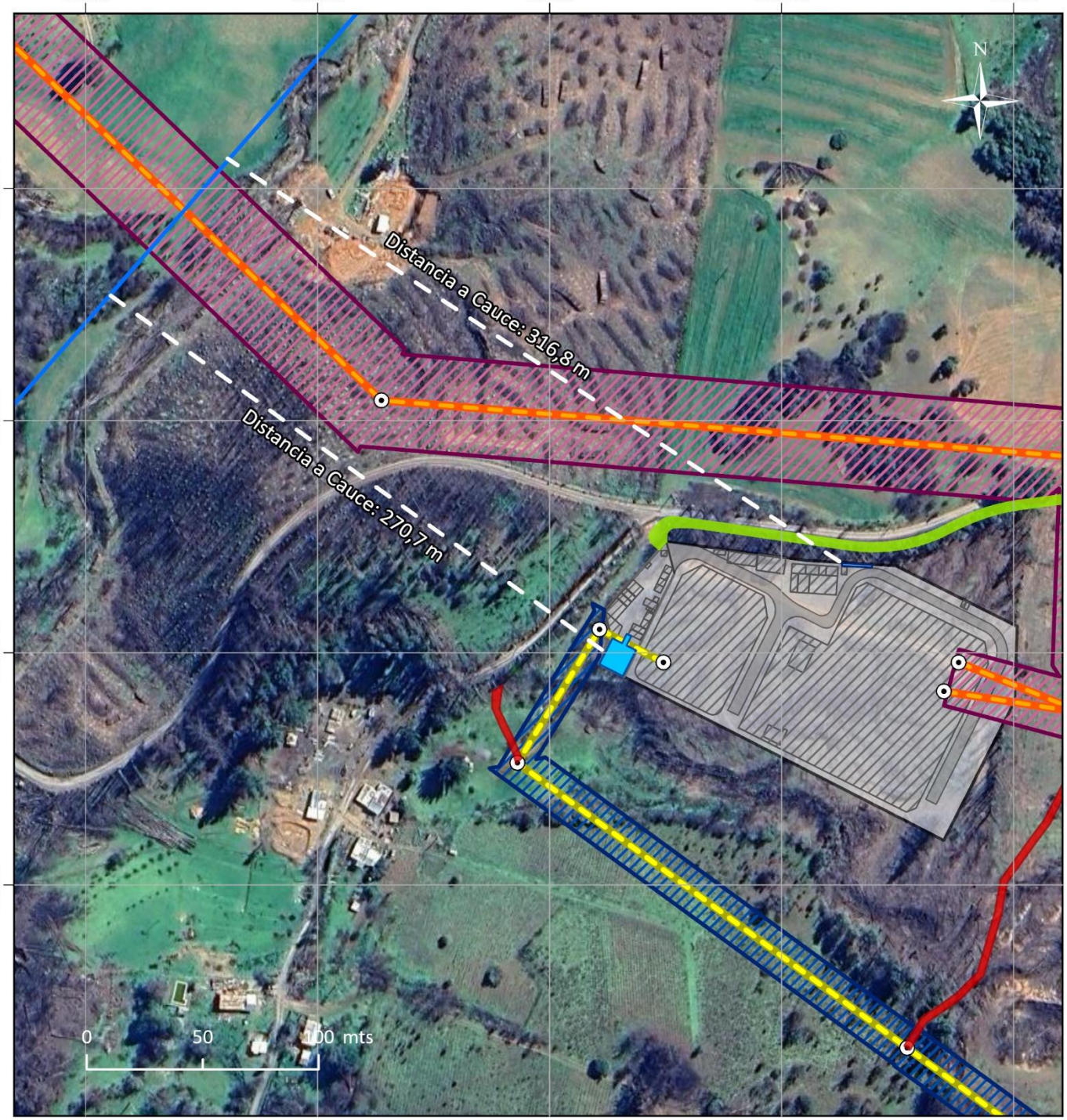


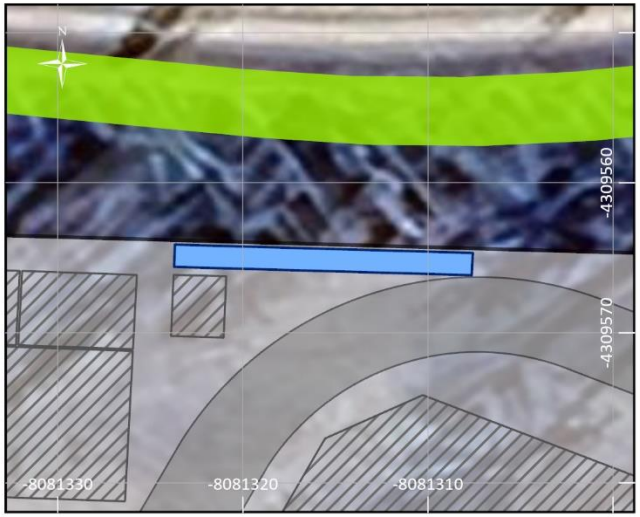


## LEYENDA

**Instalación Asociada a PAS**

- Área Fosa Séptica y Sistema de Drenes - Temporal
- Área Fosa Séptica y Sistema de Drenes - Permanente

**Receptores**

- Cauces

**Instalaciones del Proyecto**

- Área S/E Las Delicias
- Instalaciones del Proyecto
- Caminos Interiores
- Franja de Servidumbre Línea 220 kV
- Línea Proyectada 220 kV
- Franja de Servidumbre Línea 66 kV
- Línea Proyectada 2x66 kV
- Estructuras
- Caminos Existentes
- Caminos a Construir

"NUEVA SUBESTACIÓN SECCIONADORA LAS DELICIAS" Y "NUEVA SUBESTACIÓN COIQUÉN" Y "NUEVA LÍNEA 2X66 kV LAS DELICIAS - COIQUÉN"

Distancia de Áreas de Fosas Sépticas y Drenes de Infiltración a Cursos Hídricos - Subestación Coiquén

COMTEC transemel

Sistema de Referencia: Coordenadas UTM Datum WGS-84, UTM Huso 18S
Escala: 1:1.500

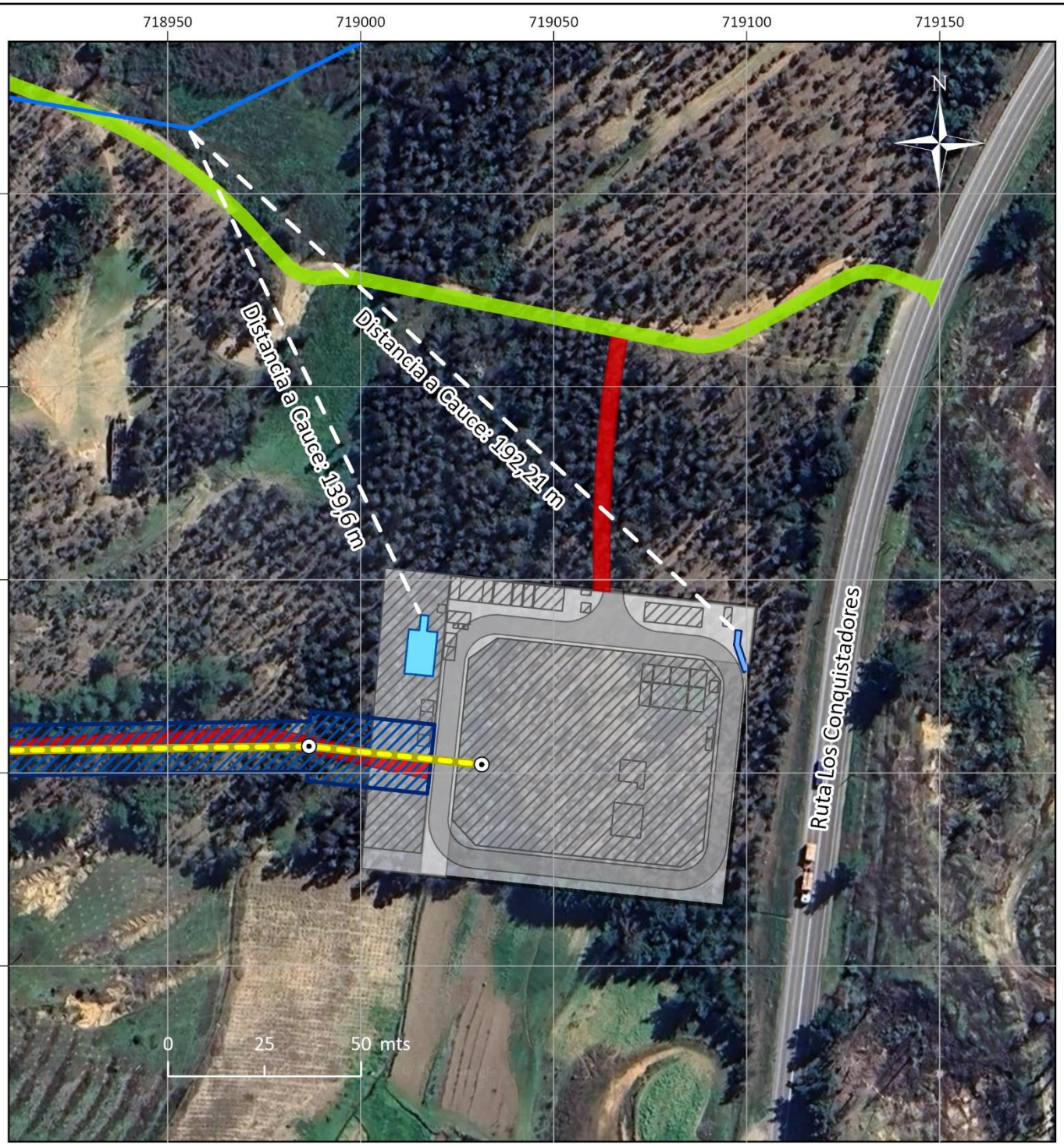


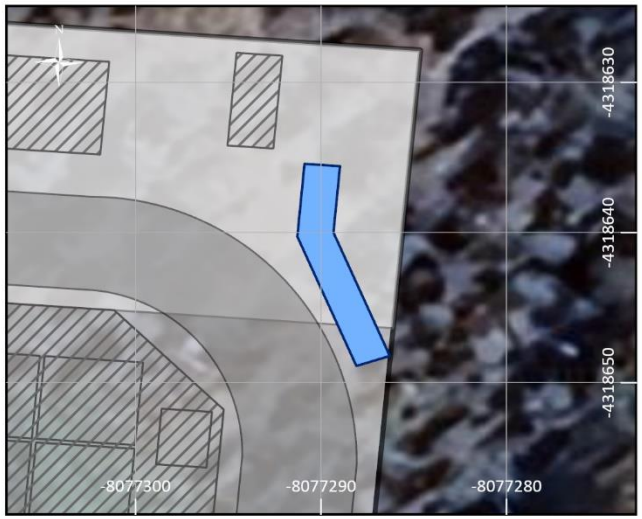


## LEYENDA

**Instalaciones Asociadas a PAS**

- Área Fosa Séptica y Sistema de Drenes - Temporal
- Área Fosa Séptica y Sistema de Drenes - Permanente

**Receptores**

- Cauces

**Instalaciones del Proyecto**

- Área S/E Coiquén
- Instalaciones del Proyecto
- Caminos Interiores
- Franja de Servidumbre Línea 66 kV
- Línea Proyectada 2x66 kV
- Estructuras
- Caminos a Construir
- Caminos Existentes

# Plano de Distancia de Área de Fosa Séptica y Drenes de Infiltración a Receptores Vulnerables

"NUEVA SUBESTACIÓN SECCIONADORA LAS DELICIAS" Y "NUEVA SUBESTACIÓN COIQUÉN" Y "NUEVA LÍNEA 2X66 kV LAS DELICIAS - COIQUÉN"

Distancia de Áreas de Fosas Sépticas y Drenes de Infiltración a Receptores Vulnerables - Subestación Las Delicias

COMTEC transemel

Sistema de Referencia: Coordenadas UTM Datum WGS-84, UTM Huso 18S

Escala: 1:2.000

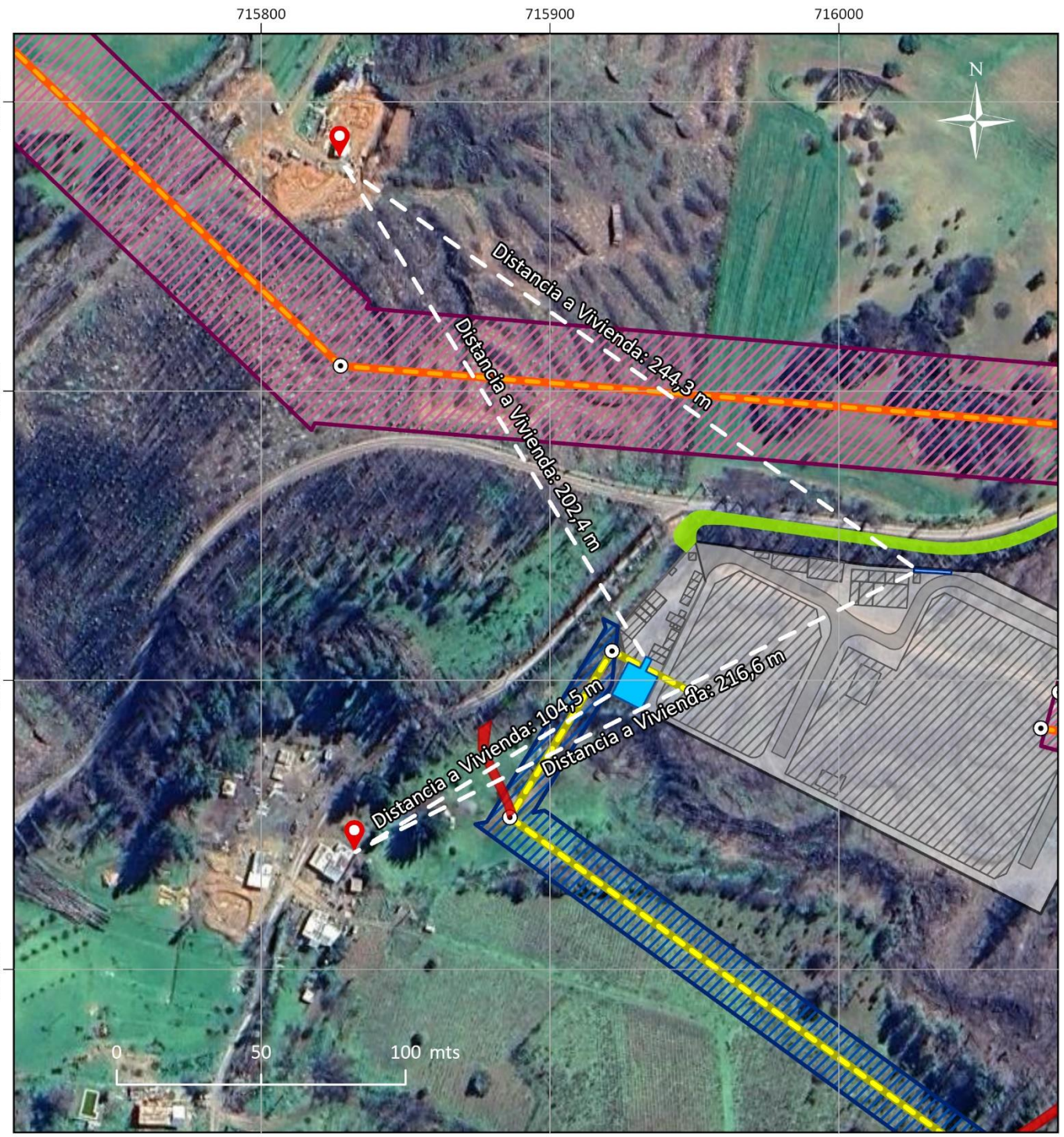


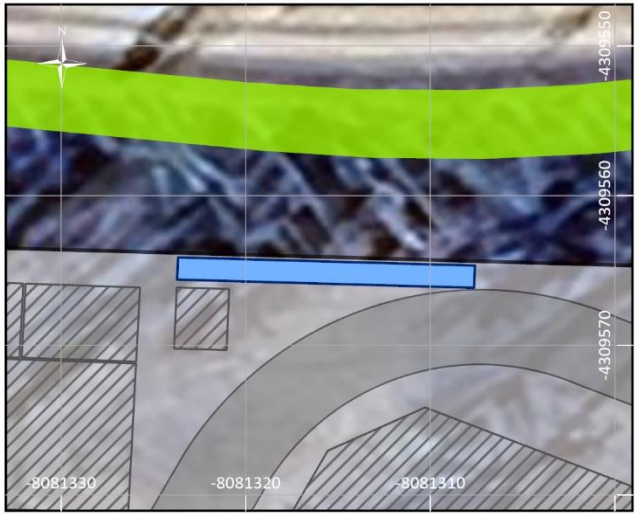


## LEYENDA

**Instalación Asociada a PAS**

- Área Fosa Séptica y Sistema de Drenes - Temporal
- Área Fosa Séptica y Sistema de Drenes - Permanente

**Receptores**

- Viviendas

**Instalaciones del Proyecto**

- Área S/E Las Delicias
- Instalaciones del Proyecto
- Caminos Interiores
- Franja de Servidumbre Línea 220 kV
- Línea Proyectada 220 kV
- Franja de Servidumbre Línea 66 kV
- Línea Proyectada 2x66 kV
- Estructuras
- Caminos Existentes
- Caminos a Construir

"NUEVA SUBESTACIÓN SECCIONADORA LAS DELICIAS" Y "NUEVA SUBESTACIÓN COIQUÉN" Y "NUEVA LÍNEA 2X66 kV LAS DELICIAS - COIQUÉN"

Distancia de Áreas de Fosas Sépticas y Drenes de Infiltración a Receptores Vulnerables - Subestación Coiquén

COMTEC transemel

Sistema de Referencia: Coordenadas UTM Datum WGS-84, UTM Huso 18S
Escala: 1:1.500

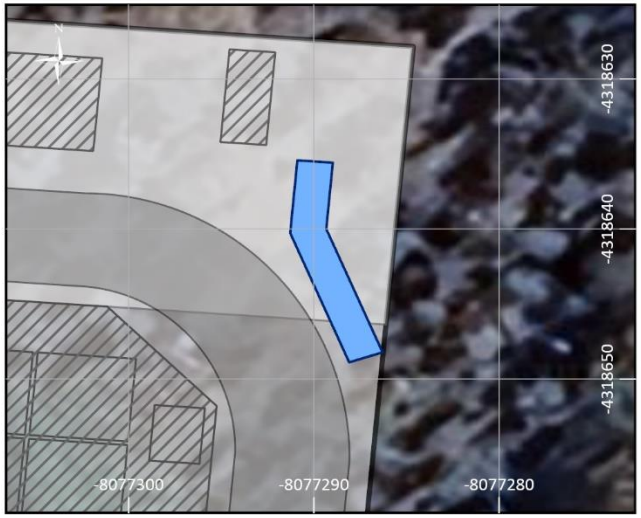


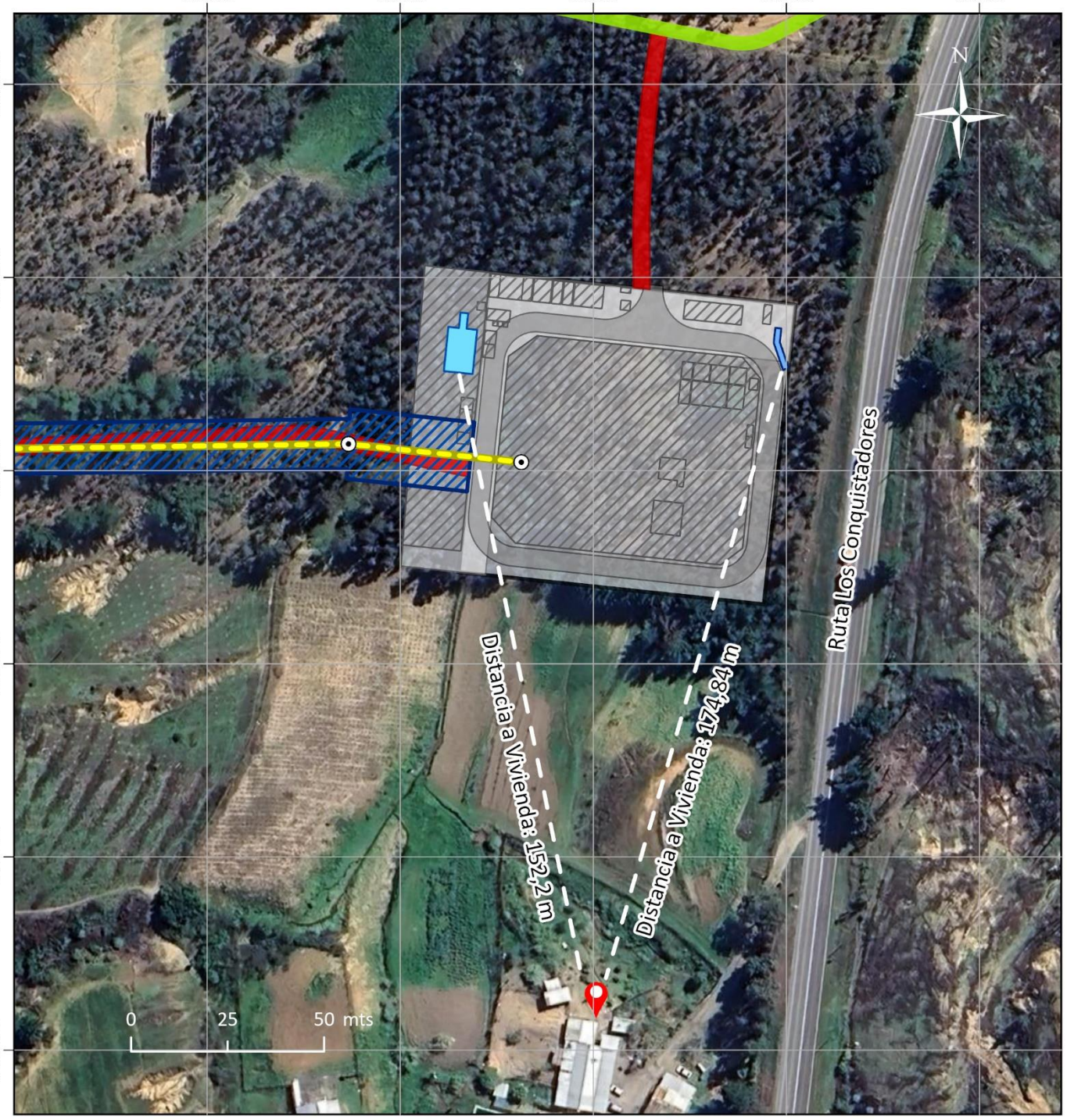


## LEYENDA

**Instalaciones Asociadas a PAS**

- Área Fosa Séptica y Sistema de Drenes - Temporal
- Área Fosa Séptica y Sistema de Drenes - Permanente

**Receptores**

- Viviendas

**Instalaciones del Proyecto**

- Área S/E Coiquén
- Instalaciones del Proyecto
- Caminos Interiores
- Franja de Servidumbre Línea 66 kV
- Línea Proyectada 2x66 kV
- Estructuras
- Caminos a Construir
- Caminos Existentes

Plano de Disposición Topográfica

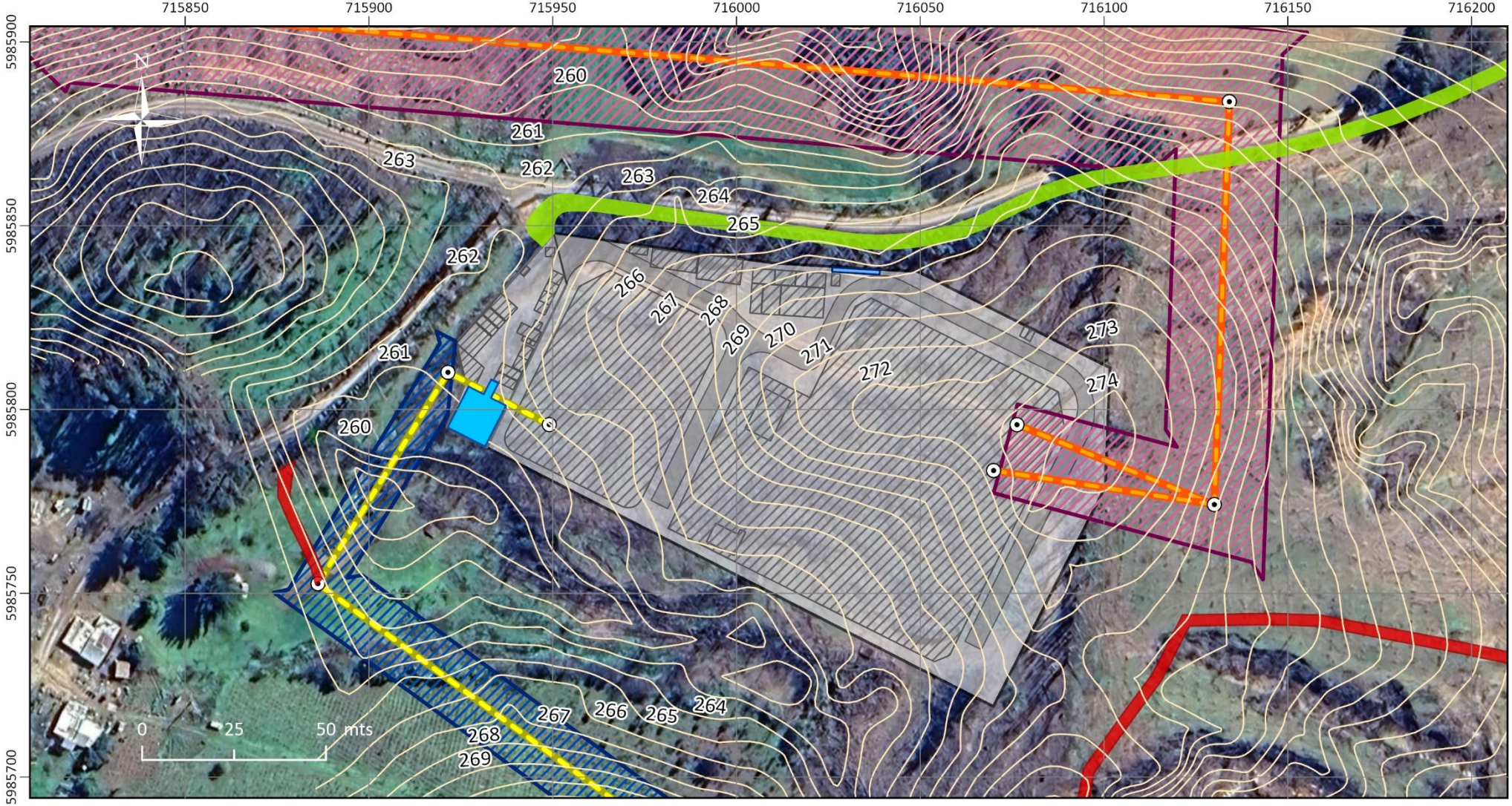


"NUEVA SUBESTACIÓN SECCIONADORA LAS DELICIAS" Y "NUEVA SUBESTACIÓN COIQUÉN" Y "NUEVA LÍNEA 2X66 kV LAS DELICIAS - COIQUÉN"
Plano de Disposición Topográfica asociada a Instalaciones Afectas a PAS 138
Subestación Las Delicias

COMTEC

transemel

## LEYENDA

**Instalaciones Afectas a PAS**

- Área Fosa Séptica y Sistema de Drenes - Temporal
- Área Fosa Séptica y Sistema de Drenes - Permanente

**Topografía**

- Curvas de Nivel

**Instalaciones del Proyecto**

- Área S/E Las Delicias
- Instalaciones del Proyecto
- Caminos Interiores
- Franja de Servidumbre Línea 220 kV
- Línea Proyectada 220 kV
- Franja de Servidumbre Línea 66 kV
- Línea Proyectada 2x66 kV
- Estructuras
- Caminos Existentes
- Caminos a Construir

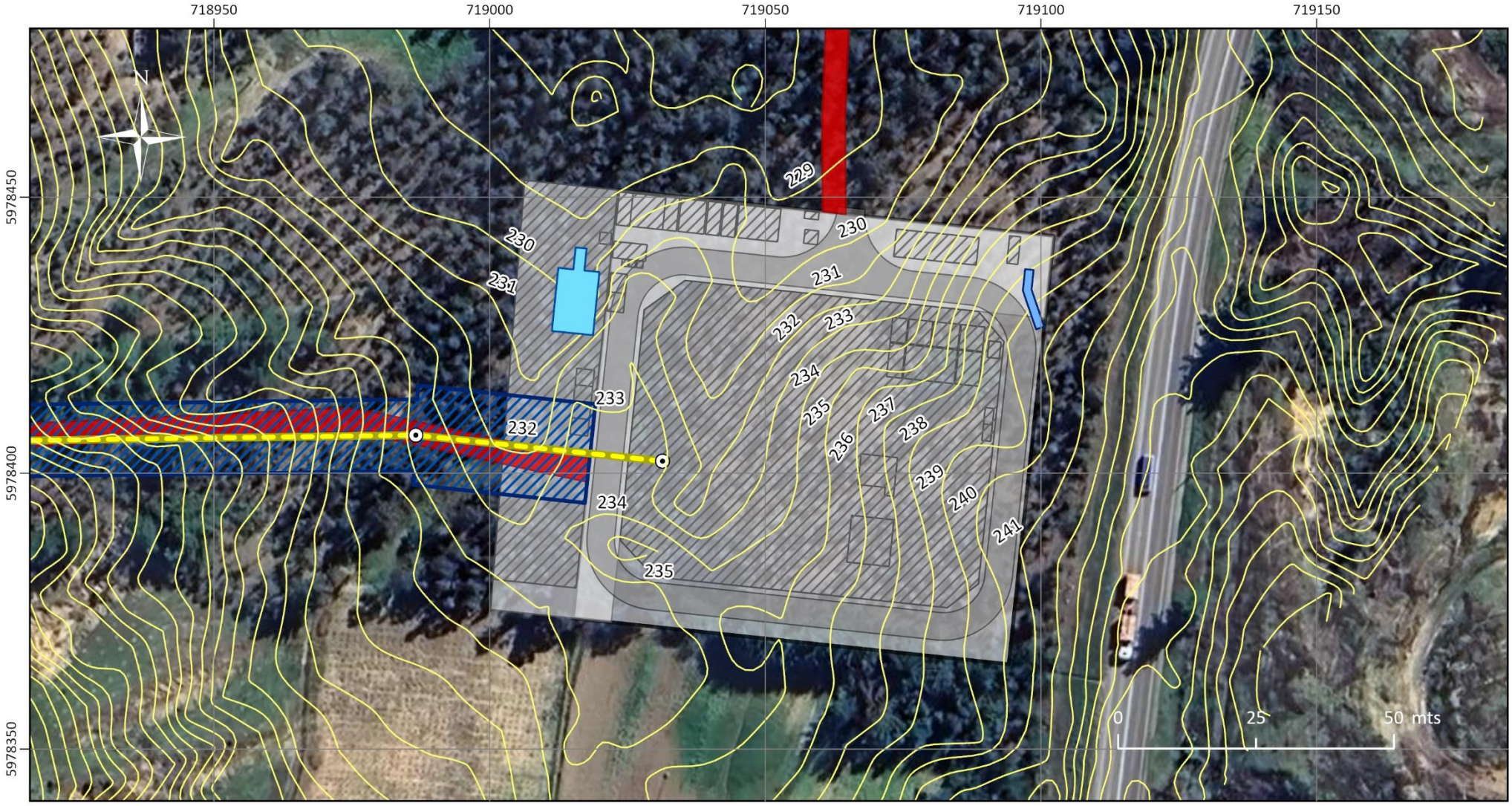


"NUEVA SUBESTACIÓN SECCIONADORA LAS DELICIAS" Y "NUEVA SUBESTACIÓN COIQUÉN" Y "NUEVA LÍNEA 2X66 kV LAS DELICIAS - COIQUÉN"
Plano de Disposición Topográfica asociada a Instalaciones Afectas a PAS 138
Subestación Coiquén

COMTEC

transemel

## LEYENDA

**Instalaciones Afectas a PAS**

- Área Fosa Séptica y Sistema de Drenes - Temporal
- Área Fosa Séptica y Sistema de Drenes - Permanente

**Topografía**

- Curvas de Nivel

**Instalaciones del Proyecto**

- Área S/E Coiquén
- Instalaciones del Proyecto
- Caminos Interiores
- Estructuras
- Línea Proyectada 2x66 kV
- Franja de Servidumbre Línea 66 kV
- Caminos a Construir